



**СЛУЖБА ОХРАНЫ
ОБЪЕКТОВ КУЛЬТУРНОГО НАСЛЕДИЯ
КАМЧАТСКОГО КРАЯ**

ПРИКАЗ № 23

г. Петропавловск-Камчатский

от «09» июня 2020 года

Об утверждении границ и режима использования территории объекта культурного наследия федерального значения «Ушковская стоянка», эпоха палеолита и неолита, расположенного по адресу (местонахождение): Камчатский край, Усть-Камчатский район

В соответствии с Федеральным законом от 25.06.2002 №73-ФЗ «Об объектах культурного наследия (памятниках истории и культуры) народов Российской Федерации», приказом Министерства культуры Российской Федерации от 04.06.2015 №1745 «Об утверждении требований к составлению проектов границ территорий объектов культурного наследия» и Законом Камчатского края от 24.12.2010 № 547 «Об объектах культурного наследия (памятниках истории и культуры) народов Российской Федерации, расположенных на территории Камчатского края», в целях обеспечения сохранения и государственной охраны объектов культурного наследия федерального значения и их территории

ПРИКАЗЫВАЮ:

1. Утвердить границы территории объекта культурного наследия федерального значения «Ушковская стоянка», эпоха палеолита и неолита, расположенного по адресу (местонахождение): Камчатский край, Усть-Камчатский район, регистрационный номер в Едином государственном реестре объектов культурного наследия (памятников истории и культуры) народов Российской Федерации 411640644020006 (далее - Объект) согласно приложению 1.
2. Утвердить режим использования территории Объекта согласно приложению 2.
3. Советнику Службы охраны объектов культурного наследия Камчатского края Заиграевой И.Н.:
 - внести информацию о границах и режиме использования территории Объекта в Единый государственный реестр объектов культурного наследия (памятников истории и культуры) народов Российской Федерации;

- направить сведения о границах и режиме использования территории Объекта для внесения в Единый государственный реестр недвижимости;

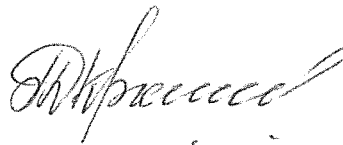
- направить копию указанного решения в администрацию Усть-Камчатского муниципального района, на территории которого расположен Объект, для размещения в информационной системе обеспечения градостроительной деятельности;

- опубликовать настоящий приказ в официальном печатном издании Губернатора и Правительства Камчатского края газете «Официальные ведомости», на «Официальном интернет-портале правовой информации», разместить на официальном сайте Службы охраны объектов культурного наследия Камчатского края.

4. Настоящий приказ вступает в силу через 10 дней после дня его официального опубликования.

5. Контроль за исполнением настоящего приказа оставляю за собой.

Руководитель Службы



Л.Д. Крапивина

Приложение 1
к приказу Службы охраны
объектов культурного наследия
Камчатского края
от 09.06.2020 года №23

**Границы территории объекта культурного наследия федерального значения
«Ушковская стоянка», эпоха палеолита и неолита, расположенного по адресу
(местонахождение): Камчатский край, Усть-Камчатский район (далее - Объект)**

1. Картографическое описание границ территории Объекта

Объект расположен на южном берегу старичного озера Большое Ушковское, в долине реки Камчатка в 13 км к северо-востоку от поселка Козыревск, в 2 км к северо-западу от федеральной автотрассы Петропавловск-Камчатский-Усть-Камчатск, к западу от Ушковского рыбоперерабатывающего завода, в центральной части полуострова Камчатка.

Границы территории Ушковского археологического комплекса включают в себя многослойные стоянки Ушковского озера - Ушки I, II, IV, V.

Общий периметр границы территории объекта археологического наследия составляет 2 348 м.

Площадь территории объекта археологического наследия - 108 228 м².

Сведения о частях границы		
Обозначение части		Описание прохождения части границы
от точки	до точки	
1	2	158 м; по азимуту 35°. По южному берегу Большого Ушковского озера, до Большого мыса (Ушки V)
2	3	20 м; по азимуту 63°. По южному берегу Большого Ушковского озера, огибая Большого мыса (Ушки V)
3	4	7 м; по азимуту 88°. От Большого мыса до залива, по берегу
4	5	92 м; по азимуту 121°. От Большого мыса до залива, по берегу
5	6	77 м; по азимуту 131°. По южному берегу Большого Ушковского озера, огибая залив
6	7	18 м; по азимуту 90°. По южному берегу Большого Ушковского озера, огибая залив
7	8	8 м; по азимуту 54°. По южному берегу Большого Ушковского озера, огибая залив
8	9	23 м; по азимуту 19°. По южному берегу Большого Ушковского озера, от залива до мыса Каменный по берегу
9	10	15 м; по азимуту 36°. 4 м; по азимуту 68°. По южному берегу Большого Ушковского озера, огибая мыс Каменный по берегу
10	11	18 м; по азимуту 107°. От мыса Каменный огибая контуры рельефа до соседнего большого мыса по берегу озера
11	12	22 м; по азимуту 74°. По южному берегу Большого Ушковского озера, огибая контур рельефа до соседнего большого мыса

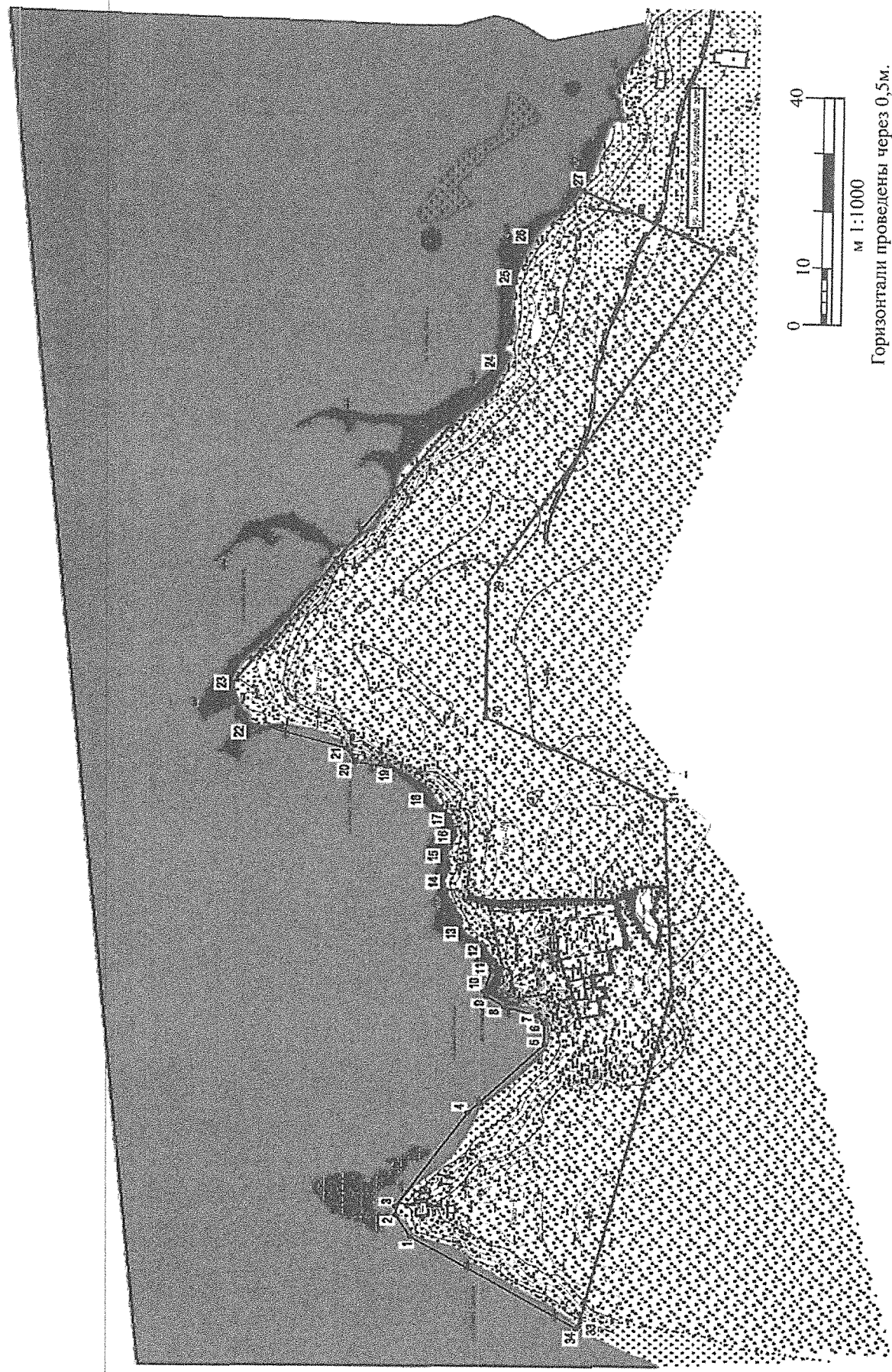
12	13	17м; по азимуту 39°. По южному берегу Большого Ушковского озера, огибая контур рельефа до соседнего большого мыса
13	14	41 м; по азимуту 72°. По южному берегу Большого Ушковского озера, огибая контур рельефа до соседнего большого мыса
14	15	21 м; по азимуту 94°. По южному берегу Большого Ушковского озера, огибая контур рельефа до соседнего большого мыса
15	16	20 м; по азимуту 109°. По южному берегу Большого Ушковского озера, огибая контур рельефа до соседнего большого мыса
16	17	17 м; по азимуту 73°. По южному берегу Большого Ушковского озера, огибая контур рельефа до соседнего большого мыса
17	18	25 м; по азимуту 56°. По южному берегу Большого Ушковского озера, огибая контур рельефа до соседнего большого мыса
18	19	33 м; по азимуту 38°. По южному берегу Большого Ушковского озера, огибая контур рельефа до соседнего большого мыса
19	20	21 м; по азимуту 8°. По южному берегу Большого Ушковского озера, огибая контур рельефа до соседнего большого мыса
20	21	13м; по азимуту 65°. По южному берегу Большого Ушковского озера, огибая контур рельефа до соседнего большого мыса
21	22	72 м; по азимуту 18°. По южному берегу Большого Ушковского озера, огибая контур рельефа до соседнего большого мыса
22	23	32 м; по азимуту 77°. По южному берегу Большого Ушковского озера, огибая мыс
23	24	321 м; по азимуту 123°. От мыса на юго-восток, по контуру рельефа, огибая берег озера
24	25	74 м; по азимуту 97°. По южному берегу Большого Ушковского озера, по контуру рельефа, огибая берег озера
25	26	34 м; по азимуту 108°. По южному берегу Большого Ушковского озера, по контуру рельефа, огибая берег озера
26	27	52 м; по азимуту 127°. По южному берегу Большого Ушковского озера, до ур. Рыборазводный завод, до края леса
27	28	106 м; по азимуту 209°. По направлению от берега по краю леса и ур. Рыборазводный завод
28	29	318 м; по азимуту 300°. По направлению от ур. Рыборазводный завод, вглубь леса, пересекая грунтовую дорогу
29	30	112 м; по азимуту 271°. Через лес, параллельно берегу.
30	31	135 м; по азимуту 210°. Через лес, параллельно берегу
31	32	157 м; по азимуту 268°. Через лес, параллельно берегу, слева от отвалов грунта
32	33	289 м; по азимуту 283°. Через лес, по направлению к берегу
33	34	2 м; по азимуту 313°. Через лес, по направлению к берегу
34	1	134 м; по азимуту 35°. По южному берегу Большого Ушковского озера, по направлению к Большому мысу

Примечание: Метод определения координат характерных (поворотных, угловых) точек границы территории объекта археологического наследия с помощью портативного бытового GPS-навигатора Garmin GPSMAP 60CSx, точность GPS: <10 метров, вероятность 95% DGPS: 3 - 5 м, вероятность 95%, сертифицированного РосТест.

2. Координаты характерных (поворотных) точек границ территории Объекта

Обозначение (номер) характерной точки	Координаты характерных точек во Всемирной геодезической системе координат (WGS-84)		Координаты характерных точек в местной системе координат (МСК-41)	
	Северной широты	Восточной долготы	X	Y
1	56° 9' 58.07"	159° 56' 34.87"	911535.44	1491580.81
2	56° 9' 58.36"	159° 56' 35.92"	911544.71	1491598.76
3	56° 9' 58.37"	159° 56' 36.33"	911545.05	1491605.92
4	56° 9' 56.79"	159° 56' 40.86"	911498.07	1491685.07
5	56° 9' 55.13"	159° 56' 44.17"	911447.98	1491743.29
6	56° 9' 55.13"	159° 56' 45.18"	911448.30	1491760.79
7	56° 9' 55.27"	159° 56' 45.55"	911452.83	1491766.97
8	56° 9' 55.98"	159° 56' 45.99"	911474.76	1491774.11
9	56° 9' 56.36"	159° 56' 46.48"	911486.68	1491782.41
10	56° 9' 56.41"	159° 56' 46.72"	911488.35	1491786.40
11	56° 9' 56.23"	159° 56' 47.73"	911483.26	1491803.94
12	56° 9' 56.42"	159° 56' 48.96"	911489.52	1491825.07
13	56° 9' 56.84"	159° 56' 49.59"	911502.88	1491835.72
14	56° 9' 57.24"	159° 56' 51.88"	911515.99	1491874.97
15	56° 9' 57.19"	159° 56' 53.1"	911514.79	1491895.98
16	56° 9' 56.97"	159° 56' 54.2"	911508.42	1491915.20
17	56° 9' 57.12"	159° 56' 55.13"	911513.65	1491931.12
18	56° 9' 57.57"	159° 56' 56.34"	911527.80	1491951.70
19	56° 9' 58.42"	159° 56' 57.53"	911554.50	1491971.66
20	56° 9' 59.07"	159° 56' 57.71"	911574.89	1491974.33
21	56° 9' 59.25"	159° 56' 58.39"	911580.56	1491985.94
22	56° 10' 1.44"	159° 56' 59.73"	911648.73	1492007.58
23	56° 10' 1.65"	159° 57' 1.55"	911656.07	1492038.81
24	56° 9' 55.86"	159° 57' 16.94"	911482.63	1492308.33
25	56° 9' 55.53"	159° 57' 21.19"	911473.99	1492381.75
26	56° 9' 55.18"	159° 57' 23.05"	911463.80	1492414.21
27	56° 9' 54.16"	159° 57' 25.41"	911433.08	1492455.64
28	56° 9' 51.17"	159° 57' 22.4"	911339.51	1492405.54
29	56° 9' 56.19"	159° 57' 6.35"	911489.05	1492125.28
30	56° 9' 56.28"	159° 56' 59.85"	911489.21	1492013.03
31	56° 9' 52.52"	159° 56' 55.83"	911371.51	1491946.24
32	56° 9' 52.42"	159° 56' 46.76"	911365.06	1491789.78
33	56° 9' 54.51"	159° 56' 30.44"	911423.71	1491506.86
34	56° 9' 54.56"	159° 56' 30.36"	911425.04	1491505.39
1	56° 9' 58.07"	159° 56' 34.87"	911535.44	1491580.81

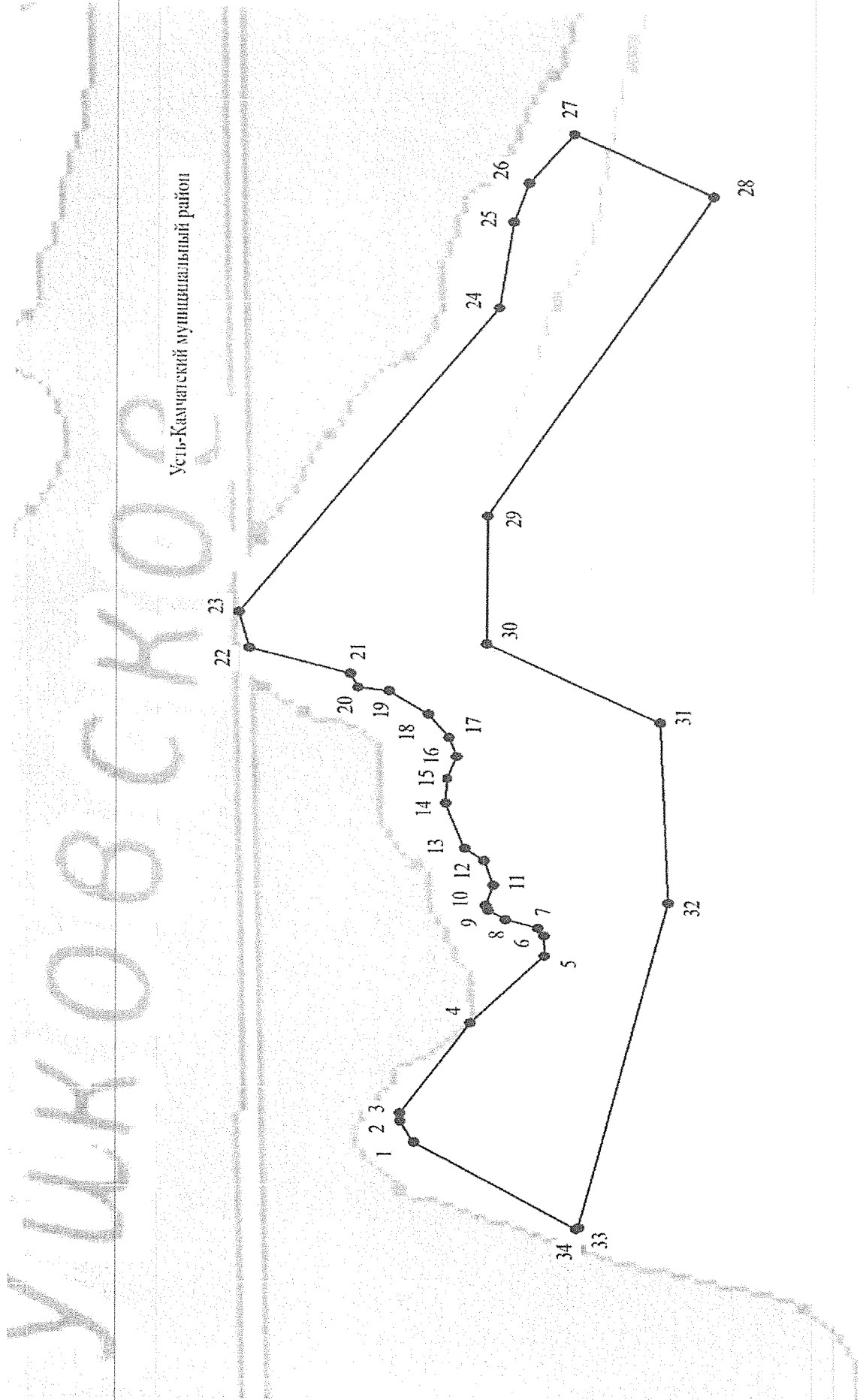
3. Карта (схема) границ территории Объекта



0 10 40
м 1:1000

Горизонтали проведены через 0,5м.
Условная система координат.

Масштаб 1:5000



Приложение 2
к приказу Службы охраны объектов
культурного наследия Камчатского края
от 09.06.2020 года №23

**Режим использования территории объекта культурного наследия
федерального значения «Ушковская стоянка», эпоха палеолита и неолита,
расположенного по адресу (местонахождение):
Камчатский край, Усть-Камчатский район**

1. На территории объекта культурного наследия федерального значения «Ушковская стоянка», эпоха палеолита и неолита, расположенного по адресу (местонахождение): Камчатский край, Усть-Камчатский район (далее - Объект) устанавливается режим использования земель историко-культурного назначения.
2. На территории Объекта **разрешается**:
 - 1) проведение научно-исследовательских и спасательных археологических работ;
 - 2) производственных работ, необходимых для обеспечения сохранности и консервации Объекта на основании проектной документации для проведения таких работ, согласованных государственным органом охраны объектов культурного наследия (далее – орган охраны ОКН);
 - 3) проведение мероприятий по музеефикации объектов археологического наследия;
 - 4) обеспечение свободного доступа граждан к объекту наследия в соответствии со статьей 7 Федерального закона от 25.06.2002 №73-ФЗ «Об объектах культурного наследия (памятниках истории и культуры) народов Российской Федерации»;
 - 5) заготовка и сбор недревесных лесных ресурсов, пищевых лесных ресурсов и сбора лекарственных растений, сенокошение, выпас домашнего скота;
 - 6) осуществление образовательной и научно-исследовательской деятельности;
 - 7) осуществление рекреационной деятельности.
3. В границах территории Объекта **запрещается**:
 - 1) проектирование и проведение землеустроительных, земляных, строительных, мелиоративных, лесоустроительных, хозяйственных и иных работ на территории Объекта без письменного разрешения соответствующего органа охраны ОКН;
 - 2) строительство, за исключением применения специальных мер, направленных на сохранение и восстановление (регенерацию) Объекта;
 - 3) загрязнение почв и грунтовых вод, нарушение почвенного покрова;
 - 4) благоустройство, связанное с изменением исторического облика территории Объекта;
 - 5) хозяйственная деятельность, ведущая к разрушению и искажению исторического облика территории Объекта;
 - 6) прокладка дорог и устройство автостоянок;

- 7) движение автотранспорта по территории Объекта, за исключением специального транспорта;
- 8) возведение любых «глухих» оград и заборов;
- 9) складирование строительных материалов;
- 10) установка на Объекте и в границах его территории телеантенн, тарелок спутниковой связи и рекламных конструкций;
- 11) прокладка надземных инженерных коммуникаций, не относящихся к обеспечению использования и обслуживания Объекта, а также всех подземных инженерных коммуникаций;
- 12) устройство карьеров;
- 13) устройство свалок бытовых и строительных отходов.