

МИНИСТЕРСТВО ПРИРОДНЫХ РЕСУРСОВ И ЭКОЛОГИИ
КАМЧАТСКОГО КРАЯ

КРАЕВОЕ ГОСУДАРСТВЕННОЕ БЮДЖЕТНОЕ УЧРЕЖДЕНИЕ
«ПРИРОДНЫЙ ПАРК «ВУЛКАНЫ КАМЧАТКИ»

УТВЕРЖДАЮ

Директор
КГБУ «Природный парк
«Вулканы Камчатки»


Л.Ю. Тимофеева

Приказ №160 от 15.12.2022 г.



ПАСПОРТ ТУРИСТСКОГО МАРШРУТА № 19
по территории Природного парка «Быстринский»
«ДИМШИКАНСКИЙ КОРДОН: ЗИМНИЙ»

1. Общие сведения о маршруте			
1.1	Наименование маршрута	«Димшиканский Кордон: зимний»	
1.2	Сезонность ¹	Время года	зима / весна
		Месяц	декабрь – апрель (актуальную информацию об открытии маршрута необходимо узнавать в Дирекции Парка; возможность прохождения зависит от состояния маршрута)
1.3	Тип маршрута	радиальный	
1.4	Протяженность маршрута	10 км (в одну сторону)	
		Пункт начала	Эссо
		Пункт окончания	кордон Димшиканский
1.5	Предполагаемое время прохождения маршрута	Часов	На снегоходе - 0,5 – 1 ч На лыжах – 2-3 ч
		Дней	-
		Ночей	-
1.6	Способ передвижения на маршруте	На снегоходе, на лыжах	
1.7	Варианты подъезда (на транспорте)	Маршрут начинается от западного края села Эссо ул. Кедровая д.10, куда можно подъехать на личном автотранспорте, такси.	
1.8	Условия посещения ²	Необходимо получить разрешение на посещение в КГБУ «Природный парк «Вулканы Камчатки»; при посещении маршрута предусмотрена оплата рекреационного сбора (за исключением физических лиц, постоянно проживающих и зарегистрированных по месту жительства на территории Быстринского муниципального района)	
2. Описание маршрута			
2.1	Ключевые достопримечательности	Видны озеро Икар, вулкан Дыгерен – Оленгендэ, скала Чёрный замок, скала Смерти, долина реки Быстрая	
2.2	Краткое описание маршрута	От края села Эссо ул. Кедровая д.10 по лесной дороге до беседки «Улавкавчан» 2,5 км, далее 3 км до беседки «Горгочан», затем 500 м до поворота на смотровую, после поворота еще 500 м до перевала, оттуда 4 км до кордона «Димшиканский».	

¹ Дирекцией Парка могут быть установлены ограничения на посещение, открытие и закрытие маршрута по временным, погодным и прочим условиям.

² Посетитель должен внимательно изучить описание маршрута и сложных / опасных участков и принимать решение о посещении маршрута исходя из своих физических возможностей. Посетитель несёт полную ответственность за свою жизнь и здоровье на маршруте.

2.3	Стоянки	Беседка «Улавкачан» N55 53.900 E158 40.944 Беседка «Горгочан» N55 52.517 E158 39.558 Смотровая на перевале «Горгочан» N55 52.248 E158 39.735 Кордон «Димшиканский» N55 51.137 E158 38.116
2.4	Наличие GPS-трека	Ссылка на существующий трек: http://www.vulcanikamchatki.ru
3. Состояние маршрута		
3.1	Качество разработанности маршрута	Среднее
3.2	Обустройство и оборудование маршрута	Указатели на всех развилках / место для разведения костров / беседки для отдыха / визит-центр / мосты / информационные аншлаги
3.3	Наличие источников пополнения воды	Посетителям необходимо иметь с собой индивидуальный носимый запас питьевой воды, перекус.
3.4	Телефонная связь на маршруте	Присутствует на протяжении 7 км от начала маршрута и на кордоне «Димшиканский»
4. Безопасность		
4.1	Рекомендации к пребыванию посетителей	Не рекомендуется передвигаться в одиночку. Не рекомендуется детям и семьям с детьми младше 14 лет.
4.2	Необходимость самостоятельной регистрации в службах МЧС	Да. Необходимо зарегистрировать тур. группу не позднее чем за 10 рабочих дней до начала путешествия. Ознакомиться со способами регистрации можно на официальном сайте территориального органа МЧС России: https://41.mchs.gov.ru/deyatelnost/poleznaya-informaciya/registraciya-turisticheskikh-grupp
4.3	Наиболее сложные и опасные участки / препятствия	При передвижении на технике необходимо учесть наличие на маршруте двух бродов глубиной до 0,7 м и подъем на перевал. При движении рядом с крутыми склонами необходимо соблюдать правила лавинной безопасности.
4.4	Рекомендуемое снаряжение	Базовое: 1. Теплая обувь, желательно не промокающая; 2. Не продуваемая утепленная штормовая одежда: куртка и штаны; 3. Утепленный головной убор, утепленные перчатки или варежки; 4. Балаклава или баф для защиты лица от ветра, снега или солнца; 5. Горнолыжная маска; 6. Фонарь налобный; 7. Фальшфейеры; 8. Средство связи (спутниковый телефон); 9. Лавинное оборудование (маячок, щуп, лопата);

4.5	Наличие картосхемы маршрута	Приложение №1
4.6	Наличие фотографий маршрута	Приложение №2
4.7	Возможность оказания медицинской помощи на маршруте	<p>Руководитель группы должен иметь аптечку, владеть навыками оказания первой помощи и знать основы лавинной безопасности.</p> <p>Адреса ближайших медицинских учреждений: Быстринская районная больница, ул. Нагорная, 3, с. Эссо, Быстринский район, Камчатский край +7 (41542) 2-11-30, +7 (41542) 2-13-13</p>
4.8	Порядок действий в случае ЧС на маршруте	<p>Необходимо сообщить о ЧС по номеру телефона «112»:</p> <ul style="list-style-type: none"> - номер регистрации тур. группы; - фамилия, имя, отчество руководителя группы (инструктор- проводник); - указать по возможности точные координаты местонахождения группы; - с кем из группы случилось ЧС; - какого рода травма; - погодные условия в месте, где находится группа; - количество туристов в группе; - необходимо максимально точно следовать инструкциям и рекомендациям спасателей. <p>После вызова ожидать спасателей на том же месте, дать сигнал (разжечь костер, зажечь фальшфейер, фонарик и пр.)</p>
5. Требования к режиму пребывания на маршруте³		
5.1	Правила пребывания в Парке	<p>Посещение возможно только при наличии разрешения, выданного дирекцией Парка (не требуется для физических лиц, постоянно проживающих и зарегистрированных по месту жительства на территории Быстринского муниципального района, при предъявлении паспорта гражданина Российской Федерации)</p> <p>Необходимо придерживаться утвержденного Паспорта и перечня установленных мест Стоянок. Обустройство новых мест отдыха, прокладка новых троп и маршрутов возможны только с разрешения дирекции Парка</p> <p>Охота и рыбная ловля допускаются при наличии разрешительных документов, в установленные сроки и разрешенными орудиями, и способами охоты (добычи, вылова), предусмотренными действующим законодательством Российской Федерации</p> <p>Осуществление профессиональной съемки в коммерческих целях возможно только при наличии соответствующего разрешения дирекции Парка</p>

³ Режим особой охраны и полный список правил посещения установлен Положением о Парке.




		<p>Запрещается</p> <ol style="list-style-type: none"> 1. Сбор коллекционных зоологических, ботанических, минералогических и иных материалов без соответствующих разрешений; 2. Разрушение природных комплексов, повреждение туристской инфраструктуры; 3. Рубка лесных насаждений для обеспечения полевого быта, заготовка ольхового и кедрового стлаников; 4. Применение мыла и синтетических средств при пользовании природными водоемами; 5. Захоронение и сброс в водоемы пищевых, бытовых, технических отходов; 6. Движение и стоянка транспортных средств вне установленных автомобильных маршрутов и парковок; 7. Посещение с домашними животными в период кладки и гнездования птиц с 1 июня по 15 июля, а также свободное передвижение собак по территории в остальное время года.
		<p>Разрешается</p> <ol style="list-style-type: none"> 1. Любительская фото- и видеосъемка для использования в личных некоммерческих целях; 2. Сбор хвороста (поваленные ветром ветви деревьев диаметром в комле не более 4 см); 3. Разведение огня в специально отведенных местах – крытых костровых навесах и оборудованных костровищах.
5.2	Правила безопасности в местах обитания диких животных	<ol style="list-style-type: none"> 1. Всегда держите под рукой отпугивающее средство – фальшфейер или медвежий спрей; 2. Никогда не приближайтесь к диким животным, не кормите их и не разрушайте места их обитания; 3. Держите домашних животных на поводке и под контролем; 4. Осуществляйте фотографирование и наблюдение за животными с безопасного расстояния, ведите себя спокойно, не кричите, не размахивайте руками, не совершайте резких движений, не используйте вспышку – это может испугать животное и спровоцировать агрессию; 5. В случае передвижения по местности с ограниченной видимостью следует заранее обозначить свое присутствие шумными репликами, пением, передвигаться лучше в группе.
6. Дополнительная информация по маршруту		
6.1	Перечень услуг, оказываемых дирекцией Природного парка	<ul style="list-style-type: none"> - Разрешение на посещение; - Экскурсионное сопровождение; - Проведение экскурсии по Визит-центру и музею «Берингия» ул. Ленина, д. 8, с. Эссо.



**СХЕМА ТУРИСТСКОГО МАРШРУТА «КОРДОН ДИМШИКАНСКИЙ:
ЗИМНИЙ»**



ФОТОГРАФИИ ТУРИСТСКОГО МАРШРУТА

«КОРДОН ДИМШИКАНСКИЙ»

№ п/п	Наименование объекта	Фото
1	<p>Вид со смотровой: озеро Икар, река Быстрая, вулкан Дыгерен – Оленгендэ</p>	
2	<p>Скала Смерти</p>	 <p><i>Фото: Коце П.Е.</i></p>
3	<p>Беседка «Улавкавчан»</p>	

<p>4</p>	<p>Беседка «Горгочан»</p>	
<p>5</p>	<p>Смотровая</p>	
<p>6</p>	<p>Кордон «Димшиканский»</p>	