

Утверждено
Министр туризма Камчатского
края

В.В. Русанов



Согласовано
Председатель рабочей группы по
формированию паспортов
туристских маршрутов

А.С. Журавлев



Согласовано
Председатель РОО «Союз гидов
Камчатки»

Т.В. Бутнор



ПАСПОРТ ТУРИСТСКОГО МАРШРУТА
по территории Петропавловск-Камчатского
городского округа
«смотровые площадки на Толстом мысе»
(летний пешеходный)

2023 г.

| 1. Общие сведения о маршруте | | | |
|------------------------------|--|--|------------------------|
| 1.1 | Наименование маршрута | «смотровые площадки на Толстом мысе» | |
| 1.2 | Административный район | Петропавловск-Камчатский городской округ | |
| 1.3 | Географический район | Юго-Восток Петропавловск-Камчатского | |
| 1.4 | Сезонность ¹ | Время года | Лето, Осень |
| | | Месяц | Июнь-Октябрь |
| 1.5 | Тип маршрута ² | радиальный | |
| 1.6 | Вид туризма ³ | пеший | |
| 1.7 | Тематическая направленность маршрута ⁴ | туристическая | |
| 1.8 | Протяженность маршрута (географические координаты) | 6 км (в обе стороны) | |
| | | Пункт начала | 53°00'58"N 158°50'41"E |
| | | Пункт окончания | 53°00'58"N 158°50'41"E |
| 1.9 | Сложность маршрута ⁵ | 2 | |
| 1.10 | Целевая аудитория | не рекомендуется людям с ОВЗ | |
| 1.11 | Предполагаемое время | Часов | 3 ч. |

¹ Ограничения на посещение, открытие и закрытие маршрута по временным, погодным и п.1.9; 1.10; 1.11; 4.1; 4.3; 4.4; 5.1, 5.2. рекомендованы комиссией по определению степени сложности и уровня опасности паспортизируемых туристских маршрутов на территории Камчатского края (далее - Комиссия).

² *Радиальный маршрут* – это маршрут, начало и окончание которого происходят в одном географическом пункте пребывания.

Кольцевой маршрут – это маршрут с совпадением точек начала и конца маршрута и посещением нескольких пунктов на маршруте.

Линейный маршрут – это маршрут, начало и окончание которого происходят в разных географических пунктах пребывания.

³ *Вид туризма*: пешеходный, лыжный, горный, водный (морской, речной), велосипедный, автомобильный и спелео и др.

⁴ *Тематическая направленность маршрута*: культурно-познавательная, сельская, экологическая, гастрономическая, промышленная, научная и пр.

⁵ *Сложность маршрута* – это уровень сложности и степень опасности, определяется Комиссией.

| |
|--|
| <p>«1» Маршрут доступен для всех туристов «2» Маршрут доступен для туристов без проблем со здоровьем, со средней физической формой для своего возраста «3» Для туристов в хорошей физической форме (регулярные тренировки, высокий уровень физической активности) «4» Для туристов в хорошей физической форме, владеющих навыками передвижения по опасному рельефу, использования специального снаряжения</p> |
|--|

| | | | |
|-----------------------------|--|---|--------|
| | прохождения маршрута (пешеходный) | Дней Ночей | - - |
| 1.12 | Способ передвижения на маршруте | Пешком | |
| 1.13 | Варианты подъезда (на транспорте) Способы аварийного выхода с маршрута в случае ЧС указан п. 4.8 Паспорта | На личном автомобиле; В составе организованной тур группы; Пешком; На велосипеде; | |
| 1.14 | Условия посещения | нет ограничений/бесплатный маршрут | |
| 2. Описание маршрута | | | |
| 2.1 | Ключевые достопримечательности | 1 смотровая - Халактырский пляж, Тихий океан 2 смотровая – Корякско-Авачинская группа вулканов | |
| 2.2 | Краткое описание маршрута | <p>Пеший маршрут начинается с точки, где основная дорога уходит от горы Толстый Мыс в сторону Халактырского пляжа.</p> <p>Проходим далее вдоль склонов по грунтовой дороге 100 м, поворачиваем налево на лесную дорогу. Через 250 м на пути как ориентир будут развалины расформированной военной части, откуда начинается подъем длиной в 1 км с набором высоты 160 метров. Доходим до развилки и поворачиваем направо, через 150 метров выходим на смотровую площадку с видом на Халактырский пляж.</p> <p>Далее 2 варианта:</p> <ol style="list-style-type: none"> 1. Возвращение по пути подъема к началу маршрута; 2. Проход на 2-ю смотровую площадку: <p>Возвращаемся обратно по тропе подхода 130 м. до развилки, где проходим прямо, минуя спуск вниз. Идем по лесной дороге 1,1 км до развилки, где поворачиваем направо, и через 250 м выходим на смотровую площадку, где открывается вид на Корякский, Авачинский, Козельский вулканы.</p> <p>Возвращение по пути следования.</p> | |
| 2.3 | Стоянки (географические координаты) | Начало маршрута 53°00'58"N 158°50'41"E 1-я смотровая площадка 53°01'22"N 158°51'23"E | |

| | | |
|------------------------------|--|---|
| | | 2-я смотровая площадка 53°01'52"N 158°50'34"E |
| 2.4 | Наличие GPS-трека | Нет |
| 3. Состояние маршрута | | |
| 3.1 | Обустройство и оборудование маршрута | - |
| 3.2 | Наличие источников пополнения воды | Посетителям необходимо иметь с собой индивидуальный носимый запас питьевой воды; |
| 3.3 | Телефонная связь на маршруте | нестабильная; |
| 4. Безопасность | | |
| 4.1 | Рекомендации к пребыванию посетителей | Не рекомендуется людям с ОВЗ |
| 4.2 | Необходимость самостоятельной регистрации в службах МЧС | Да зарегистрировать группу в МЧС необходимо по тел. 301-081 или 112 |
| 4.3 | Наиболее сложные и опасные участки / препятствия | ядовитые или колючие растения; встреча с медведем; |
| 4.4 | Рекомендуемое снаряжение | Базовое: 1. Средства навигации (телефон со специальным приложением gps навигатор); 2. Налобный фонарь 3. Защита от солнца (очки, головной убор, крем) 4. Аптечка первой помощи 5. Но 6. Средства разведения огня (спички, зажигалка) 7. Убежище (спасательное одеяло) 8. Дополнительная вода и еда (калорийный перекус) 9. Дополнительная одежда |
| | | Нестандартное (можно дополнить): |
| 4.5 | Наличие картосхемы маршрута | Приложение №1 |
| 4.6 | Наличие фотографий маршрута | Приложение №2 |
| 4.7 | Возможность оказания медицинской помощи на маршруте с указанием адресов ближайших медицинских учреждений | Руководитель группы должен иметь аптечку и владеть навыками оказания первой помощи. Камчатская краевая больница Адрес: ул. Ленинградская, 112, Петропавловск-Камчатский |
| 4.8 | Способы аварийного выхода с маршрута в случае ЧС | Самостоятельно по пути отхода; Эвакуация с помощью спасателей. |

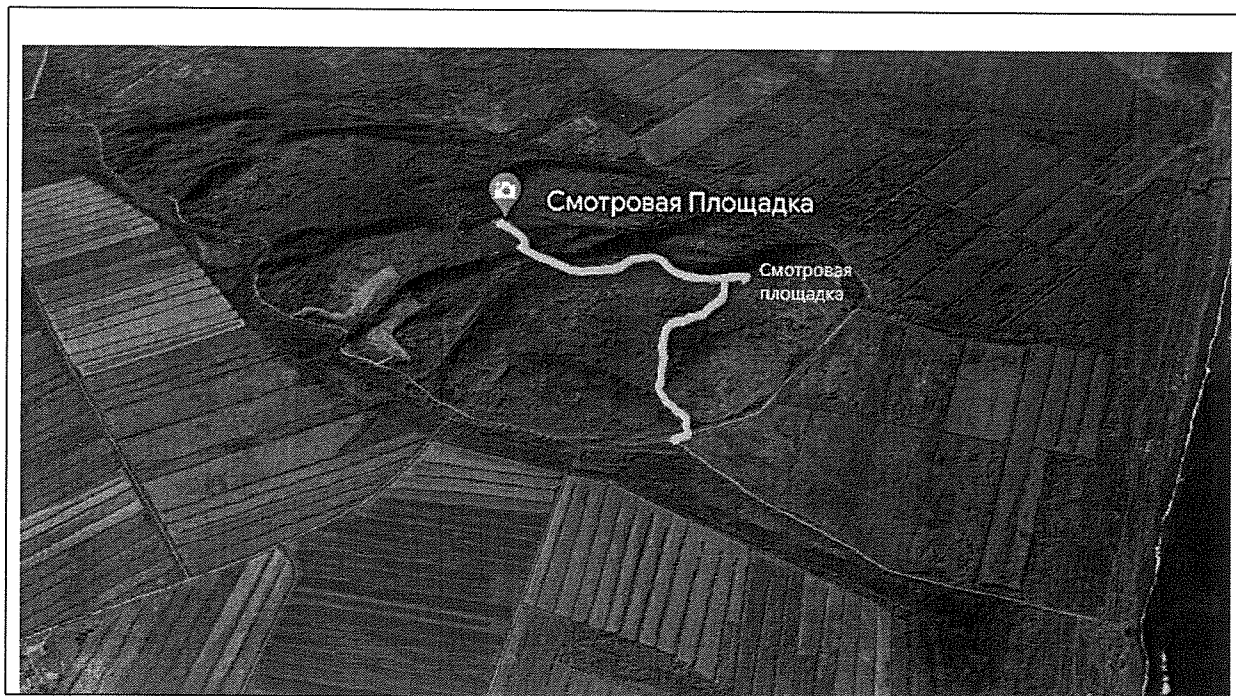
| | | |
|-----|-------------------------------------|--|
| 4.9 | Порядок действия при ЧС на маршруте | <p>Сообщить о ЧС по номеру 112 При этом сообщить: -по возможности точные координаты местонахождения группы; -где находится группа; -номер регистрации тур группы, фамилия, имя, отчество руководителя группы (инструктор- проводник); -с кем из группы случилось ЧС; -какого рода травма; -количество туристов в группе; -погода в районе ЧС -необходимо максимально точно следовать инструкциям и рекомендациям спасателей.</p> <p>После вызова ожидать спасателей на том же месте, дать сигнал (разжечь костер, зажечь фальшфейер, фонарик и пр.)</p> |
|-----|-------------------------------------|--|

5. Требования к режиму пребывания на маршруте



| | | |
|-----|--|--|
| 5.1 | На маршруте рекомендуется сопровождение специалистов по квалификации: Рекомендуемое кол-во туристов в группе на маршруте: Рекомендуемое кол-во специалистов на группу: | - - - |
| 5.2 | Правила пребывания на маршруте: | <p>Необходимо придерживаться утвержденного Паспорта и перечня установленных мест стоянок. Обустройство новых мест отдыха, прокладка новых троп и маршрутов запрещено.</p> <p>Не допускать замусоривания территории и возникновения несанкционированных свалок.</p> <p>Запрещается</p> <ol style="list-style-type: none"> 1. Сбор коллекционных зоологических, ботанических, минералогических и иных материалов без соответствующих разрешений; 2. Разрушение природных комплексов, повреждение туристской инфраструктуры; 3. Рубка лесных насаждений для обеспечения полевого быта, заготовка ольхового и кедрового стлаников; 4. Применение мыла и синтетических средств при пользовании природными водоемами; 5. Захоронение и сброс в водоемы пищевых, бытовых, технических отходов; 6. Движение и стоянка транспортных средств вне установленных автомобильных маршрутов и парковок; 7. Нахождение на маршруте с огнестрельным оружием. |

| | | | |
|---|---|-------------|--|
| | | Разрешается | <ol style="list-style-type: none"> 1. Любительская фото- и видеосъемка; 2. Сбор хвороста (поваленные ветром ветви деревьев диаметром в комле не более 4 см); 3. Разведение огня в специально отведенных местах – крытых костровых навесах и оборудованных костровицах, а при их отсутствии оборудовать костровица в соответствии с правилами пожарной безопасности в лесах ГОСТ Р 57972-2017. |
| 5.3 | Правила безопасности в местах обитания диких животных | | <ol style="list-style-type: none"> 1. Всегда держите под рукой отпугивающее средство – фальшфейер или медвежий спрей; 2. Никогда не приближайтесь к диким животным, не кормите их и не разрушайте места их обитания; 3. Держите домашних животных на поводке и под контролем; 4. Осуществляйте фотографирование и наблюдение за животными с безопасного расстояния, ведите себя спокойно, не кричите, не размахивайте руками, не совершайте резких движений, не используйте вспышку – это может испугать животное и спровоцировать агрессию; 5. В случае передвижения по местности с ограниченной видимостью следует заранее обозначить свое присутствие шумными репликами, пением, передвигаться лучше в группе. |
| 6. Дополнительная информация по маршруту | | | |
| 6.1 | Перечень услуг, оказываемых на маршруте | - | |
| 6.2 | Особенности питания и питьевого режима на маршруте | | Питьевая вода, в том числе расфасованная в емкости и бутилированная, по качеству и безопасности должна отвечать требованиям, предъявляемым к питьевой воде. |
| 6.3 | Контроль за порядком на маршруте | | Общественные инспекторы по охране окружающей среды Камчатского края; |

СХЕМА ТУРИСТСКОГО МАРШРУТА «смотровые площадки на Толстом мысе»



ФОТОГРАФИИ ТУРИСТСКОГО МАРШРУТА «смотровые площадки на Толстом мысе»

| № п/п | Наименование объекта | Фото |
|-------|--|--|
| 1 | Развалины военной части |  |
| 2 | Вид со смотровой площадки "домашние" вулканы |  |