

Утверждено
Министр туризма Камчатского
края _____ В.В. Русанов



Согласовано
Председатель рабочей группы по
формированию паспортов
туристских маршрутов
_____ А.С. Журавлев



Согласовано
Председатель РОО «Союз гидов
Камчатки» _____ Т.В. Бутнор



ПАСПОРТ ТУРИСТСКОГО МАРШРУТА
по территории Елизовского муниципального района
«озеро Тёплое»
(летний автомобильный)

2023 г.

1. Общие сведения о маршруте			
1.1	Наименование маршрута	«озеро Тёплое»	
1.2	Административный район	Елизовский муниципальный район	
1.3	Географический район	Долина р. Железная	
1.4	Сезонность ¹	Время года	Лето/Осень
		Месяц	Июнь-Сентябрь
1.5	Тип маршрута ²	радиальный	
1.6	Вид туризма ³	автомобильный	
1.7	Тематическая направленность маршрута ⁴	туристическая, рекреационная	
1.8	Протяженность маршрута (географические координаты)	44 км (в обе стороны)	
		Пункт начала	53°11'06"N 158°23'19"E
		Пункт окончания	53°11'06"N 158°23'19"E
1.9	Сложность маршрута ⁵	2	
1.10	Целевая аудитория	не рекомендуется людям с ОВЗ	
1.11	Предполагаемое время прохождения маршрута (автомобильный)	Часов	3 ч.
		Дней	-
		Ночей	-

¹ Ограничения на посещение, открытие и закрытие маршрута по временным, погодным и п.1.9; 1.10; 1.11; 4.1; 4.3; 4.4; 5.1, 5.2. рекомендованы комиссией по определению степени сложности и уровня опасности паспортизируемых туристских маршрутов на территории Камчатского края (далее - Комиссия).

² *Радиальный маршрут* – это маршрут, начало и окончание которого происходят в одном географическом пункте пребывания.

Кольцевой маршрут – это маршрут с совпадением точек начала и конца маршрута и посещением нескольких пунктов на маршруте.

Линейный маршрут – это маршрут, начало и окончание которого происходят в разных географических пунктах пребывания.

³ *Вид туризма*: пешеходный, лыжный, горный, водный (морской, речной), велосипедный, автомобильный и спелео и др.

⁴ *Тематическая направленность маршрута*: культурно-познавательная, сельская, экологическая, гастрономическая, промышленная, научная и пр.

⁵ *Сложность маршрута* – это уровень сложности и степень опасности, определяется Комиссией.

<p>«1» Маршрут доступен для всех туристов «2» Маршрут доступен для туристов без проблем со здоровьем, со средней физической формой для своего возраста «3» Для туристов в хорошей физической форме (регулярные тренировки, высокий уровень физической активности) «4» Для туристов в хорошей физической форме, владеющих навыками передвижения по опасному рельефу, использования специального снаряжения</p>
--

1.12	Способ передвижения на маршруте	На автомобиле* *данный маршрут пригоден для полноприводных автомобилей и внедорожников
1.13	Варианты подъезда (на транспорте) Способы аварийного выхода с маршрута в случае ЧС указан п. 4.8 Паспорта	На личном автомобиле; В составе организованной тур группы;
1.14	Условия посещения	Нет ограничений/бесплатный маршрут
2. Описание маршрута		
2.1	Ключевые достопримечательности	р.Авача, оз. Тёплое, вид на «домашние» вулканы (Корякско-Авачинскую группу вулканов)
2.2	Краткое описание маршрута	<p>1 участок. Магазин Шамса в г.Елизово – кафе Чайхона. Начинаем движение от магазина Шамса в г.Елизово. На кольцевом перекрестке поворачиваем налево по дороге с односторонним движением, едем прямо 2 км, далее на перекрестке сворачиваем направо и продолжаем движение по главной дороге 2,5 км. Далее будет перекрёсток и кафе Чайхона, здесь поворачиваем налево в сторону дачных участков.</p> <p>2 участок. Кафе Чайхона – СНТ Коммунальник. Едем по главной дороге до магазина Малинка 7 км, далее поворачиваем направо и едем 3 км до моста через р. Железная-2, здесь сворачиваем налево на грунтовую дорогу, и еще через 200 метров также сворачиваем налево, доезжаем 150 метров до ларька «пиво-квас», едем направо по основной грунтовой дороге 600м до развилки, здесь продолжаем движение направо и через 800 метров сворачиваем налево к въезду в СНТ Комунальник.</p> <p>3 участок. СНТ Комунальник – оз.Теплое. Проезжаем прямо через СНТ Комунальник, и выезжаем на лесной участок грунтовой дороги. По пути будет пара отворотов налево, движемся прямо, не сворачивая, придерживаясь правой стороны. Едем до озера 5 км с небольшим набором высоты. Перед озером будет спуск.</p> <p>Возвращение по пути следования.</p>
2.3	Стоянки (географические координаты)	<p>магазин Шамса г.Елизово 53°11'02"N 158°23'15"E</p> <p>Магазин Малинка 53°15'20"N 158°25'12"E</p>

		Озеро Тёплое 53°18'31"N 158°28'36"E
2.4	Наличие GPS-трека	Нет
3. Состояние маршрута		
3.1	Обустройство и оборудование маршрута	-
3.2	Наличие источников пополнения воды	Посетителям необходимо иметь с собой индивидуальный запас питьевой воды;
3.3	Телефонная связь на маршруте	В конце пути и у озера – нестабильная.
4. Безопасность		
4.1	Рекомендации к пребыванию посетителей	не рекомендуется людям с ОВЗ
4.2	Необходимость самостоятельной регистрации в службах МЧС	Да зарегистрировать группу в МЧС необходимо по тел. 301-081 или 112
4.3	Наиболее сложные и опасные участки / препятствия	-размытая грунтовая дорога после дождя (рекомендуем ехать в сухую погоду); -сложные участки дороги, глубокая колея (рекомендуется полноприводное авто/внедорожник); -ядовитые растения; -есть вероятность встречи с медведем;
4.4	Рекомендуемое снаряжение	Базовое: 1. Средства навигации (телефон со специальным приложением gps навигатор); 2. Налобный фонарь 3. Защита от солнца (очки, головной убор, крем) 4. Аптечка первой помощи 5. Нож 6. Средства разведения огня (спички, зажигалка) 7. Убежище (спасательное одеяло) 8. Дополнительная вода и еда (калорийный перекус) 9. Дополнительная одежда 10. Средство от комаров 11. Средство отпугивания медведей Нестандартное (можно дополнить):
4.5	Наличие картосхемы маршрута	Приложение №1
4.6	Наличие фотографий маршрута	Приложение №2


4.7	Возможность оказания медицинской помощи на маршруте с указанием адресов ближайших медицинских учреждений	<p>Руководитель группы должен иметь аптечку и владеть навыками оказания первой помощи.</p> <p>Елизовская районная больница Камчатский край, г.Елизово, Пограничная, 18 Телефон: +7 (41531) 6-14-65, +7 (41531) 2-11-01, +7 (41531) 6-25-93, +7 (41531) 6-10-96</p> <p>Вызов скорой медицинской помощи 112</p>
4.8	Способы аварийного выхода с маршрута в случае ЧС	Самостоятельно по пути отхода; Эвакуация с помощью спасателей.
4.9	Порядок действия при ЧС на маршруте	<p>Сообщить о ЧС по номеру 112 При этом сообщить:</p> <ul style="list-style-type: none"> -по возможности точные координаты местонахождения группы; -где находится группа; -номер регистрации тур группы, фамилия, имя, отчество руководителя группы (инструктор-проводник); -с кем из группы случилось ЧС; -какого рода травма; -количество туристов в группе; -погода в районе ЧС -необходимо максимально точно следовать инструкциям и рекомендациям спасателей. <p>После вызова ожидать спасателей на том же месте, дать сигнал (разжечь костер, зажечь фальшфейер, фонарик и пр.)</p>
5. Требования к режиму пребывания на маршруте		
5.1	На маршруте рекомендуется сопровождение специалистов по квалификации:	-
	Рекомендуемое кол-во туристов в группе на маршруте:	-
	Рекомендуемое кол-во специалистов на группу:	-

5.2	Правила пребывания на маршруте:	Необходимо придерживаться утвержденного Паспорта и перечня установленных мест стоянок. Обустройство новых мест отдыха, прокладка новых троп и маршрутов запрещено.	
		Не допускать замусоривания территории и возникновения несанкционированных свалок.	
		Запрещается	<ol style="list-style-type: none"> 1. Сбор коллекционных зоологических, ботанических, минералогических и иных материалов без соответствующих разрешений; 2. Разрушение природных комплексов, повреждение туристской инфраструктуры; 3. Рубка лесных насаждений для обеспечения полевого быта, заготовка ольхового и кедрового стлаников; 4. Применение мыла и синтетических средств при пользовании природными водоемами; 5. Захоронение и сброс в водоемы пищевых, бытовых, технических отходов; 6. Движение и стоянка транспортных средств вне установленных автомобильных маршрутов и парковок; 7. Нахождение на маршруте с огнестрельным оружием. 8. Разведение костра вне специально оборудованных костровищ без соблюдения правил санитарных и противопожарных мер безопасности; 9. Парковка транспортного средства/подъезд к озеру ближе, чем на 50 метров согласно «Водному кодексу Российской Федерации» от 03.06.2006 N 74-ФЗ (ред. от 03.04.2023)»
Разрешается	<ol style="list-style-type: none"> 1. Любительская фото- и видеосъемка; 2. Сбор хвороста (поваленные ветром ветви деревьев диаметром в комле не более 4 см); 3. Разведение огня в специально отведенных местах – крытых костровых навесах и оборудованных костровищах, а при их отсутствии оборудовать костровища в соответствии с правилами пожарной безопасности в лесах ГОСТ Р 57972-2017. 		
5.3	Правила безопасности в местах обитания диких животных	<ol style="list-style-type: none"> 1. Всегда держите под рукой отпугивающее средство – фальшфейер или медвежий спрей; 2. Никогда не приближайтесь к диким животным, не кормите их и не разрушайте места их обитания; 3. Держите домашних животных на поводке и под контролем; 4. Осуществляйте фотографирование и наблюдение за животными с безопасного расстояния, ведите себя спокойно, не кричите, не размахивайте руками, не совершайте резких движений, не используйте вспышку – это может испугать животное и спровоцировать агрессию; 5. В случае передвижения по местности с ограниченной видимостью следует заранее обозначить свое присутствие шумными репликами, пением, передвигаться лучше в группе. 	

6. Дополнительная информация по маршруту



6.1	Перечень услуг, оказываемых на маршруте	-
6.2	Особенности питания и питьевого режима на маршруте	Питьевая вода, в том числе расфасованная в емкости и бутилированная, по качеству и безопасности должна отвечать требованиям, предъявляемым к питьевой воде.
6.3	Контроль за порядком на маршруте	Общественные инспекторы по охране окружающей среды Камчатского края; Государственные лесные инспекторы; Инспекторы СВТУ ФАР;

СХЕМА ТУРИСТСКОГО МАРШРУТА «озеро Тёплое»



ФОТОГРАФИИ ТУРИСТСКОГО МАРШРУТА «озеро Тёплое»

№ п/ п	Наименование объекта	Фото
1	Съезд на грунтовую дорогу у моста через р.Железная-2	

<p>2</p>	<p>Магазин “пиво-квас” по дороге к оз.Тёплому</p>	
<p>3</p>	<p>СНТ коммунальщик по дороге к оз.Тёплому</p>	
<p>4</p>	<p>оз.Тёплое</p>	