


Утверждено  
Министр туризма Камчатского  
края  
\_\_\_\_\_ В.В. Русанов



Согласовано  
Председатель рабочей группы по  
формированию паспортов  
туристских маршрутов  
\_\_\_\_\_ А.С. Журавлев



Согласовано  
Председатель РОО «Союз гидов  
Камчатки»  
\_\_\_\_\_ Т.В. Бутнор



**ПАСПОРТ ТУРИСТСКОГО МАРШРУТА**  
по территории Петропавловск-Камчатского  
городского округа  
**«с сопки Мишенной»**  
**(летний велосипедный)**

2023 г.

1. Общие сведения о маршруте			
1.1	Наименование маршрута	«с сопки Мишенной»	
1.2	Административный район	Петропавловск-Камчатский	
1.3	Географический район	Юго-Восток полуострова Камчатка	
1.4	Сезонность <sup>1</sup>	Время года	Лето-Осень
		Месяц	Июнь-Октябрь
1.5	Тип маршрута <sup>2</sup>	линейный	
1.6	Вид туризма <sup>3</sup>	велосипедный	
1.7	Тематическая направленность маршрута <sup>4</sup>	спортивная	
1.8	Протяженность маршрута (географические координаты)	2,8 км	
		Пункт начала	53°02'46"N 158°38'35"E
		Пункт окончания	53°02'27"N 158°38'51"E
1.9	Сложность маршрута <sup>5</sup>	3	
1.10	Целевая аудитория	не рекомендуется людям с ОВЗ	
1.11	Предполагаемое время прохождения маршрута (пешеходный)	Часов	2,5 ч.
		Дней	-
		Ночей	-

<sup>1</sup> Ограничения на посещение, открытие и закрытие маршрута по временным, погодным и п.1.9; 1.10; 1.11; 4.1; 4.3; 4.4; 5.1, 5.2. рекомендованы комиссией по определению степени сложности и уровня опасности паспортизируемых туристских маршрутов на территории Камчатского края (далее - Комиссия).

<sup>2</sup> *Радиальный маршрут* – это маршрут, начало и окончание которого происходят в одном географическом пункте пребывания.

*Кольцевой маршрут* – это маршрут с совпадением точек начала и конца маршрута и посещением нескольких пунктов на маршруте.

*Линейный маршрут* – это маршрут, начало и окончание которого происходят в разных географических пунктах пребывания.

<sup>3</sup> *Вид туризма:* пешеходный, лыжный, горный, водный (морской, речной), велосипедный, автомобильный и спелео и др.

<sup>4</sup> *Тематическая направленность маршрута:* культурно-познавательная, сельская, экологическая, гастрономическая, промышленная, научная и пр.

<sup>5</sup> Сложность маршрута – это уровень сложности и степень опасности, определяется Комиссией.

<p>«1» Маршрут доступен для всех туристов  «2» Маршрут доступен для туристов без проблем со здоровьем, со средней физической формой для своего возраста  «3» Для туристов в хорошей физической форме (регулярные тренировки, высокий уровень физической активности)  «4» Для туристов в хорошей физической форме, владеющих навыками передвижения по опасному рельефу, использования специального снаряжения</p>
--

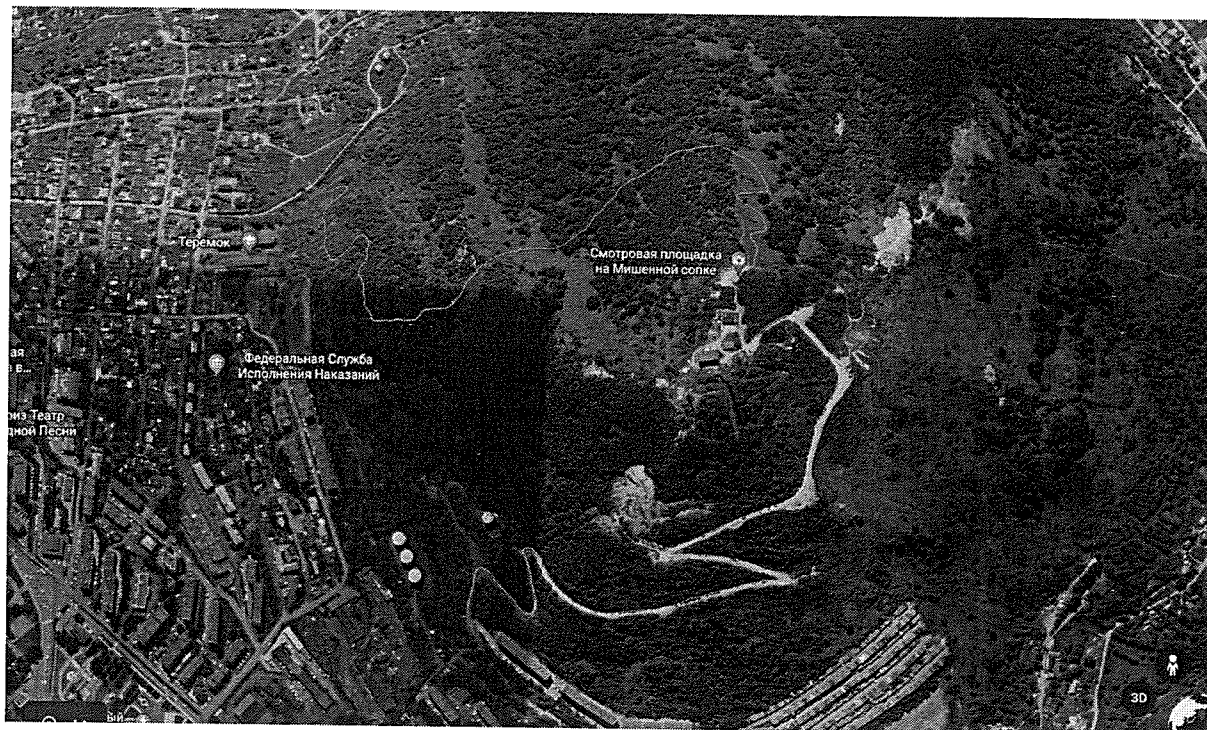
1.12	Способ передвижения на маршруте	На подготовленном велосипеде
1.13	Варианты подъезда (на транспорте)  Способы аварийного выхода с маршрута в случае ЧС указан п. 4.8 Паспорта	На личном автомобиле; На велосипеде; В составе организованной тур группы; На общественном транспорте;  Самый простой способ узнать, как добраться общественным транспортом до остановки – воспользоваться интернет-сервисами: <a href="https://2gis.ru/">https://2gis.ru/</a> <a href="https://www.google.com/maps">https://www.google.com/maps</a> <a href="https://yandex.ru/maps">https://yandex.ru/maps</a>
1.14	Условия посещения	нет ограничений/бесплатный маршрут
<b>2. Описание маршрута</b>		
2.1	Ключевые достопримечательности	Панорама с видом на Авачинскую бухту, Виллючинский вулкан, Петропавловск-Камчатский, вулканы Авачинский, Корякский, Козельский, Арик, Ааг
2.2	Краткое описание маршрута	Маршрут начинается от дома по адресу Автомобилистов 16, далее следует подъем на сопку Мишенная по грунтовому серпантину. По пути открывается панорама на главные улицы Петропавловска-Камчатского, через 1,5 км выезжаем на вершину сопки, где оборудована смотровая площадка, с которой открывается вид на противоположную сторону – Авачинскую бухту и Виллючинский вулкан. Далее начинается крутой спуск по грунтовой тропе до дороги на улице Дзежинского.
2.3	Стоянки (географические координаты)	Начало маршрута, автомобилистов 16 53°02'48"N 158°38'32"E  Смотровая 53°02'31"N 158°38'17"E  Конец маршрута 53°02'27"N 158°38'51"E
2.4	Наличие GPS-трека	Нет
<b>3. Состояние маршрута</b>		
3.1	Обустройство и оборудование маршрута	На вершине сопки Мишенная установлены беседки и смотровая площадка
3.2	Наличие источников	Посетителям необходимо иметь с собой

	пополнения воды	индивидуальный носимый запас питьевой воды.
3.3	Телефонная связь на маршруте	возможны перебои на отдельных небольших участках маршрута в зависимости от оператора сотовой связи
<b>4. Безопасность</b>		
4.1	Рекомендации к пребыванию посетителей	Без ограничений
4.2	Необходимость самостоятельной регистрации в службах МЧС	Да зарегистрировать группу в МЧС необходимо по тел. 301-081 или 112
4.3	Наиболее сложные и опасные участки / препятствия	- крутой спуск;
4.4	Рекомендуемое снаряжение	Базовое: 1. Средства навигации (телефон со специальным приложением gps навигатор); 2. Налобный фонарь 3. Защита от солнца (очки, головной убор, крем) 4. Аптечка первой помощи 5. Нож 6. Средства разведения огня (спички, зажигалка) 7. Убежище (спасательное одеяло) 8. Дополнительная вода и еда (калорийный перекус) 9. Дополнительная одежда 10. Средства отпугивания медведей 11. Средство от комаров
		Нестандартное (можно дополнить):
4.5	Наличие картосхемы маршрута	Приложение №1
4.6	Наличие фотографий маршрута	Приложение №2
4.7	Возможность оказания медицинской помощи на маршруте с указанием адресов ближайших медицинских учреждений	Руководитель группы должен иметь аптечку и владеть навыками оказания первой помощи.  Петропавловск-Камчатская городская поликлиника №1 Ленинградская 114, Петропавловск-Камчатский, Камчатский край
4.8	Способы аварийного выхода с маршрута в случае ЧС	Самостоятельно по пути отхода; Эвакуация с помощью спасателей.
4.9	Порядок действия при ЧС на маршруте	Сообщить о ЧС по номеру 112 При этом сообщить: - фамилия, имя, отчество руководителя группы (инструктор- проводник); - указать по возможности точные координаты местонахождения группы; - с кем из группы случилось ЧС;


		<ul style="list-style-type: none"> <li>- какого рода травма;</li> <li>- количество туристов в группе;</li> <li>- необходимо максимально точно следовать инструкциям и рекомендациям спасателей.</li> </ul> После вызова ожидать спасателей на том же месте, дать сигнал (разжечь костер, зажечь фальшфейер, фонарик и пр.)
<b>5. Требования к режиму пребывания на маршруте</b>		
5.1	На маршруте рекомендуется сопровождение специалистов по квалификации:	Не требуется
	Рекомендуемое количество туристов в группе на маршруте:	-
	Рекомендуемое количество специалистов на группу:	-
5.2	Правила пребывания на маршруте:	Необходимо придерживаться утвержденного Паспорта и перечня установленных мест стоянок. Обустройство новых мест отдыха, прокладка новых троп и маршрутов запрещено.
		Не допускать замусоривания территории и возникновения несанкционированных свалок.
		Запрещается <ol style="list-style-type: none"> <li>1. Сбор коллекционных зоологических, ботанических, минералогических и иных материалов без соответствующих разрешений;</li> <li>2. Разрушение природных комплексов, повреждение туристской инфраструктуры;</li> <li>3. Рубка лесных насаждений для обеспечения полевого быта, заготовка ольхового и кедрового стлаников;</li> <li>4. Применение мыла и синтетических средств при пользовании природными водоемами;</li> <li>5. Захоронение и сброс в водоемы пищевых, бытовых, технических отходов;</li> <li>6. Движение и стоянка транспортных средств вне установленных автомобильных маршрутов и парковок;</li> <li>7. Нахождение на маршруте с огнестрельным оружием.</li> <li>8. Разведение костра вне специально оборудованных костровиц без соблюдения правил санитарных и противопожарных мер безопасности;</li> </ol>

		Разрешается	<p>1. Любительская фото- и видеосъемка;</p> <p>2. Сбор хвороста (поваленные ветром ветви деревьев диаметром в комле не более 4 см);</p> <p>3. Разведение огня в специально отведенных местах – крытых костровых навесах и оборудованных костровищах, а при их отсутствии оборудовать костровища в соответствии с правилами пожарной безопасности в лесах ГОСТ Р 57972-2017.</p>
<b>6. Дополнительная информация по маршруту</b>			
6.1	Перечень услуг, оказываемых на маршруте		-
6.2	Особенности питания и питьевого режима на маршруте		Питьевая вода, в том числе расфасованная в емкости и бутилированная, по качеству и безопасности должна отвечать требованиям, предъявляемым к питьевой воде.
6.3	Контроль за порядком на маршруте		Общественные инспекторы по охране окружающей среды Камчатского края;

**СХЕМА ТУРИСТСКОГО МАРШРУТА «С сопки Мишенная»**



**ФОТОГРАФИИ ТУРИСТСКОГО МАРШРУТА «с сопки Мишенная»**

№ п/п	Наименование объекта	Фото
1	Вид с вершины сопки Мишенная	
2	Вид на «домашние» вулканы с сопки Мишенная	