

МИНИСТЕРСТВО ПРИРОДНЫХ РЕСУРСОВ И ЭКОЛОГИИ  
КАМЧАТСКОГО КРАЯ

КРАЕВОЕ ГОСУДАРСТВЕННОЕ БЮДЖЕТНОЕ УЧРЕЖДЕНИЕ  
«ПРИРОДНЫЙ ПАРК «ВУЛКАНЫ КАМЧАТКИ»

УТВЕРЖДАЮ

Директор  
КГБУ «Природный парк  
«Вулканы Камчатки»

Л.Ю. Тимофеева

Приказ №160 от 15.12.2022 г.



**ПАСПОРТ ТУРИСТСКОГО МАРШРУТА № 17**  
по территории Природного парка «Быстринский»  
**«ОЗЕРО ГАЛЯМАКИ: ЗИМНИЙ»**

1. Общие сведения о маршруте			
1.1	Наименование маршрута	«Озеро Галямаки: зимний»	
1.2	Сезонность <sup>1</sup>	Время года	зима / весна
		Месяц	декабрь – апрель (актуальную информацию об открытии маршрута необходимо узнавать в Дирекции Парка; возможность прохождения зависит от состояния маршрута)
1.3	Тип маршрута	радиальный	
1.4	Протяженность маршрута	37 км (в одну сторону)	
		Пункт начала	Эссо
		Пункт окончания	озеро Галямаки
1.5	Предполагаемое время прохождения маршрута	Часов	2-3 ч
		Дней	-
		Ночей	-
1.6	Способ передвижения на маршруте	На снегоходе	
1.7	Варианты подъезда (на транспорте)	Маршрут начинается от беседки «Начальная» возле моста через р. Быстрая, рядом с ЗСК «Оленгендэ» ул. Заречная, д. 1, куда можно подъехать на личном автотранспорте, такси	
1.8	Условия посещения <sup>2</sup>	Необходимо получить разрешение на посещение в КГБУ «Природный парк «Вулканы Камчатки»; при посещении маршрута предусмотрена оплата рекреационного сбора (за исключением физических лиц, постоянно проживающих и зарегистрированных по месту жительства на территории Быстринского муниципального района)	
2. Описание маршрута			
2.1	Ключевые достопримечательности	Озеро Галямаки, виды на вулкан Дыгерен – Оленгендэ, вулкан Ичинский, скала Черный замок, плато с высокогорной тундрой, высокогорные озера.	
2.2	Краткое описание маршрута	Маршрут начинается от беседки «Начальная» 1 км по просёлочной дороге вдоль реки Быстрая, далее крутой поворот налево в гору 500 м до развилки с указателями, потом направо по дороге 3,5 км согласно всех указателей до беседки «Летний стан», от нее 5,5 км до беседки «Нюлки», далее до р. Иракан 8,5 км.	

<sup>1</sup> Дирекцией Парка могут быть установлены ограничения на посещение, открытие и закрытие маршрута по временным, погодным и прочим условиям.

<sup>2</sup> Посетитель должен внимательно изучить описание маршрута и сложных / опасных участков и принимать решение о посещении маршрута исходя из своих физических возможностей. Посетитель несёт полную ответственность за свою жизнь и здоровье на маршруте.

		Через перевал до домика «Галямаки» 17 км. По желанию можно переночевать. Возвращение до р. Иракан 17 км. Переход от р. Иракан до беседки «Начальная» 20 км.
2.3	Стоянки	Беседка «Начальная» N55 55.473 E158 43.020 стол «Черемшанка» N55 53.935 E158 41.863 Беседка «Летний стан» N55 53.302 E158 41.247 Беседка «Нюлки» N55 51.022 E158 43.883 домик «Галямаки» N55 41.165 E158 45.954
2.4	Наличие GPS-трека	Ссылка на существующий трек: <a href="http://www.vulcanikamchatki.ru">http://www.vulcanikamchatki.ru</a>
<b>3. Состояние маршрута</b>		
3.1	Качество разработанности маршрута	Среднее
3.2	Обустройство и оборудование маршрута	Указатели на всех развилках / место для разведения костров / беседки и домик для отдыха / информационные аншлаги
3.3	Наличие источников пополнения воды	Посетителям необходимо иметь с собой индивидуальный носимый запас питьевой воды и еды.
3.4	Телефонная связь на маршруте	Присутствует на протяжении 7 км от начала маршрута.
<b>4. Безопасность</b>		
4.1	Рекомендации к пребыванию посетителей	Не рекомендуется передвигаться в одиночку. Не рекомендуется детям и семьям с детьми младше 14 лет.
4.2	Необходимость самостоятельной регистрации в службах МЧС	Да. Необходимо зарегистрировать тур. группу не позднее чем за 10 рабочих дней до начала путешествия. Ознакомиться со способами регистрации можно на официальном сайте территориального органа МЧС России: <a href="https://41.mchs.gov.ru/deyatelnost/poleznaya-informaciya/registraciya-turisticheskikh-grupp">https://41.mchs.gov.ru/deyatelnost/poleznaya-informaciya/registraciya-turisticheskikh-grupp</a>
4.3	Наиболее сложные и опасные участки / препятствия	При подъеме на перевал после р. Иракан с 850 м до 1400 м. При движении рядом с крутыми склонами необходимо соблюдать правила лавинной безопасности.
4.4	Рекомендуемое снаряжение	Базовое: 1. Удобная обувь с хорошим протектором подошвы (ботинки или кроссовки), желательно не промокающая и быстро сохнущая; 2. Непромокаемая штормовая одежда: куртка и штаны; 3. Головной убор для защиты от солнца; 4. Фонарь налобный; 5. Дождевик;

		6. Репелленты и фальшфейеры
4.5	Наличие картосхемы маршрута	Приложение №1
4.6	Наличие фотографий маршрута	Приложение №2
4.7	Возможность оказания медицинской помощи на маршруте	<p>Руководитель группы должен иметь аптечку, владеть навыками оказания первой помощи и знать основы лавинной безопасности.</p> <p>Адреса ближайших медицинских учреждений:          Быстринская районная больница, ул. Нагорная, 3, с. Эссо, Быстринский район, Камчатский край          +7 (41542) 2-11-30,          +7 (41542) 2-13-13</p>
4.8	Порядок действий в случае ЧС на маршруте	<p>Необходимо сообщить о ЧС по номеру телефона «112»:</p> <ul style="list-style-type: none"> <li>- номер регистрации тур. группы;</li> <li>- фамилия, имя, отчество руководителя группы (инструктор- проводник);</li> <li>- указать по возможности точные координаты местонахождения группы;</li> <li>- с кем из группы случилось ЧС;</li> <li>- какого рода травма;</li> <li>- погодные условия в месте, где находится группа;</li> <li>- количество туристов в группе;</li> <li>- необходимо максимально точно следовать инструкциям и рекомендациям спасателей.</li> </ul> <p>После вызова ожидать спасателей на том же месте, дать сигнал (разжечь костер, зажечь фальшфейер, фонарик и пр.)</p>
<b>5. Требования к режиму пребывания на маршруте<sup>3</sup></b>		
5.1	Правила пребывания в Парке	<p>Посещение возможно только при наличии разрешения, выданного дирекцией Парка (не требуется для физических лиц, постоянно проживающих и зарегистрированных по месту жительства на территории Быстринского муниципального района, при предъявлении паспорта гражданина Российской Федерации)</p> <p>Необходимо придерживаться утвержденного Паспорта и перечня установленных мест Стоянок. Обустройство новых мест отдыха, прокладка новых троп и маршрутов возможны только с разрешения дирекции Парка</p> <p>Охота и рыбная ловля допускаются при наличии разрешительных документов, в установленные сроки и разрешенными орудиями, и способами охоты (добычи, вылова), предусмотренными действующим законодательством Российской Федерации</p> <p>Осуществление профессиональной съемки в коммерческих целях возможно только при наличии соответствующего разрешения дирекции Парка</p>

<sup>3</sup> Режим особой охраны и полный список правил посещения установлен Положением о Парке.

		<p>Запрещается</p> <ol style="list-style-type: none"> <li>1. Сбор коллекционных зоологических, ботанических, минералогических и иных материалов без соответствующих разрешений;</li> <li>2. Разрушение природных комплексов, повреждение туристской инфраструктуры;</li> <li>3. Рубка лесных насаждений для обеспечения полевого быта, заготовка ольхового и кедрового стлаников;</li> <li>4. Применение мыла и синтетических средств при пользовании природными водоемами;</li> <li>5. Захоронение и сброс в водоемы пищевых, бытовых, технических отходов;</li> <li>6. Движение и стоянка транспортных средств вне установленных автомобильных маршрутов и парковок;</li> <li>7. Посещение с домашними животными в период кладки и гнездования птиц с 1 июня по 15 июля, а также свободное передвижение собак по территории в остальное время года.</li> </ol>
		<p>Разрешается</p> <ol style="list-style-type: none"> <li>1. Любительская фото- и видеосъемка для использования в личных некоммерческих целях;</li> <li>2. Сбор хвороста (поваленные ветром ветви деревьев диаметром в комле не более 4 см);</li> <li>3. Разведение огня в специально отведенных местах – крытых костровых навесах и оборудованных костровищах.</li> </ol>
5.2	Правила безопасности в местах обитания диких животных	<ol style="list-style-type: none"> <li>1. Всегда держите под рукой отпугивающее средство – фальшфейер или медвежий спрей;</li> <li>2. Никогда не приближайтесь к диким животным, не кормите их и не разрушайте места их обитания;</li> <li>3. Держите домашних животных на поводке и под контролем;</li> <li>4. Осуществляйте фотографирование и наблюдение за животными с безопасного расстояния, ведите себя спокойно, не кричите, не размахивайте руками, не совершайте резких движений, не используйте вспышку – это может испугать животное и спровоцировать агрессию;</li> <li>5. В случае передвижения по местности с ограниченной видимостью следует заранее обозначить свое присутствие шумными репликами, пением, передвигаться лучше в группе.</li> </ol>
<b>6. Дополнительная информация по маршруту</b>		
6.1	Перечень услуг, оказываемых дирекцией Природного парка	<ul style="list-style-type: none"> <li>- Разрешение на посещение;</li> <li>- Экскурсионное сопровождение;</li> <li>- Проведение экскурсии по Визит-центру и музею «Берингия» ул. Ленина, д. 8, с. Эссо.</li> </ul>

**СХЕМА ТУРИСТСКОГО МАРШРУТА «ОЗЕРО ГАЛЯМАКИ: ЗИМНИЙ»**



**ФОТОГРАФИИ ТУРИСТСКОГО МАРШРУТА**

**«ОЗЕРО ГАЛЯМАКИ»**

№ п/п	Наименование объекта	Фото
1	Озеро Галямаки	
2	Беседка «Начальная»	
3	Указатели на маршруте	

4	<b>Беседка «Летний стан»</b>	
5	<b>Домик «Галямаки»</b>	



МИНИСТЕРСТВО ПРИРОДНЫХ РЕСУРСОВ И ЭКОЛОГИИ  
КАМЧАТСКОГО КРАЯ

КРАЕВОЕ ГОСУДАРСТВЕННОЕ БЮДЖЕТНОЕ УЧРЕЖДЕНИЕ  
«ПРИРОДНЫЙ ПАРК «ВУЛКАНЫ КАМЧАТКИ»

УТВЕРЖДАЮ

Директор  
КГБУ «Природный парк  
«Вулканы Камчатки»

\_\_\_\_\_ Л.Ю. Тимофеева

Приказ №160 от 15.12.2022 г.

**ПАСПОРТ ТУРИСТСКОГО МАРШРУТА № 18**  
по территории Природного парка «Быстринский»  
**«ЭССО – КЕТАЧАНСКИЙ КОРДОН: ЗИМНИЙ»**

1. Общие сведения о маршруте			
1.1	Наименование маршрута	«Эссо – Кетачанский кордон: Зимний»	
1.2	Сезонность <sup>1</sup>	Время года	зима / весна
		Месяц	декабрь – апрель (актуальную информацию об открытии маршрута необходимо узнавать в Дирекции Парка; возможность прохождения зависит от состояния маршрута)
1.3	Тип маршрута	радиальный	
1.4	Протяженность маршрута	80 км (в одну сторону)	
		Пункт начала	Эссо
		Пункт окончания	кордон «Кетачанский»
1.5	Предполагаемое время прохождения маршрута	Часов	На снегоходе - 4-5ч
		Дней	На лыжах - 4
		Ночей	На лыжах - 3
1.6	Способ передвижения на маршруте	На снегоходе, на лыжах	
1.7	Варианты подъезда (на транспорте)	Маршрут начинается от западного края села Эссо ул. Кедровая д.10, куда можно подъехать на личном автотранспорте, такси.	
1.8	Условия посещения <sup>2</sup>	Необходимо получить разрешение на посещение в КГБУ «Природный парк «Вулканы Камчатки»; при посещении маршрута предусмотрена оплата рекреационного сбора (за исключением физических лиц, постоянно проживающих и зарегистрированных по месту жительства на территории Быстринского муниципального района)	
2. Описание маршрута			
2.1	Ключевые достопримечательности	Озеро Икар, вулкан Дыгерен – Оленгендэ, вулкан Ичинский, скала Чёрный замок, скала Смерти, каменный город на р.Очамнай.	
2.2	Краткое описание маршрута	<p><u>На снегоходе:</u> от края села Эссо ул. Кедровая д.10. по лесной дороге до кордона «Димшинканский» 10 км. Далее по дороге до домика на р. Кадар 25 км. Потом путь идет от домика «Очамнай» 30 км и до кордона «Дальний» 10 км. Далее через перевал Нодека до Кетачанского кордона 20 км. Возможна ночевка на кордоне «Кетачанский». Обратный путь тем же маршрутом, либо выезд на автомобильную дорогу в сторону села Мильково.</p> <p><u>На лыжах:</u></p>	

<sup>1</sup> Дирекцией Парка могут быть установлены ограничения на посещение, открытие и закрытие маршрута по временным, погодным и прочим условиям.

<sup>2</sup> Посетитель должен внимательно изучить описание маршрута и сложных / опасных участков и принимать решение о посещении маршрута исходя из своих физических возможностей. Посетитель несёт полную ответственность за свою жизнь и здоровье на маршруте.

		<p>День 1: от края села Эссо ул. Кедровая д.10. по лесной дороге до кордона «Димшиканский» 10 км, ночевка.</p> <p>День 2: далее по дороге до домика на р. Кадар 25 км. Потом путь идет от домика «Очамнай» 30 км, ночевка.</p> <p>День 3: затем до кордона «Дальний» 10 км, ночевка</p> <p>День 4: идти через перевал Нодека до Кетачанского кордона 20 км.</p> <p>Обратный путь тем же маршрутом, либо выход на автомобильную дорогу в сторону села Мильково.</p> <p>Возможна снегоходная заброска до перевала Окура – 50 км от села Эссо</p>
2.3	Стоянки	<p>Беседка «Улавкавчан» N55 53.900 E158 40.944</p> <p>Беседка «Гаргачан» N55 52.517 E158 39.558</p> <p>Смотровая на перевале «Гаргачан» N55 52.248 E158 39.735</p> <p>Кордон «Димшиканский» N55 51.137 E158 38.116</p> <p>Беседка «Брод» N55 50.826 E158 37.555</p> <p>Беседка Австрийская N55 46.708 E158 25.570</p> <p>Беседка Кирдыманокль, домик Кадар N55 43.566 E158 19.741</p> <p>Столик Окура N55 40.921 E158 16.127</p> <p>Домик Очамнай N55 39.702 E158 02.618</p> <p>Беседка Китайская фанза N55 40.014 E158 02.153</p> <p>Кордон Дальний N55 39.286 E157 56.432</p> <p>Кордон Кетачанский N55 27.931 E157 44.566</p>
2.4	Наличие GPS-трека	Ссылка на существующий трек: <a href="http://www.vulcanikamchatki.ru">http://www.vulcanikamchatki.ru</a>
<b>3. Состояние маршрута</b>		
3.1	Качество разработанности маршрута	Среднее
3.2	Обустройство и оборудование маршрута	Указатели на всех развилках / место для разведения костров / беседки и домики для отдыха / информационные аншлаги.
3.3	Наличие источников пополнения воды	Посетителям необходимо иметь с собой индивидуальный носимый запас питьевой воды и еды.
3.4	Телефонная связь на маршруте	Присутствует на протяжении 7 км от начала маршрута и на кордоне «Димшиканский»
<b>4. Безопасность</b>		
4.1	Рекомендации к пребыванию посетителей	Не рекомендуется передвигаться в одиночку. Не рекомендуется детям и семьям с детьми младше 14 лет.

4.2	Необходимость самостоятельной регистрации в службах МЧС	Да. Необходимо зарегистрировать тур. группу не позднее чем за 10 рабочих дней до начала путешествия. Ознакомиться со способами регистрации можно на официальном сайте территориального органа МЧС России: <a href="https://41.mchs.gov.ru/deyatelnost/poleznaya-informaciya/registraciya-turisticheskikh-grupp">https://41.mchs.gov.ru/deyatelnost/poleznaya-informaciya/registraciya-turisticheskikh-grupp</a>
4.3	Наиболее сложные и опасные участки / препятствия	Ледовые переправы через реки Быстрая и Бобав и ручей Нодека. При движении рядом с крутыми склонами необходимо учитывать правила лавинной безопасности.
4.4	Рекомендуемое снаряжение	Базовое: 1. Теплая обувь, желательно не промокающая; 2. Не продуваемая утепленная штормовая одежда: куртка и штаны; 3. Утепленный головной убор, утепленные перчатки или варежки; 4. Балаклава или баф для защиты лица от ветра, снега или солнца; 5. Горнолыжная маска; 6. Фонарь налобный; 7. Фальшфейеры; 8. Средство связи (спутниковый телефон); 9. Лавинное оборудование (маячок, щуп, лопата);
4.5	Наличие картосхемы маршрута	Приложение №1
4.6	Наличие фотографий маршрута	Приложение №2
4.7	Возможность оказания медицинской помощи на маршруте	Руководитель группы должен иметь аптечку, владеть навыками оказания первой помощи и знать основы лавинной безопасности.  Адреса ближайших медицинских учреждений: Быстринская районная больница, ул. Нагорная, 3, с. Эссо, Быстринский район, Камчатский край +7 (41542) 2-11-30, +7 (41542) 2-13-13 Мильковская районная больница, ул. Советская, 26, с. Мильково, Мильковский район, Камчатский край +7 (41533) 2-22-75
4.8	Порядок действий в случае ЧС на маршруте	Необходимо сообщить о ЧС по номеру телефона «112»: - номер регистрации тур. группы; - фамилия, имя, отчество руководителя группы (инструктор-проводник); - указать по возможности точные координаты местонахождения группы; - с кем из группы случилось ЧС; - какого рода травма; - погодные условия в месте, где находится группа; - количество туристов в группе; - необходимо максимально точно следовать инструкциям и рекомендациям спасателей. После вызова ожидать спасателей на том же месте, дать сигнал (разжечь костер, зажечь фальшфейер, фонарик и пр.)


## 5. Требования к режиму пребывания на маршруте<sup>3</sup>

5.1	Правила пребывания в Парке	Посещение возможно только при наличии разрешения, выданного дирекцией Парка (не требуется для физических лиц, постоянно проживающих и зарегистрированных по месту жительства на территории Быстринского муниципального района, при предъявлении паспорта гражданина Российской Федерации (за исключением случаев пребывания указанных лиц в зоне особой охраны Природного парка))	
		Необходимо придерживаться утвержденного Паспорта и перечня установленных мест Стоянок. Обустройство новых мест отдыха, прокладка новых троп и маршрутов возможны только с разрешения дирекции Парка	
		Охота и рыбная ловля допускаются при наличии разрешительных документов, в установленные сроки и разрешенными орудиями, и способами охоты (добычи, вылова), предусмотренными действующим законодательством Российской Федерации	
		Осуществление профессиональной съемки в коммерческих целях возможно только при наличии соответствующего разрешения дирекции Парка	
		Запрещается	<ol style="list-style-type: none"> <li>1. Сбор коллекционных зоологических, ботанических, минералогических и иных материалов без соответствующих разрешений;</li> <li>2. Разрушение природных комплексов, повреждение туристской инфраструктуры;</li> <li>3. Рубка лесных насаждений для обеспечения полевого быта, заготовка ольхового и кедрового стлаников;</li> <li>4. Применение мыла и синтетических средств при пользовании природными водоемами;</li> <li>5. Захоронение и сброс в водоемы пищевых, бытовых, технических отходов;</li> <li>6. Движение и стоянка транспортных средств вне установленных автомобильных маршрутов и парковок;</li> <li>7. Посещение с домашними животными в период кладки и гнездования птиц с 1 июня по 15 июля, а также свободное передвижение собак по территории в остальное время года.</li> </ol>
Разрешается	<ol style="list-style-type: none"> <li>1. Любительская фото- и видеосъемка для использования в личных некоммерческих целях;</li> <li>2. Сбор хвороста (поваленные ветром ветви деревьев диаметром в комле не более 4 см);</li> <li>3. Разведение огня в специально отведенных местах – крытых костровых навесах и оборудованных костровищах.</li> </ol>		
5.2	Правила безопасности в местах обитания диких животных	<ol style="list-style-type: none"> <li>1. Всегда держите под рукой отпугивающее средство – фальшфейер или медвежий спрей;</li> <li>2. Никогда не приближайтесь к диким животным, не кормите их и не разрушайте места их обитания;</li> <li>3. Держите домашних животных на поводке и под контролем;</li> <li>4. Осуществляйте фотографирование и наблюдение за животными с безопасного расстояния, ведите себя спокойно, не кричите, не размахивайте руками, не совершайте резких движений, не используйте вспышку – это может испугать животное и спровоцировать агрессию;</li> </ol>	




<sup>3</sup> Режим особой охраны и полный список правил посещения установлен Положением о Парке.

		5. В случае передвижения по местности с ограниченной видимостью следует заранее обозначить свое присутствие шумными репликами, пением, передвигаться лучше в группе.
<b>6. Дополнительная информация по маршруту</b>		
6.1	Перечень услуг, оказываемых дирекцией Природного парка	<ul style="list-style-type: none"> <li>- Разрешение на посещение;</li> <li>- Экскурсионное сопровождение;</li> <li>- Проведение экскурсии по Визит-центру и музею «Берингия» ул. Ленина, д.8, с.Эссо.</li> </ul>

**СХЕМА ТУРИСТСКОГО МАРШРУТА «ЭССО -  
КЕТАЧАНСКИЙ КОРДОН: ЗИМНИЙ»**



**ФОТОГРАФИИ ТУРИСТСКОГО МАРШРУТА  
«ЭССО - КЕТАЧАНСКИЙ КОРДОН»**

№ п/п	Наименование объекта	Фото
1	Смотровая	
2	Кордон «Димчиканский»	
3	Беседка «Кирдымонокль»	




**Беседка на реке  
Кадар**



4


**Домик  
«Очамнай»**



5

**Кордон  
«Дальний»**



6	<b>Вулкан Ичинский</b>	 <p>Фото: Коцев П.Е.</p>
7	<b>Кордон «Кегачанский»</b>	