

Утверждено

Согласовано


Министр туризма Камчатского
края



В.В. Русанов

Согласовано

Председатель рабочей группы по
формированию паспортов
туристских маршрутов



А.С. Журавлев

Согласовано

Председатель РОО «Союз гидов
Камчатки»



Т.В. Бутнор

ПАСПОРТ ТУРИСТСКОГО МАРШРУТА
по территории Петропавловск-Камчатского
городского округа
«мыс Маячный»
(зимний снегоходный)

2022 г.

1. Общие сведения о маршруте			
1.1	Наименование маршрута	«мыс Маячный»	
1.2	Административный район	Петропавловск-Камчатский городской округ	
1.3	Географический район	восточное побережье Камчатки	
1.4	Сезонность ¹	Время года	-
		Месяц	декабрь – май
1.5	Тип маршрута ²	линейный	
1.6	Вид туризма ³	снегоходный	
1.7	Тематическая направленность маршрута ⁴	культурно-познавательная, экологическая	
1.8	Протяженность маршрута (географические координаты)	20 км (в обе стороны)	
		Пункт начала	52°56'52"N 158°42'55"E
		Пункт окончания	52°57'01"N 158°40'59"E
1.9	Сложность маршрута ⁵	2	
1.10	Целевая аудитория	-	

¹Ограничения на посещение, открытие и закрытие маршрута по временным, погодным и п.1.9; 1.10; 1.11; 4.1; 4.3; 4.4; 5.1, 5.2. рекомендованы комиссией по определению степени сложности и уровня опасности паспортизируемых туристских маршрутов на территории Камчатского края (далее - Комиссия).

²*Радиальный маршрут* – это маршрут, начало и окончание которого происходят в одном географическом пункте пребывания.

Кольцевой маршрут – это маршрут с совпадением точек начала и конца маршрута и посещением нескольких пунктов на маршруте.

Линейный маршрут – это маршрут, начало и окончание которого происходят в разных географических пунктах пребывания.

³*Вид туризма:* пешеходный, лыжный, горный, водный (морской, речной), велосипедный, автомобильный и спелео и др.

⁴*Тематическая направленность маршрута:* культурно-познавательная, сельская, экологическая, гастрономическая, промышленная, научная и пр.

⁵Сложность маршрута – это уровень сложности и степень опасности, определяется Комиссией.

<p>«1» Маршрут доступен для всех туристов «2» Маршрут доступен для туристов без проблем со здоровьем, со средней физической формой для своего возраста «3» Для туристов в хорошей физической форме (регулярные тренировки, высокий уровень физической активности) «4» Для туристов в хорошей физической форме, владеющих навыками передвижения по опасному рельефу, использования специального снаряжения</p>
--

1.1 1	Предполагаемое время прохождения маршрута (снегоходный) (в обе стороны)	Часов	4 часа
		Дней	-
		Ночей	-
1.1 2	Способ передвижения на маршруте	На снегоходе	
1.1 3	Варианты подъезда (на транспорте) Способы аварийного выхода с маршрута в случае ЧС указан п. 4.8 Паспорта	На личном снегоходе; В составе организованной тур группы;	
1.1 4	Условия посещения	нет ограничений/бесплатный маршрут	
2. Описание маршрута			
2.1	Ключевые достопримечательности	Озеро Приливное, берег Авачинской бухты, живописные бухты Завойко, Шлюпочная, смотровая площадка «Три брата», маяк Петропавловский 1740 г., смотровая площадка с видом на мыс Вертикальный	
2.2	Краткое описание маршрута	<p>1. участок: «Озеро Приливное – поворот к мысу Маячный». Время движения на участке: 30 минут. Переезд 4,5 км. Движение по льду опасно и не рекомендуется без сопровождения квалифицированного гида-проводника.</p> <p>2 участок: «Поворот от оз. Приливное – смотровая площадка «Три брата». Время движения на участке: 30 минут. Переезд по лесной зоне 3,5 км. На смотровой площадке открывается вид на бухту Шлюпочная и кекуры «Три брата».</p> <p>3. участок: «смотровая площадка «Три брата» - мыс. Маячный», переезд 2 км. Время движения на участке: 30 минут. Прибыв в конечную точку маршрута паркуем транспортное средство перед шлагбаумом.</p>	

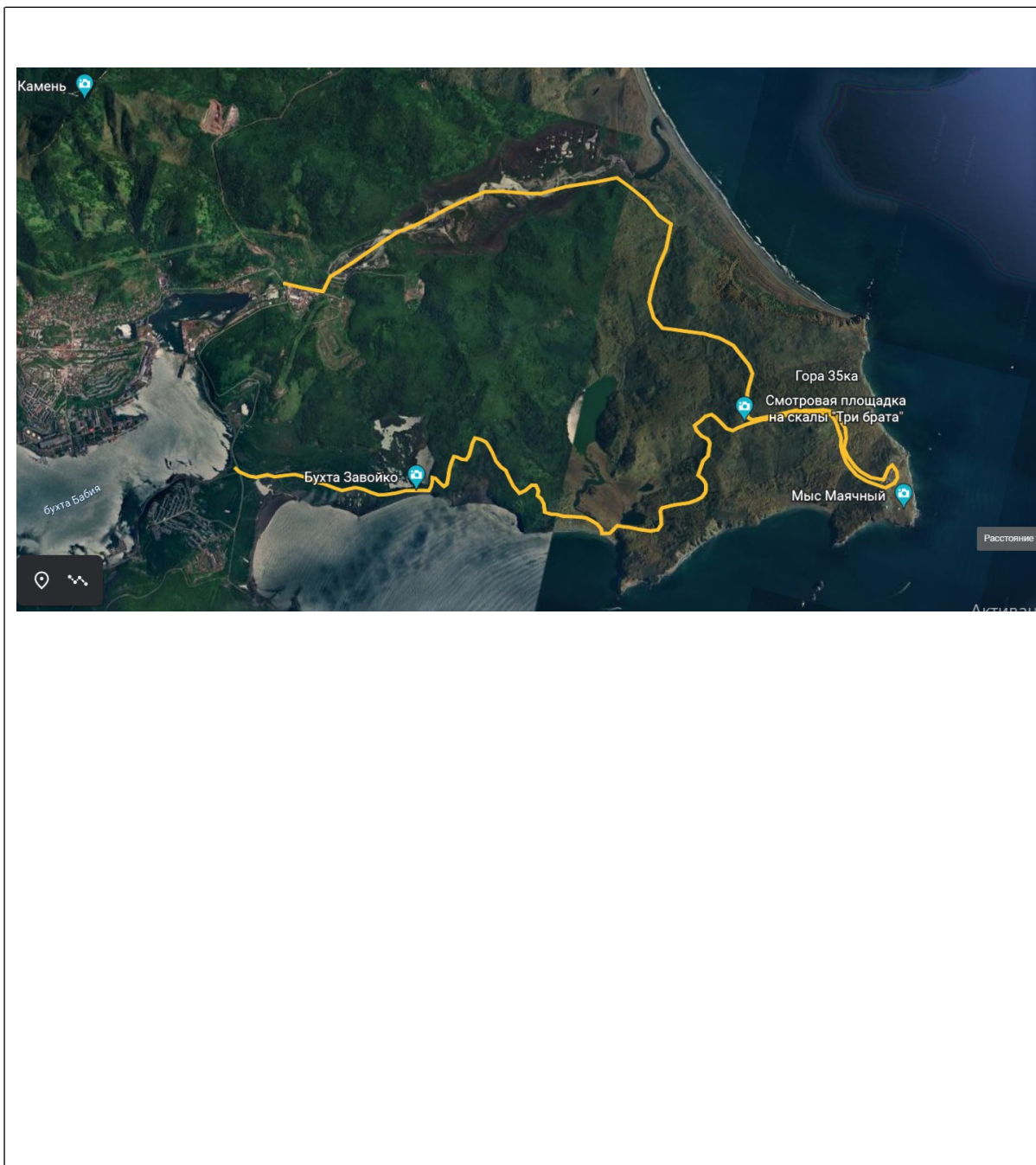
		<p>Идём пешком к смотровым площадкам и Петропавловскому маяку 1740 г. Со смотровых точек открывается вид на ворота Авачинской бухты, кекуры «Три брата», вулканы Вилючинский и Мутновский, остров Старичков, мыс Вертикальный.</p> <p>4 участок (обратный путь): «Мыс Маячный – Бухта Завойко», переезд 10 км. Время движения на участке: 1 час 30 мин. Спускаемся с видом на живописные бухты Шлюпочная и Завойко (среди населения бытуют названия Малая Лагерная, Средняя Лагерная и Большая Лагерная)</p> <p>Возвращение по пути подъезда.</p>
2.3	Стоянки (географические координаты)	<p>начало маршрута 52°56'52"N 158°42'55"E смотровая площадка «Три брата» 52°54'14.0"N 158°42'41.8"E мыс Маячный парковка 52°53'20.3"N 158°42'29.4"E маяк Петропавловский 1740 г. 52°53'16"N 158°42'46"E конец маршрута 52°57'01"N 158°40'59"E</p>
2.4	Наличие GPS-трека	Нет
3. Состояние маршрута		
3.1	Обустройство и оборудование маршрута	смотровая площадка «Три брата» оснащена: арт-объект скамейка «Сердце», беседка.
3.2	Наличие источников пополнения воды	Посетителям необходимо иметь с собой индивидуальный носимый запас питьевой воды.
3.3	Телефонная связь на маршруте	нестабильная
4. Безопасность		
4.1	Рекомендации к пребыванию посетителей	отсутствуют
4.2	Необходимость самостоятельной регистрации в службах МЧС	Да зарегистрировать группу в МЧС необходимо по тел. 301-081 или 112
4.3	Наиболее сложные участки / опасности на маршруте	- труднопроходимые участки снежной тропы (подход к смотровым площадкам); - движение по льду;
4.4	Рекомендуемое снаряжение	Базовое: 1. Средства связи (спутниковый телефон, сотовый

		<p>телефон, радиостанция);</p> <ol style="list-style-type: none"> 2. gps навигатор или телефон с приложением gps навигатор 3. Налобный фонарь 4. Защита от солнца (очки, головной убор, крем) 5. Аптечка первой помощи 6. Нож 7. Средства разведения огня (спички, зажигалка) 8. Убежище (спасательное одеяло) 9. Дополнительная вода и еда (калорийный перекус) 10. Дополнительная одежда
		<p>Нестандартное (можно дополнить):</p> <ol style="list-style-type: none"> 1. Теплая ветровлагозащитная одежда (куртка, штаны) 2. Теплая непромокаемая обувь 3. Варежки/перчатки 4. Шапка/бафф 5. Флис и термобелье
4.5	Наличие картосхемы маршрута	Приложение №1
4.6	Наличие фотографий маршрута	Приложение №2
4.7	Возможность оказания медицинской помощи на маршруте с указанием адресов ближайших медицинских учреждений	<p>Руководитель группы должен иметь аптечку и владеть навыками оказания первой помощи.</p> <p>Петропавловск - Камчатская городская больница № 2</p> <p>Адрес: ул. Индустриальная, 2, Петропавловск-Камчатский</p>
4.8	Способы аварийного выхода с маршрута в случае ЧС	<p>Самостоятельно по пути отхода;</p> <p>Эвакуация с помощью спасателей;</p> <p>Карета скорой помощи в начале маршрута.</p>
4.9	Порядок действия при ЧС на маршруте	<p>Сообщить о ЧС по номеру 112 по спутниковому телефону:</p> <p>При этом сообщить:</p> <ul style="list-style-type: none"> - по возможности точные координаты местонахождения группы; - где находится группа; - номер регистрации тур группы, фамилия, имя, отчество руководителя группы (инструктор-проводник); - с кем из группы случилось ЧС; - какого рода травма; - количество туристов в группе; -погода в районе ЧС - необходимо максимально точно следовать



		инструкциям и рекомендациям спасателей. После вызова ожидать спасателей на том же месте, дать сигнал (разжечь костер, зажечь фальшфейер, фонарик и пр.)
5. Требования к режиму пребывания на маршруте		
5.1	На маршруте рекомендуется сопровождение специалистов по квалификации:	Инструктор-проводник
	Рекомендуемое кол-во туристов в группе на маршруте:	До 25 человек
	Рекомендуемое кол-во специалистов на группу:	1 инструктор-проводник – группа до 10 человек
5.2	Правила пребывания на маршруте:	Необходимо придерживаться утвержденного Паспорта и перечня установленных мест стоянок. Обустройство новых мест отдыха, прокладка новых троп и маршрутов запрещено.
		Не допускать замусоривания территории и возникновения несанкционированных свалок.
	Запрещается	<ol style="list-style-type: none"> 1. Сбор коллекционных зоологических, ботанических, минералогических и иных материалов без соответствующих разрешений; 2. Разрушение природных комплексов, повреждение туристской инфраструктуры; 3. Рубка лесных насаждений для обеспечения полевого быта, заготовка ольхового и кедрового стлаников; 4. Применение мыла и синтетических средств при пользовании природными водоемами; 5. Захоронение и сброс в водоемы пищевых, бытовых, технических отходов; 6. Движение и стоянка транспортных средств вне установленных автомобильных маршрутов и

		парковок; 7. Нахождение на маршруте с огнестрельным оружием.
	Разрешается	1. Любительская фото- и видеосъемка; 2. Сбор хвороста (поваленные ветром ветви деревьев диаметром в комле не более 4 см); 3. Разведение огня в специально отведенных местах – крытых костровых навесах и оборудованных костровищах, а при их отсутствии оборудовать костровища в соответствии с правилами пожарной безопасности в лесах ГОСТ Р 57972-2017.
5.3	Правила безопасности в местах обитания диких животных	1. Всегда держите под рукой отпугивающее средство – фальшфейер или медвежий спрей; 2. Никогда не приближайтесь к диким животным, не кормите их и не разрушайте места их обитания; 3. Держите домашних животных на поводке и под контролем; 4. Осуществляйте фотографирование и наблюдение за животными с безопасного расстояния, ведите себя спокойно, не кричите, не размахивайте руками, не совершайте резких движений, не используйте вспышку – это может испугать животное и спровоцировать агрессию; 5. В случае передвижения по местности с ограниченной видимостью следует заранее обозначить свое присутствие шумными репликами, пением, передвигаться лучше в группе.
6. Дополнительная информация по маршруту		
6.1	Перечень услуг, оказываемых на маршруте	Отсутствуют
6.2	Особенности питания и питьевого режима на маршруте	Питьевая вода, в том числе расфасованная в емкости и бутилированная, по качеству и безопасности должна отвечать требованиям, предъявляемым к питьевой воде; Горячее питье (вода, чай в термосе);
6.3	Контроль за порядком на маршруте	Общественные инспекторы по охране окружающей среды Камчатского края; государственные лесные инспекторы;

СХЕМА ТУРИСТСКОГО МАРШРУТА «МЫС МАЯЧНЫЙ»



ФОТОГРАФИИ ТУРИСТСКОГО МАРШРУТА «МЫС МАЯЧНЫЙ»

№ п/ п	Наименование объекта	Фото
1	<p>Маяк Петропавловски й 1740 г.</p>	 <p>A photograph of a lighthouse with black and white horizontal stripes, situated on a snow-covered hillside. The lighthouse has a white lantern room at the top. In the foreground, there is a small wooden structure and a fence. The background shows a cloudy sky and a distant coastline.</p>
2	<p>Смотровая площадка с видом на мыс Вертикальный</p>	 <p>A photograph showing a person standing on a snowy cliff edge, looking out over a vast, snowy landscape. The person is wearing a yellow jacket and has a large backpack with ski gear. The background features a steep, snow-covered cliff and a body of water in the distance.</p>