



**ОБЩЕСТВО С ОГРАНИЧЕННОЙ ОТВЕТСТВЕННОСТЬЮ
«ПРОГРЕСС»**

ДОКУМЕНТАЦИЯ ПО ПЛАНИРОВКЕ ТЕРРИТОРИИ

**Проект планировки и проект межевания территории для
реконструкции линейного объекта: «Автомобильная дорога
Петропавловск-Камчатский – Мильково 40 км –
Пиначево с подъездом к п. Раздольный и к базе с/х Заречный
на участке км 1 – км 16,4»**

ПРОЕКТ ПЛАНИРОВКИ ТЕРРИТОРИИ

ОСНОВНАЯ (УТВЕРЖДАЕМАЯ) ЧАСТЬ

ТОМ 1

Положение о размещении линейного объекта

Инов.№ подл.	Подпись и дата	Взам. инв.



**ОБЩЕСТВО С ОГРАНИЧЕННОЙ ОТВЕТСТВЕННОСТЬЮ
«ПРОГРЕСС»**

ДОКУМЕНТАЦИЯ ПО ПЛАНИРОВКЕ ТЕРРИТОРИИ

**Проект планировки и проект межевания территории для
реконструкции линейного объекта: «Автомобильная дорога
Петропавловск-Камчатский – Мильково 40 км –
Пиначево с подъездом к п. Раздольный и к базе с/х Заречный
на участке км 1 – км 16,4»**

**ПРОЕКТ ПЛАНИРОВКИ ТЕРРИТОРИИ
ОСНОВНАЯ (УТВЕРЖДАЕМАЯ) ЧАСТЬ**

ТОМ 1

Положение о размещении линейного объекта

Директор

А.И. Ярмолинский

Главный инженер проекта

С.К. Савельев



Инд.№ подл.	Подпись и дата	Взам. инв.

№ п/п	Наименование раздела	Страница
1	Раздел 1 Исходно – разрешительная документация	4
2	Раздел 2 Сведения о линейном объекте и его краткая характеристика	5
3	Раздел 3 Сведения о размещении линейного объекта на осваиваемой территории	7
4	Раздел 4 Принципиальные мероприятия, необходимые для освоения территории. Сроки реализации мероприятий	7
5	Раздел 5 Сведения о соответствии разработанной документации требованиям законодательства о градостроительной деятельности	8
6	Письмо Министерства природных ресурсов и экологии Камчатского края от 08.08.2016 №26.04/2768	10
7	Письмо Министерства природных ресурсов и экологии Российской Федерации (Минприроды России) от 19.09.2016 №12-47/24912	11
8	Письмо Отдела геологии и лицензирования департамента по недропользованию по Дальневосточному федеральному округу по Камчатскому краю (Камчатнедра) от 15.08.2016 № 07-20/630	12
9	Письмо Администрации Раздольненского сельского поселения Елизовского района Камчатского края № 1014 от 08.19.2016г. «О согласовании по п.3 заключения №29 от 15.08.2016»	15
10	Письмо Унитарное муниципальное предприятие Опытно-показательное хозяйство «ЗАРЕЧНОЕ» №20 от 11.01.2017г. «О согласовании по п.4 заключения №29 от 15.08.2016»	16
11	Письмо Министерства культуры Камчатского края (Минкультуры Камчатского края) от 17.08.2016 № 22.10/1635	17
12	Письмо Акционерного общества «Корпорация развития Дальнего Востока»(АО №КРДВ№) № 003-2074 от 06.04.2017 «О согласовании проекта планировки территории и проекта межевания территории»	18
13	Письмо Собрании Депутатов Раздольненского сельского поселения Елизовского муниципального района Камчатского края № 94 от 20.04.2017г. «О согласовании проекта планировки территории и проекта межевания территории»	19
14	Письмо Администрации Елизовского муниципального района Камчатского края № 1485 от 19.04.2017г. «О согласовании проекта планировки территории и проекта межевания территории»	20
15	Письмо Администрации Елизовского муниципального района Камчатского края № 4642 от 03.11.2017г. «О повторном согласовании проекта планировки территориии проекта межевании территориии»	21
16	Письмо отдела геологии и лицензирования департамента по недропользованию по Дальневосточному Федеральному округу по Кам-	25
17	Распоряжение Правительства Камчатского края от 21.09.2016 № 458-РП	26
18	Чертеж планировки территории	

Взам. Инв.№	
Подпись и дата	
Инв.№. Подл	

						23-ПШТ		
Изм.	Кол.уч	Лист	№док	Подпись	Дата			
Составил	Ануфриева			<i>А.С.Кур</i>	04.17	Стадия	Лист	Листов
ГИП	Савельев			<i>Савельев</i>	04.17	П	3	
						Содержание		
						 ООО «ПРОГРЕСС»		

ПОЛОЖЕНИЕ

о размещении линейного объекта (автомобильной дороги)

Раздел 1. Исходно - разрешительная документация

Настоящая документация по планировке территории для реконструкции линейного объекта «Автомобильная дорога Петропавловск-Камчатский – Мильково 40 км – Пиначево с подъездом к п. Раздольный и к базе с/х Заречный на участке км 1 – км 16,4» подготовлена ООО «ПРОГРЕСС» на основании следующих документов:

- государственный контракт от 06.06.2016 г. № 23 на разработку проектной документации «Реконструкция автомобильной дороги Петропавловск-Камчатский – Мильково км 40 – Пиначево с подъездом к п. Раздольный и к базе с/х Заречный на участке км 1 – км 16,4»;

- задание на разработку проекта планировки и проекта межевания по объекту: «Реконструкция автомобильной дороги Петропавловск-Камчатский – Мильково 40 км – Пиначево с подъездом к п. Раздольный и к базе с/х Заречный на участке км 1 – км 16,4»;

- Распоряжение Правительства Камчатского края от 21.09.2016 г. № 458-РП;

- Государственная программа «Развитие транспортной системы в Камчатском крае на 2014 – 2025 годы», утвержденная постановлением Правительства Камчатского края от 29.11.2013 г. № 551-П;

- Постановление Правительства РФ от 28.08.2015 № 899 «О создании территории опережающего социально-экономического развития «Камчатка»;

- Схема территориального планирования Камчатского края, утвержденная Постановлением Правительства Камчатского края от 27.12.2012 № 591-П;

Инв. №	Подпись и дата	Взам. инв. №	23-ПТТ						
			Изм.	Кол.	Лист	№ док	Подпись	Дата	
			Составил	Ануфриева	<i>Ануфриева</i>	03.17	Стадия	Лист	Листов
			ГИП	Савельев	<i>Савельев</i>	03.17			
							Проект планировки территории (Основная (утверждаемая) часть)		

- Схема территориального планирования Елизовского муниципального района, утвержденная Думой Елизовского муниципального района от 23.07.2014 № 593;

- Проект генерального плана Раздольненского сельского поселения Елизовского муниципального района Камчатского края, утвержденный решением Собрания депутатов Раздольненского сельского поселения от 15.12.2012 № 25;

Документация по планировке территории подготовлена в соответствии с требованиями законодательства, а именно:

- Градостроительным кодексом Российской Федерации;

- Земельным кодексом Российской Федерации;

- Водным кодексом Российской Федерации;

- Федеральным законом от 21.12.1994 № 68-ФЗ "О защите населения от чрезвычайных ситуаций природного и техногенного характера";

- Федеральным законом от 10.12.1995 № 196-ФЗ "О безопасности дорожного движения";

- Федеральным законом от 15.02.1995 № 33-ФЗ "Об особо охраняемых природных территориях";

- Федеральным законом от 25.06.2002 № 73-ФЗ "Об объектах культурного наследия (памятниках истории и культуры) народов Российской Федерации";

- Федеральным законом от 21.12.2004 № 172-ФЗ "О переводе земель или земельных участков из одной категории в другую";

- Федеральным законом от 08.11.2007 № 257-ФЗ "Об автомобильных дорогах и о дорожной деятельности в Российской Федерации и о внесении изменений в отдельные законодательные акты Российской Федерации";

- Федеральным законом от 27.07.2007 г. № 221-ФЗ «О государственном кадастре недвижимости»;

- Приказом Минтранса России от 13.01.2010 № 4 "Об установлении и использовании придорожных полос автомобильных дорог федерального значения";

- Постановлением Правительства Российской Федерации от 02.09.2009 г. № 717 "О нормах отвода земель для автомобильных дорог и (или) объектов

Изн. №	Подпись и дата	Взам. инв. №							Лист
			23-ППТ						
Изм.	Кол.	Лист	№ док	Подпись	Дата				

дорожного сервиса";

- Приказом Минтранса России от 06.07.2012 № 199 "Об утверждении порядка подготовки документации по планировке территории, предназначенной для размещения автомобильных дорог общего пользования федерального значения";

- СНиП 2.07.01-89* "Градостроительство. Планировка и застройка городских и сельских поселений";

- СНиП 2.05.02-85 "Автомобильные дороги";

- РДС 30-201-98 "Инструкция о порядке проектирования и установления красных линий в городах и других поселениях Российской Федерации";

Раздел 2. Сведения о линейном объекте и его краткая характеристика

Автомобильная дорога Петропавловск-Камчатский – Мильково 40 км – Пиначево с подъездом к п. Раздольный и к базе с/х Заречный на участке км 1 – км 16,4 должна обеспечивать связь краевого центра - г. Петропавловск-Камчатский и отдаленных районов края, а также положительно повлиять на развитие ТОСЭР «Камчатка».

Проектируемый участок дороги отнесен к IV категории со следующими основными техническими параметрами:

протяженность участка, км – 15,116км;

расчетная скорость – 80 км/час;

число полос движения – 2;

ширина земляного полотна – 10м;

ширина проезжей части – 6,0м;

ширина полосы движения – 3,0м;

ширина обочин – 2,0м;

тип дорожной одежды и вид покрытия – капитальный (км 1 - км 8,5), переходный (км 8,5 – км 16,4);

Инд. №	Подпись и дата	Взам. инв. №					Лист
			23-ППТ				
Изм.	Кол.	Лист	№ док	Подпись	Дата		

искусственные сооружения - капитальные;

нагрузка для расчета дорожной одежды – А11,5.

2.1 План и продольный профиль

Проектирование продольного профиля выполнено по оси в увязке с элементами плана проектируемого участка.

Проектирование продольного профиля выполнялось исходя из:

- требуемых предельных величин уклонов и радиусов;

- обеспечения минимального возвышения насыпи над водопропускными трубами;

- гидравлических расчетов и требований СП 35.13330.2011 (актуализированная редакция СНиП 2.05.03-84*) в местах устройства мостовых сооружений; Продольный профиль запроектирован в соответствии с п. 5.3 и п. 5.4 СП 34.13330.2012 для основной расчетной скорости движения 80 км/час. Видимость в продольном профиле и в плане обеспечена.

2.2 Пересечения и примыкания

Устраиваемые примыкания: ПК 9+40 (вправо) – в с/т Смородинка;

ПК 15+31 (вправо) – в с/о Эдельвейс;

ПК 20+10 (вправо) – в СНТ Солнечный;

ПК 27+45 (вправо) – в лес;

ПК 34+02 (вправо) – на подстанцию;

ПК 34+56 (влево) – на ферму;

ПК 38+44 (влево) – на старую дорогу;

ПК 42+22 (вправо) – в Кеткино;

ПК 48+73 (влево) – на старую дорогу;

ПК 57+62 (влево) – в поле;

ПК 60+33 (вправо) – в поле;

ПК 74+65 (вправо) – на Озерко;

Изм.	Кол.	Лист	№ док	Подпись	Дата

Взам. инв. №

Подпись и дата

Инд. №

23-ППТ

Лист

6

ПК 105+46 (влево) – в поле;
 ПК 107+81 (вправо) – в поле;
 ПК 125+90 (влево) – в поле;
 ПК 137+86 (влево) – на свалку;
 ПК 149+26 (влево) – на природный парк Налычево;
 ПК 151+21+18м (вправо) – на разворотную площадку.
 Устраиваемые пересечения: ПК 35 +96 – влево дорога в Раздольное, вправо дорога в Кеткино;
 ПК 92+36 – на пашню;
 ПК 121+82 – в лес;
 ПК133+64 – влево дорога на коровник, вправо дорога в Ягодный.

2.3 Автобусные остановки и площадки отдыха

На проектируемом участке автомобильной дороги предусмотрено устройство четырех автобусных остановок: на ПК 10+91; ПК 11+55; ПК 41+20 и на ПК 43+17.

Раздел 3 «Сведения о размещении линейного объекта на осваиваемой территории»

Согласно письмам Министерства природных ресурсов и экологии Камчатского края (от 08.08.2016 г. №26.04/2768) и Министерства природных ресурсов и экологии Российской Федерации (Минприроды России) (от 19.09.2016 г. №12-47/24912) участок автомобильной дороги не находится в границах особо охраняемых природных территорий местного, краевого и федерального значения.

Согласно заключению Отдела геологии и лицензирования департамента по недропользованию по Дальневосточному федеральному округу по Камчатскому краю (Камчатнедра) от 15.08.2016 г. №07-20/630, в недрах под участком предстоящей застройки месторождения полезных ископаемых отсутствуют. Участок предлагаемой застройки расположен вне границ геологических и горных

Индв. №	Подпись и дата	Взам. инв. №
---------	----------------	--------------

Изм.	Кол.	Лист	№ док	Подпись	Дата	23-ППТ	Лист
							7

отводов действующих лицензий на право пользования недрами.

Раздел 4 «Принципиальные мероприятия, необходимые для освоения территории. Сроки реализации мероприятий»

Строительство автомобильной дороги даст положительный эффект для экономики населённых пунктов вдоль автомобильной дороги Петропавловск-Камчатский – Мильково 40 км – Пиначево с подъездом к п. Раздольный и к базе с/х Заречный на участке км 1 – км 16,4 и в целом края. Способствует освоению новых природных ресурсов, расширению деятельности существующих производств, а также росту потока транзитных грузов.

Проектируемая автомобильная дорога приводится в нормативное состояние, что позволяет увеличить пропускную способность и снизить аварийность на данном участке.

Участок запроектирован с взаимной увязкой элементов плана, продольного и поперечных профилей между собой и окружающим ландшафтом, с оценкой их влияния на условия движения и зрительного восприятия дороги, с учетом возможности проектирования продольных уклонов, не превышающих нормативные для принятых расчетных скоростей. При проектировании учтены требования к участкам, обусловленные особым режимом использования территории.

Предполагаемый срок строительства данной автомобильной дороги составляет 36 месяцев, а в целом сроки реализации строительства автомобильной дороги Петропавловск-Камчатский – Мильково 40 км – Пиначево с подъездом к п. Раздольный и к базе с/х Заречный на участке км 1 – км 16,4 определяются Государственной программой «Развитие транспортной системы в Камчатском крае на 2014 – 2025 годы».

Первоочередное строительство предполагается на участках, предназначенных для размещения временных зданий и сооружений, временных объездов с целью обеспечения бесперебойного движения.

Инва. №	Подпись и дата	Взам. инв. №

Изм.	Кол.	Лист	№ док	Подпись	Дата	23-ППТ	Лист
							8

**Раздел 5. Сведения о соответствии разработанной документации
требованиям законодательства о градостроительной деятельности**

Разработанная документация полностью соответствует требованиям законодательства о градостроительной деятельности. Документы территориального планирования и градостроительного зонирования, использованные при подготовке документации:

1. Схема территориального планирования Камчатского края, утвержденная Постановлением Правительства Камчатского края от 27.12.2012 № 591-П;
2. Схема территориального планирования Елизовского муниципального района, утвержденная Думой Елизовского муниципального района от 23.07.2014 № 593.

Инов. №	Подпись и дата	Взам. инв. №							Лист
Изм.	Кол.	Лист	№ док	Подпись	Дата	23-ППТ			



**МИНИСТЕРСТВО
ПРИРОДНЫХ РЕСУРСОВ И ЭКОЛОГИИ
КАМЧАТСКОГО КРАЯ**

Почтовый адрес:

пл. Ленина, д. 1, г. Петропавловск-Камчатский, 683040

Место нахождения:

ул. Ленинградская, 118, г. Петропавловск-Камчатский,

тел. (4152) 42-01-74, факс (4152) 20-12-06

эл. почта: priroda@kamgov.ru

Директору

ООО «ПРОГРЕСС»

А.И. ЯРМОЛИНСКОМУ

08.08.2016 № 26.04/2768

На № 657/ПО от 04.08.2016

Уважаемый Аполенар Иванович!

Министерство природных ресурсов и экологии Камчатского края на Ваш запрос от 04.08.2016 № 657/ПО сообщает, что, согласно приложенной схеме расположения проектируемого участка, в районе расположения объекта: «Реконструкция автомобильной дороги Петропавловск-Камчатский – Мильково 40 км – Пиначево с подъездом к п. Раздольный и к базе с/х Заречный на участке км 1 – км 16,4» (Елизовский район), особо охраняемые природные территории регионального и местного значения отсутствуют.

Министр

В.И. Прийдун



**МИНИСТЕРСТВО
ПРИРОДНЫХ РЕСУРСОВ И ЭКОЛОГИИ
РОССИЙСКОЙ ФЕДЕРАЦИИ
(Минприроды России)**

ул. Б. Грузинская, д. 4/6, Москва, 125993,
тел. (499) 254-48-00, факс (499) 254-43-10
сайт: www.mnr.gov.ru
e-mail: minprirody@mnr.gov.ru
телетайп 112242 СФЕН

19.09.2016 № 12-47/24912
на № _____ от _____

ООО «Прогресс»

ул. Проф. Даниловского, д. 20, оф. 1,
г. Хабаровск, 680054

О предоставлении информации

Департамент государственной политики и регулирования в сфере охраны окружающей среды Минприроды России рассмотрел письмо ООО «Прогресс» от 26.07.2016 № 611/ПО о предоставлении информации о наличии особо охраняемых природных территорий федерального значения относительно испрашиваемого объекта и сообщает.

Испрашиваемый объект «Реконструкция автомобильной дороги Петропавловск-Камчатский – Мильково 40 км – Пиначево с подъездом к п. Раздольный и к базе с/х Заречный на участке км 1 – км 16,4», расположенный в Елизовском районе Камчатского края, не находится в границах особо охраняемых природных территорий (далее – ООПТ) федерального значения.

Вместе с тем обращаем внимание, что в случае затрагивания указанным объектом природных зон и объектов, имеющих ограничения по использованию и подлежащих особой защите (водные объекты, водоохранные зоны и прибрежные защитные полосы, леса, объекты растительного и животного мира, занесенные в Красные книги и др.), при проектировании и осуществлении работ необходимо руководствоваться положениями Водного кодекса Российской Федерации и Лесного кодекса Российской Федерации, иного законодательства в соответствующей сфере.

По вопросу получения информации о наличии ООПТ регионального и местного значения, а также объектов растительного и животного мира, занесенных в Красную книгу субъектов Российской Федерации, целесообразно обратиться в органы исполнительной власти соответствующего субъекта Российской Федерации.

Заместитель директора Департамента
государственной политики и регулирования
в сфере охраны окружающей среды

В.Б. Степаницкий



ФЕДЕРАЛЬНОЕ АГЕНТСТВО ПО
НЕДРОПОЛЬЗОВАНИЮ
(Роснедра)

ОТДЕЛ ГЕОЛОГИИ И ЛИЦЕНЗИРОВАНИЯ
ДЕПАРТАМЕНТА ПО НЕДРОПОЛЬЗОВАНИЮ
ПО ДАЛЬНЕВОСТОЧНОМУ ФЕДЕРАЛЬНОМУ
ОКРУГУ ПО КАМЧАТСКОМУ КРАЮ
(Камчатнедра)

Беринга ул., д. 104-а, г. Петропавловск-Камчатский.
683016
тел. (4152) 23-76-08, факс (4152) 23-93-30, 23-95-54
E-mail: geolog@mail.kamchatka.ru

Директору
ООО «ПРОГРЕСС»

А.И. Ярмолинскому

ул. Проф.Даниловского, д. 20, оф.1,
г. Хабаровск, 680054,

15.08.2016 07-20/ 630

№ _____
на № _____
Заключение

Уважаемый Аполенар Иванович!

Отдел геологии и лицензирования Департамента по недропользованию по Дальневосточному федеральному округу по Камчатскому краю (далее – Камчатнедра) направляет заключение от 15.08.2016 г. № 29 об отсутствии (наличии) месторождений полезных ископаемых под участком предстоящей застройки по объекту: «Реконструкция автомобильной дороги Петропавловск-Камчатский – Мильково 40 км – Пиначево с подъездом к п. Раздольный и к базе с/х Заречный на участке км 1 – км 16,4».

Обращаем Ваше внимание на то, что Вам необходимо получить разрешение на застройку площади залегания полезных ископаемых в Камчатнедра в соответствии с требованиями приказа Министерства природных ресурсов и экологии Российской Федерации от 13 февраля 2013 г. № 53 «Об утверждении Административного регламента предоставления Федеральным агентством по недропользованию государственной услуги по выдаче заключений об отсутствии полезных ископаемых в недрах под участком предстоящей застройки и разрешения на осуществление застройки площадей залегания полезных ископаемых, а также размещение в местах их залегания подземных сооружений».

В соответствии со ст. 22 Закона РФ «О недрах» Вам необходимо получить согласование на предстоящее строительство от владельца лицензий:

1. ПТР 00341 ВЭ Администрация Раздольненского сельского поселения: ул.Советская, д. 2А, п. Раздольный, Елизовский район, Камчатский край, 684020, глава поселения - Ельчанинов Виктор Павлович.
2. ПТР 00361 ПЭ: УМП ОПХ «Заречное»: ул. Таежная, д.2, п. Раздольный, Елизовский район, Камчатский край, 684020, генеральный директор Устименко Владимир Алексеевич.

И.о. начальника отдела геологии и
лицензирования по Камчатскому краю

Г.Н. Захаренко

Исполнитель Р.М.Зорина
Телефон 8(4152) 23-95-54

**ЗАКЛЮЧЕНИЕ № 29 от 15.08.2016 г.
об отсутствии (наличии) полезных ископаемых
в недрах под участком предстоящей застройки**

Выдано ООО «Прогресс» (далее – Заявитель) на исх. от 09.08.2016 г. № 683/ПО (вх. Камчатнедра от 10.08.2016 г. № 669) Отделом геологии и лицензирования Департамента по недропользованию по Дальневосточному федеральному округу по Камчатскому краю (далее – Камчатнедра).

В недрах предстоящей застройки в рамках объекта: «Реконструкция автомобильной дороги Петропавловск-Камчатский – Мильково 40 км – Пиначево с подъездом к п.Раздольный и к базе с/х Заречный на участке км 1 – км 16,4», согласно прилагаемой и заверенной Камчатнедра схеме района изысканий, представленной Заявителем, расположены **месторождения полезных ископаемых:**

1. **Зареченское** месторождение песчано-гравийной смеси, учитываемое Государственным кадастром месторождений и проявлений, находящееся в нераспределенном фонде недр;
2. **Новораздольненское** месторождение питьевых и технических подземных вод (в точках 2-5), находящееся в нераспределенном фонде недр;
3. **Пиначевское** месторождение питьевых и технических подземных вод (конец участка реконструкции) – участок «**Пиначевский – 2**», находящийся в распределенном фонде недр – недропользователь Администрация Раздольненского сельского поселения» (лицензия ПТР 00691 ВЭ);
4. **Кеткинское** месторождение минеральных подземных вод (конец участка реконструкции), находящееся в распределенном фонде недр – недропользователь УМП ОПХ «Заречное» (лицензия ПРТ 00361 ПЭ).

Координаты начала-конца и характерных (переломных) точек трассы:

№№ точек	Широта	Долгота
Начало трассы	53°14'28.35"	158°19'24.11"
Точка 1	53°15'7.34"	158°18'32.11"
Точка 2	53°15'59.77"	158°18'22.25"
Точка 3	53°16'22.98"	158°17'55.08"
Точка 4	53°17'3.83"	158°18'30.05"
Точка 5	53°17'43.15"	158°19'42.19"
Конец трассы	53°20'59.02"	158°23'30.55"

Срок действия настоящего заключения – один год.

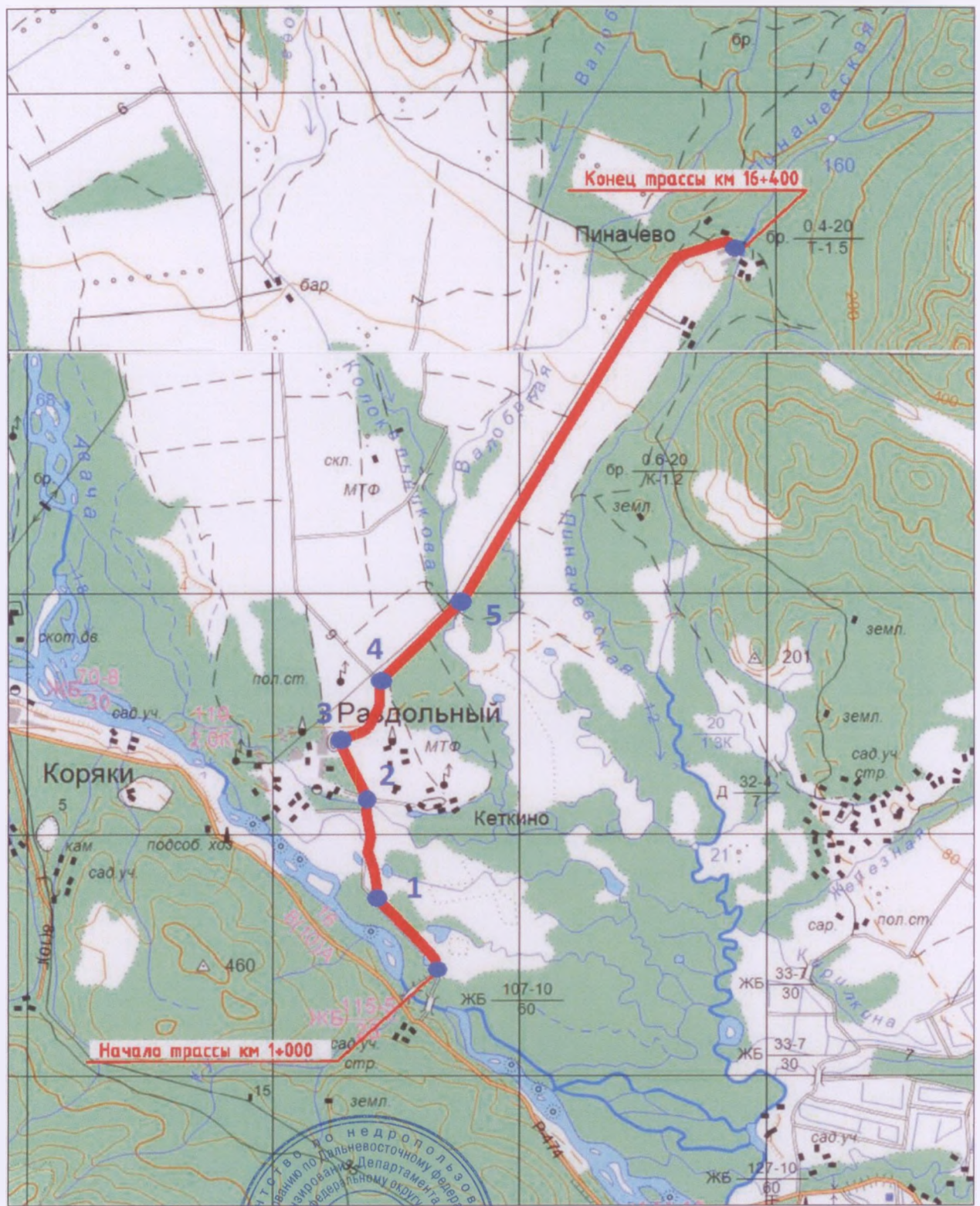
Приложение: схема района изысканий

И.о. начальника отдела геологии
и лицензирования по Камчатскому краю

Г.Н. Захаренко

Исполнитель Р.М.Зорина
Телефон 8(4152) 23-95-54





— Проектная трасса

<p>Реконструкция автомобильной дороги Петропавловск-Камчатский – Мильково 40 км – Пиначево с подъездом к п. Раздольный и к базе с/х Заречный на участке км 1 – км 16,4</p>						Стадия	Лист	Листов
						п		1
Изм.	Кол.	Лист	Индок.	Подп.	Дата	<p>ООО "ПРОГРЕСС"</p>		
ГИП		Божко		<i>Божко</i>	04.16			
<p>Схема района изысканий</p>								

**АДМИНИСТРАЦИЯ
РАЗДОЛЬНЕНСКОГО
СЕЛЬСКОГО
ПОСЕЛЕНИЯ**
684020 п. Раздольный,
Елизовский район,
Камчатский край
ул. Советская, 2-а
тел. 8-415-31-37-3-66
факс 8-415-31-37-2-48
«08» сентября 2016 г
№ 1014

КОПИЯ

ООО «Прогресс»

Директору
Ярмолинскому А.И.

680054, г.Хабаровск, ул.Проф.
Даниловского М.П. 20, офис 1

На Ваш исх. 764/ПО от 31.08.2016 Администрация Раздольненского сельского поселения в соответствии со ст.22 федерального закона «О недрах» предстоящую «Реконструкцию автомобильной дороги Петропавловск - Камчатский – Мильково 40 км – Пиначево с подъездом к п. Раздольный и к базе с/х Заречный на участке 1 км 16,4» согласовывает по пункту 3 заключения № 29 от 15.08.2016

И.о. главы Раздольненского
сельского поселения

Меркушев М.В.

Исп. Метелёв С.В.
Тел.37-3-66

Дня. Пестерова Р.С.



РОССИЙСКАЯ ФЕДЕРАЦИЯ
КАМЧАТСКИЙ КРАЙ

УНИТАРНОЕ МУНИЦИПАЛЬНОЕ
ПРЕДПРИЯТИЕ
Опытно-показательное хозяйство
«ЗАРЕЧНОЕ»

684020, п. Раздольный, Елизовский район,
Камчатский край ул.Таежная, д.2
ИНН4105000069 КПП 410501001
Тел/факс (8 415 31) 37-2-32 тел.37-8-36
e-mail:oph-zarechnoe@mail.ru

Н.О.Р.И.Ф.

№ *20*

На № _____

от _____

ООО «ПРОГРЕСС»

Директору
А.И. Ярмолинскому

680054 г. Хабаровск
ул. Проф. Даниловского М.П.
д. 20 оф. 1

На Ваш исх. № 764/ПО от 31.08.2016 года УМП ОПХ «Заречное» в соответствии со ст. 22 Федерального Закона «О недрах» предстоящую реконструкцию автомобильной дороги Петропавловск-Камчатский-Мильково-40 км-Пиначево с подъездом к п. Раздольный и к базе УМП ОПХ «Заречное» на участке 1 км 16.4 согласовывает по п. 4 Заключения № 29 от 15.08.2016 года.

С уважением,

Генеральный директор

У.А.
В.А. Устименко



Исп. С.И. Строганов



**МИНИСТЕРСТВО КУЛЬТУРЫ
КАМЧАТСКОГО КРАЯ**
(Минкультуры Камчатского края)

Директору
ООО «ПРОГРЕСС»

Почтовый адрес:
пл. Ленина, д.1, г.Петропавловск-Камчатский, 683040
Место нахождения:
ул.Владивостокская, 2/1, г.Петропавловск-Камчатский
Тел/факс (4152) 41-02-30
эл.почта: culture@kamgov.ru

А.И. ЯРМОЛИНСКОМУ

17.08.2016 № 22-10/1635

На № 710/ПО от 16.08.2016

Уважаемый Аполенар Иванович!

Министерство культуры Камчатского края на Ваш запрос о предоставлении информации о наличии (отсутствии) объектов культурного наследия (памятников истории и культуры) народов Российской Федерации, для выполнения разработки проектной документации по объектам:

- «Реконструкция автомобильной дороги Петропавловск-Камчатский – Мильково на участке км 181 – км 195»;

- «Реконструкция автомобильной дороги Петропавловск-Камчатский – Мильково на участке км 195 – км 208»;

- «Реконструкция автомобильной дороги Петропавловск-Камчатский - Мильково 40 км - Пиначево с подъездом к п. Раздольный и к базе с/х Заречный на участке км 1 - км 16,4» сообщает, что в районе объектов проектирования объекты культурного наследия (памятники истории и культуры), включенные в реестр объектов культурного наследия, выявленные объекты культурного наследия, объекты, обладающие признаками объекта культурного наследия, зоны охраны объектов культурного наследия отсутствуют.

Министр культуры



С. Айгистова С.В.Айгистова



**АКЦИОНЕРНОЕ ОБЩЕСТВО
«КОРПОРАЦИЯ РАЗВИТИЯ
ДАЛЬНЕГО ВОСТОКА»
(АО «КРДВ»)**

Пресненская наб., д. 8, стр. 1, Москва, 123112
Океанский пр-т, д. 17, г. Владивосток, 690091
Тел. 8-800-707-55-58

E-mail: info@erdc.ru Сайт: www.erdc.ru

06.04.2017 № *003-2017*

На № _____ от _____

ООО «ПРОГРЕСС»

ул. проф. Даниловского М.П., д.20,
оф.1, г. Хабаровск, 980054

В ответ на письмо от 17.03.2017 № 142/ПО о согласовании документации по планировке территории «Реконструкция автомобильной дороги Петропавловск-Камчатский – Мильково 40 км – Пиначево с подъездом п. Раздольный и к базе с/х Заречный на участке км 1 - км 16,4» (далее – Документация) сообщаем следующее.

Так как расположение объекта транспортной инфраструктуры, в отношении которого подготовлена Документация, не противоречит планируемым мероприятиям АО «КРДВ», считаем, что рассматриваемая Документация в части расположения коридора автомобильной дороги может быть согласована.

С уважением,
директор департамента
строительства и инфраструктуры

 А.В. Алаторцев



**СОБРАНИЕ ДЕПУТАТОВ
РАЗДОЛЬНЕНСКОГО СЕЛЬСКОГО
ПОСЕЛЕНИЯ
ЕЛИЗОВСКОГО МУНИЦИПАЛЬНОГО
РАЙОНА
КАМЧАТСКОГО КРАЯ**

684020, п. Раздольный, ул. Советская д.2 а,
Тел.факс (8-415-31) 37-309
E-mail:Sobrdep.RSP@mail.ru

от 20.04.2017 г. №94

**ООО «Прогресс»
А.И. Ярмолинскому**

**Ул. Проф. Даниловского М.П.
д. 20 оф. 1
г. Хабаровск, 680054**

Уважаемый Аполенар Иванович!

На Ваш обращение от 17.03.2017 г. №143/ПО Собрание депутатов Раздольненского сельского поселения согласовывает проект планировки территории и проект межевания территории по объекту: «Реконструкция автомобильной дороги Петропавловск- Камчатский – Мильково 40 км – Пиначево с подъездом к п. Раздольный и к базе с/х Заречный на участке км 1 - км 16,4».

Глава Раздольненского сельского поселения-
Председатель Собрания депутатов
Раздольненского сельского поселения

В.И. Карташов

Исполнитель: Тишкова Ирина Валентиновна
тел. 8(41531)37-3-66



АДМИНИСТРАЦИЯ

ЕЛИЗОВСКОГО МУНИЦИПАЛЬНОГО
РАЙОНА КАМЧАТСКОГО КРАЯ

Ленина ул., д. 10 г.Елизово,

Камчатский край, 684000

Тел. 6-16-42 факс 8 41531 (7-39-36)

E-mail: glavadm@elizovomr.ru

19.04.2017 № 1485

на № 144/НО от 20.03.2017

О согласовании документации по
планировке территорий

Директору ООО «Прогресс»

А.И. Ярмолинскому

ул. проф. Даниловского М.П., д. 20,
оф.1, г. Хабаровск, 680054

Копия:

КГКУ «Камчатуправтодор»

ул. Пограничная, д.14-а,
г. Петропавловск-Камчатский, 683032

Уважаемый Аполелар Иванович!

Администрация Елизовского муниципального района рассмотрела документацию по планировке территории в составе проекта планировки территории и проекта межевания территории по объекту «Реконструкция автомобильной дороги Петропавловск-Камчатский – Мильково 40 км – Пиначево с подъездом к п. Раздольный и к базе с/х Заречный на участке км 1 – км 16,4» и согласовывает представленные проекты без замечаний.

Глава Елизовского
муниципального района

Р.С. Василевский

Согласовано:

Зам. Главы Администрации Елизовского муниципального района

С.Н. Тюлькин

И.о. начальника Управления АГЗО АЕМР

Т.П. Мохань

Зам. начальника Управления - начальник отдела АИИР УАГЗО АЕМР

А.В. Хмельницкий

Исп.: Аносова Любовь Валерьевна. Тел.: 8 (41531) 6-26-82



**АДМИНИСТРАЦИЯ
ЕЛИЗОВСКОГО МУНИЦИПАЛЬНОГО
РАЙОНА КАМЧАТСКОГО КРАЯ**

Ленина ул., д. 10 г.Елизово,
Камчатский край, 684000

Тел. 6-16-42 факс 8 41531 (7-39-36)

E-mail: glavaadm@elizovomr.ru

03.11.2017 № 1092

На № 780/ПО от 10.10.2017

О повторном согласовании ППТ и ПМТ

Директору ООО «ПРОГРЕСС»
А.И. Ярмолинскому

ул. Проф. Даниловского М.П.,
д. 20, оф. 1, г. Хабаровск, 680054

Уважаемый Аполенар Иванович!

Администрация Елизовского муниципального района, учитывая изменение проектных решений формирования земельных участков под реконструкцию автомобильной дороги в районе п. Пиначево, согласовывает документацию по планировке территории, а именно проект планировки и проект межевания территории для реконструкции линейного объекта «Автомобильная дорога Петропавловск-Камчатский – Мильково 40 км – Пиначево с подъездом к п. Раздольный и к базе с/х Заречный на участке км 1 – км 16,4».

Врип Главы Елизовского
муниципального района

Р.Б. Бурлуцкий

Исп.: А.Д. Поздеева,
8 (41531) 6-26-82



ФЕДЕРАЛЬНОЕ АГЕНТСТВО ПО НЕДРОПОЛЬЗОВАНИЮ
(Роснедра)

ОТДЕЛ ГЕОЛОГИИ И ЛИЦЕНЗИРОВАНИЯ
ДЕПАРТАМЕНТА ПО НЕДРОПОЛЬЗОВАНИЮ
ПО ДАЛЬНЕВОСТОЧНОМУ ФЕДЕРАЛЬНОМУ
ОКРУГУ ПО КАМЧАТСКОМУ КРАЮ
(Камчатнедра)

Беринга ул., д. 104-а, г. Петропавловск-Камчатский,
683016

тел. (4152) 23-76-08, факс (4152) 23-93-30, 23-95-54
E-mail: geolog@mail.kamchatka.ru

Директору
ООО «ПРОГРЕСС»

А.И.Ярмолинскому

ул. Профессора Даниловского М.П.,
д. 20, оф. 1, г. Хабаровск, 680054

21.07.2017 № 07-21/ 672
на № _____
Разрешение

Уважаемый Аполенар Иванович!

Отдел геологии и лицензирования Департамента по недропользованию по Дальневосточному федеральному округу по Камчатскому краю в соответствии с требованиями приказа Министерства природных ресурсов и экологии Российской Федерации от 13 февраля 2013 г. № 53 «Об утверждении Административного регламента предоставления Федеральным агентством по недропользованию государственной услуги по выдаче заключений об отсутствии полезных ископаемых в недрах под участком предстоящей застройки и разрешения на осуществление застройки площадей залегания полезных ископаемых, а также размещение в местах их залегания подземных сооружений» направляет **разрешение от 21.07.2017 г. № ПТР 00007/2017 ПВ** на осуществление застройки части площадей месторождений питьевых и минеральных подземных вод, находящихся в распределенном фонде недр: лицензия ПТР 00691 ВЭ, пользователь недр Администрация Раздольненского сельского поселения; лицензия ПТР 00361 ПЭ, пользователь недр УМП ОПХ «Заречное».

Приложение: разрешение – 1 л.

И.о.начальника отдела геологии и лицензирования
по Камчатскому краю

Г.Н.Захаренко

Исполнитель Р.М.Зорина
Телефон 8(4152) 23-95-54

21.07.2017 г.

ПТР 00007/2017 ПВ

**РАЗРЕШЕНИЕ
НА ЗАСТРОЙКУ ПЛОЩАДИ ЗАЛЕГАНИЯ
ПОЛЕЗНЫХ ИСКОПАЕМЫХ**

Руководствуясь статьей 25 Закона Российской Федерации «О недрах», Положением об отделе и Приказом Минприроды России от 13.02.2013 № 53,

Отдел геологии и лицензирования Департамента по недропользованию по
Дальневосточному федеральному округу по Камчатскому краю
(наименование территориального органа Роснедра)

Общество с ограниченной ответственностью «ПРОГРЕСС»
(наименование организации, получающей разрешение)

разрешает застройку площадей залегания запасов (прогнозных ресурсов)
(ненужное зачеркнуть)

1. части Пиначевского месторождения питьевых и технических подземных вод (участок Пиначевский-2), находящегося в распределённом фонде недр, лицензия ПТР 00691 ВЭ, пользователь недр Администрация Раздольненского сельского поселения;
2. части Кеткинского месторождения минеральных подземных вод, находящегося в распределённом фонде недр, лицензия ПТР 00361 ПЭ, пользователь недр УМП ОПХ «Заречное»
(наименование месторождения и полезного ископаемого)

расположенных на территории Елизовского муниципального района, Камчатского края
(наименование административного района, области, республики)

Общество с ограниченной ответственностью «ПРОГРЕСС» осуществляет застройку части площадей залегания полезных ископаемых по линейному объекту (реконструкцию): «Автомобильная дорога «Петропавловск-Камчатский – Мильково 40 км – Пиначево с подъездом к пос. Раздольный и к базе с/х Заречный на участке км 1 – км 16,4».


Приложение:

1. Схема района изысканий – 1 л.
2. Координаты поворотных точек – 1 л.

Срок действия данного разрешения 2 года.

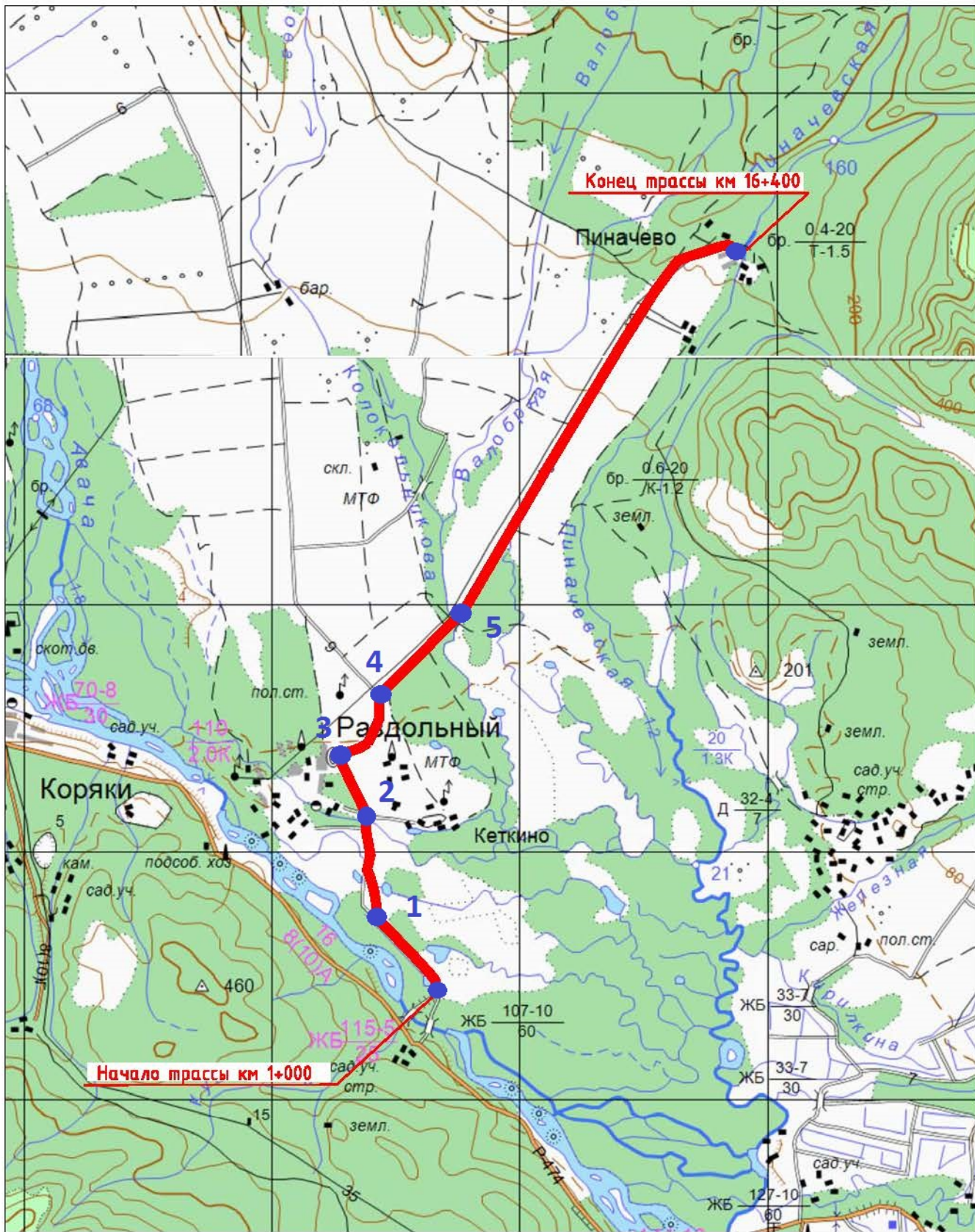
**И.о. начальника отдела геологии и лицензирования
по Камчатскому краю**




(подпись)

Г.Н.Захаренко

(Ф.И.О.)



— Проектная трасса

Изм.	Кол.	Лист	№ док.	Подп.	Дата
ГИП		Божко		<i>[Signature]</i>	04.16

Реконструкция автомобильной дороги
Петропавловск-Камчатский – Мильково 40 км – Пиначево с подъездом
к п. Раздольный и к базе с/х Заречный на участке км 1 – км 16,4

Стадия	Лист	Листов
П		1

Схема района изысканий



ООО "ПРОГРЕСС"

«Петропавловск-Камчатский - Мильково 40 км - Пиначево с подъездом к п. Раздольный и к базе с/х Заречный на участке км 1 - км 16,4»

Координаты начала-конца и характерных (переломных) точек трассы:

№ точки	Широта северная	Долгота восточная
Начало трассы	53°14'28.35"	158°19'24.11"
Точка 1	53°15'7.34"	158°18'32.11"
Точка 2	53°15'59.77"	158°18'22.25"
Точка 3	53°16'22.98"	158°17'55.08"
Точка 4	53°17'3.83"	158°18'30.05"
Точка 5	53°17'43.15"	158°19'42.19"
Конец трассы	53°20'59.02"	158°23'30.55"



РАСПОРЯЖЕНИЕ

ПРАВИТЕЛЬСТВА КАМЧАТСКОГО КРАЯ

21.09.2016 . № 458-ПП
г. Петропавловск-Камчатский

В соответствии со статьей 45 Градостроительного кодекса Российской Федерации, постановлением Правительства Камчатского края от 27.12.2012 № 591-П «Об утверждении схемы территориального планирования Камчатского края», в целях строительства линейных объектов регионального значения

1. Министерству транспорта и дорожного строительства Камчатского края обеспечить проведение работ по подготовке документации по планировке территории для размещения следующих линейных объектов регионального значения:

- 1) реконструкция автомобильной дороги Петропавловск - Камчатский - Мильково на участке км 195 - км 208 (разработка проектной документации);
- 2) реконструкция автомобильной дороги Петропавловск - Камчатский - Мильково на участке км 181 - км 195 (разработка проектной документации);
- 3) реконструкция автомобильной дороги Петропавловск - Камчатский - Мильково 40 км - Пиначево с подъездом к п. Раздольный и к базе с/х Заречный на участке км 1- км 16,4 (разработка проектной документации);
- 4) строительство мостового перехода через р. Тигиль на 224 км автомобильной дороги Анавгай - Палана (разработка проектной документации);
- 5) строительство автомобильной дороги Анавгай - Палана на участке км 225 - км 231 (разработка проектной документации);
- 6) реконструкция автомобильной дороги подъезд к совхозу «Петропавловский» на участке км 0 - км 4 (разработка проектной документации).

2. Министерству строительства Камчатского края в течение 10 дней со дня издания настоящего распоряжения направить уведомление о принятом решении Главе Петропавловск-Камчатского городского округа, Главе Елизовского муниципального района, Главе Тигильского муниципального района, Главе Раздольненского сельского поселения.

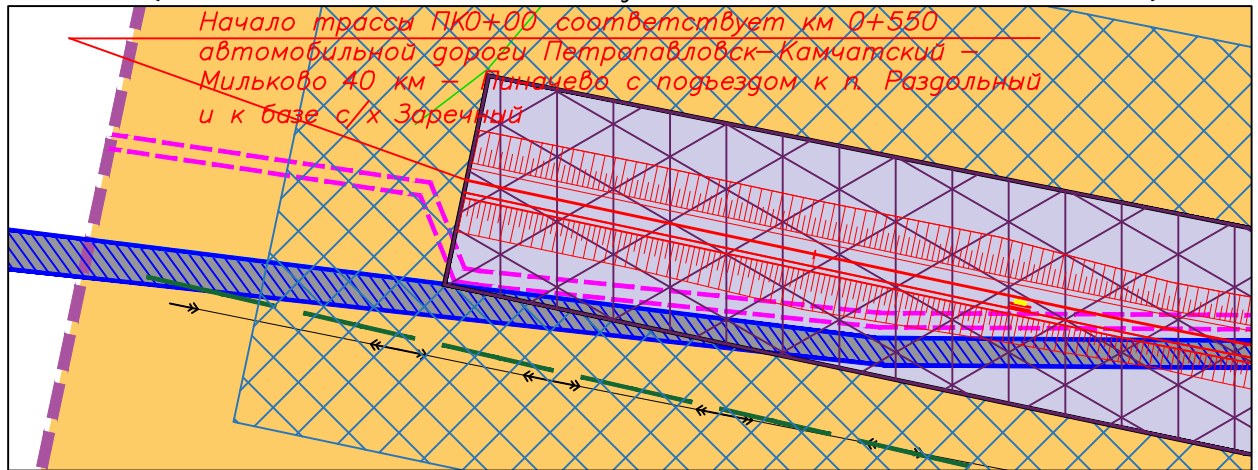
3. Контроль за исполнением настоящего распоряжения возложить на Заместителя Председателя Правительства Камчатского края Зубаря Ю.Н.



ГУБЕРНАТОР КАМЧАТСКОГО КРАЯ В.И. ИЛЮХИН

Камчатский край, Елизовский район

Линия сводки с листом 2



Линия сводки с листом 3

Линия сводки с листом 4

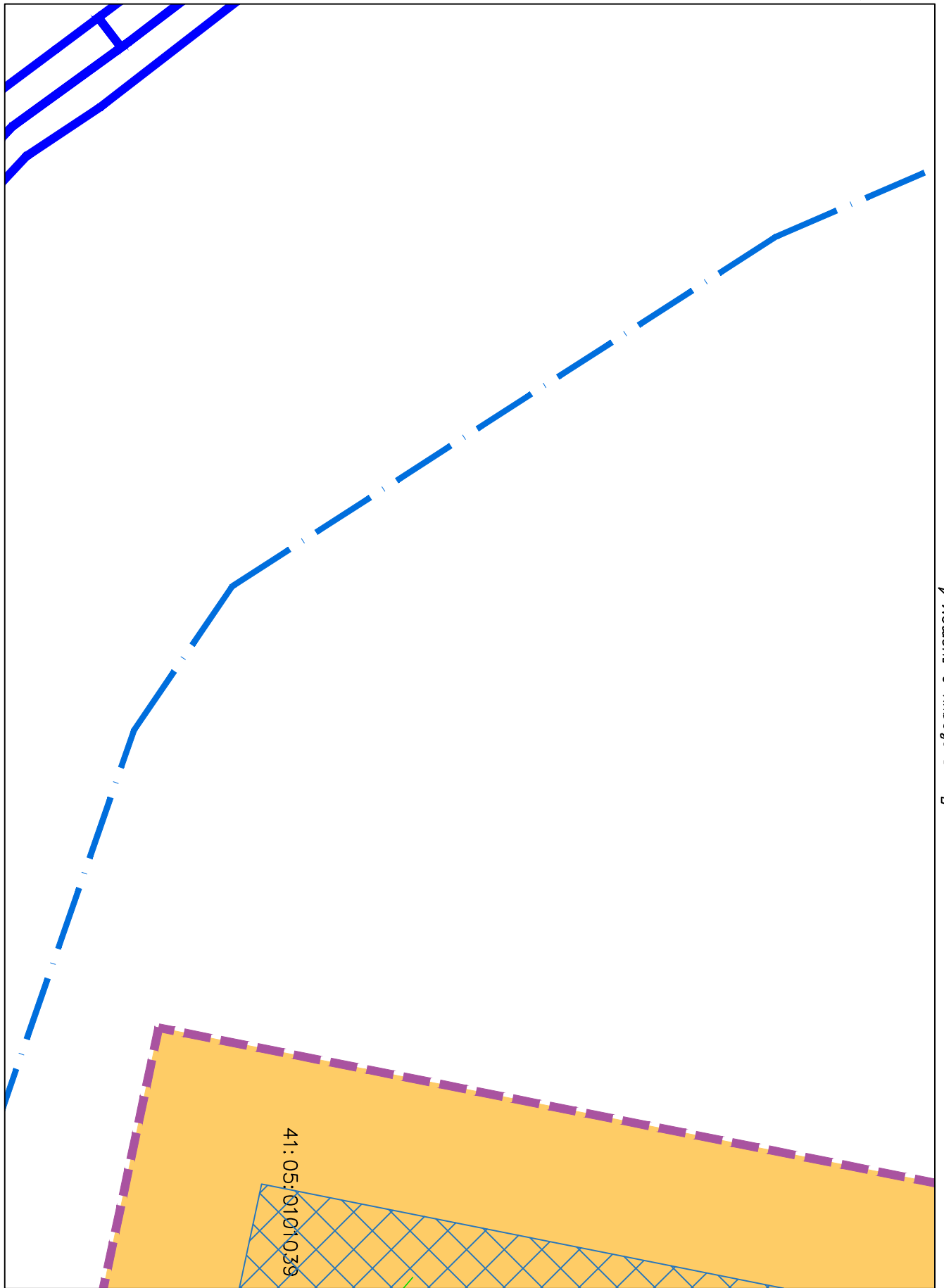
УСЛОВНЫЕ ОБОЗНАЧЕНИЯ:

- Граница элемента планировочной структуры
- граница зоны планируемого размещения линейного объекта (граница зоны совпадает с проектируемой красной линией автомобильной дороги)
- Придорожная полоса планируемой автомобильной дороги (50 м от границы полосы отвода в соответствии с ФЗ от 08.11.2007 № 257-ФЗ)
- Проектная ось трассы планируемой автомобильной дороги с проектным пикетажем
- Охранная зона объекта - "Линейно-кабельное сооружение волоконно-оптической линии связи на участке Петропавловск-Камчатский - п. Усть-Камчатск" протяженностью 794,028 км, по сведениям из ГКН
- Граница кадастрового квартала по сведениям из ГКН обозначение номера кадастрового квартала 41:05:0101010
- Граница проектируемой красной линии автомобильной дороги, совпадает с границей планируемого размещения линейного объекта
- Граница Раздольненского сельского поселения
- Охранная зона объекта электросетевого хозяйства сооружение ВЛЭП 35 кв на металлических опорах, по сведениям из ГКН
- Проектируемые откосы планируемой автомобильной дороги
- Земли сельскохозяйственного назначения
- Земли промышленности, энергетики, транспорта, связи, радиовещания, телевидения, информатики, земли для обеспечения космической деятельности, земли обороны, безопасности и земли иного специального назначения
- ВОЛС Евразтелеком (ПАО "МТС", ПАО "Мегафон", ПАО "Билайн")
- ВОЛС ПАО "Ростелеком"
- Граница земельных участков по сведениям из ГКН

Взагл.№.И.№.	
Инв.№.подл.	

						23-ППТ		
						Реконструкция автомобильной дороги Петропавловск-Камчатский - Мильково 40 км - Пиначево с подъездом к п. Раздольный и к базе с/х Заречный на участке км 1 - км 16,4		
Изм.	Колич	Лист	№ док.	Подп.	Дата	Стадия	Лист	Листов
Составил	Ануфриева				04.17	П	1	82
ГИП	Савельев				04.17			
						Чертеж планировки территории М 1:2000		
						ООО "ПРОГРЕСС"		

Камчатский край, Елизовский район



Линия сводки с листом 4

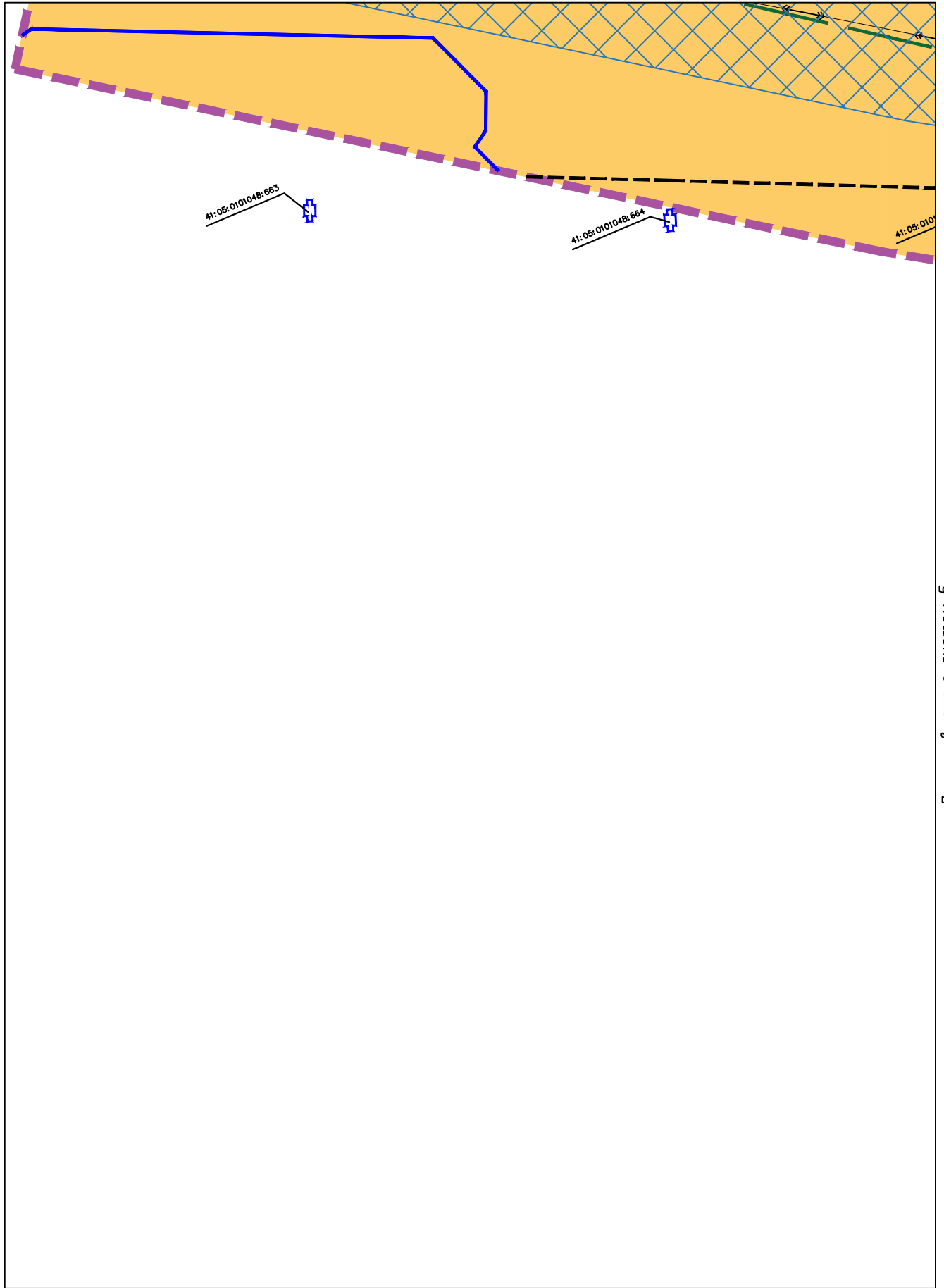
Инв.№ подл.	
Подпись и дата	
Взам.инв.№	

Линия сводки с листом 1
 Условные обозначения приведены на листе №1

--	--	--	--	--	--

Камчатский край, Елизовский район

Линия сводки с листом 1

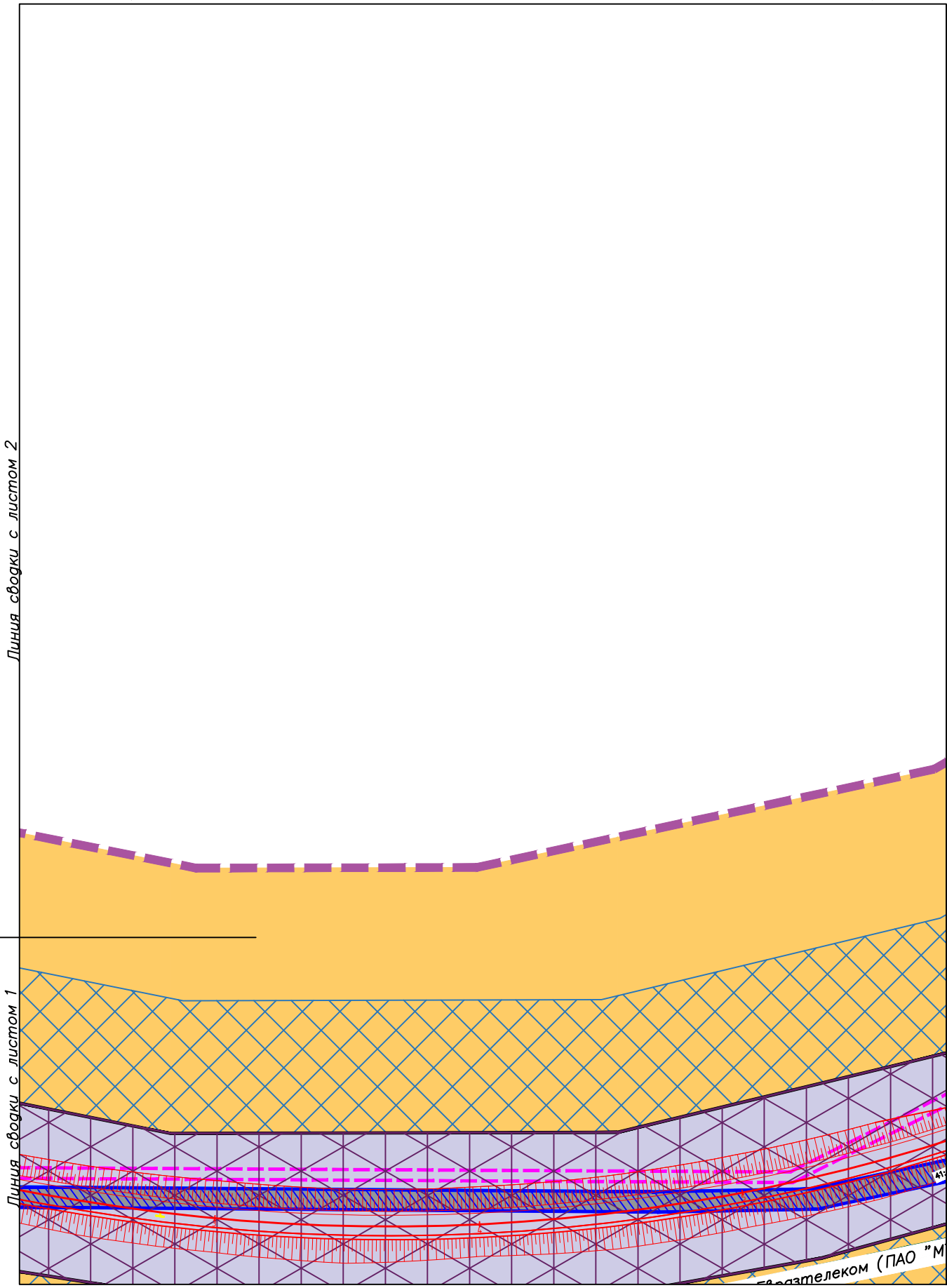


Линия сводки с листом 5

Инв.№ подл.	Подпись и дата	Взам. инв.№

Условные обозначения приведены на листе №1

← Камчатский край, Елизовский район →



Линия сводки с листом 2

Линия сводки с листом 6

Линия сводки с листом 1

Линия сводки с листом 5

Связтелеком (ПАО "М

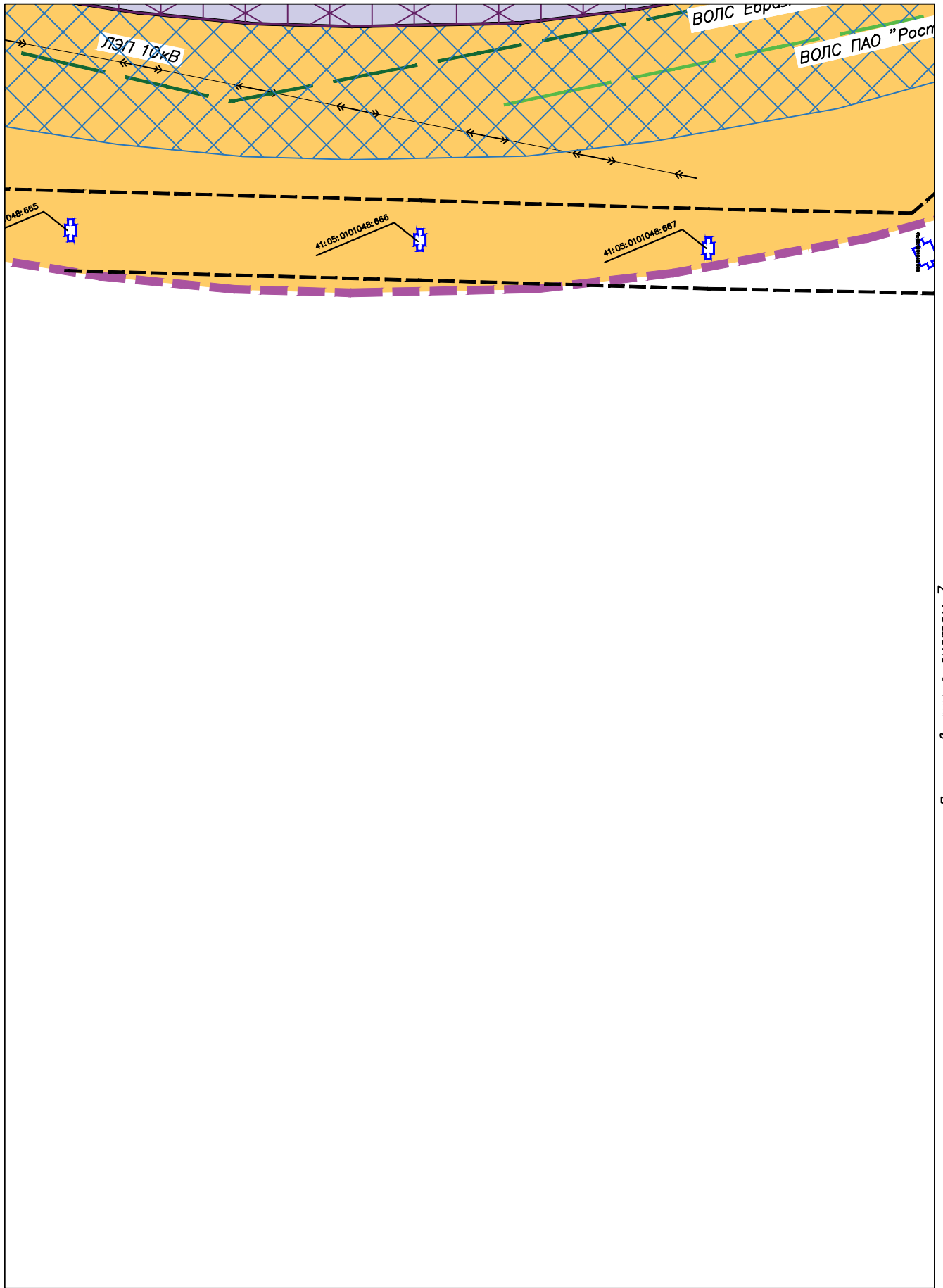
Условные обозначения приведены на листе №1

Инв.№ подл.	Подпись и дата	Взам.инв.№

--	--	--	--	--	--

Камчатский край, Елизовский район

Линия сводки с листом 4



Линия сводки с листом 3

Линия сводки с листом 7

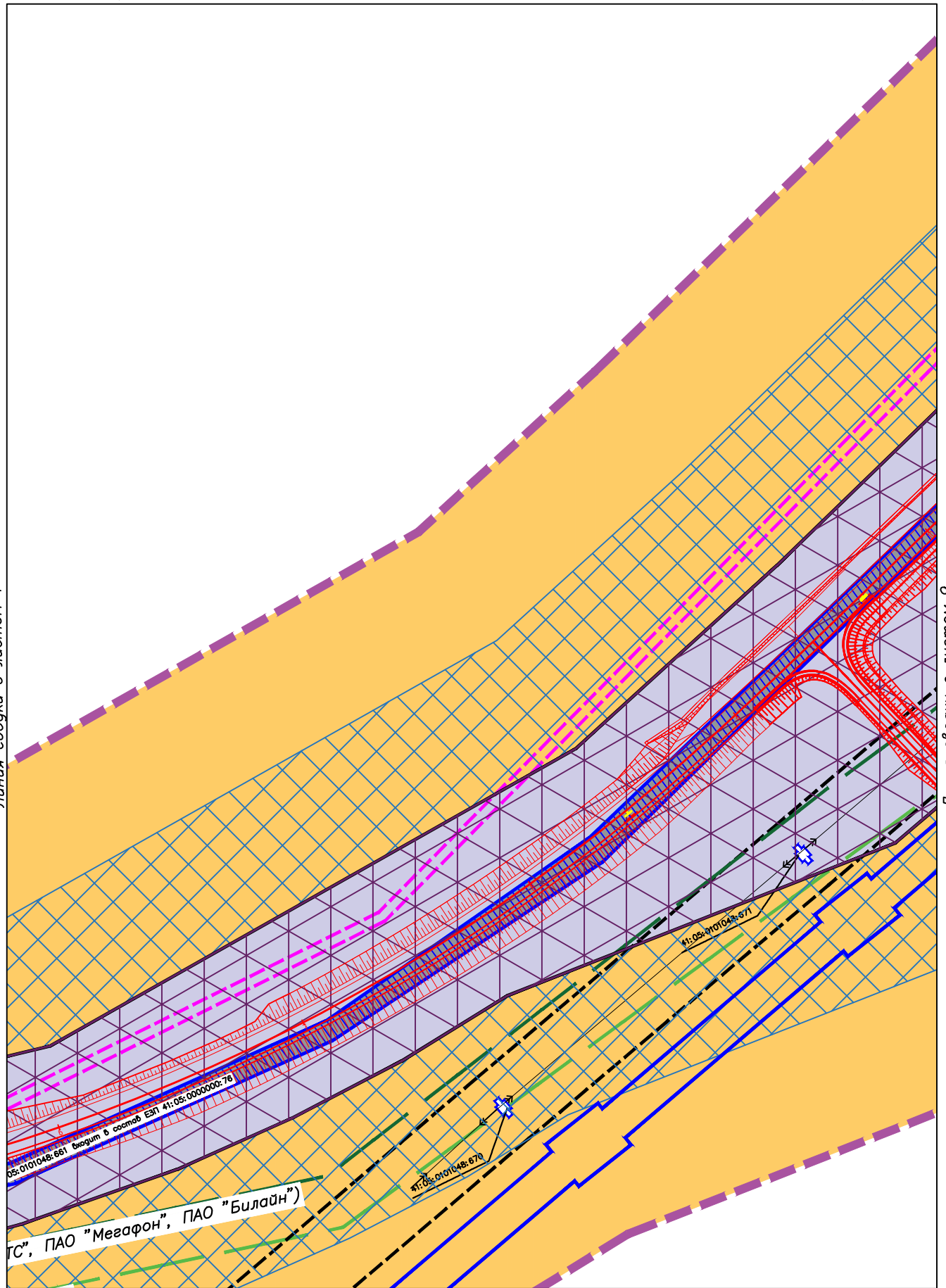
Инв.№ подл.	Подпись и дата	Взам.инв.№

Условные обозначения приведены на листе №1

Камчатский край, Елизовский район

Линия сводки с листом 4

Линия сводки с листом 9



Линия сводки с листом 7

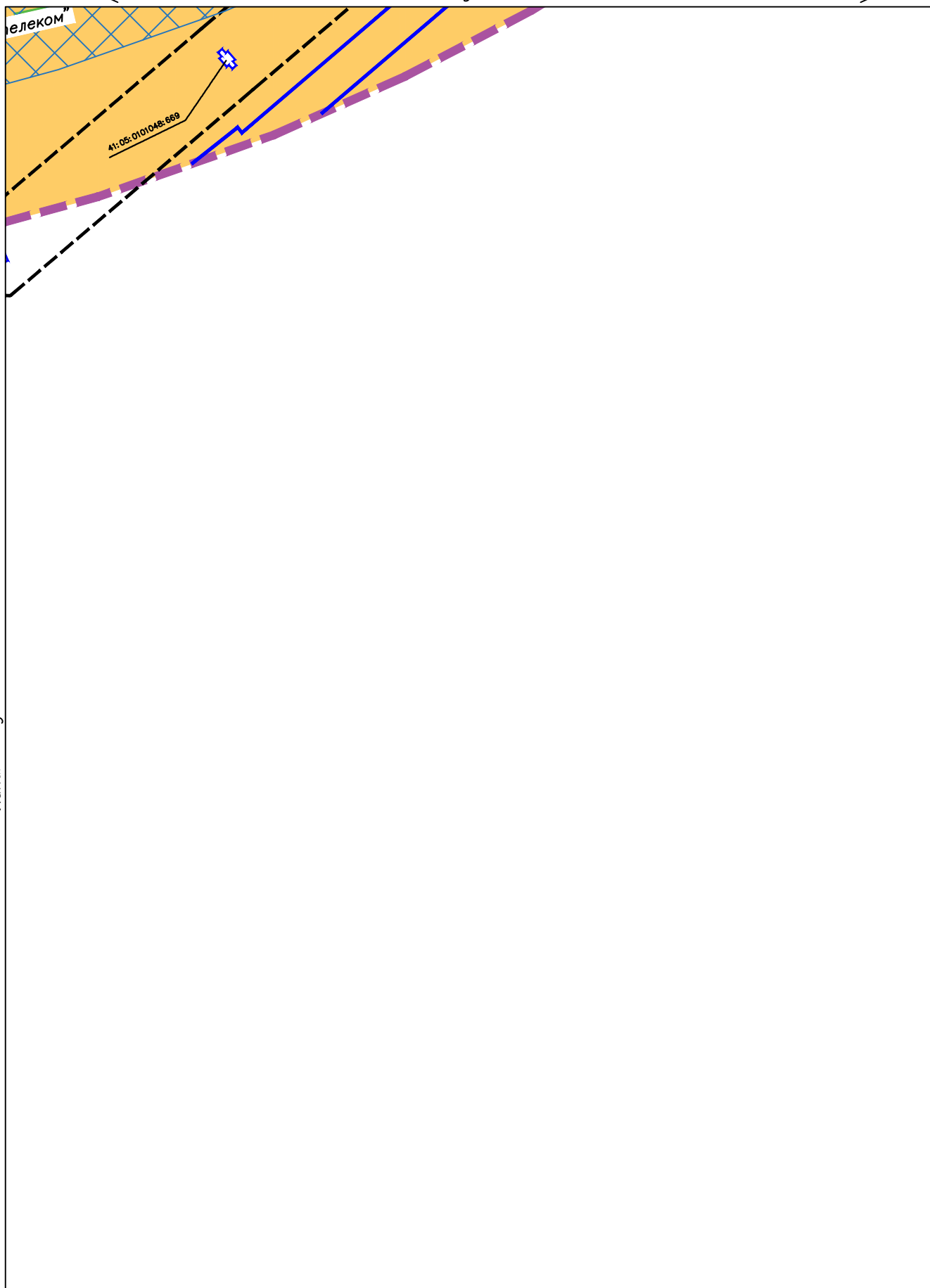
Условные обозначения приведены на листе №1

Инв.№ подл.	Подпись и дата	Взам.инв.№

--	--	--	--	--	--	--	--	--	--

Камчатский край, Елизовский район

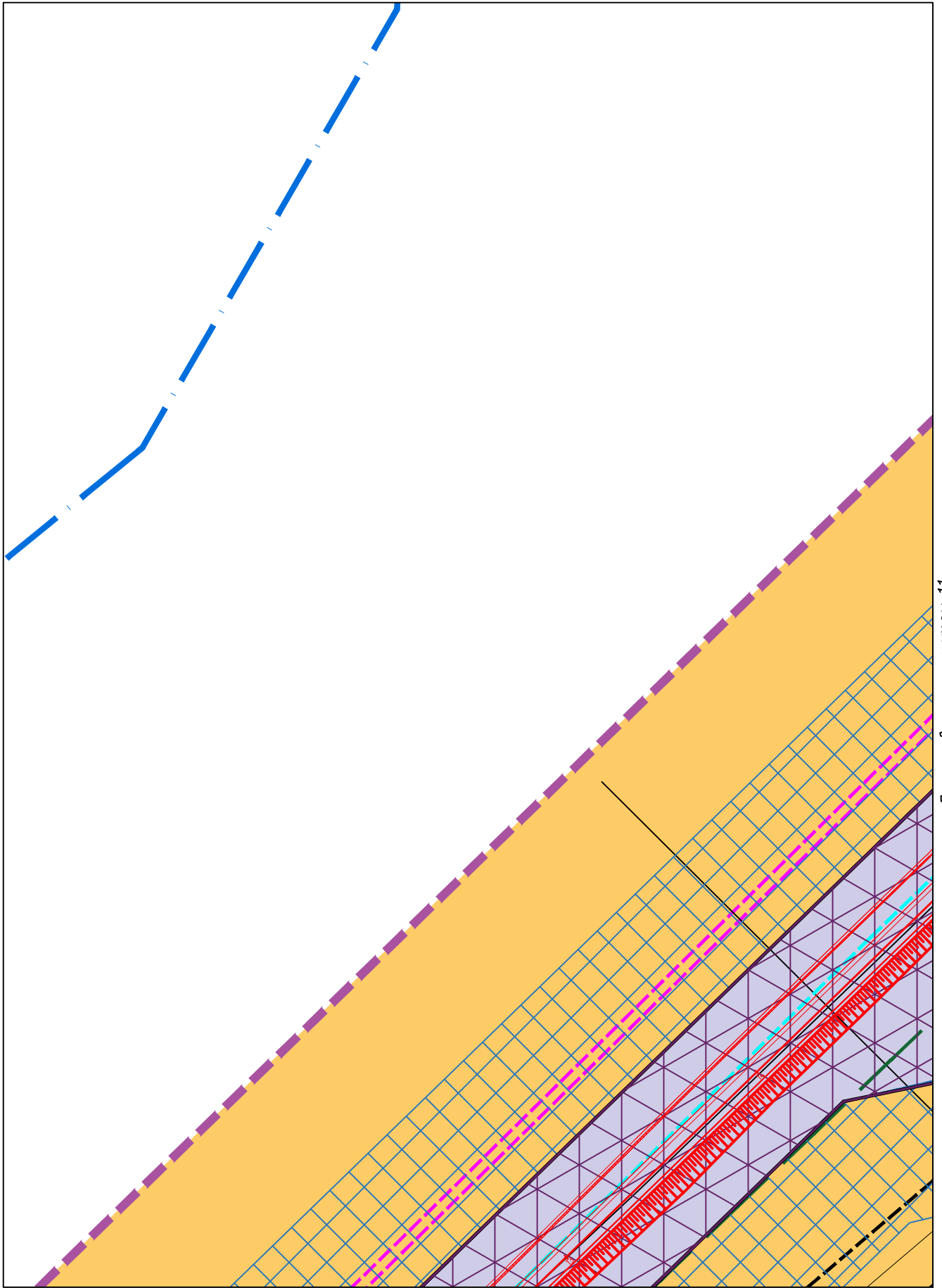
Линия сводки с листом 6



Инв.№ подл.	Подпись и дата	Взам.инв.№

Условные обозначения приведены на листе №1

Камчатский край, Елизовский район



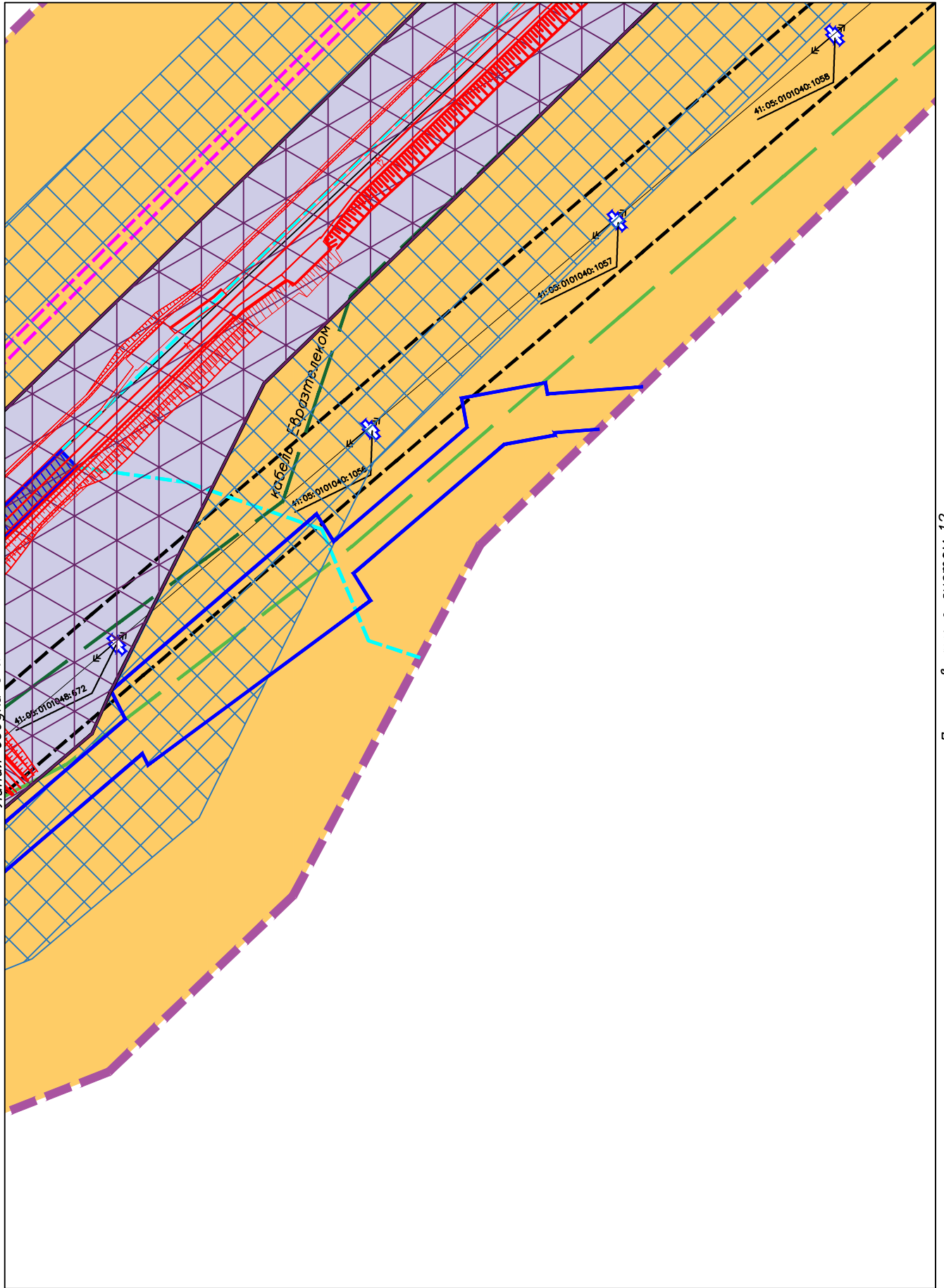
Инв.№ подл.	
Подпись и дата	
Взам. инв.№	

Линия сводки с листом 9

Условные обозначения приведены на листе №1

Камчатский край, Елизовский район

Линия сводки с листом 8



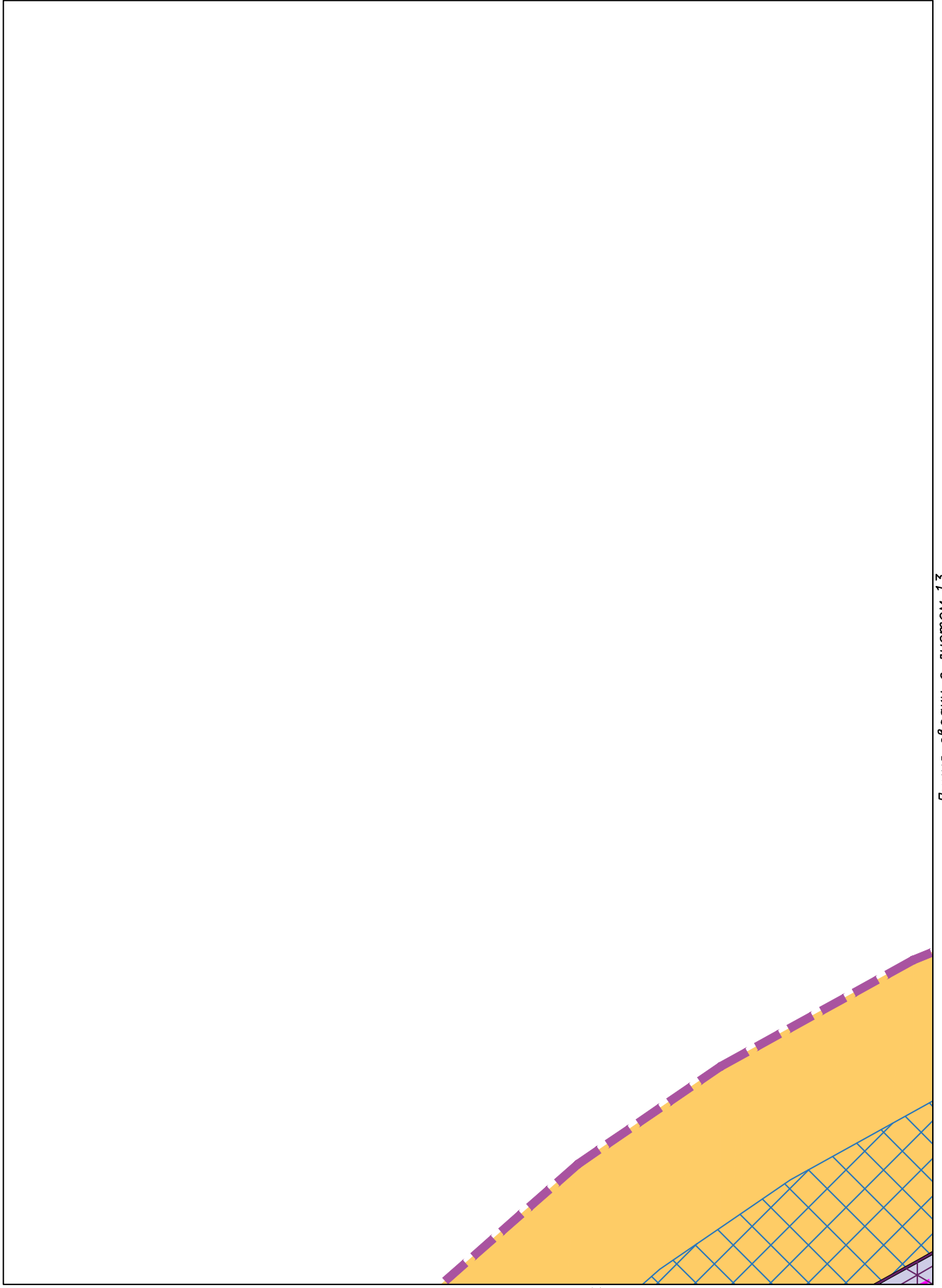
Линия сводки с листом 6

Линия сводки с листом 12

Инв.№ подл.	Подпись и дата	Взам.инв.№

Условные обозначения приведены на листе №1

← Камчатский край, Елизовский район →



Линия сводки с листом 13

Линия сводки с листом 11

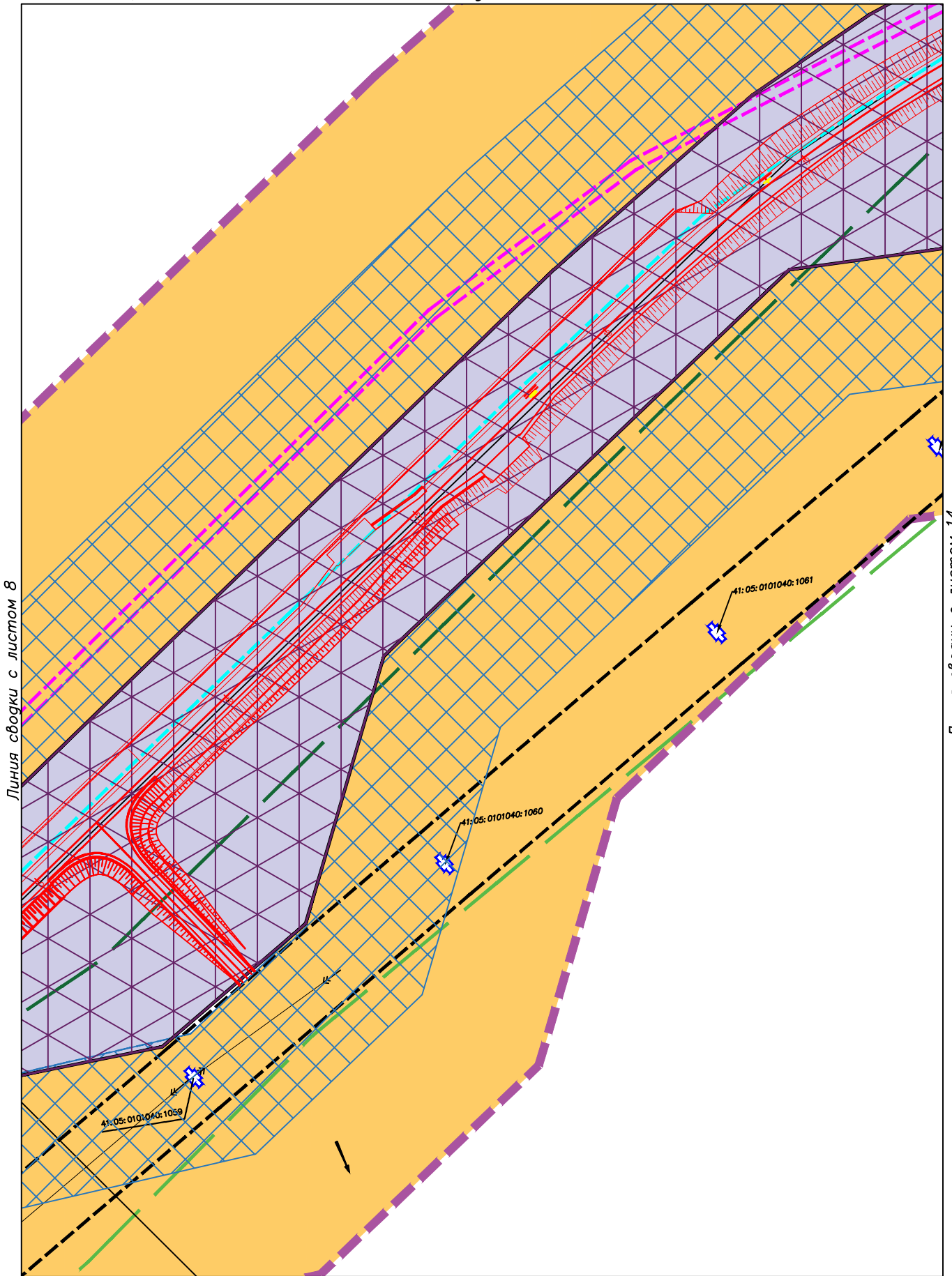
Условные обозначения приведены на листе №1

Инв.№ подл.	Подпись и дата	Взам.инв.№

--	--	--	--	--	--

Камчатский край, Елизовский район

Линия сводки с листом 10



Линия сводки с листом 12

Условные обозначения приведены на листе №1


Взам. инв. №

Подпись и дата

Инв. № подл.

Камчатский край, Елизовский район

Линия сводки с листом 11



Линия сводки с листом 9

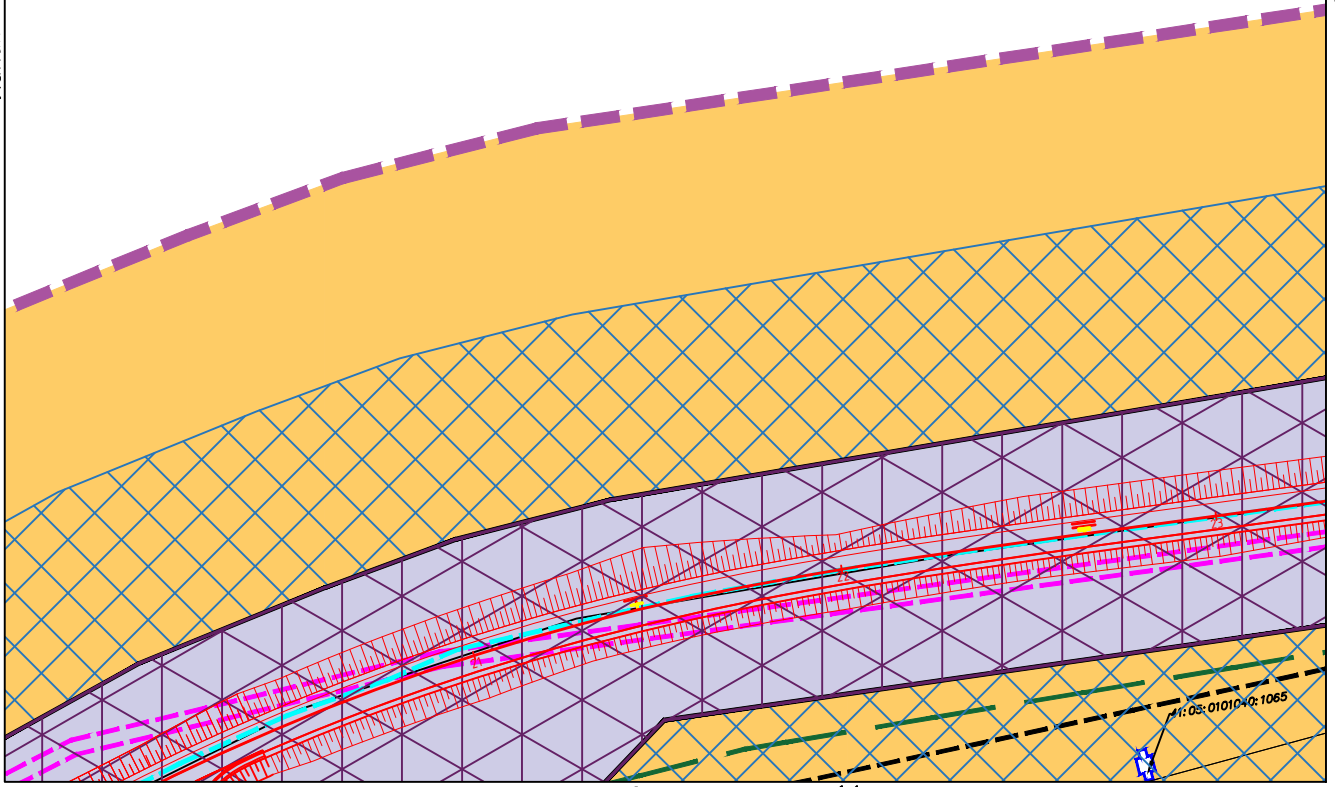
Инв.№ подл.	Подпись и дата	Взам.инв.№

Условные обозначения приведены на листе №1

Камчатский край, Елизовский район

Линия сводки с листом 10

Линия сводки с листом 15



Линия сводки с листом 14

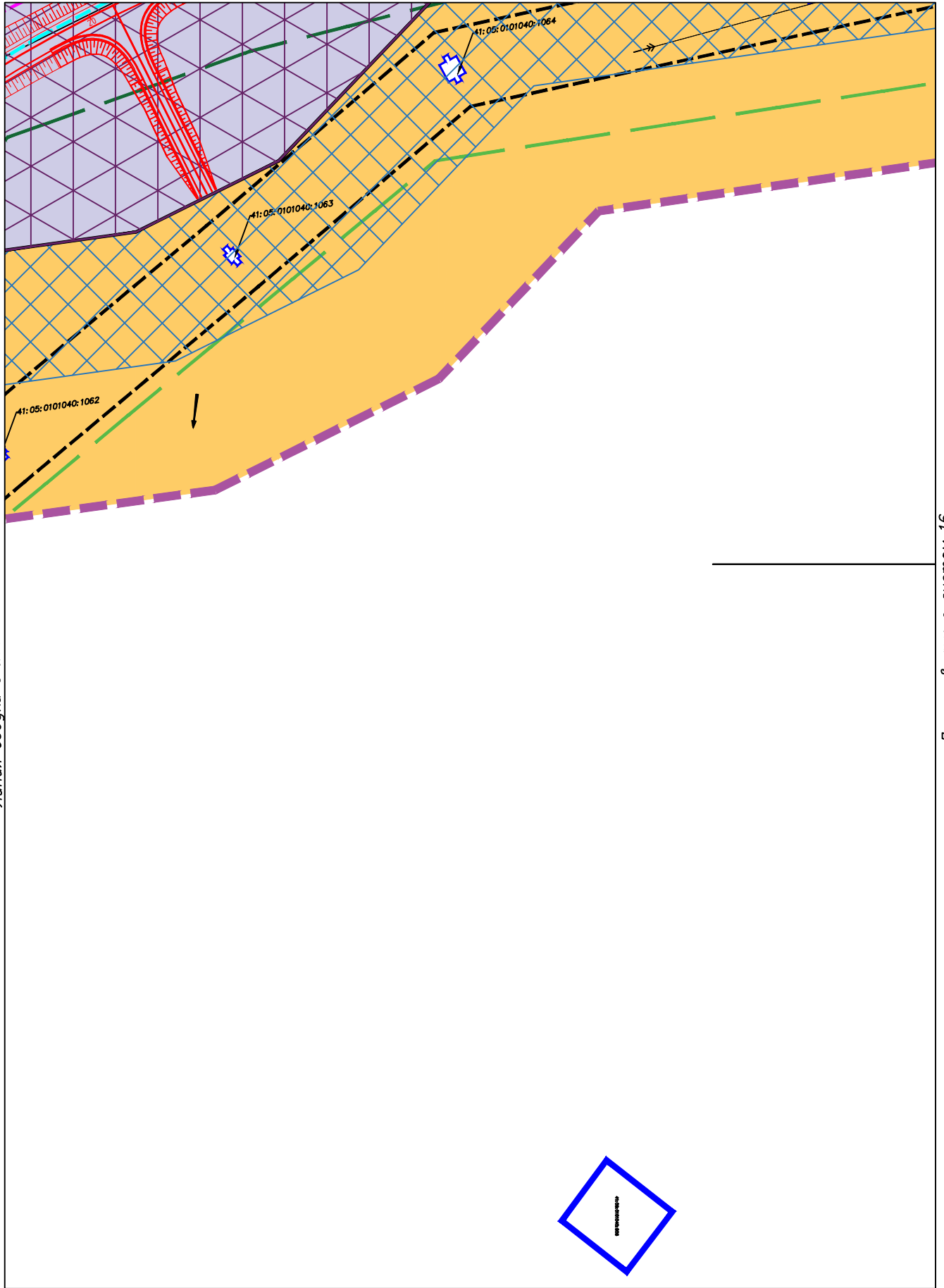
Условные обозначения приведены на листе №1

Инв.№ подл.	
Подпись и дата	
Взам. инв.№	

--	--	--	--	--	--

Камчатский край, Елизовский район

Линия сводки с листом 13



Линия сводки с листом 11

Линия сводки с листом 16

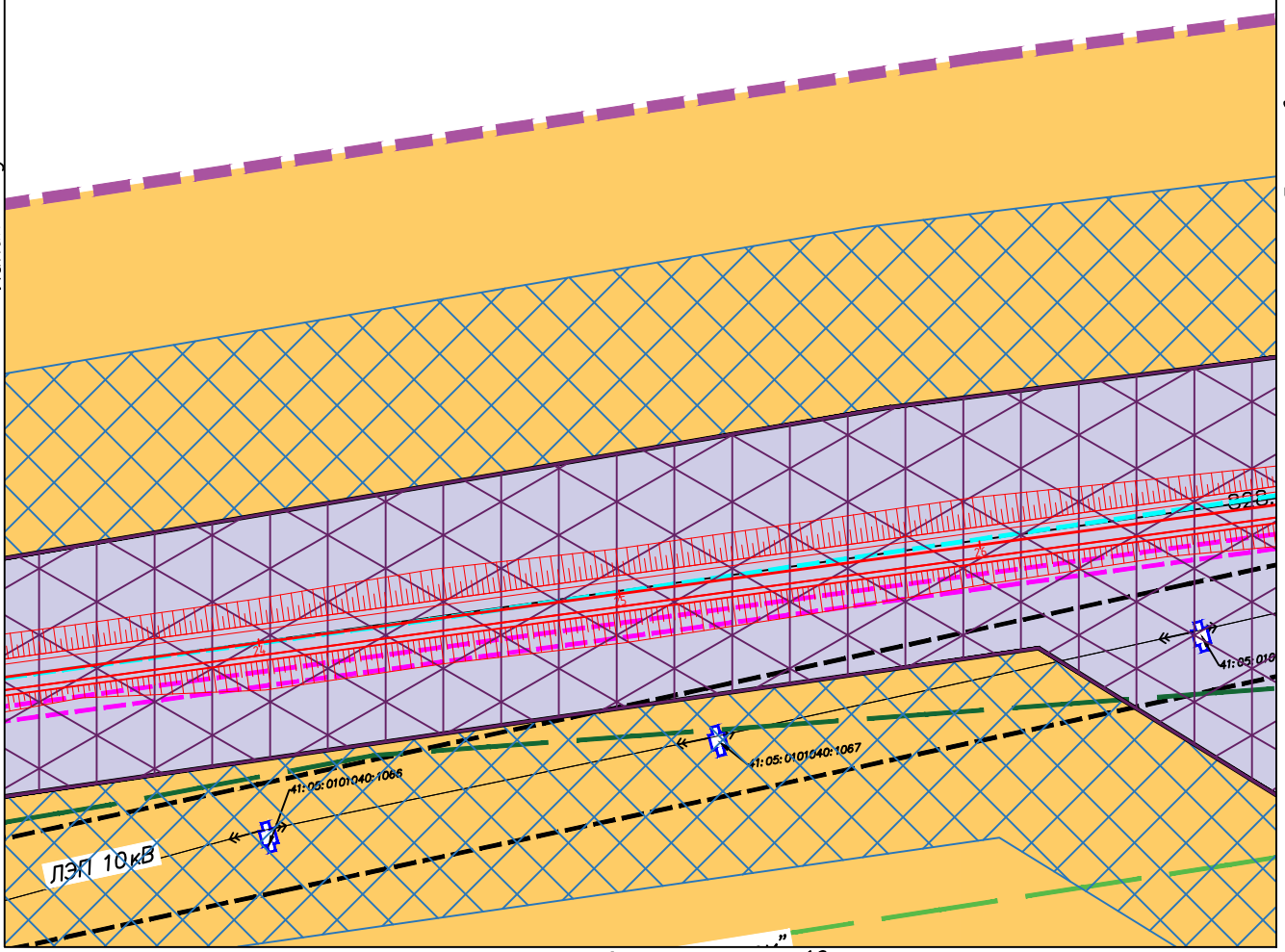
Инв.№ подл.	Подпись и дата	Взам.инв.№

Условные обозначения приведены на листе №1

Камчатский край, Елизовский район

Линия сводки с листом 13

Линия сводки с листом 17



Линия сводки с листом 16

Условные обозначения приведены на листе №1

Инв.№ подл.	
Подпись и дата	
Взам.инв.№	

--	--	--	--	--	--	--	--	--	--

Камчатский край, Елизовский район

Линия сводки с листом 15

ВОЛС ПАО "Ростелеком"

Линия сводки с листом 14

Линия сводки с листом 18

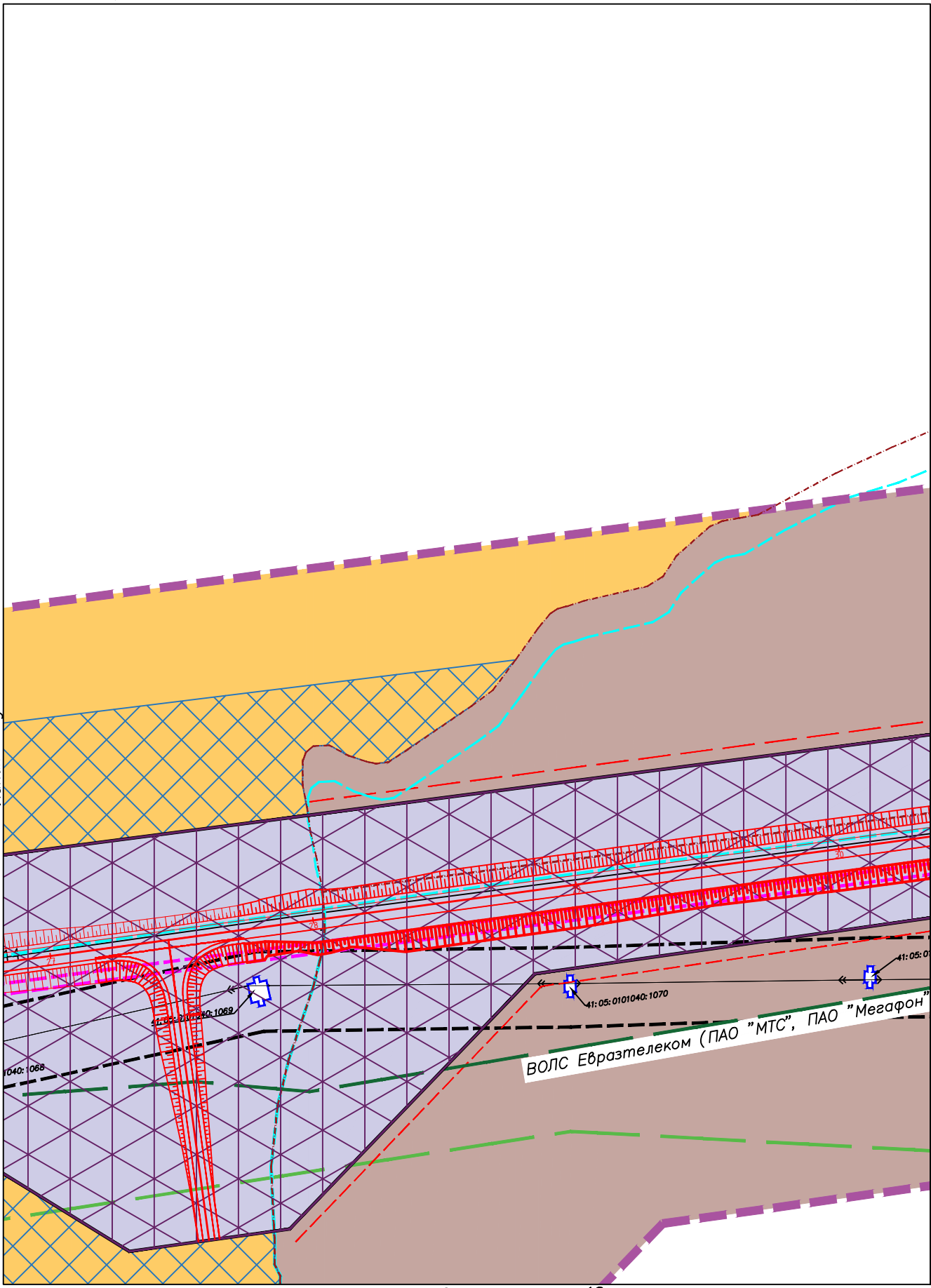
Инв.№ подл.	Подпись и дата	Взам.инв.№

Условные обозначения приведены на листе №1

← Камчатский край, Елизовский район →

Линия сводки с листом 15

Линия сводки с листом 19



Линия сводки с листом 18


Условные обозначения приведены на листе №1

Инв.№ подл.	Взам.инв.№
Подпись и дата	

--	--	--	--	--	--

Камчатский край, Елизовский район

Линия сводки с листом 17

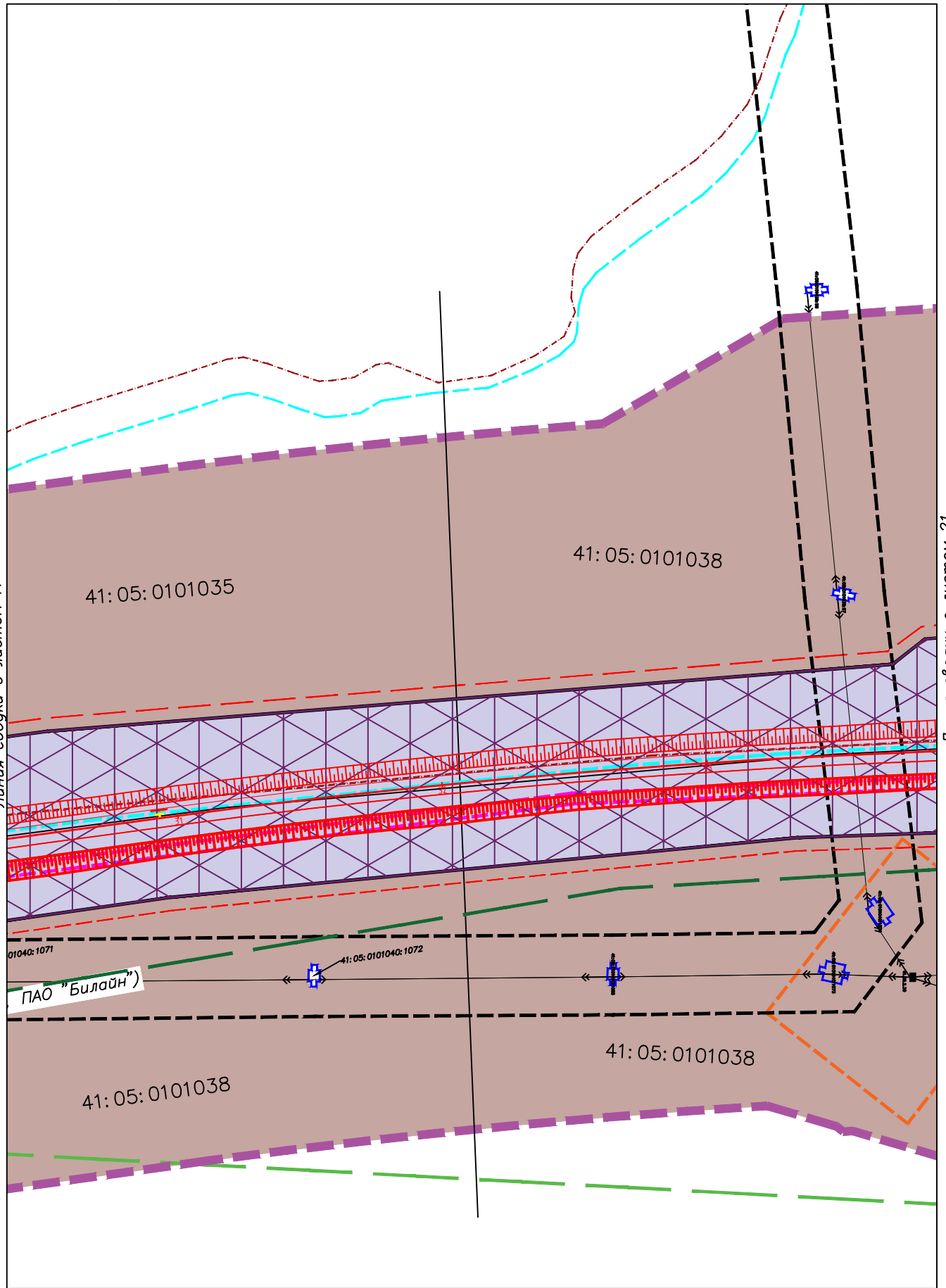


Линия сводки с листом 16

Инв.№ подл.	Подпись и дата	Взам.инв.№

Условные обозначения приведены на листе №1


← Камчатский край, Елизовский район →



Инв.№ подл.	Взам.инв.№	
Подпись и дата		

Условные обозначения приведены на листе №1

← Камчатский край, Елизовский район →



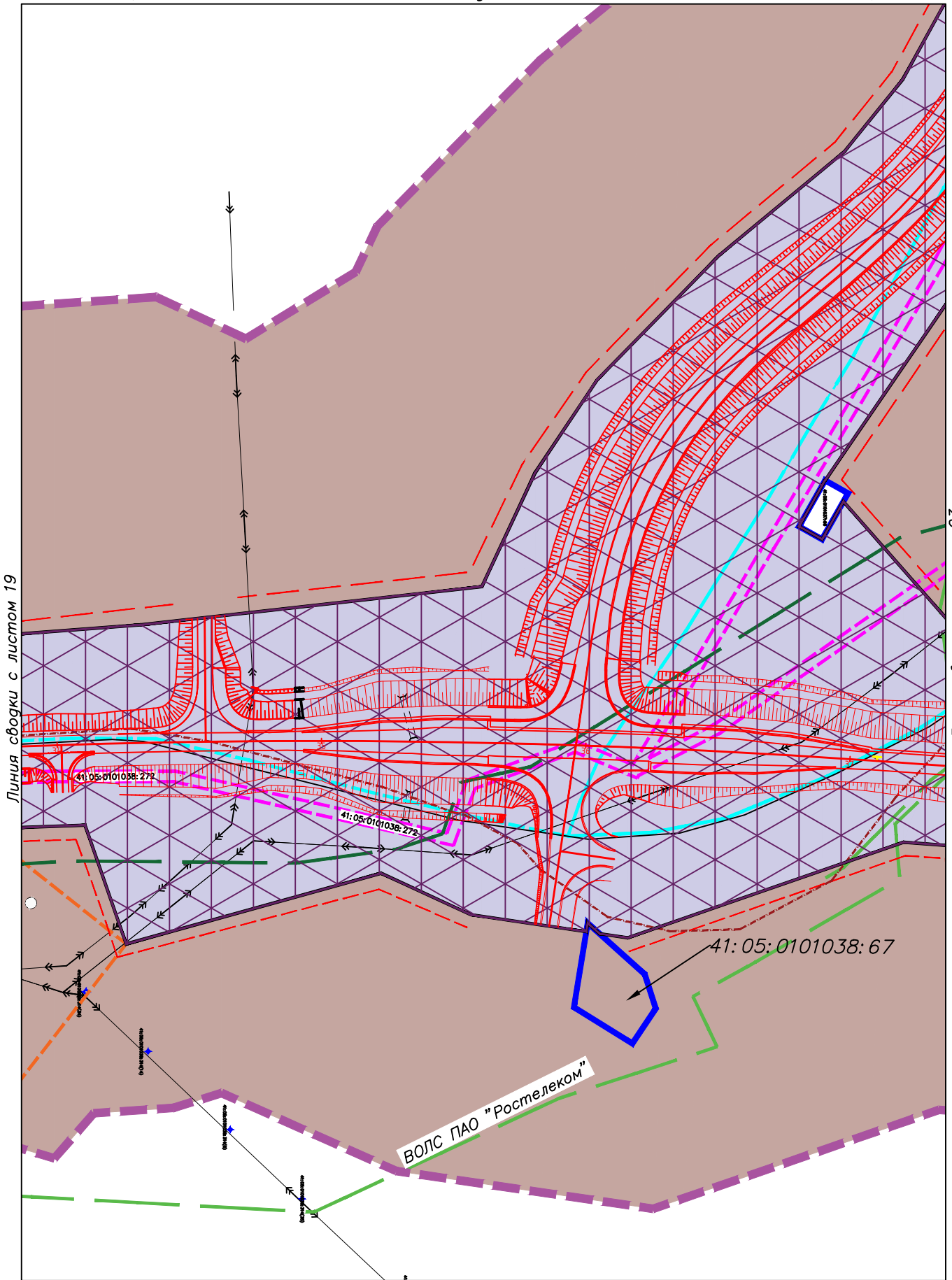
Инв.№ подл.	Подпись и дата	Взам.инв.№

Линия сводки с листом 21

Условные обозначения приведены на листе №1

Камчатский край, Елизовский район

Линия сводки с листом 20



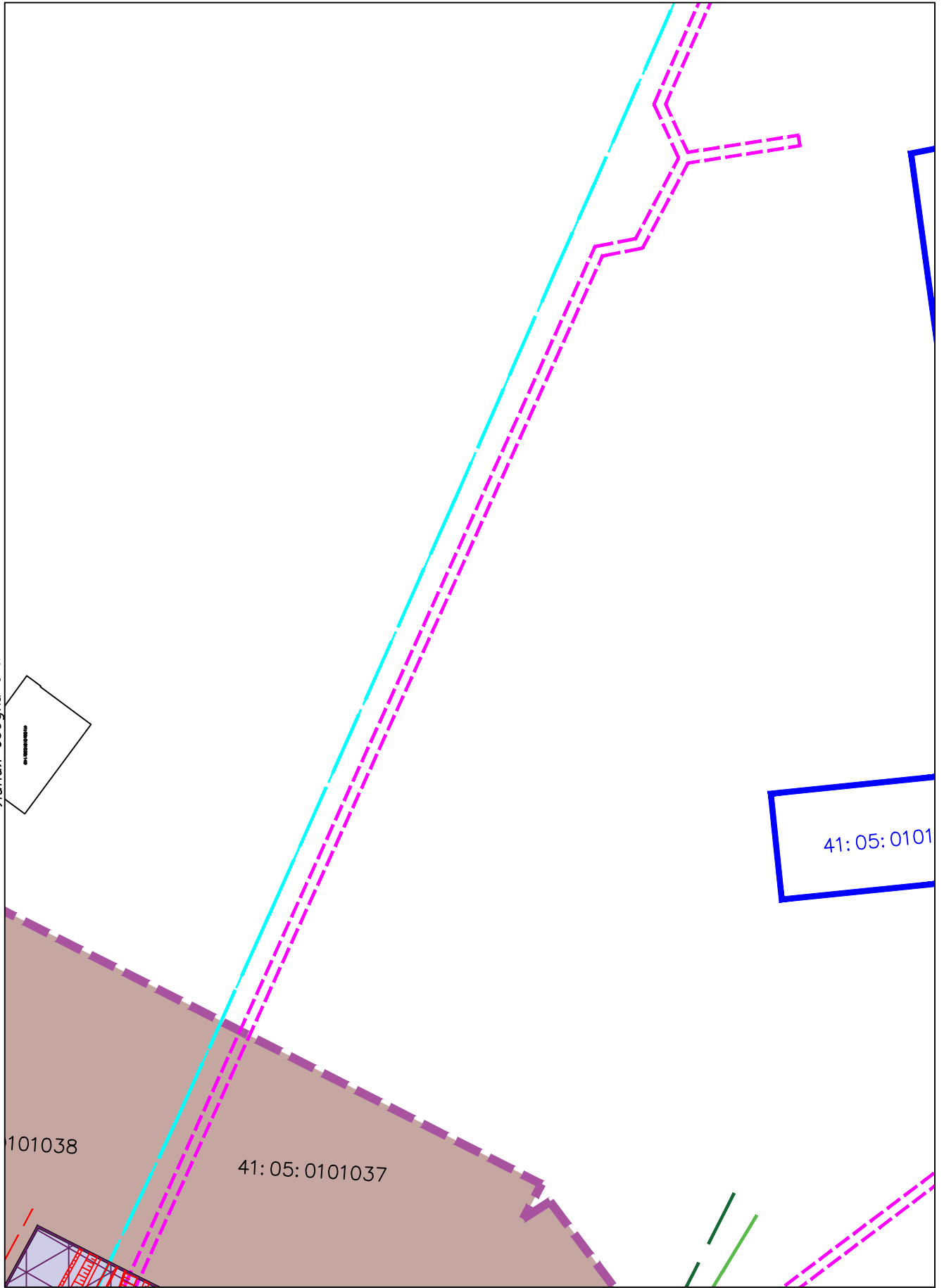
Линия сводки с листом 19

Линия сводки с листом 23

Инв.№ подл.	Подпись и дата	Взам.инв.№

Условные обозначения приведены на листе №1

Камчатский край, Елизовский район

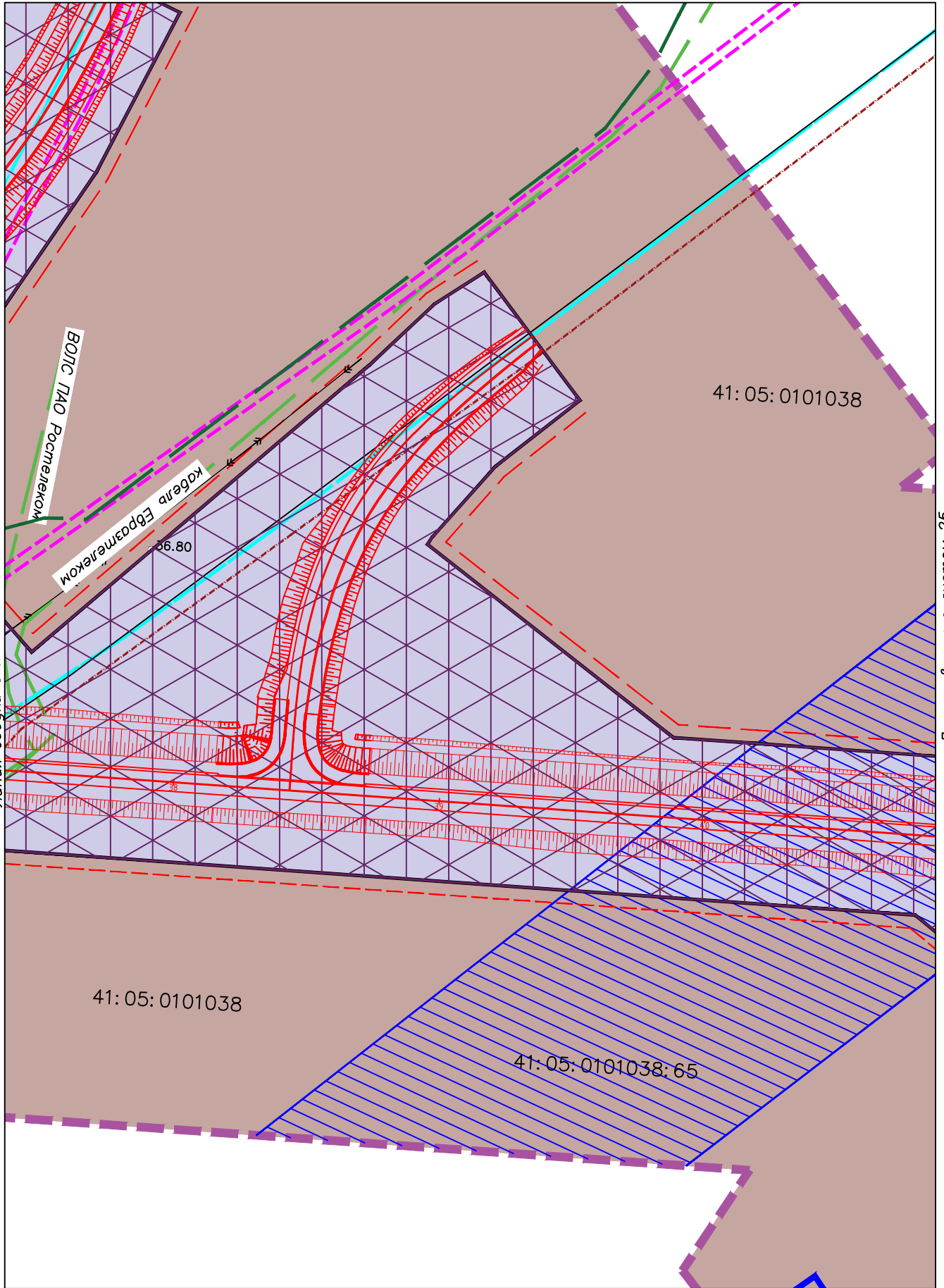


Инв.№ подл.	Подпись и дата	Взам.инв.№

--	--	--	--	--	--	--	--	--	--

Камчатский край, Елизовский район

Линия сводки с листом 22



Линия сводки с листом 21

Линия сводки с листом 25

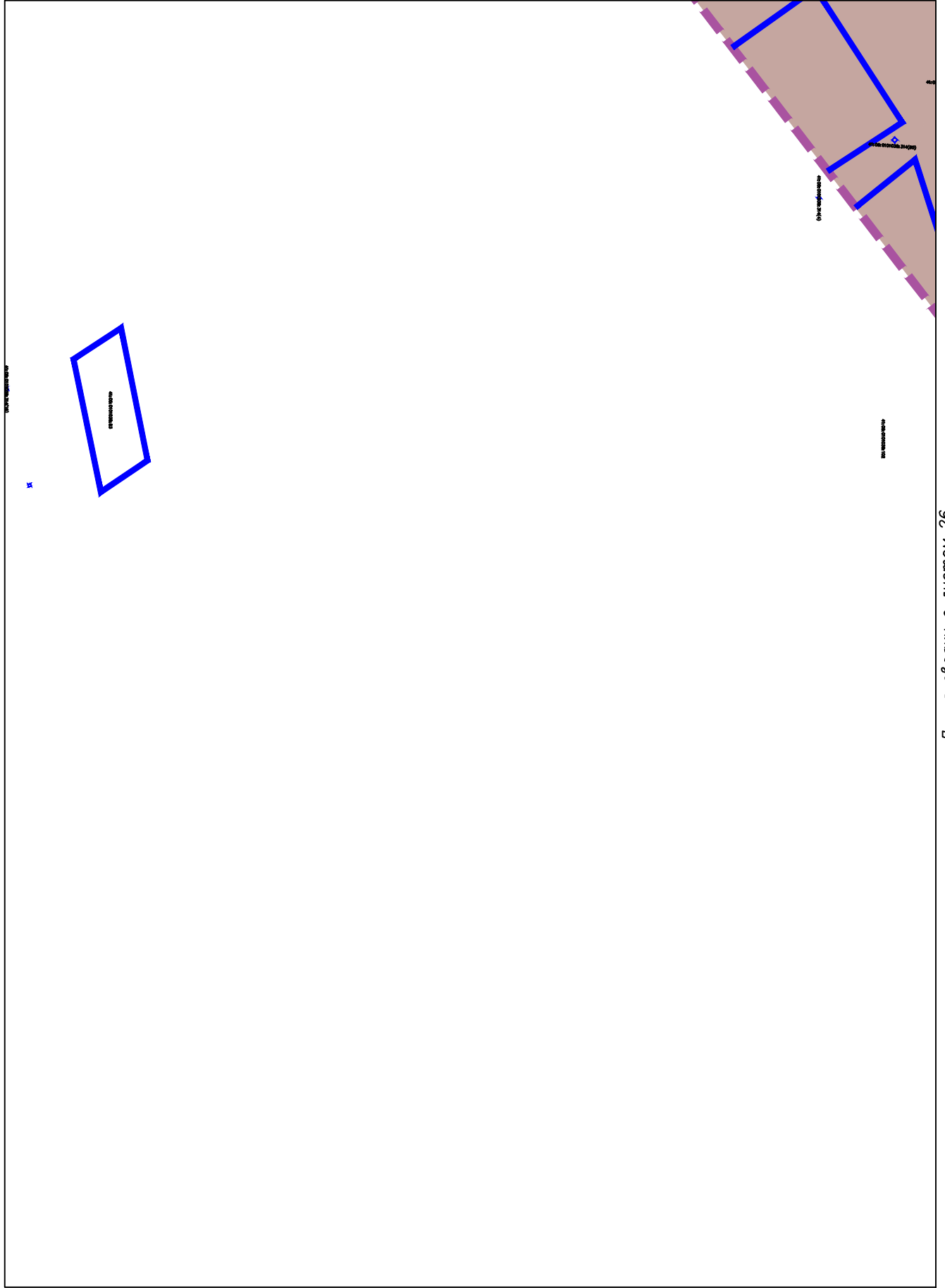
Линия сводки с листом 24

Условные обозначения приведены на листе №1

Инв.№ подл.	
Подпись и дата	
Взам. инв.№	

Камчатский край, Елизовский район

Линия сводки с листом 23



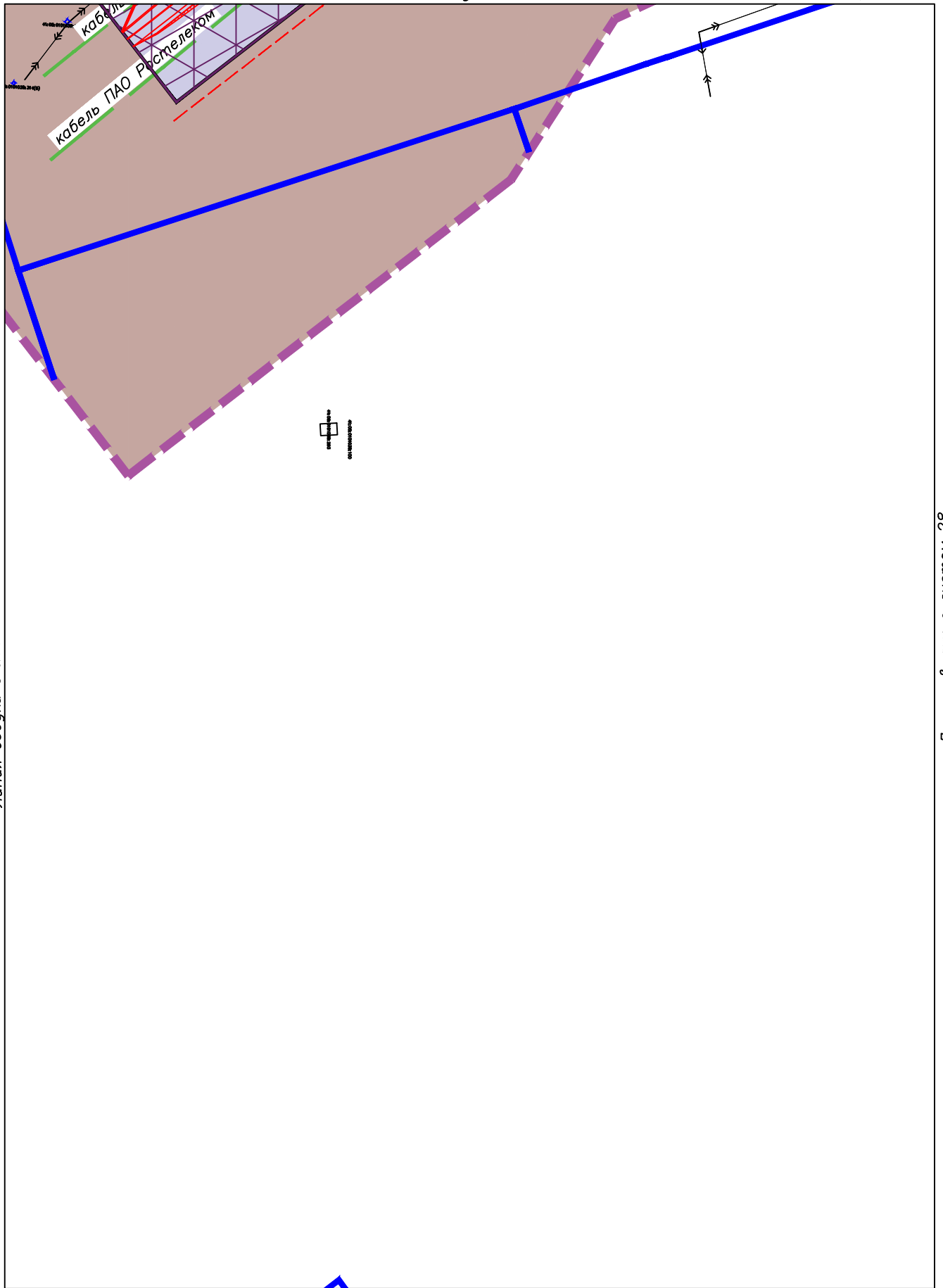
Линия сводки с листом 26

Инв.№ подл.	Подпись и дата	Взам.инв.№

Условные обозначения приведены на листе №1

Камчатский край, Елизовский район

Линия сводки с листом 25



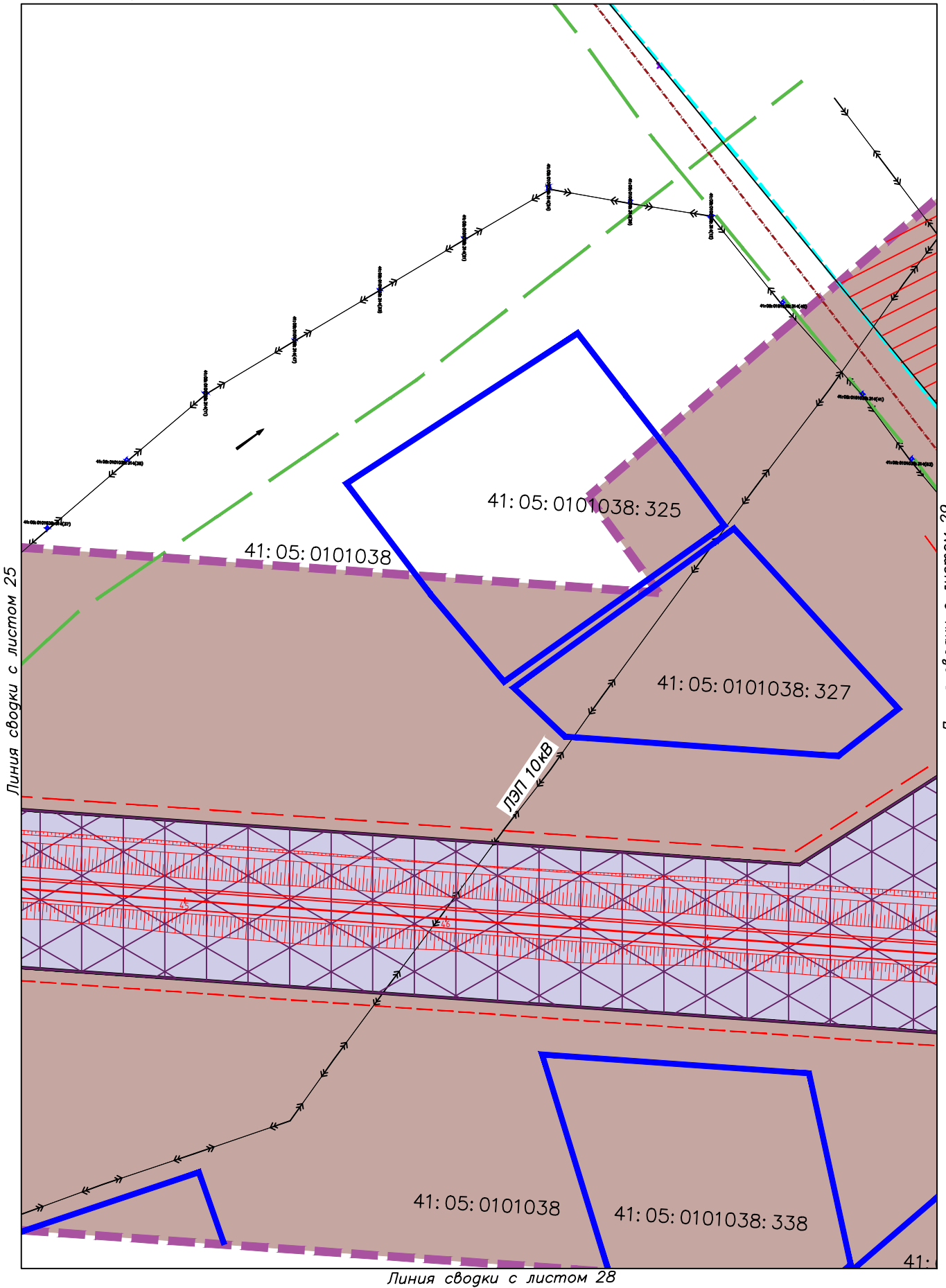
Линия сводки с листом 24

Линия сводки с листом 28

Инв.№ подл.	Подпись и дата	Взам.инв.№

Условные обозначения приведены на листе №1

Камчатский край, Елизовский район

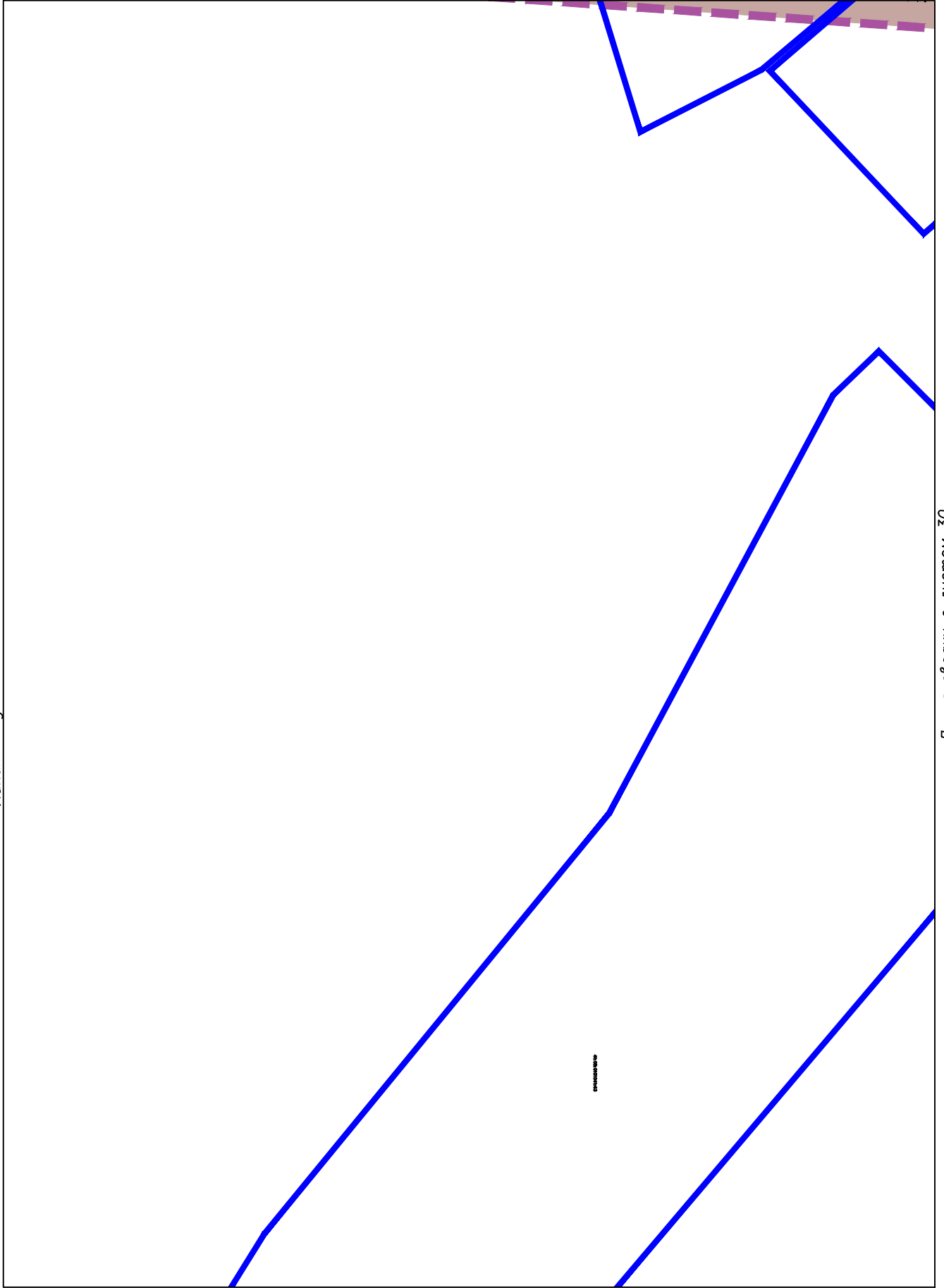


Инв.№ подл.	Взам.инв.№
Подпись и дата	

Условные обозначения приведены на листе №1

Камчатский край, Елизовский район

Линия сводки с листом 27

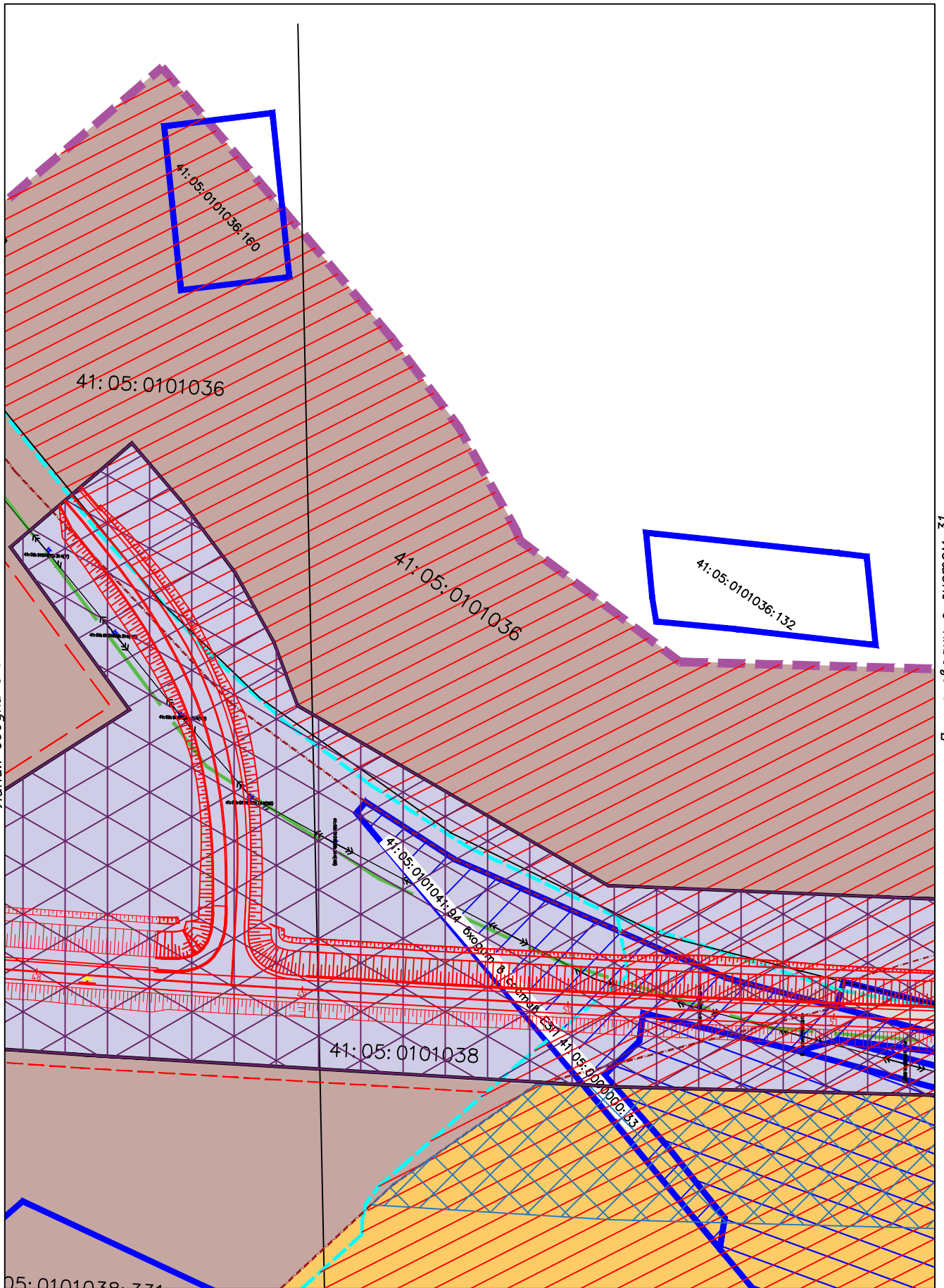


Линия сводки с листом 30

Инв.№ подл.	Подпись и дата	Взам.инв.№

Условные обозначения приведены на листе №1

Камчатский край, Елизовский район



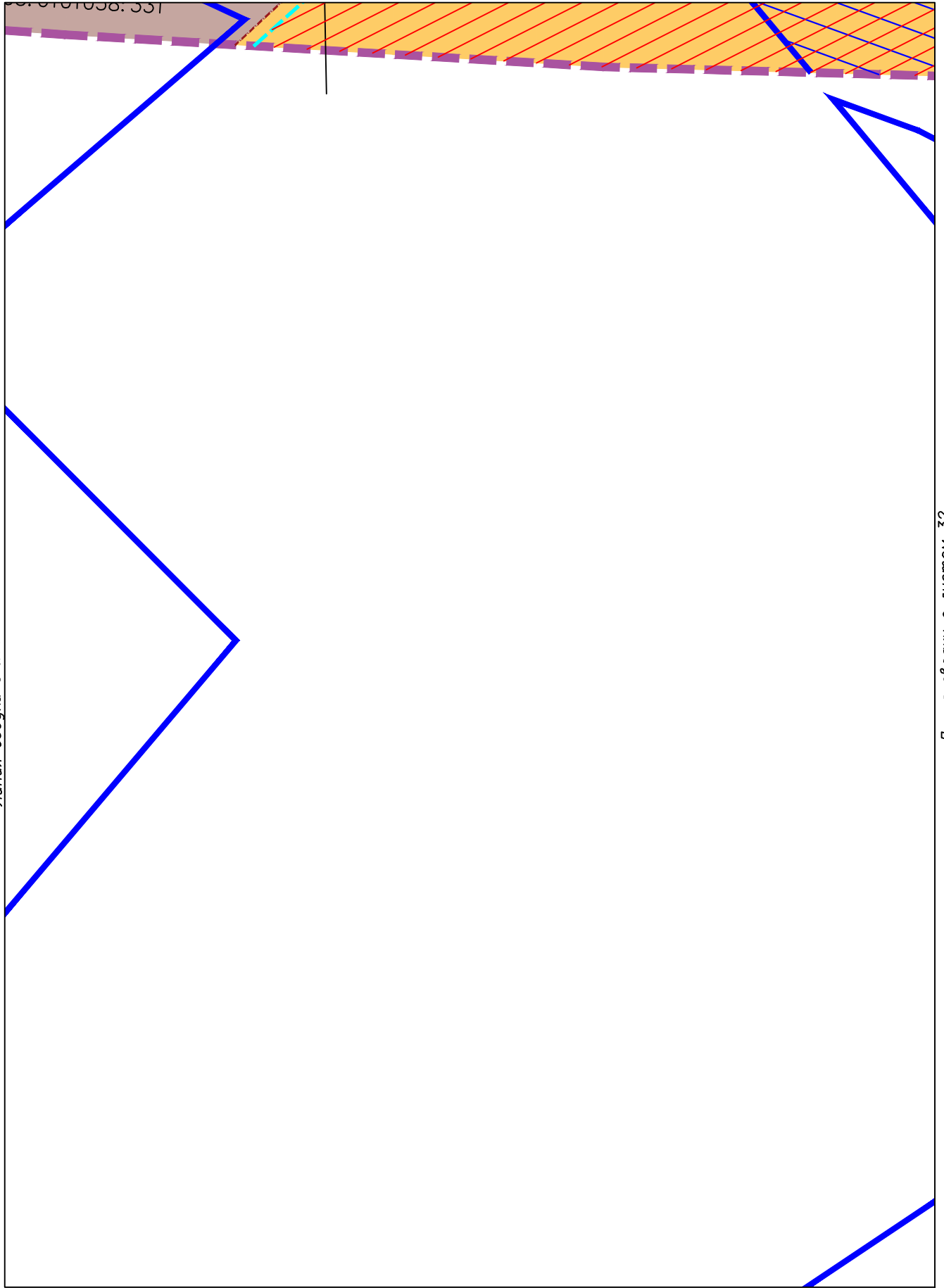
Инв.№ подл.	Взам.инв.№
	Подпись и дата

Линия сводки с листом 30

Условные обозначения приведены на листе №1

Камчатский край, Елизовский район

Линия сводки с листом 29



Линия сводки с листом 28

Линия сводки с листом 32


Инв.№ подл.	Подпись и дата	Взам.инв.№

Условные обозначения приведены на листе №1

← Камчатский край, Елизовский район →

Линия сводки с листом 29

Линия сводки с листом 33



Линия сводки с листом 32

Условные обозначения приведены на листе №1

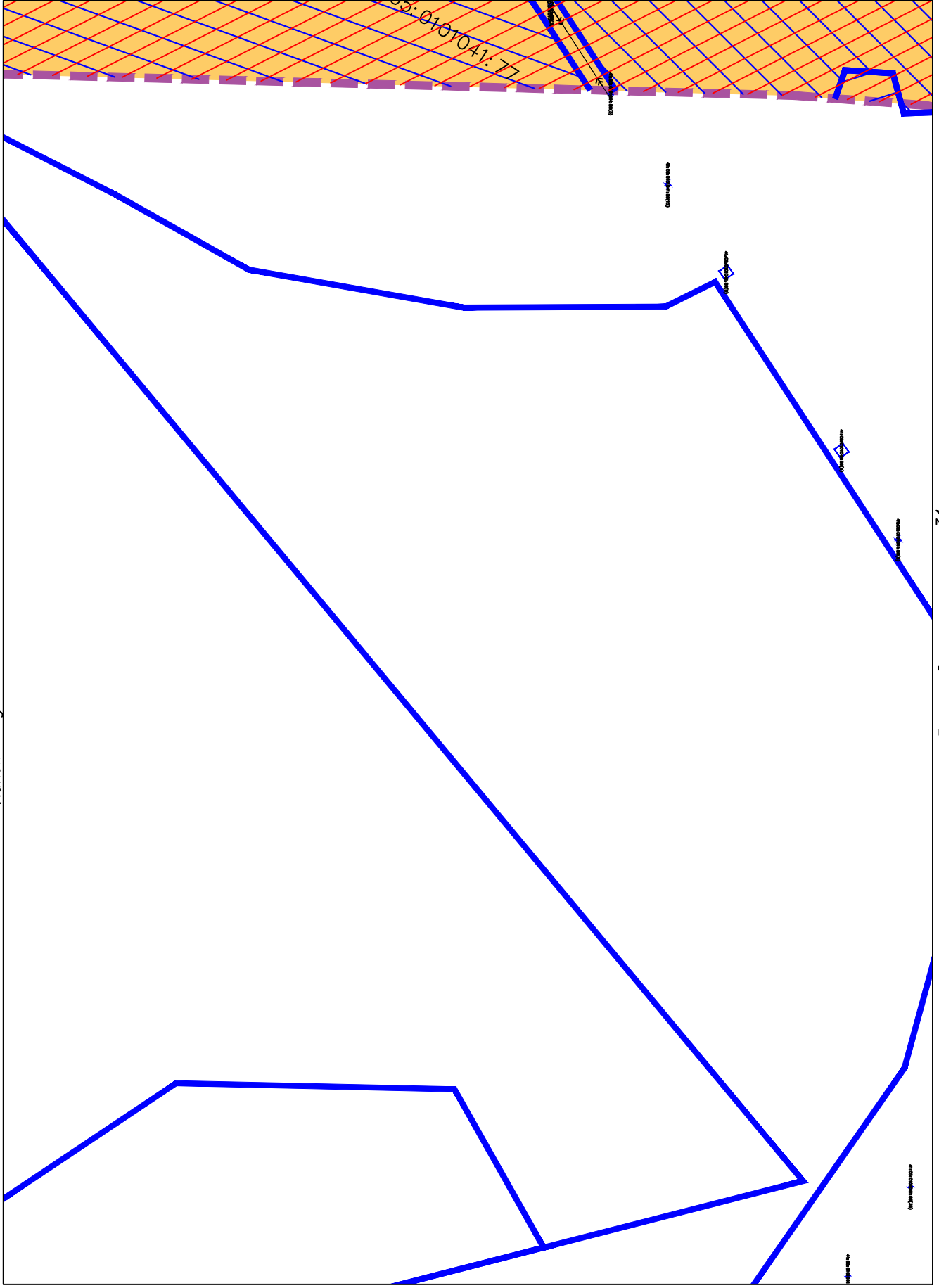
Инв.№ подл.	Подпись и дата	Взам.инв.№

--	--	--	--	--	--

Камчатский край, Елизовский район

Линия сводки с листом 31

03:0101041:77



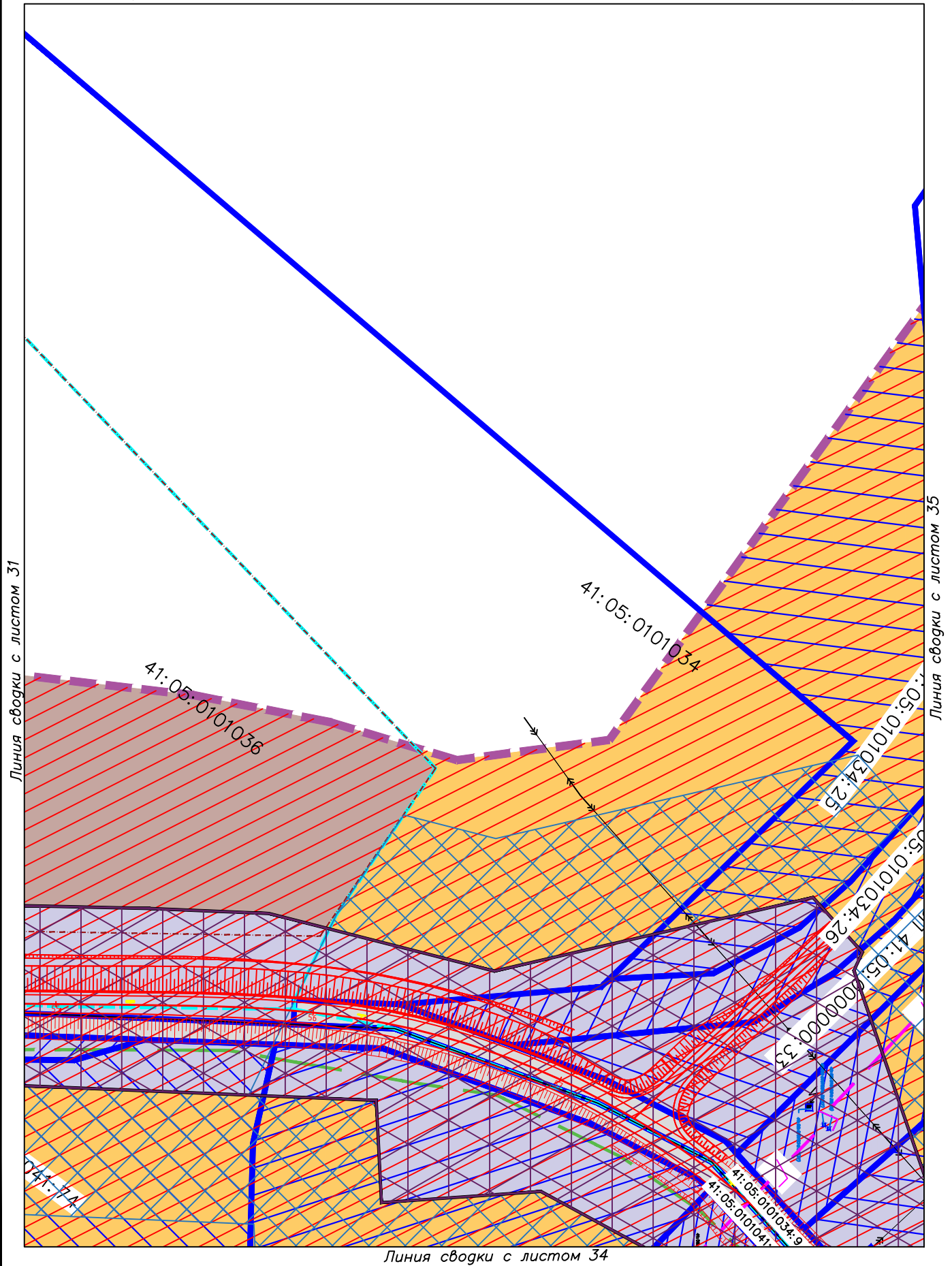
Линия сводки с листом 30

Линия сводки с листом 34

Инв.№ подл.	Подпись и дата	Взам.инв.№

Условные обозначения приведены на листе №1

Камчатский край, Елизовский район



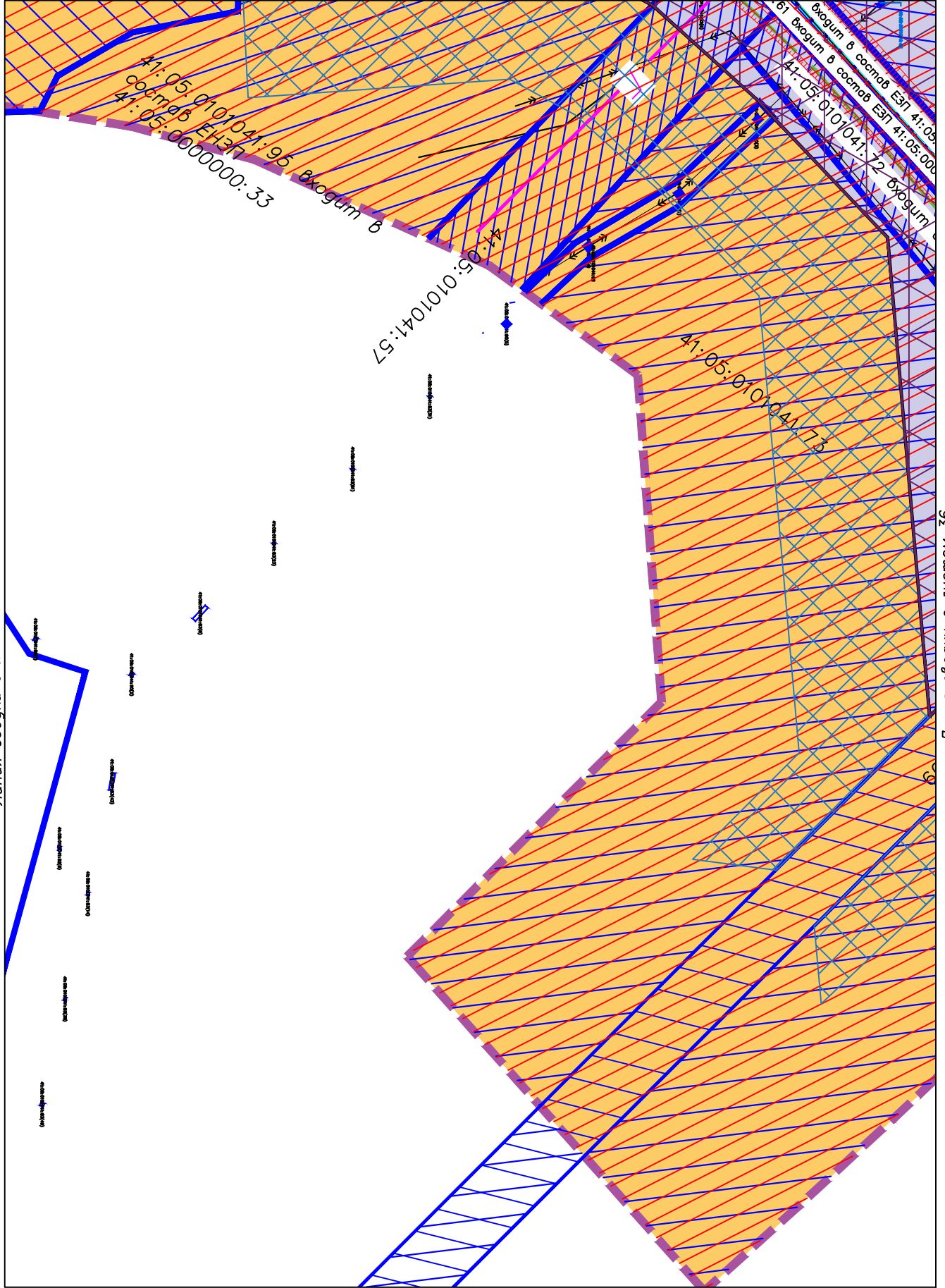
Инв.№ подл.	Подпись и дата	Взам.инв.№

Линия сводки с листом 34

Условные обозначения приведены на листе №1

Камчатский край, Елизовский район

Линия сводки с листом 33



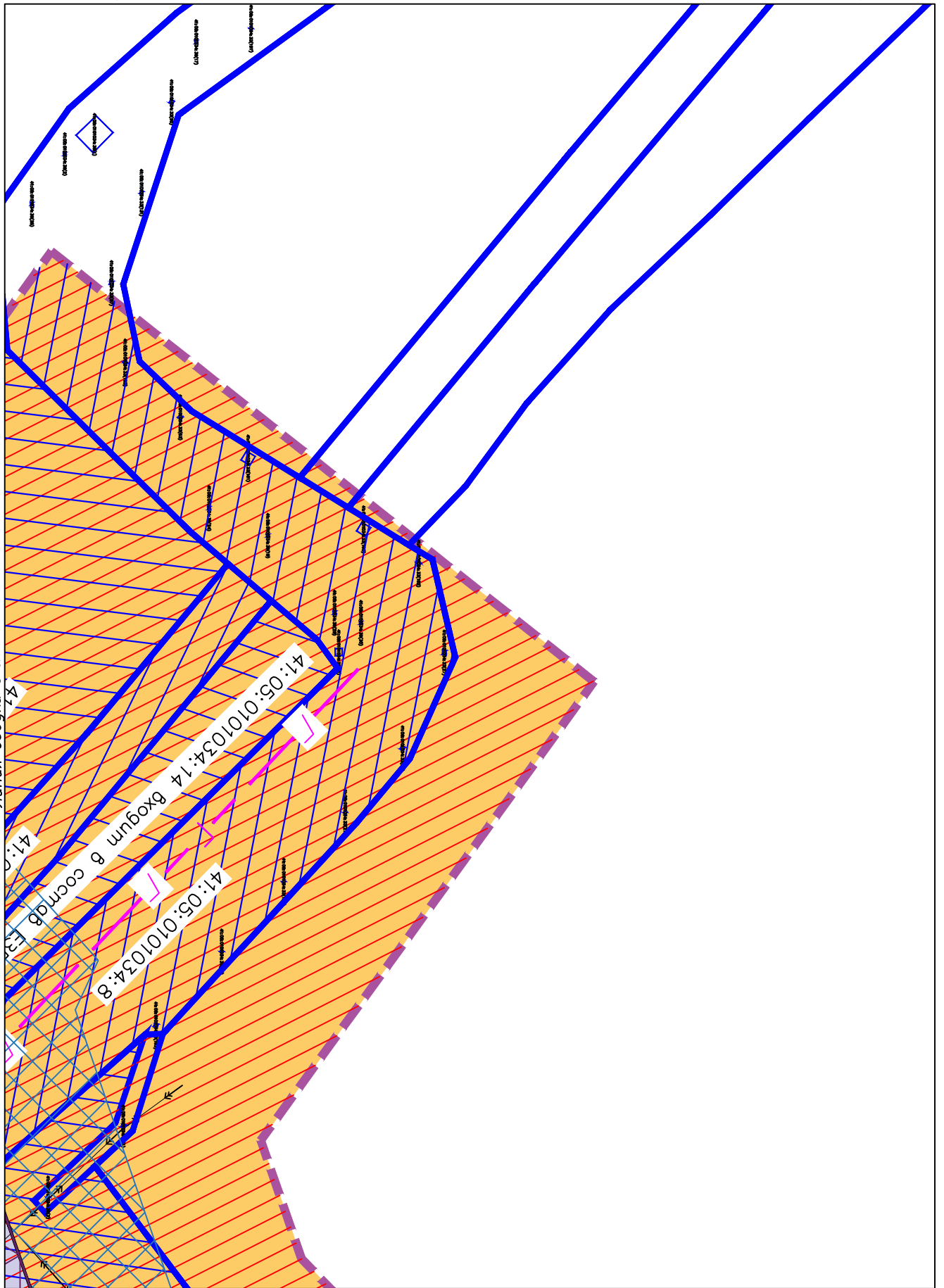
Линия сводки с листом 32

Линия сводки с листом 36

Инв.№ подл.	Подпись и дата	Взам. инв.№

Условные обозначения приведены на листе №1

Камчатский край, Елизовский район



Линия сводки с листом 36

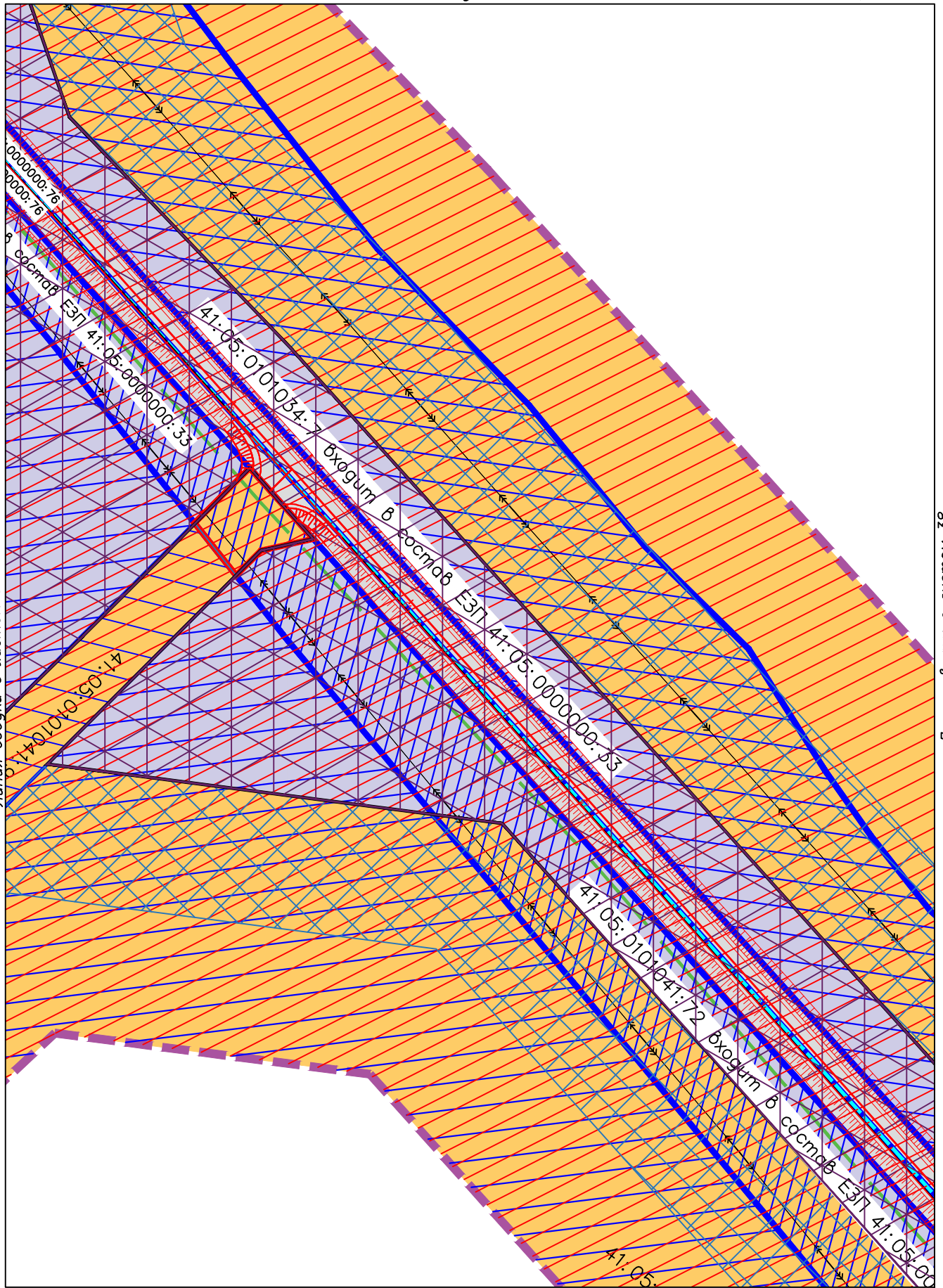
Условные обозначения приведены на листе №1

Инв.№ подл.	Подпись и дата	Взам.инв.№

--	--	--	--	--	--

Камчатский край, Елизовский район

Линия сводки с листом 35



Линия сводки с листом 34

Линия сводки с листом 38

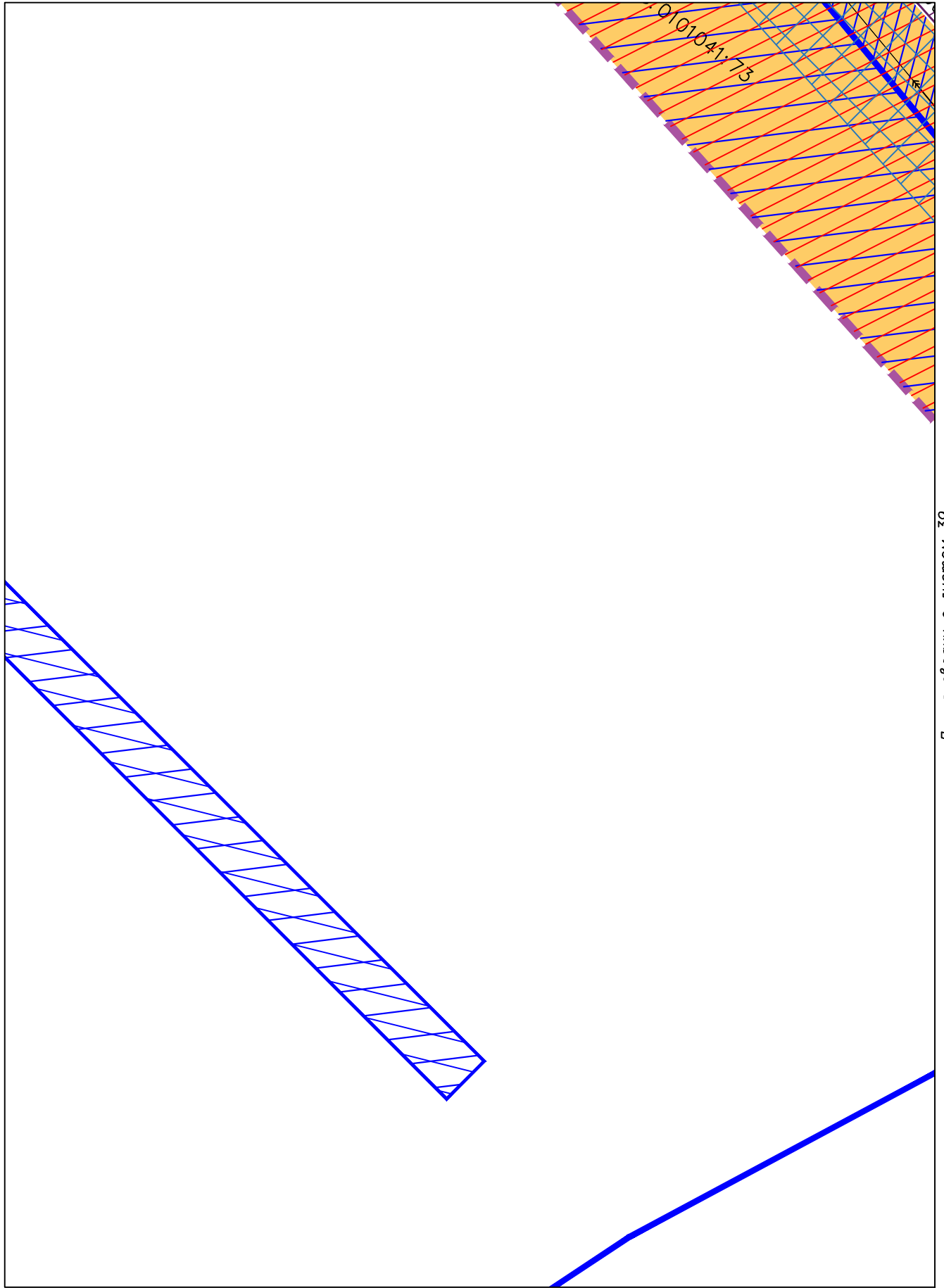
Линия сводки с листом 37

Условные обозначения приведены на листе №1

Инд.№ подл.	Подпись и дата	Взам.инв.№

Камчатский край, Елизовский район

Линия сводки с листом 36



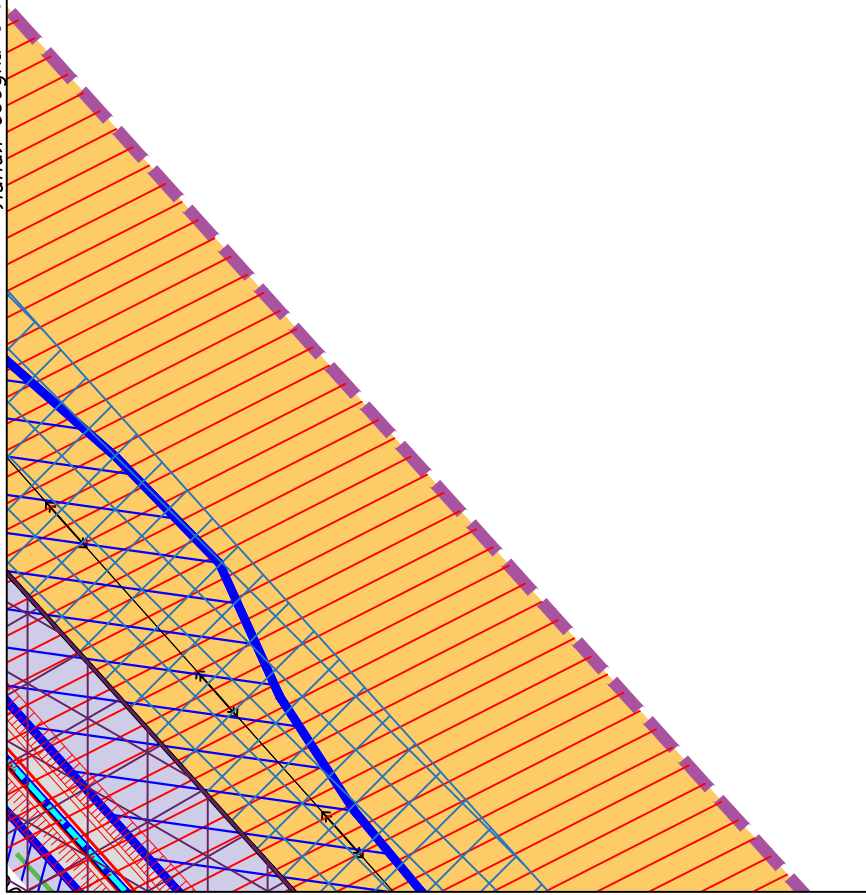
Линия сводки с листом 39

Инв.№ подл.	Подпись и дата	Взам.инв.№

Условные обозначения приведены на листе №1

Камчатский край, Елизовский район

Линия сводки с листом 36



Линия сводки с листом 39


Условные обозначения приведены на листе №1

Инв.№ подл.	Подпись и дата	Взам.инв.№

--	--	--	--	--	--

Камчатский край, Елизовский район

Линия сводки с листом 38



Линия сводки с листом 37

Линия сводки с листом 41

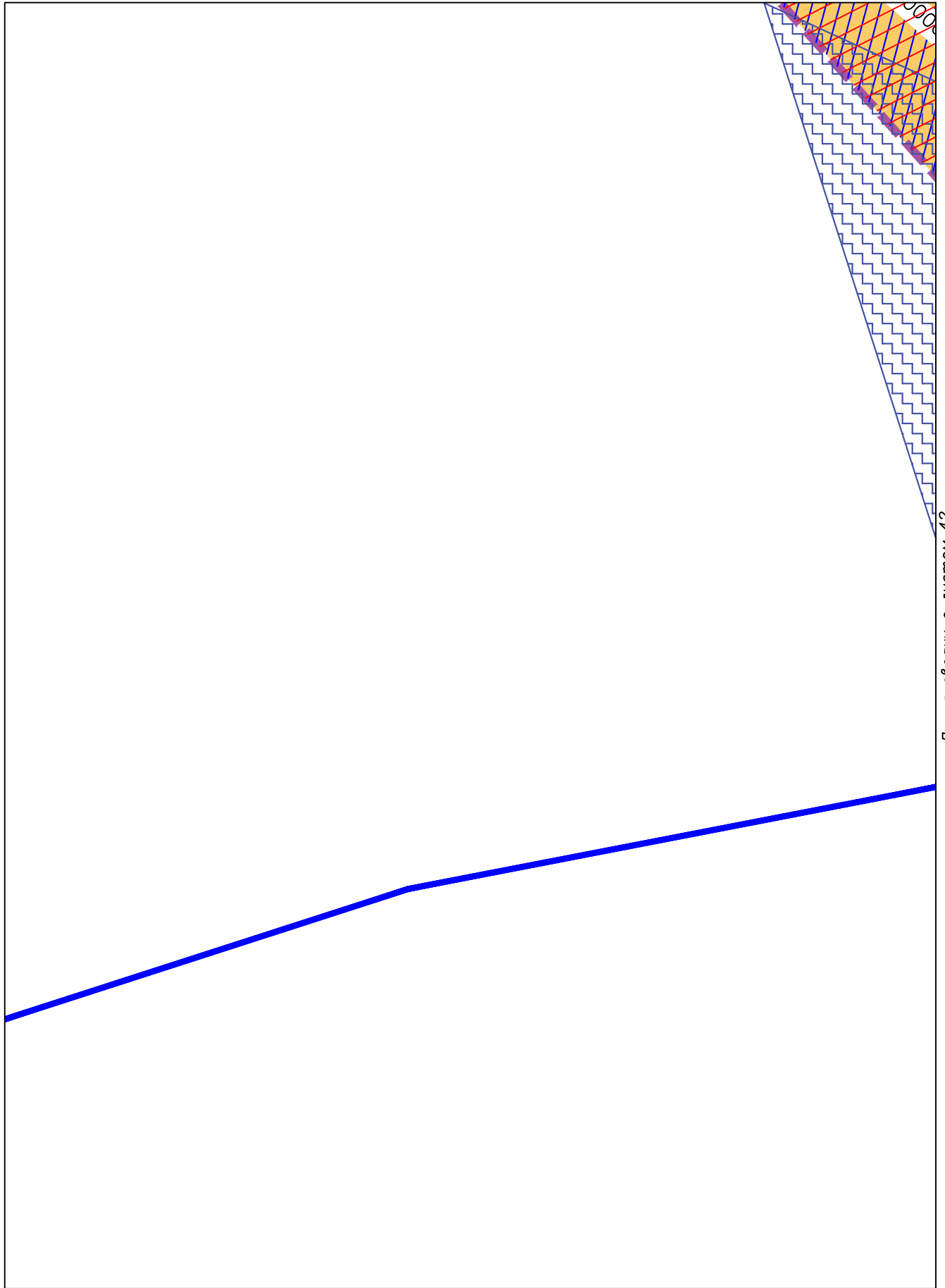
Линия сводки с листом 40

Условные обозначения приведены на листе №1

Инв.№ подл.	Подпись и дата	Взам.инв.№

Камчатский край, Елизовский район

Линия сводки с листом 39




Линия сводки с листом 42

Инв.№ подл.	Подпись и дата	Взам.инв.№

Условные обозначения приведены на листе №1

Камчатский край, Елизовский район



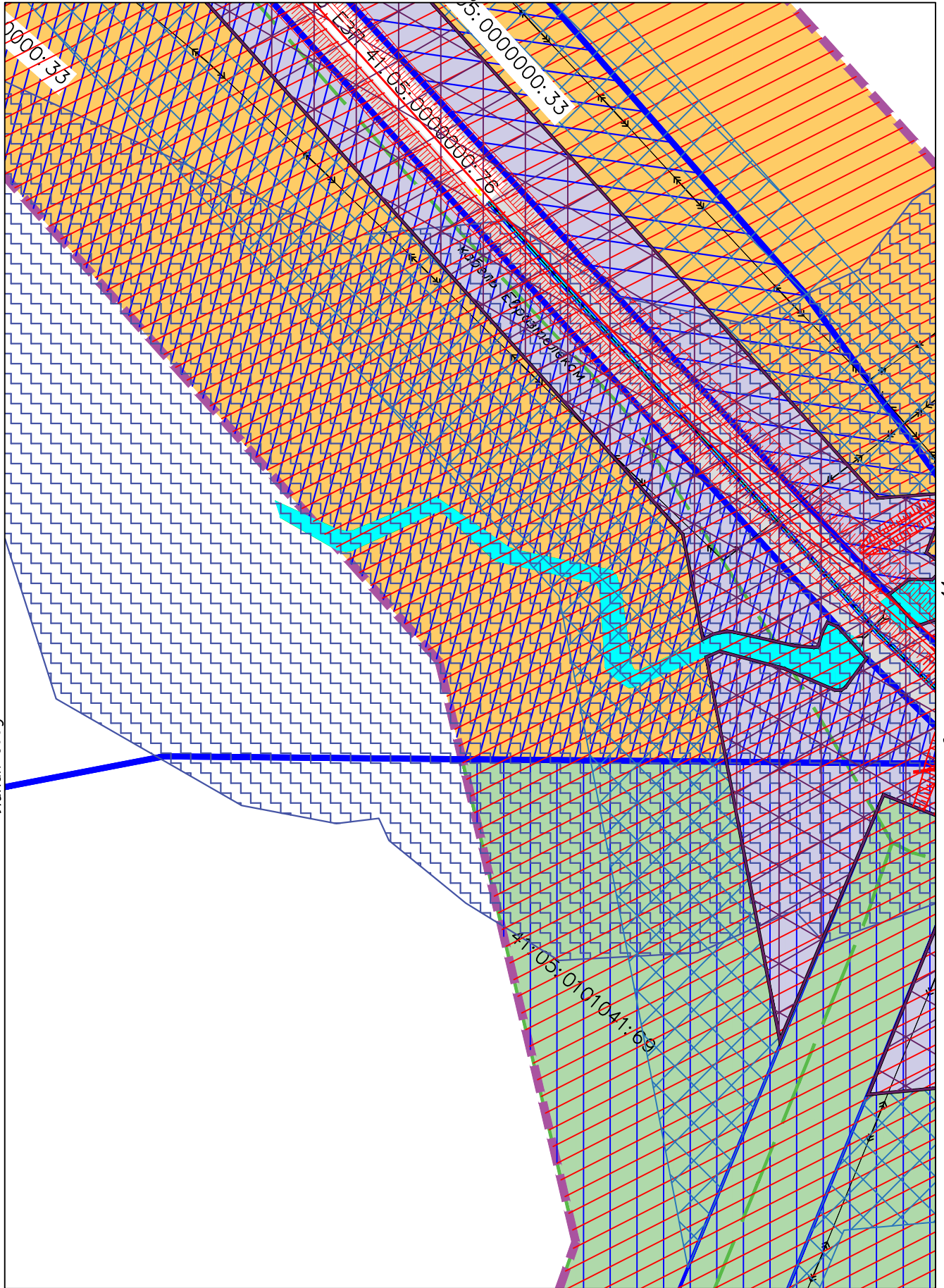
Инв.№ подл.	Подпись и дата	Взам. инв.№

Линия сводки с листом 42

Условные обозначения приведены на листе №1

Камчатский край, Елизовский район

Линия сводки с листом 41



Линия сводки с листом 40

Линия сводки с листом 44

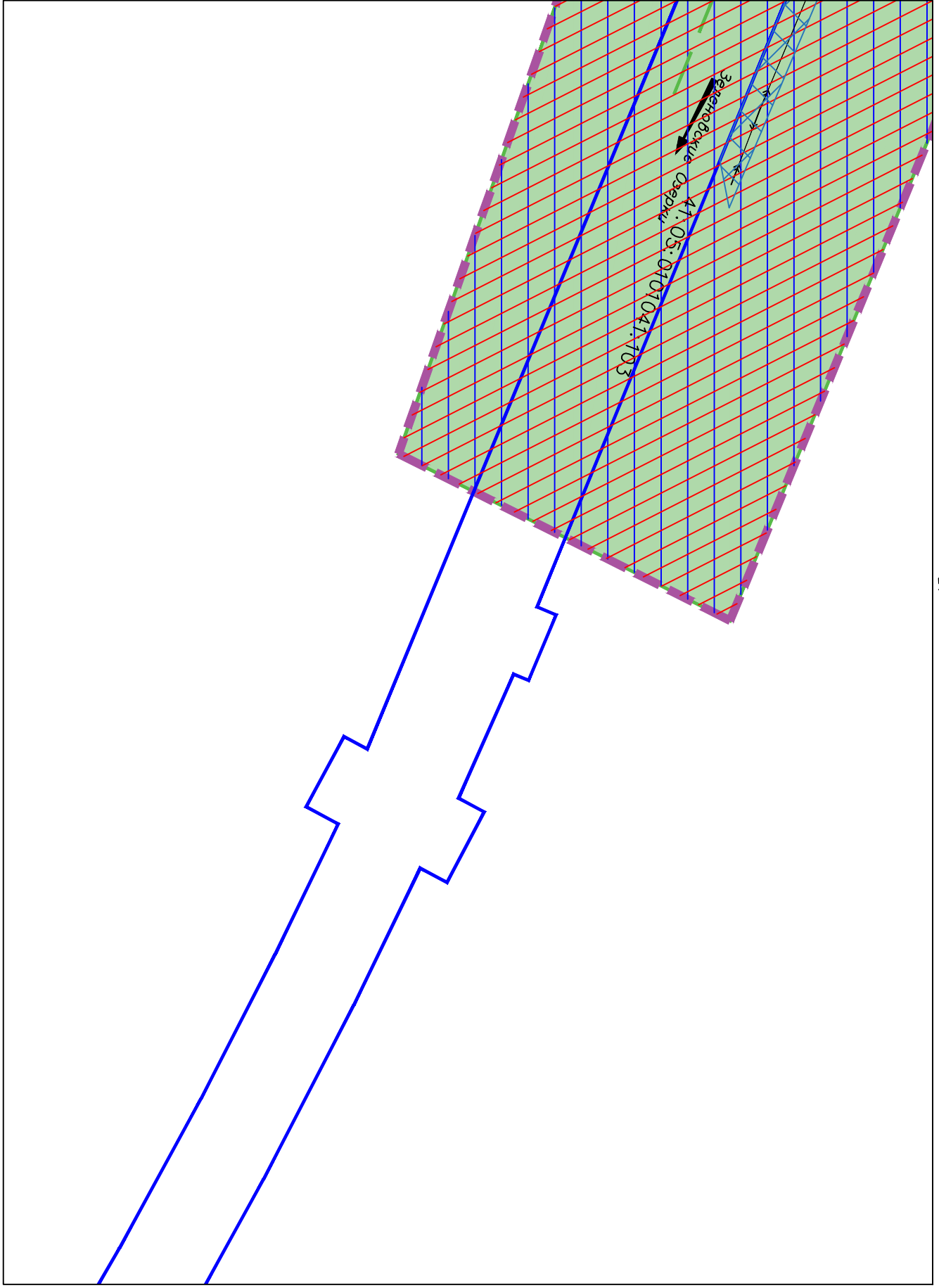
Линия сводки с листом 43

Условные обозначения приведены на листе №1

Инв.№ подл.	Подпись и дата	Взам.инв.№

Камчатский край, Елизовский район

Линия сводки с листом 42

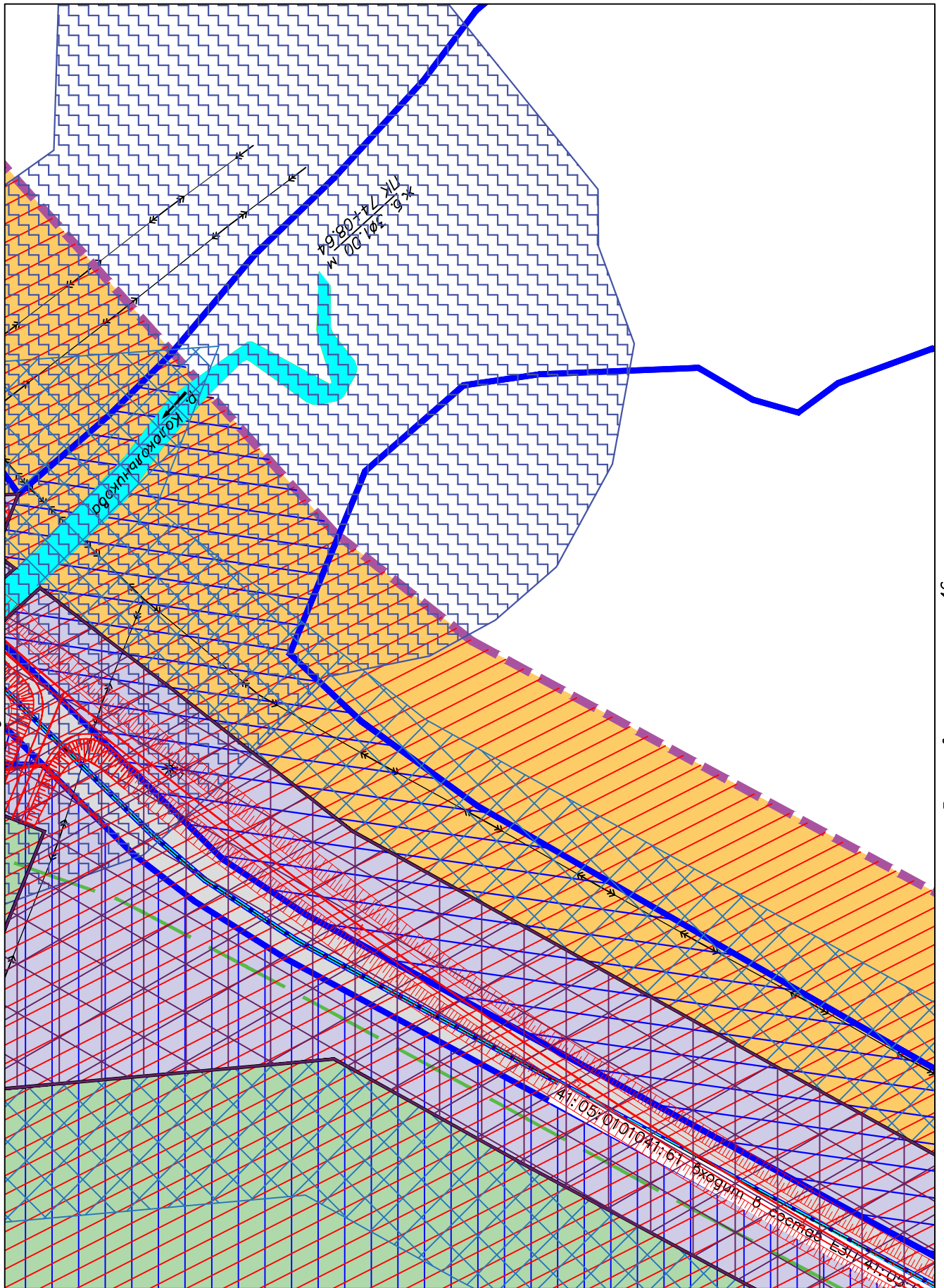


Линия сводки с листом 45

Инв.№ подл.	Подпись и дата	Взам.инв.№

Условные обозначения приведены на листе №1

Камчатский край, Елизовский район



Линия сводки с листом 42

Линия сводки с листом 46

Линия сводки с листом 45


Условные обозначения приведены на листе №1

Инв.№ подл.	Подпись и дата	Взам.инв.№

--	--	--	--	--	--

Камчатский край, Елизовский район

Линия сводки с листом 44



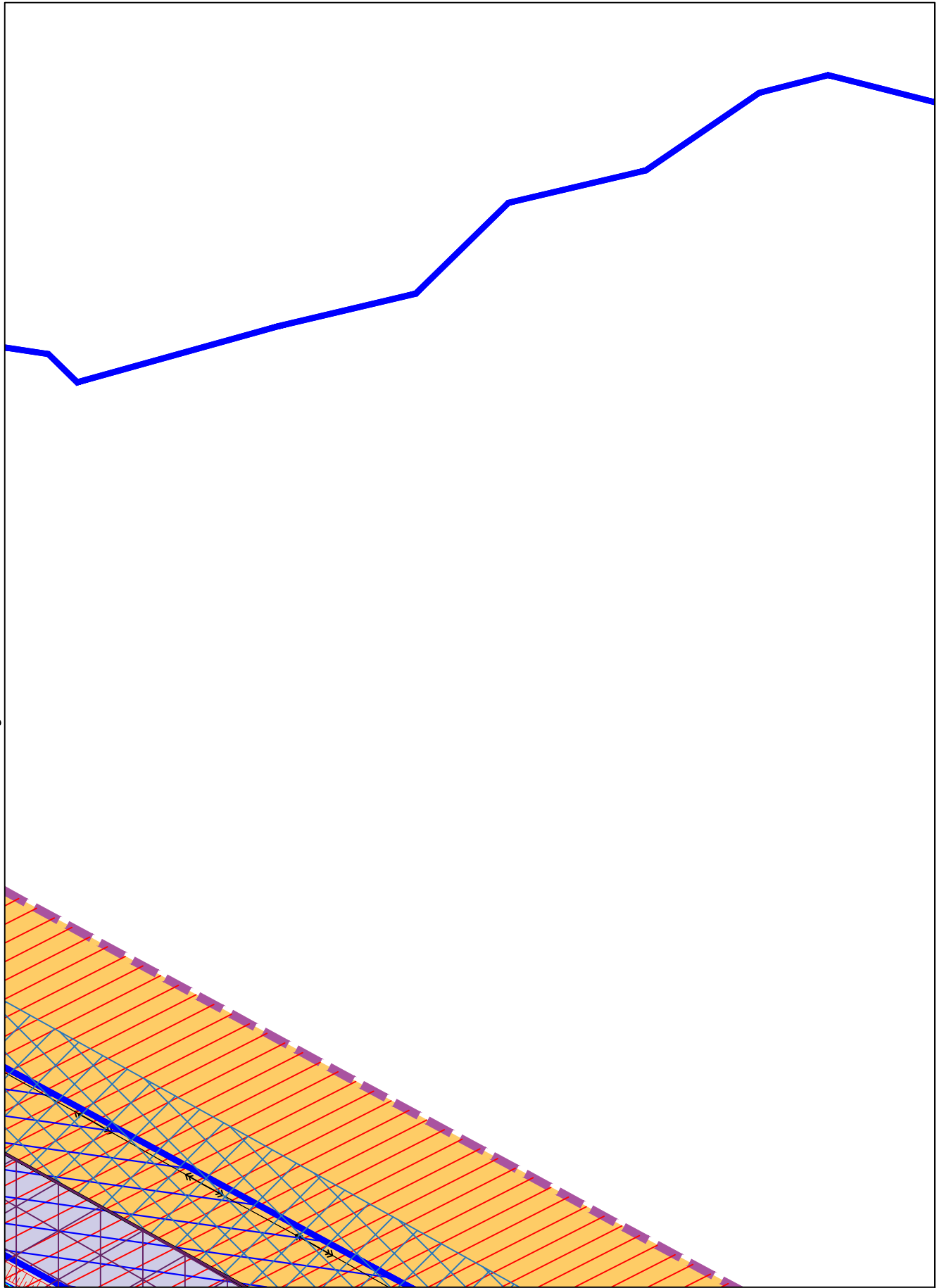
Линия сводки с листом 43

Линия сводки с листом 47

Инв.№ подл.	Подпись и дата	Взам.инв.№

Условные обозначения приведены на листе №1

Камчатский край, Елизовский район



Линия сводки с листом 44

Линия сводки с листом 47

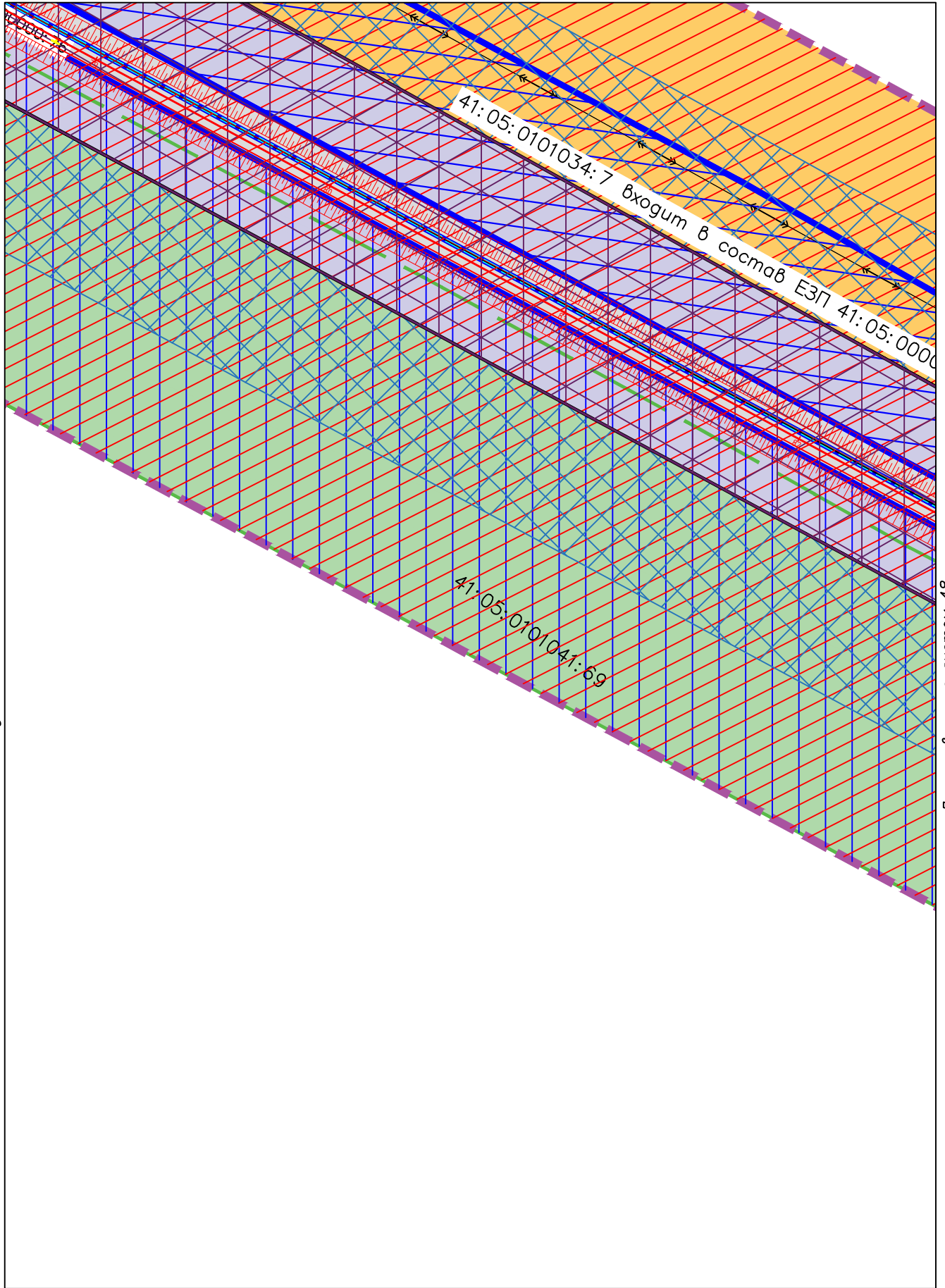
Условные обозначения приведены на листе №1

Инв.№ подл.	Подпись и дата	Взам.инв.№

--	--	--	--	--	--	--	--	--	--

Камчатский край, Елизовский район

Линия сводки с листом 46



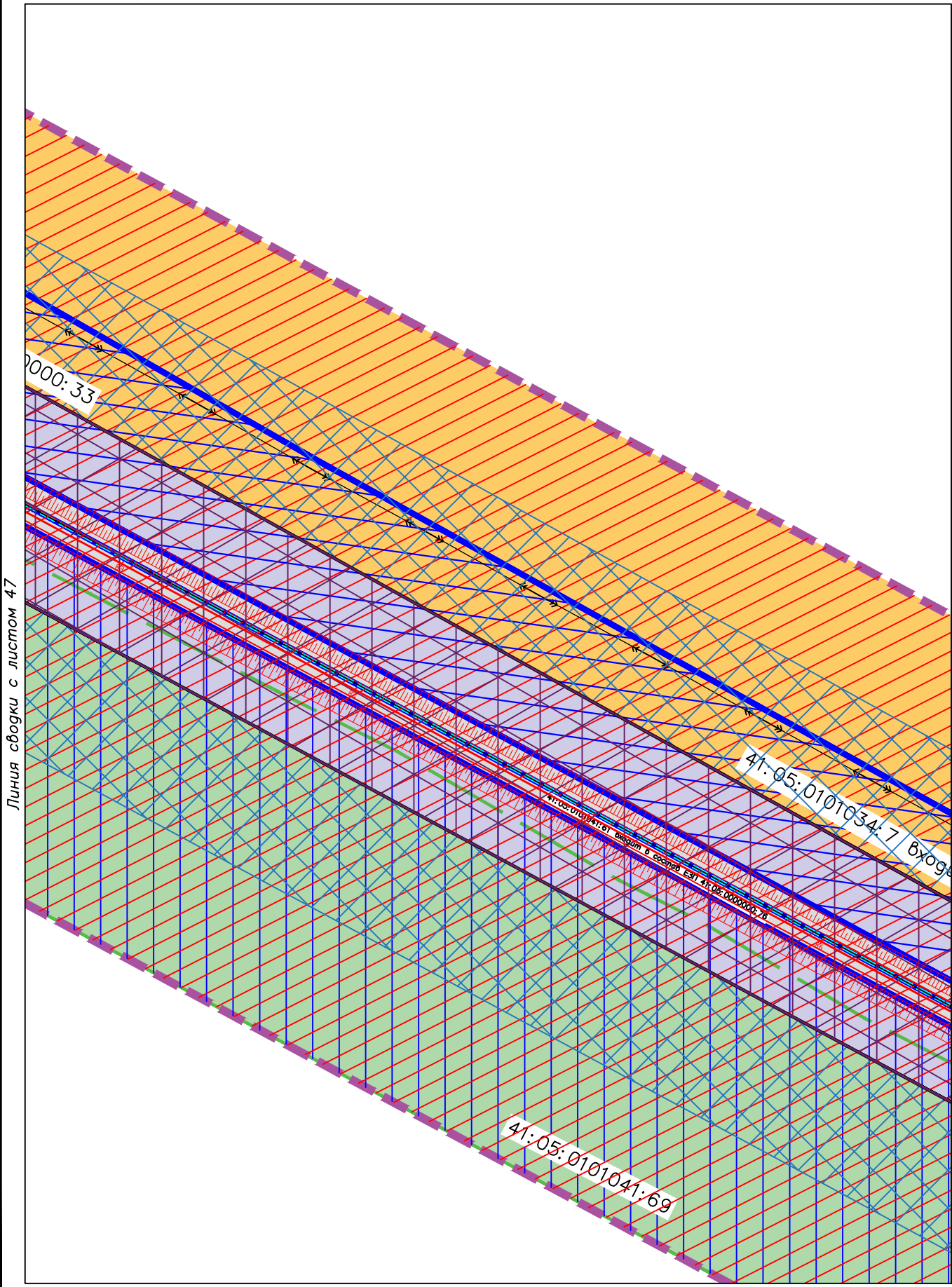
Линия сводки с листом 45

Линия сводки с листом 48

Инв.№ подл.	Подпись и дата	Взам.инв.№

Условные обозначения приведены на листе №1

← Камчатский край, Елизовский район →



Линия сводки с листом 47

Линия сводки с листом 50

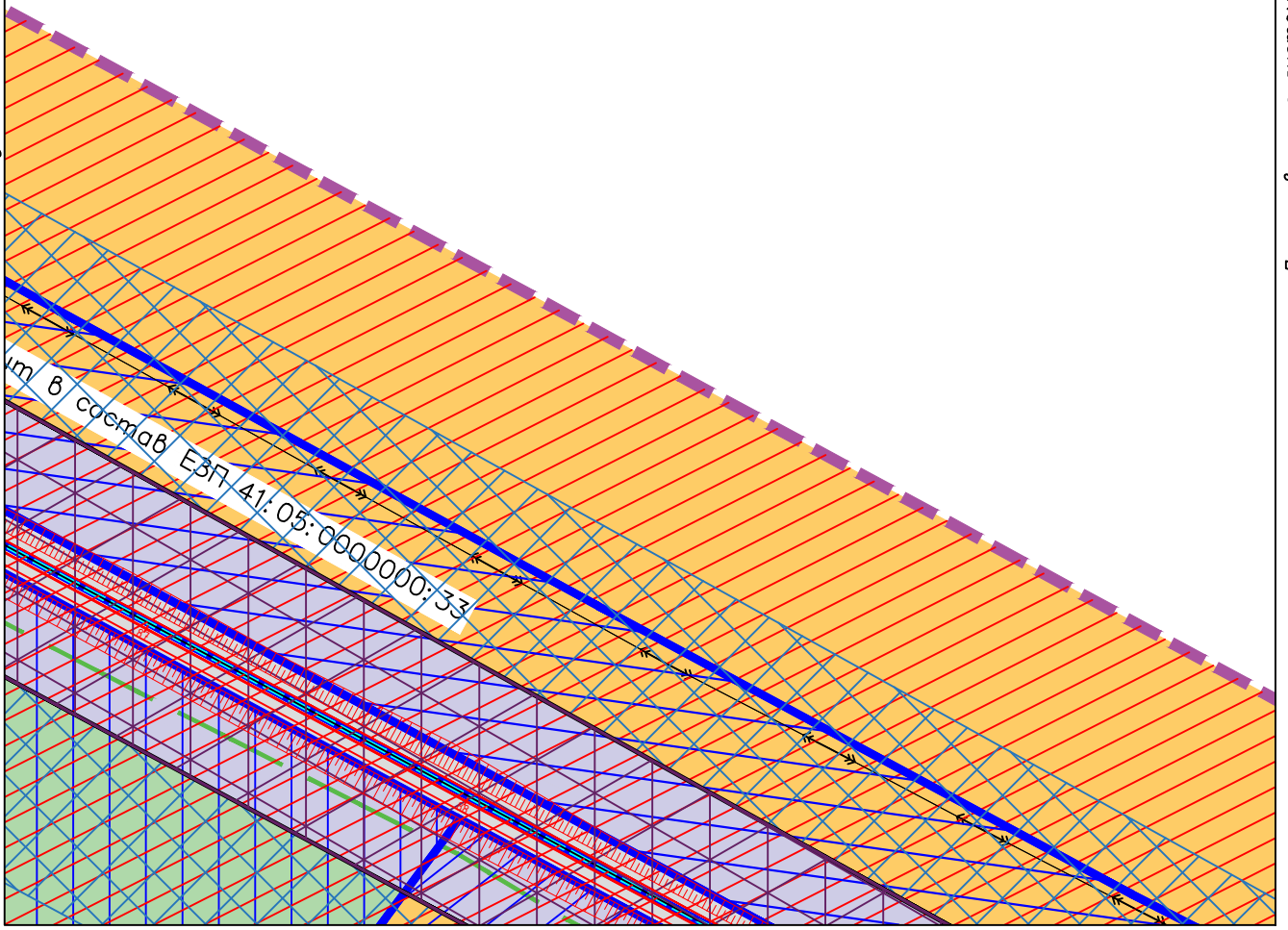
Инв.№ подл.	Подпись и дата	Взам.инв.№
-------------	----------------	------------

Линия сводки с листом 49
 Условные обозначения приведены на листе №1

Камчатский край, Елизовский район

Линия сводки с листом 48

Линия сводки с листом 52



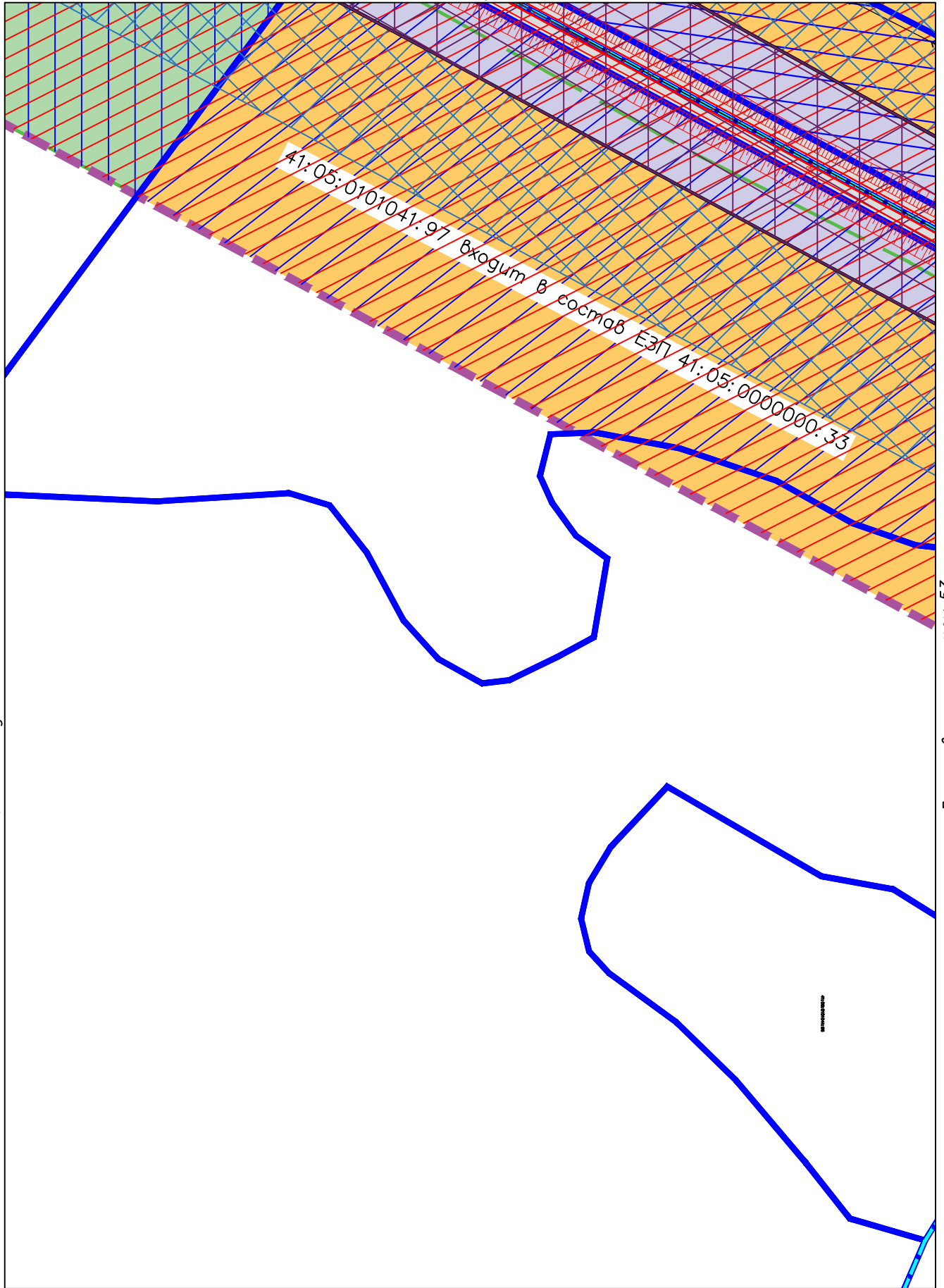
Линия сводки с листом 51

Условные обозначения приведены на листе №1

Инв.№ подл.	Подпись и дата	Взам.инв.№

Камчатский край, Елизовский район

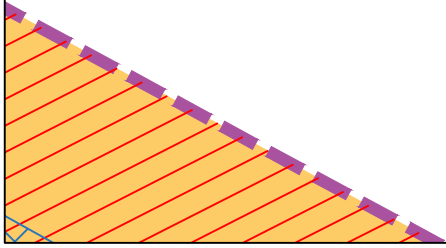
Линия сводки с листом 50



Инв.№ подл.	Подпись и дата	Взам.инв.№

Условные обозначения приведены на листе №1

Линия сводки с листом 50



Линия сводки с листом 53

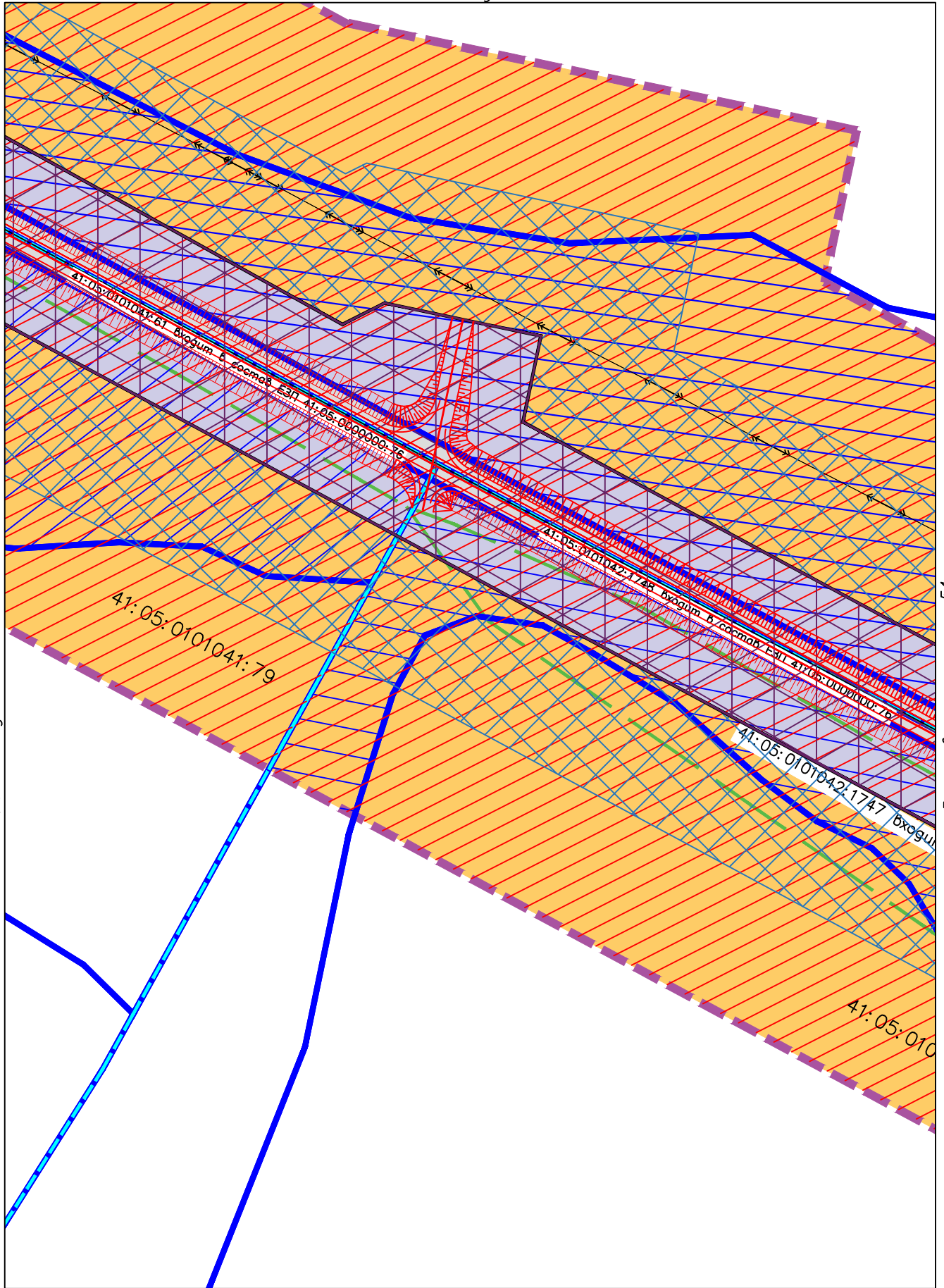
Условные обозначения приведены на листе №1

Инв.№ подл.	
Подпись и дата	
Взам.инв.№	

--	--	--	--	--	--	--	--	--	--

Камчатский край, Елизовский район

Линия сводки с листом 52



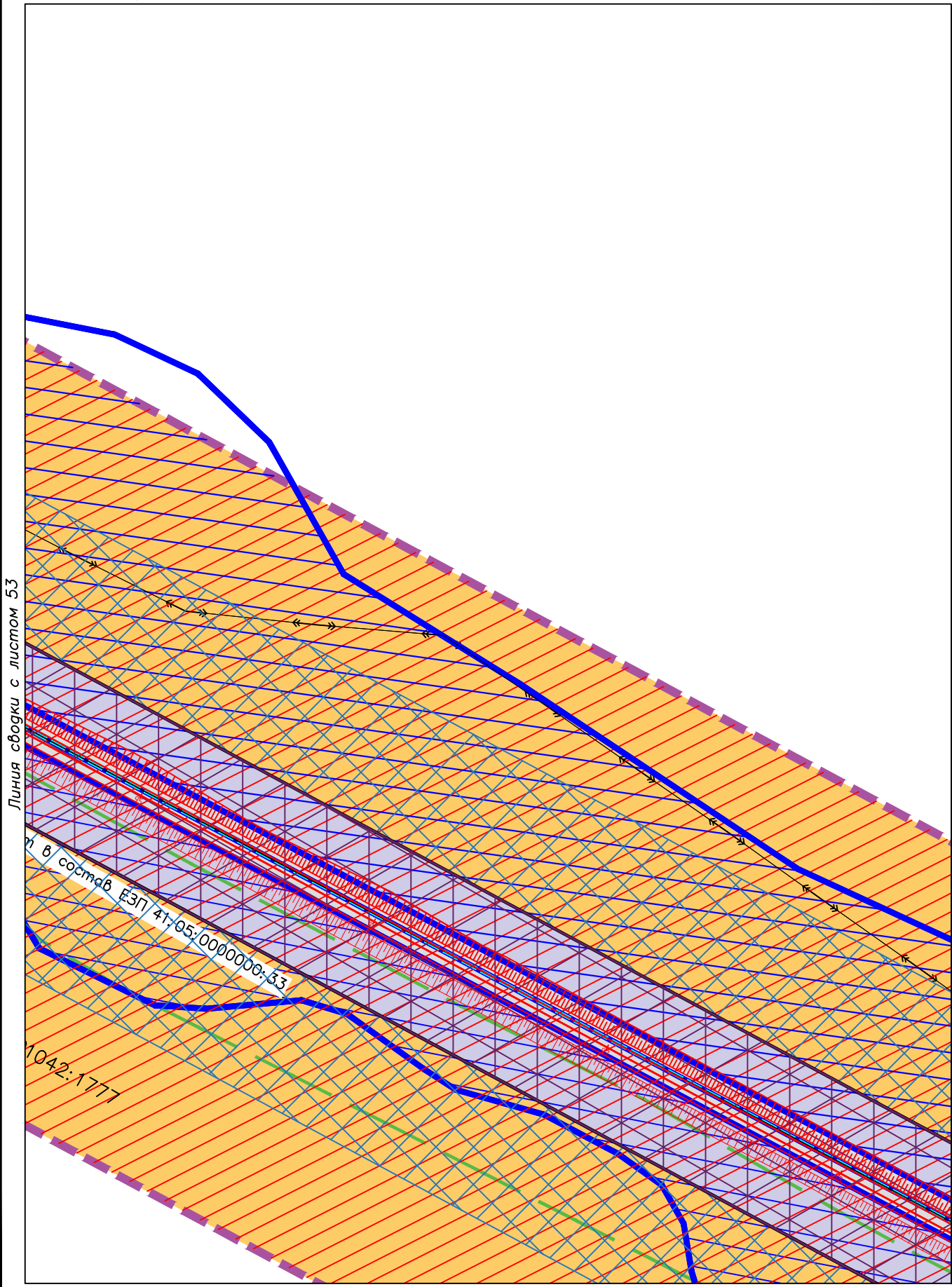
Линия сводки с листом 51

Линия сводки с листом 54

Инв.№ подл.	Подпись и дата	Взам.инв.№

Условные обозначения приведены на листе №1

Камчатский край, Елизовский район




Инв.№ подл.	Подпись и дата	Взам.инв.№

Линия сводки с листом 55
Условные обозначения приведены на листе №1

Камчатский край, Елизовский район

Линия сводки с листом 54



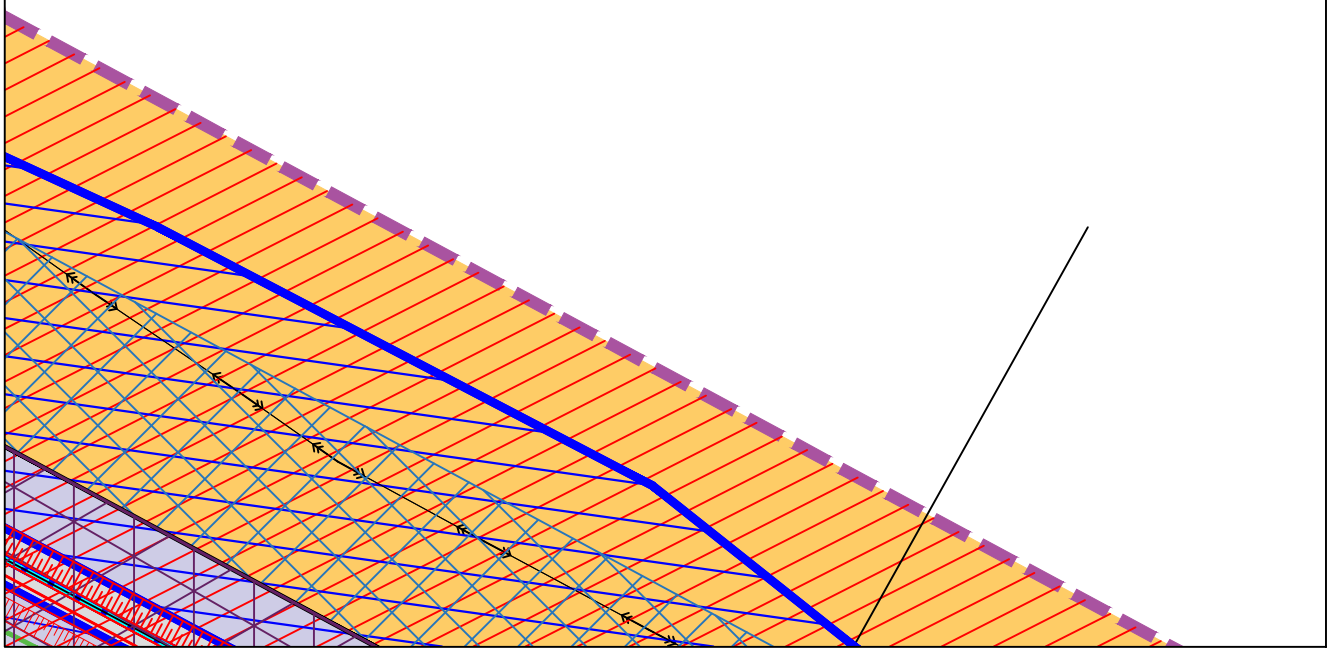
Линия сводки с листом 57

Инв.№ подл.	Подпись и дата	Взам.инв.№

Условные обозначения приведены на листе №1

Камчатский край, Елизовский район

Линия сводки с листом 54



Линия сводки с листом 57

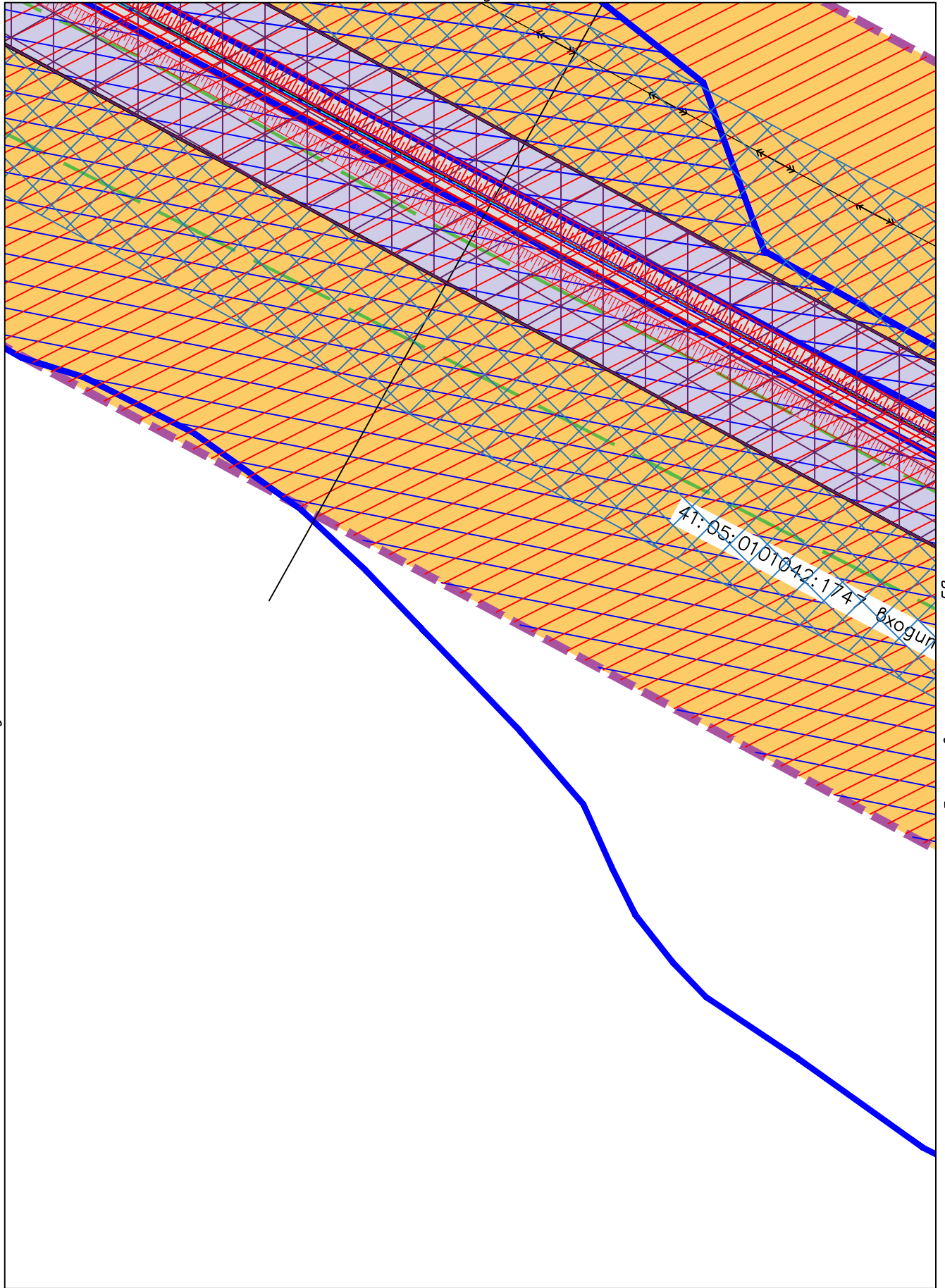
Условные обозначения приведены на листе №1

Инв.№ подл.	Подпись и дата	Взам.инв.№

--	--	--	--	--	--

Камчатский край, Елизовский район

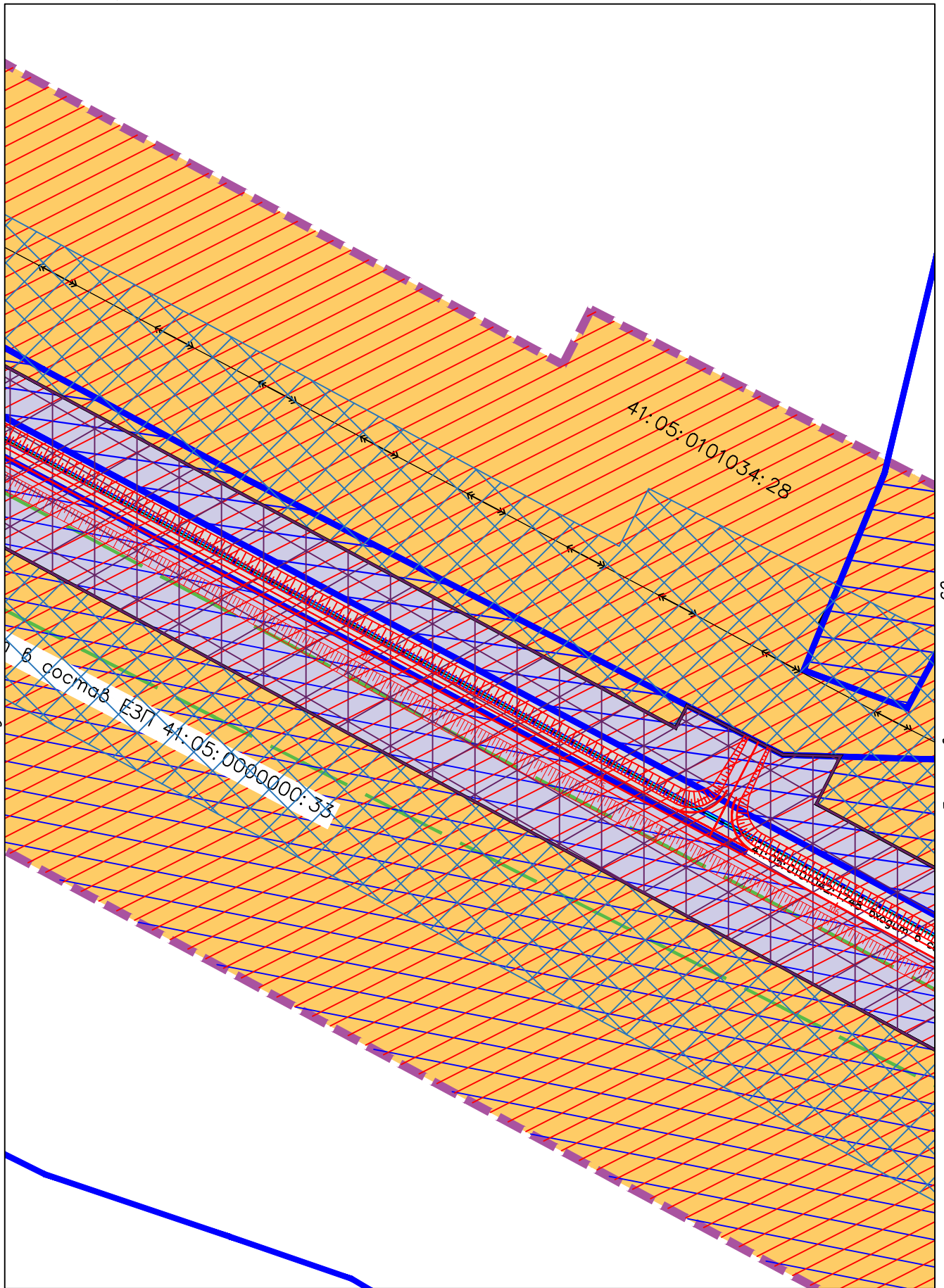
Линия сводки с листом 56



Инв.№ подл.	Подпись и дата	Взам.инв.№

Условные обозначения приведены на листе №1

Камчатский край, Елизовский район



Линия сводки с листом 57

Линия сводки с листом 60

Линия сводки с листом 59

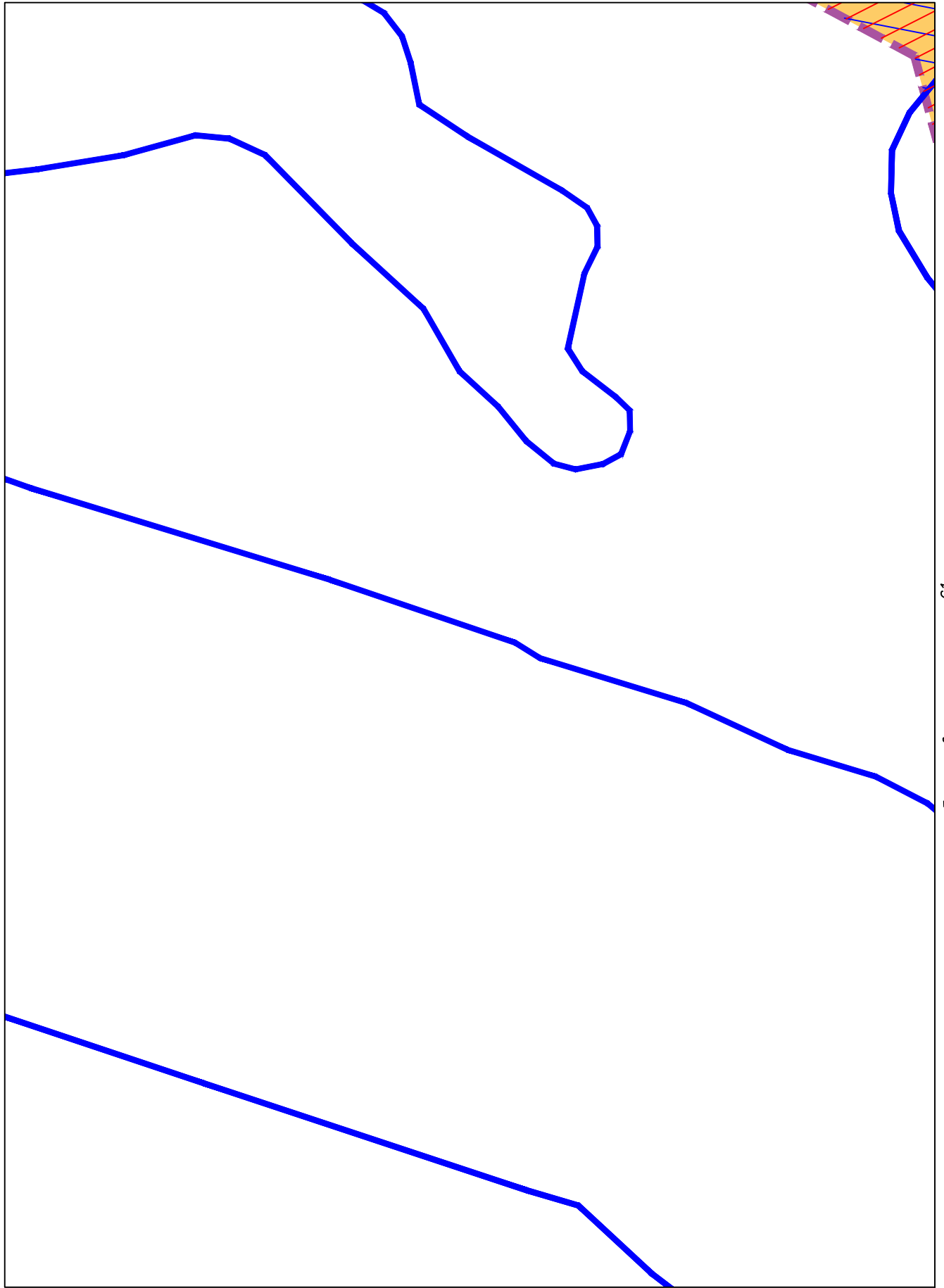
Условные обозначения приведены на листе №1

Инв.№ подл.	Подпись и дата	Взам.инв.№

--	--	--	--	--	--

Камчатский край, Елизовский район

Линия сводки с листом 58




Линия сводки с листом 61

Инв.№ подл.	Подпись и дата	Взам.инв.№

Условные обозначения приведены на листе №1

Камчатский край, Елизовский район



Линия сводки с листом 58

Линия сводки с листом 62

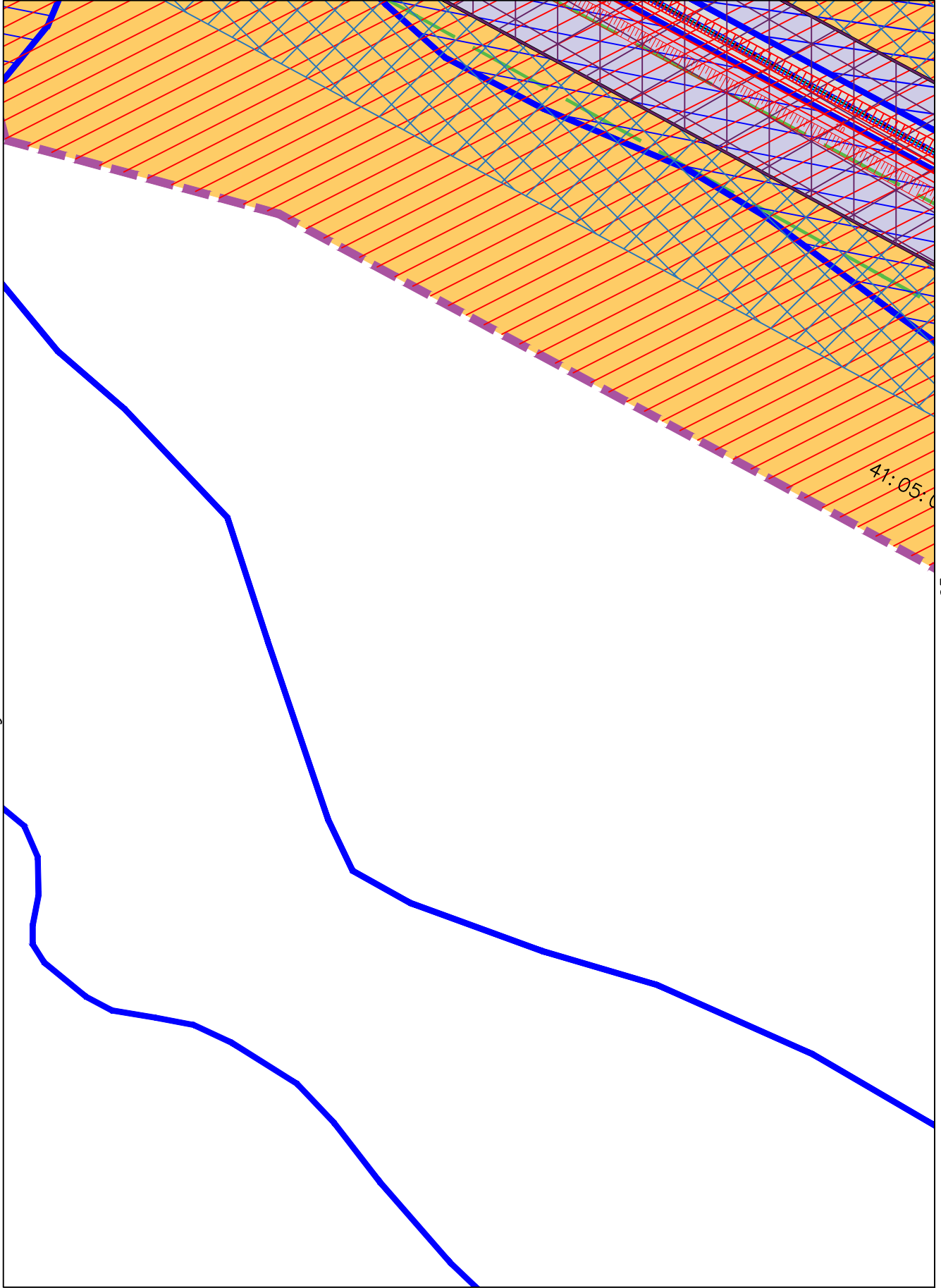
Линия сводки с листом 61

Условные обозначения приведены на листе №1

Инв.№ подл.	Подпись и дата	Взам.инв.№

Камчатский край, Елизовский район

Линия сводки с листом 60




Линия сводки с листом 59

Линия сводки с листом 63

Инв.№ подл.	Подпись и дата	Взам.инв.№

Условные обозначения приведены на листе №1

← Камчатский край, Елизовский район →



Линия сводки с листом 60

Линия сводки с листом 63

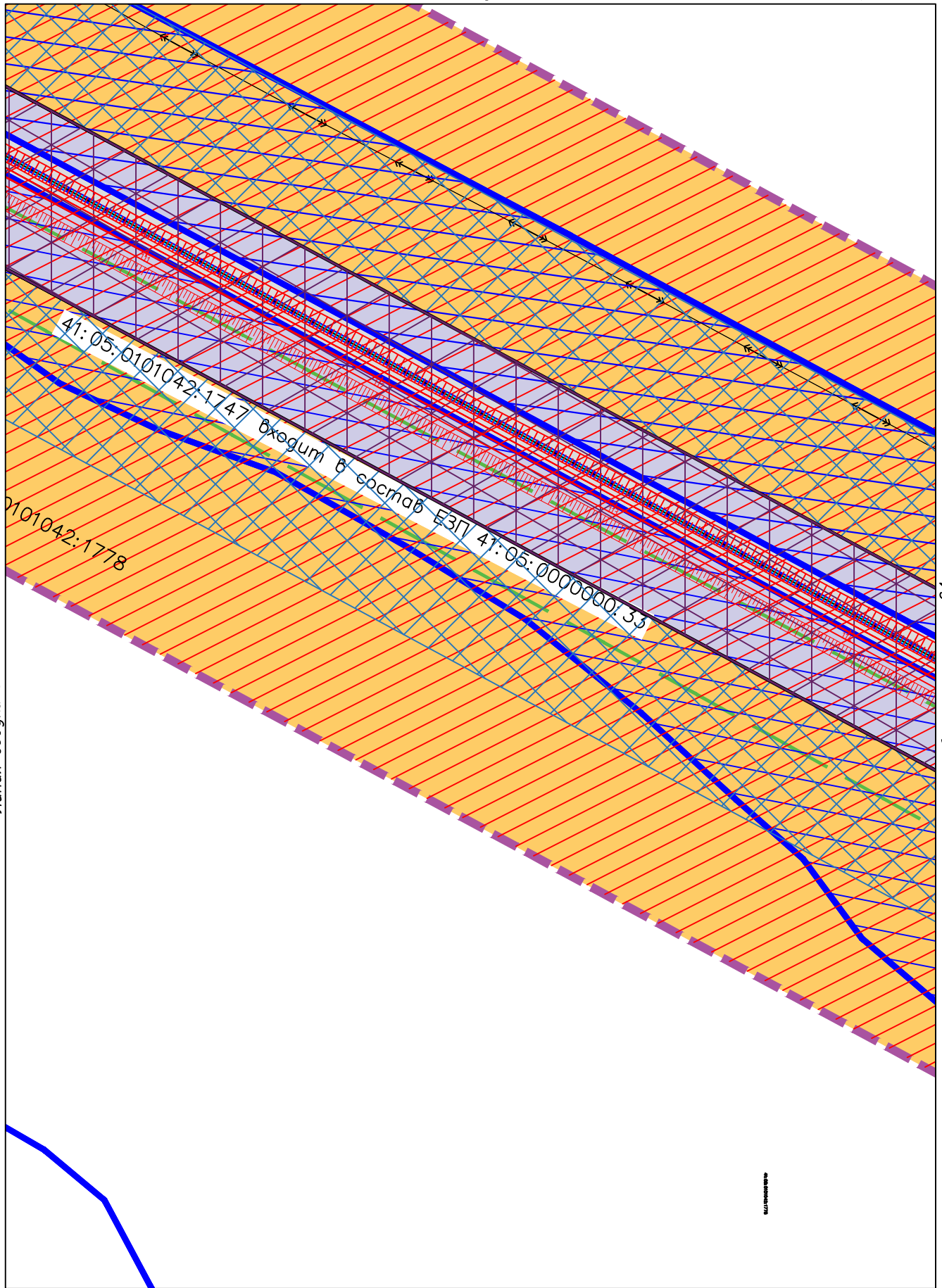
Условные обозначения приведены на листе №1

Инв.№ подл.	Подпись и дата	Взам.инв.№

--	--	--	--	--	--

Камчатский край, Елизовский район

Линия сводки с листом 62




Линия сводки с листом 61

Линия сводки с листом 64

Инв.№ подл.	Подпись и дата	Взам. инв.№

Условные обозначения приведены на листе №1

Камчатский край, Елизовский район



Линия сводки с листом 63

Линия сводки с листом 66

Линия сводки с листом 65


Условные обозначения приведены на листе №1

Инв.№ подл.	Подпись и дата	Взам.инв.№

--	--	--	--	--	--

Камчатский край, Елизовский район

Линия сводки с листом 64




Линия сводки с листом 67

Инв.№ подл.	Подпись и дата	Взам.инв.№

Условные обозначения приведены на листе №1

Камчатский край, Елизовский район



Линия сводки с листом 64

Линия сводки с листом 68

Линия сводки с листом 67

41:05:0101034:28

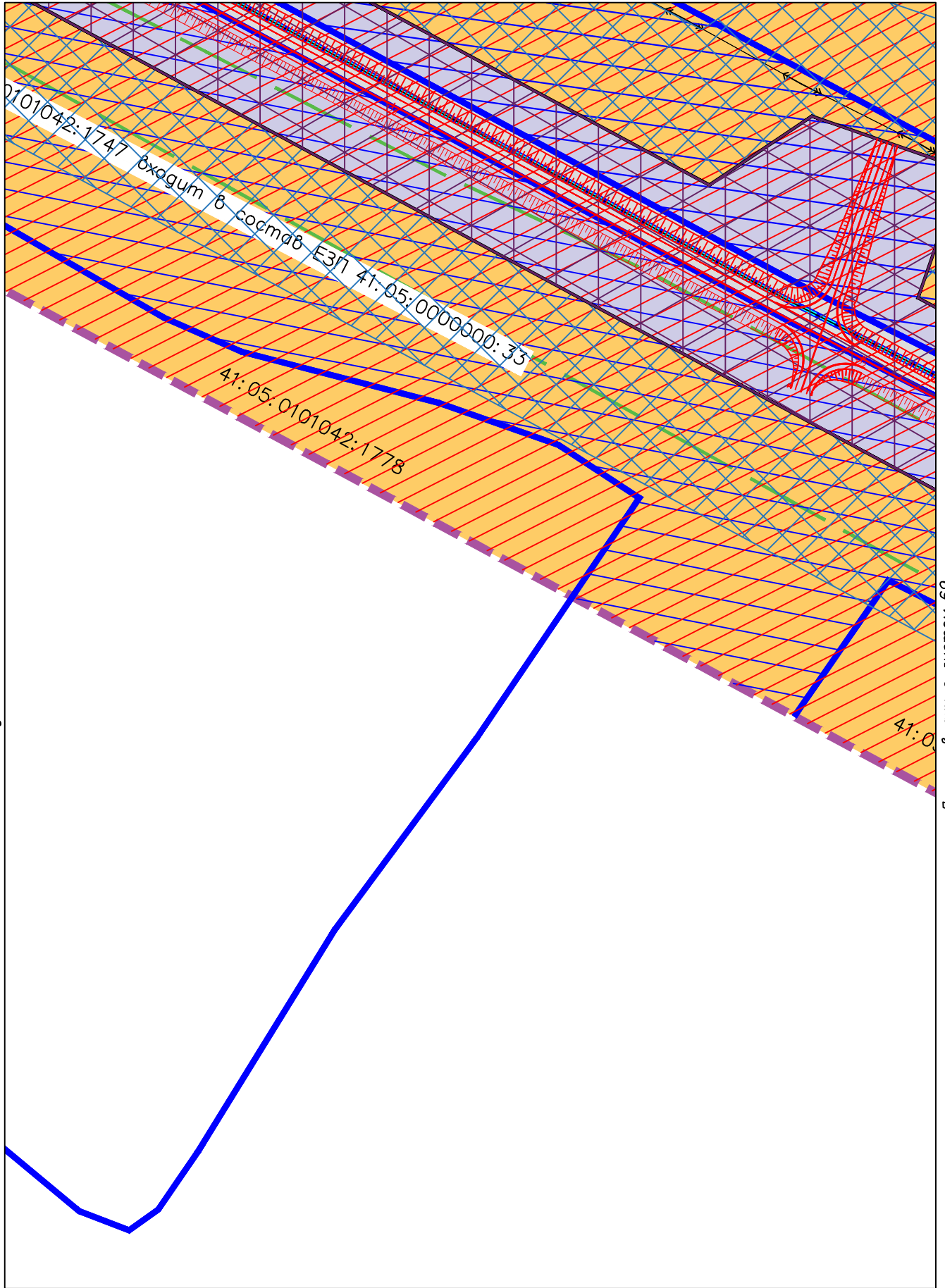
Условные обозначения приведены на листе №1

Инв.№ подл.	Подпись и дата	Взам.инв.№

--	--	--	--	--	--

Камчатский край, Елизовский район

Линия сводки с листом 66




Линия сводки с листом 65

Линия сводки с листом 69

Инв.№ подл.	Подпись и дата	Взам.инв.№

Условные обозначения приведены на листе №1

← Камчатский край, Елизовский район →



Линия сводки с листом 66

Линия сводки с листом 69


Условные обозначения приведены на листе №1

Инв.№ подл.	
Подпись и дата	
Взам.инв.№	

--	--	--	--	--	--	--	--

Камчатский край, Елизовский район

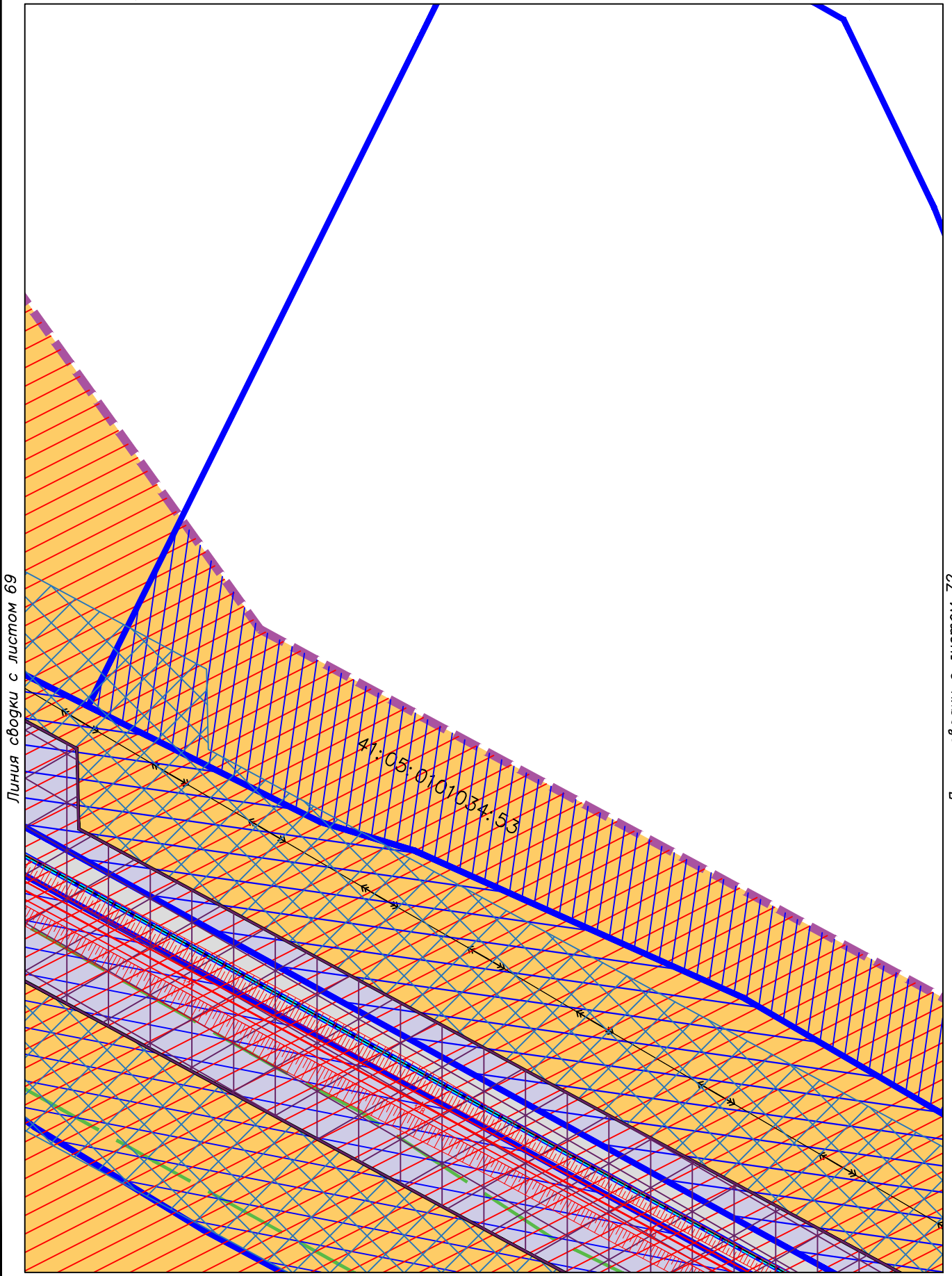
Линия сводки с листом 68



Инв.№ подл.	Подпись и дата	Взам.инв.№

Условные обозначения приведены на листе №1

Камчатский край, Елизовский район



41:05:0101034.53

Линия сводки с листом 69

Линия сводки с листом 72


Линия сводки с листом 71

Условные обозначения приведены на листе №1

Инв.№ подл.	Подпись и дата	Взам.инв.№

Камчатский край, Елизовский район

Линия сводки с листом 70



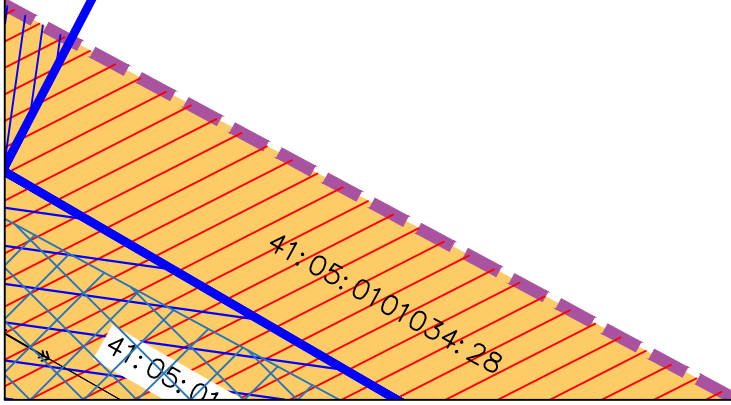
Линия сводки с листом 73

Инв.№ подл.	Подпись и дата	Взам.инв.№

Условные обозначения приведены на листе №1

Камчатский край, Елизовский район

Линия сводки с листом 70



Линия сводки с листом 73

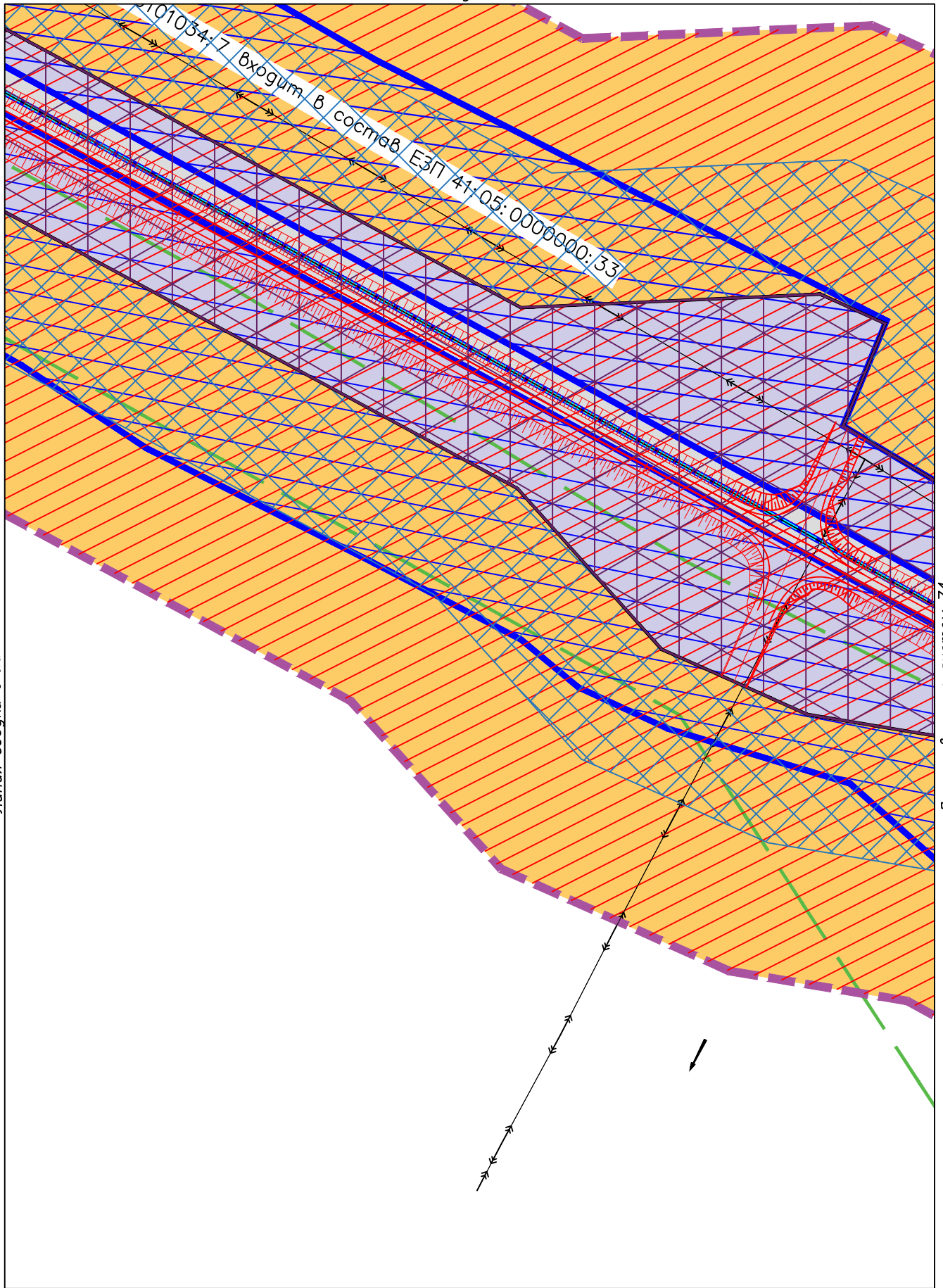
Условные обозначения приведены на листе №1

Инв.№ подл.	Подпись и дата	Взам.инв.№

--	--	--	--	--	--

Камчатский край, Елизовский район

Линия сводки с листом 72




Инв.№ подл.	Подпись и дата	Взам.инв.№

Условные обозначения приведены на листе №1

Камчатский край, Елизовский район

Линия сводки с листом 74

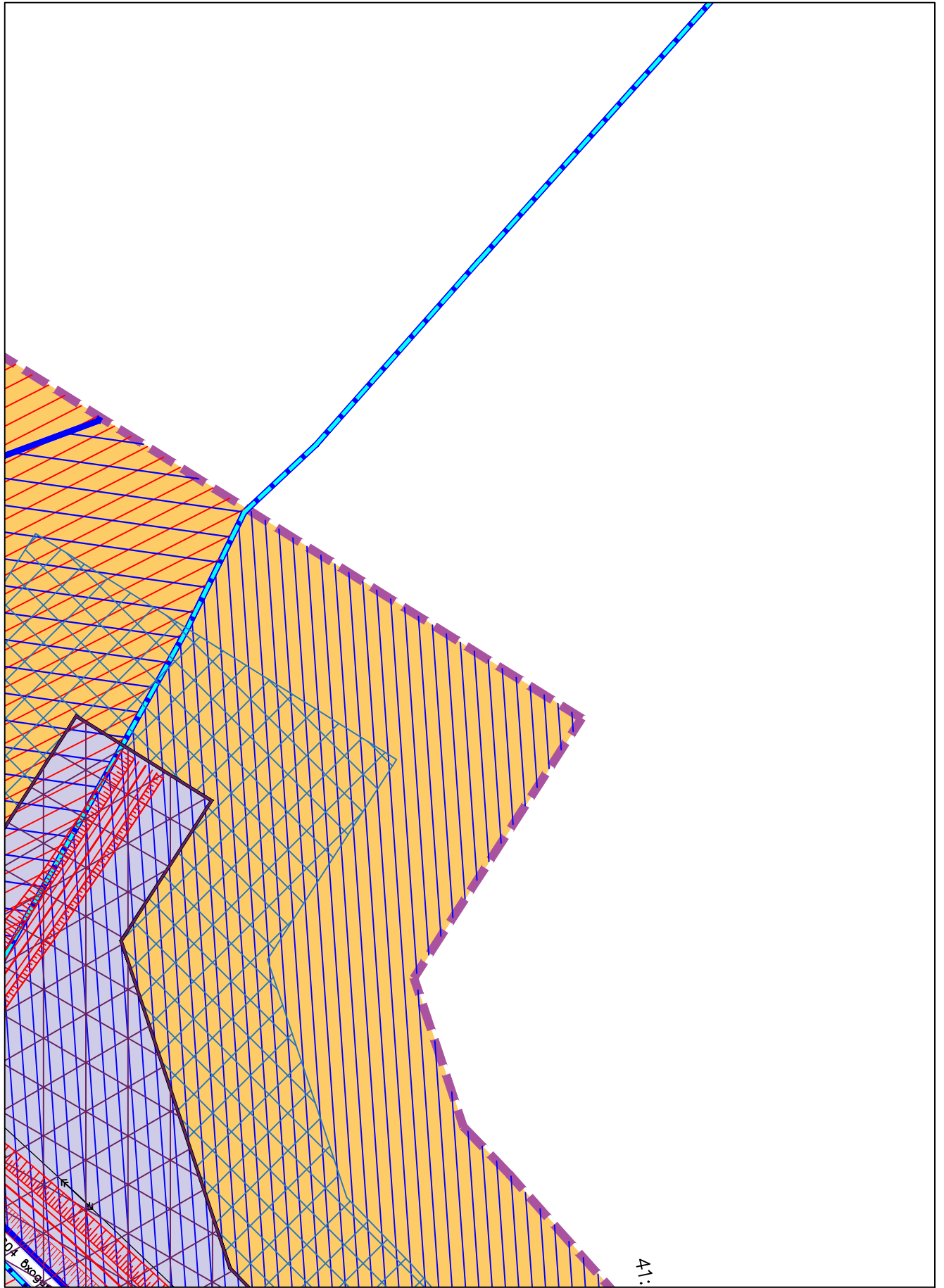


Линия сводки с листом 77

Инв.№ подл.	
Подпись и дата	
Взам.инв.№	

Условные обозначения приведены на листе №1

Камчатский край, Елизовский район



Линия сводки с листом 74

Линия сводки с листом 77

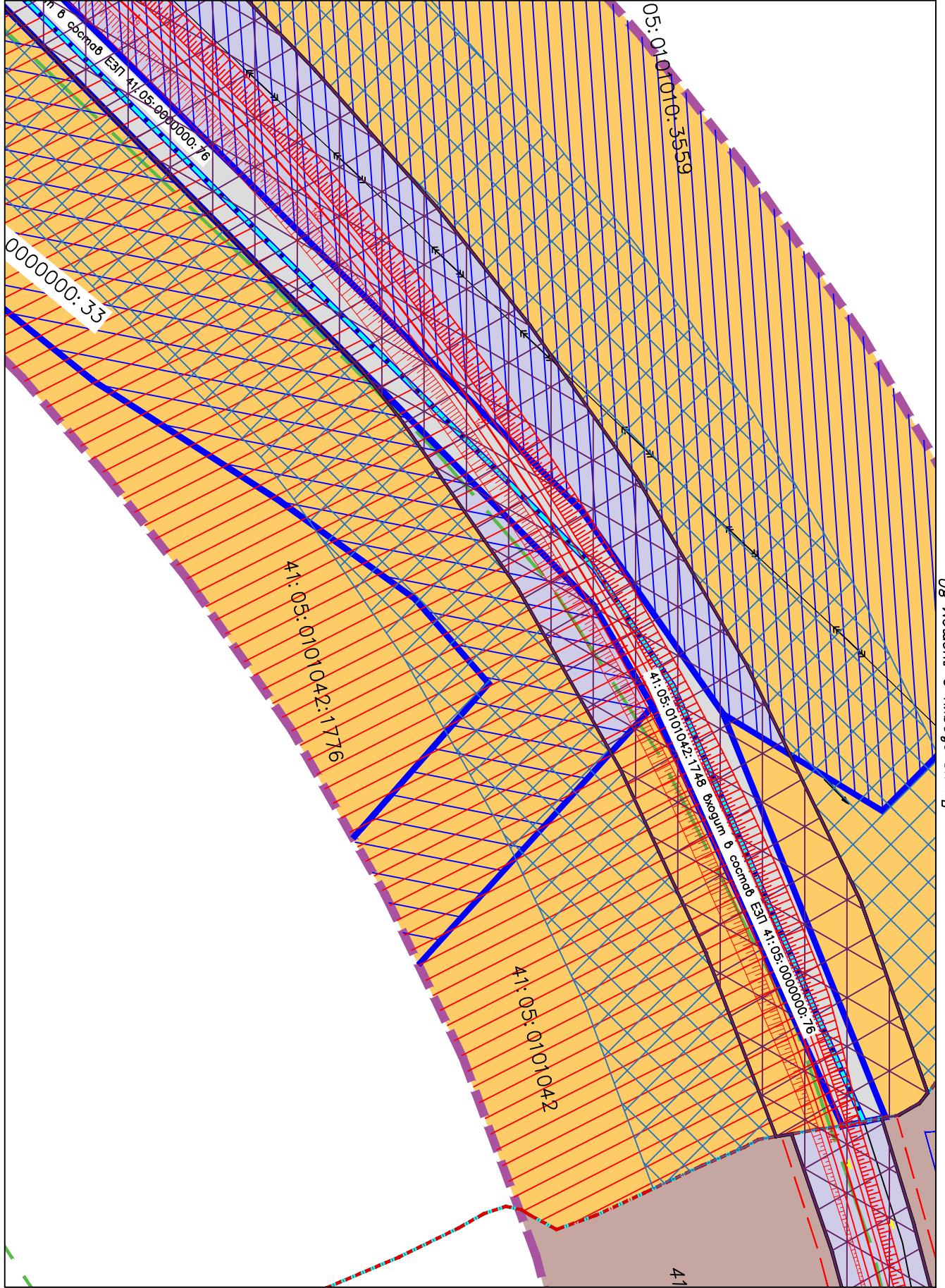
4:1

Условные обозначения приведены на листе №1

Инв.№ подл.	Подпись и дата	Взам.инв.№

Камчатский край, Елизовский район

Линия сводки с листом 76

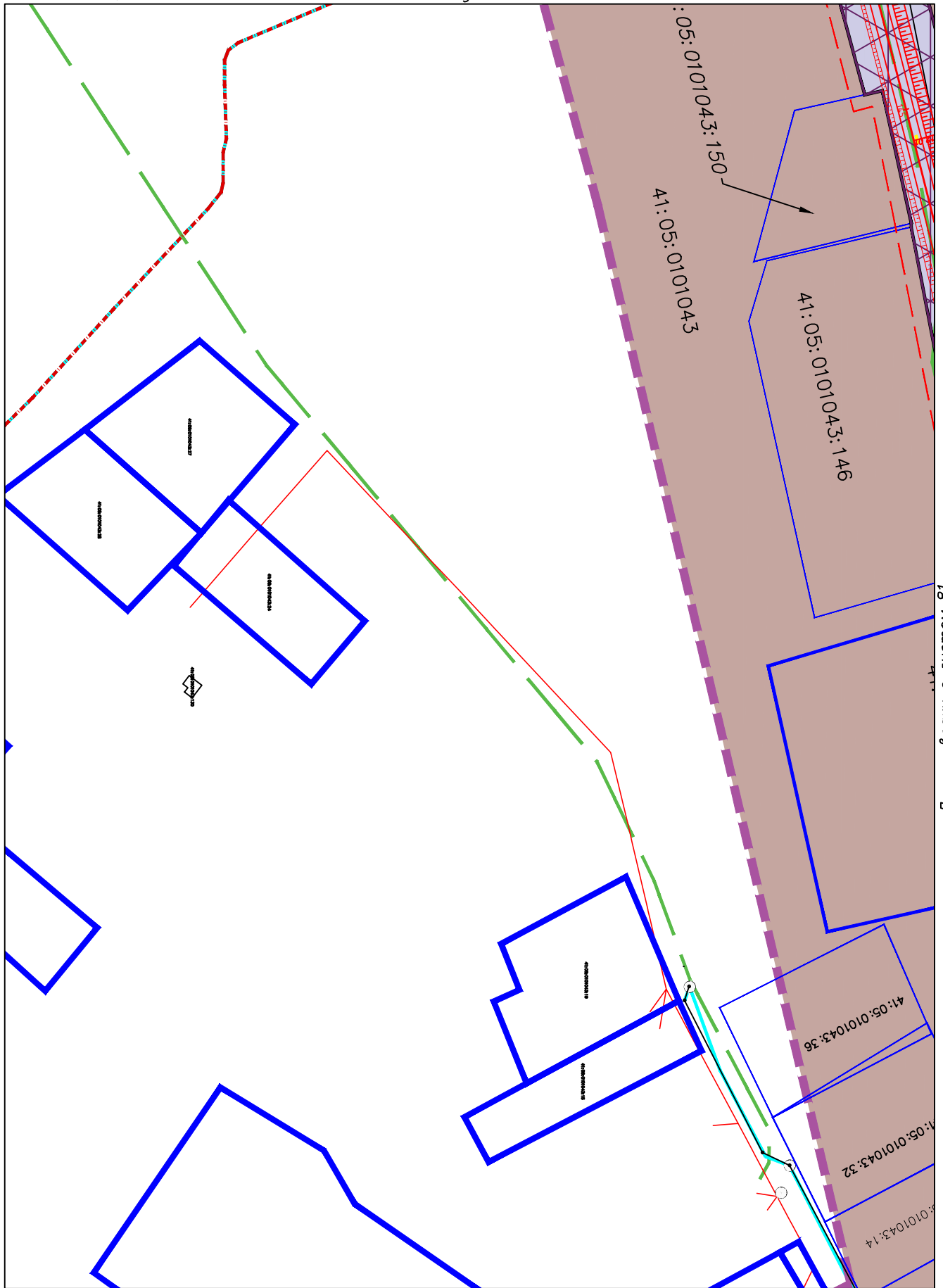


Инв.№ подл.	Подпись и дата	Взам.инв.№

Условные обозначения приведены на листе №1

Камчатский край, Елизовский район

Линия сводки с листом 77



Линия сводки с листом 79

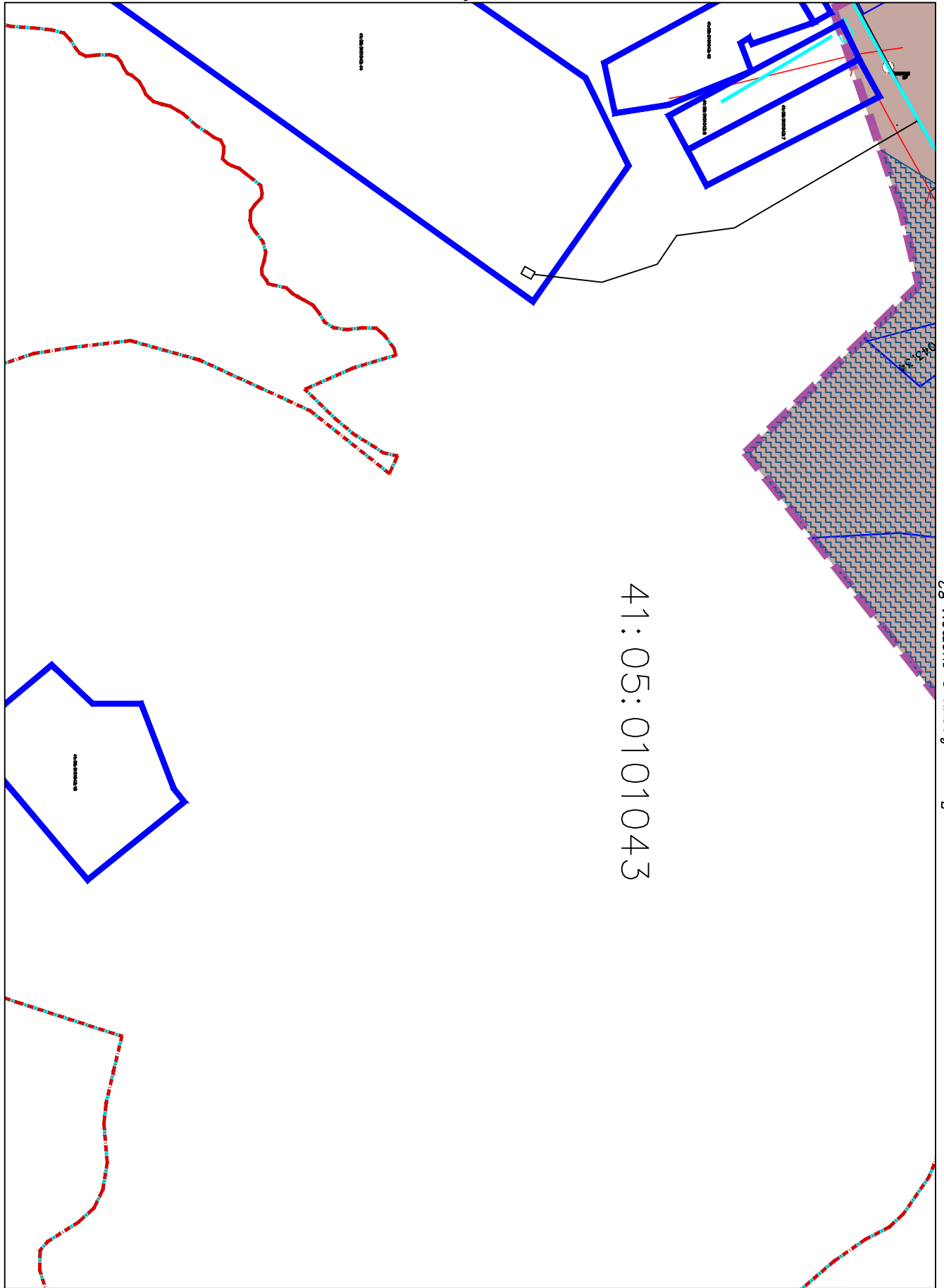
Условные обозначения приведены на листе №1

Линия сводки с листом 81

Инв.№ подл.	Подпись и дата	Взам.инв.№

Камчатский край, Елизовский район

Линия сводки с листом 78



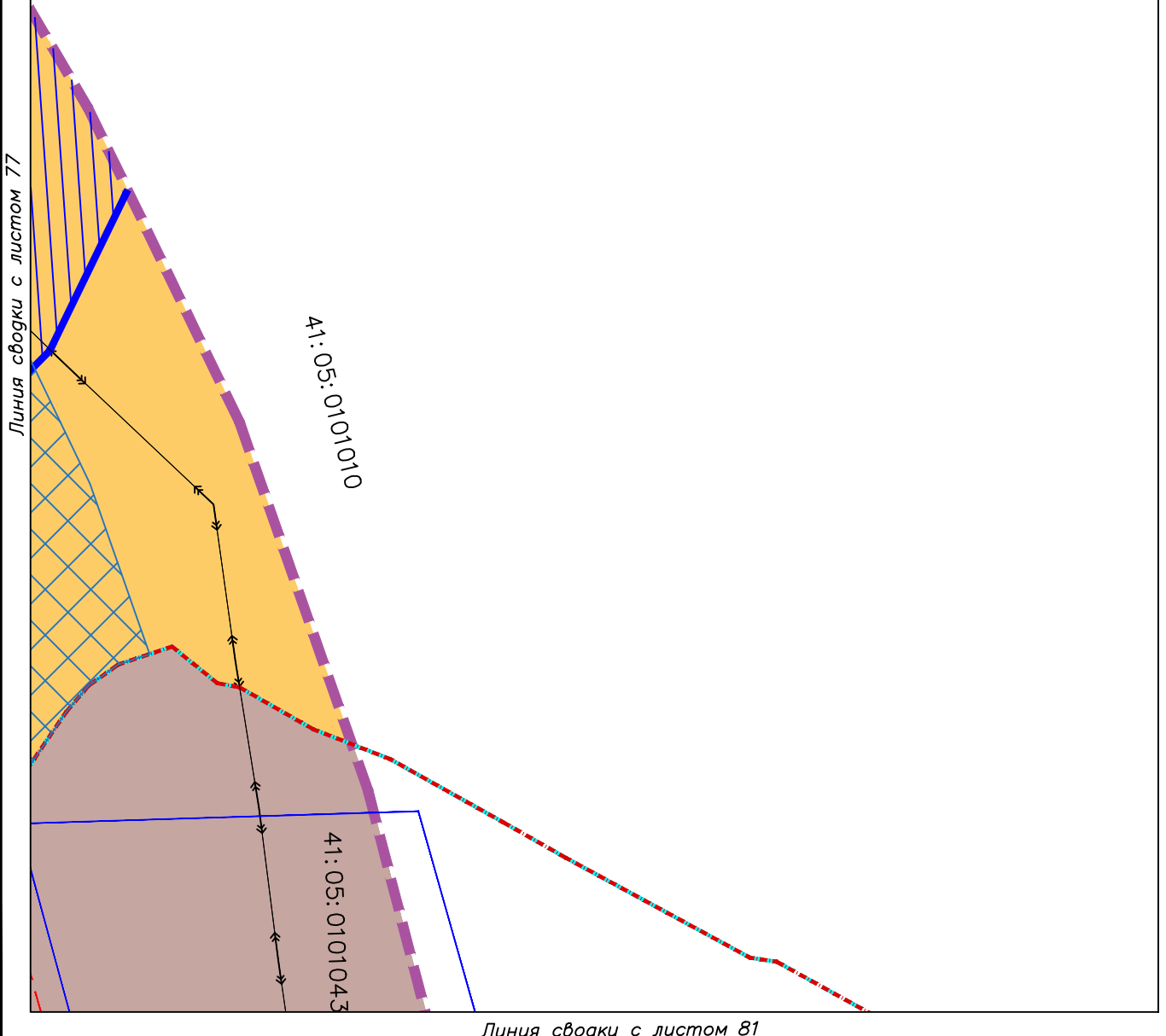
41:05:0101043

Линия сводки с листом 82

Инв.№ подл.	Подпись и дата	Взам.инв.№

Условные обозначения приведены на листе №1

Камчатский край, Елизовский район

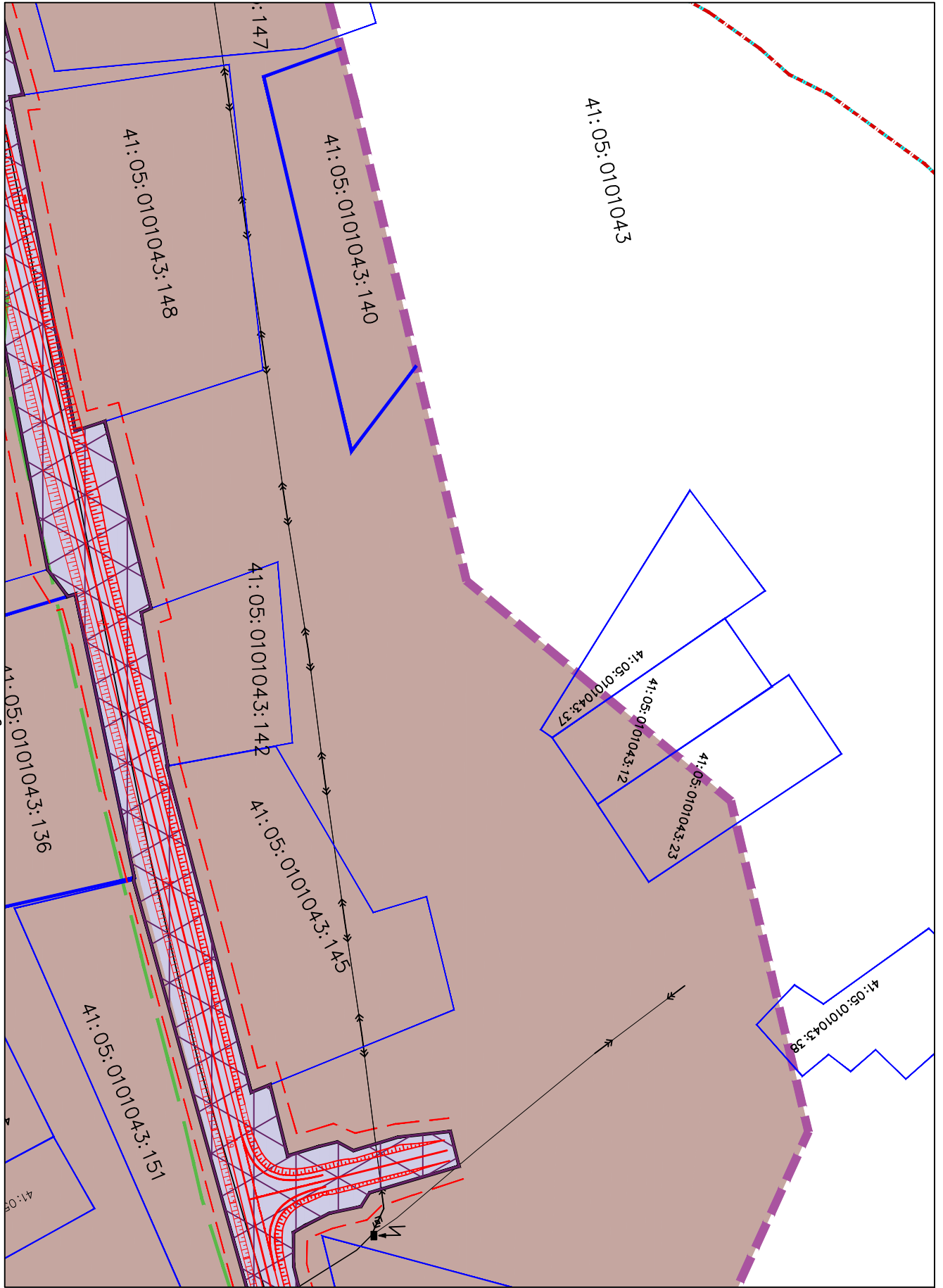


Инв.№ подл.	Подпись и дата	Взам.инв.№

Линия сводки с листом 81
Условные обозначения приведены на листе №1

Камчатский край, Елизовский район

Линия сводки с листом 80



Линия сводки с листом 78

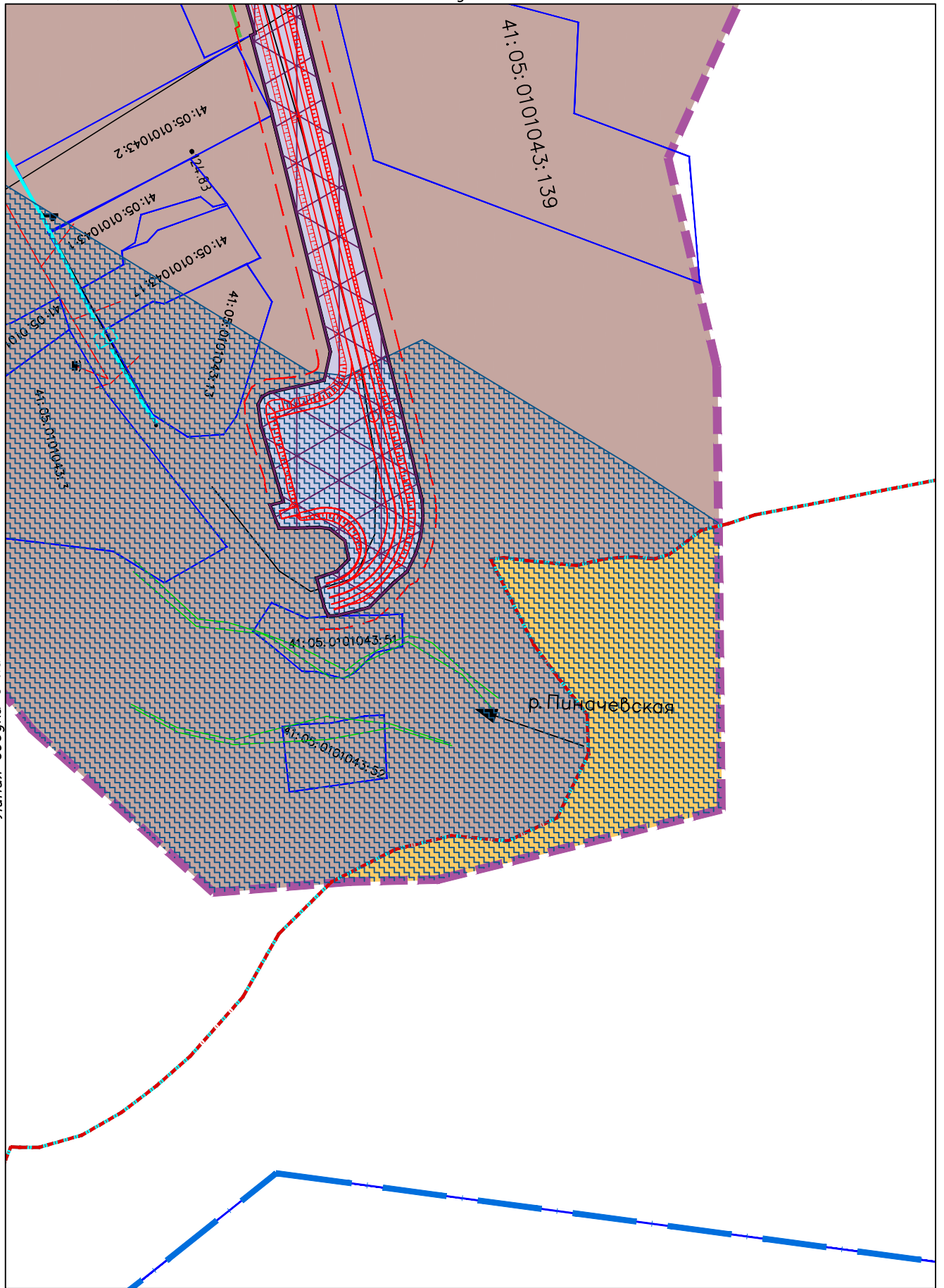
Линия сводки с листом 82

Условные обозначения приведены на листе №1

Инв.№ подл.	Подпись и дата	Взам.инв.№

Камчатский край, Елизовский район

Линия сводки с листом 81



Линия сводки с листом 79

Инв.№ подл.	Подпись и дата	Взам.инв.№

Условные обозначения приведены на листе №1



**ОБЩЕСТВО С ОГРАНИЧЕННОЙ ОТВЕТСТВЕННОСТЬЮ
«ПРОГРЕСС»**

ДОКУМЕНТАЦИЯ ПО ПЛАНИРОВКЕ ТЕРРИТОРИИ

**Проект планировки и проект межевания территории для
реконструкции линейного объекта: «Автомобильная дорога
Петропавловск-Камчатский – Мильково 40 км –
Пиначево с подъездом к п. Раздольный и к базе с/х Заречный
на участке км 1 – км 16,4»**

ПРОЕКТ ПЛАНИРОВКИ ТЕРРИТОРИИ

ТОМ 2

Материалы по обоснованию

Инв.№ подл.	Подпись и дата	Взам. инв.



**ОБЩЕСТВО С ОГРАНИЧЕННОЙ ОТВЕТСТВЕННОСТЬЮ
«ПРОГРЕСС»**

ДОКУМЕНТАЦИЯ ПО ПЛАНИРОВКЕ ТЕРРИТОРИИ

**Проект планировки и проект межевания территории для
реконструкции линейного объекта: «Автомобильная дорога
Петропавловск-Камчатский – Мильково 40 км –
Пиначево с подъездом к п. Раздольный и к базе с/х Заречный
на участке км 1 – км 16,4»**

ПРОЕКТ ПЛАНИРОВКИ ТЕРРИТОРИИ

ТОМ 2

Материалы по обоснованию

Директор

А.И. Ярмолинский

Главный инженер проекта

С.К. Савельев



Инв.№ подл.	Подпись и дата	Взам. инв.

№ п/п	Наименование раздела	Страница
1	Раздел 1 Исходно – разрешительная документация	3
2	Раздел 2 Результаты инженерных изысканий	4
3	Раздел 3 Обоснование положений по размещению линейного объекта	14
4	Раздел 4 Иные вопросы планировки территории	26
5	Схема расположения элемента планировочной структуры	
6	Схема использования территории в период подготовки проекта планировки территории	
7	Схема зон с особыми условиями использования территории	
8	Схема планировочной организации территории. Схема размещения объектов инженерной инфраструктуры	
9	Схема вертикальной планировки	
10	Типовые поперечные профили земляного полотна	

Взам. Инв. №	
Подпись и дата	
Инв. №. Подл	

						23-ПШТ		
Изм.	Кол.уч	Лист	№док	Подпись	Дата			
Составил	Ануфриева			<i>А.С.Ануфриева</i>	03.17	Стадия	Лист	Листов
ГИП	Савельев			<i>С.С.Савельев</i>	03.17	П	2	
						 ООО «ПРОГРЕСС»		
Содержание								

Раздел 2 Результаты инженерных изысканий

2.1 Общие сведения

2.1.1 Основания, цель и сроки выполнения работ

Основаниями для проведения инженерных изысканий являются:

-Государственный контракт №23 и Техническое задание к контракту выданные КГКУ «Управление автомобильных дорог Камчатского края» 06.06.2016 г. (Задание к Контракту прилагается в отчёте);

-Программа на производство инженерных изысканий для разработки проектной документации реконструкции, утверждённая Директором ООО «ПРОГРЕСС» А.И. Ярмолинским и согласованная с Заказчиком.

Целью проведения инженерных изысканий служит сбор и получение объективных сведений об объекте инженерных изысканий для обеспечения исходными данными процесса разработки Проектной документации по реконструкции автомобильной дороги Петропавловск-Камчатский - Мильково 40 км - Пиначево с подъездом к п. Раздольный и к базе с/х Заречный на участке км 1 - км 16,4.

Производство полевых и камеральных работ при инженерных изысканиях для строительства обеспечивается в ООО «ПРОГРЕСС» наличием следующих лицензий (представлены в отчёте):

1.Свидетельство №828 от 18 февраля 2015 г. о допуске к работам в области инженерных изысканий, которые оказывают влияние на безопасность объектов капитального строительства (НП «ГеоЦентр»).

В результате проведения инженерных изысканий выполнены инженерно-геодезические, инженерно-геологические, инженерно-экологические и инженерно-гидрометеорологические изыскания, и обследование конструктивных элементов автомобильной дороги, искусственных сооружений на ней и технических средств организации дорожного движения.

Полевые работы выполнены изыскательской партией ООО «ПРОГРЕСС» в период с 20.06.2016 г. по 18.08.2016 г. Камеральные и графические работы выполнены в период с 18.08.2016 г. по 13.09.2016 г.

Изнв. №	Подпись и дата	Взам. инв. №
---------	----------------	--------------

Изм.	Кол.	Лист	№ док	Подпись	Дата	23-ППТ	Лист
							4

2.1.2 Местоположение участка существующей автомобильной дороги

Объектом реконструкции является участок с км 0+550 по км 15+745 существующей (действующей) автомобильной дороги Петропавловск-Камчатский - Мильково 40 км - Пиначево с подъездом к п. Раздольный и к базе с/х Заречный, IV категории протяжённостью 15,120 км. Начало участка реконструкции соответствует км 0+550 существующей автомобильной дороги Петропавловск-Камчатский - Мильково 40 км - Пиначево с подъездом к п. Раздольный и к базе с/х Заречный. Конец участка – соответствует км 15+745 существующей автомобильной дороги Петропавловск-Камчатский - Мильково 40 км - Пиначево с подъездом к п. Раздольный и к базе с/х Заречный. Подлежащий реконструкции участок автомобильной дороги расположен в 8-ми километрах юго-восточнее г. Елизово, район проектирования, по территориальному делению, относится к Елизовскому муниципальному району Камчатского края. В середине участка автомобильная дорога проходит возле пос. Раздольный, а конец трассы заходит в с. Пиначево. Правообладателем земель, занимаемых сооружениями автомобильной дороги Петропавловск-Камчатский – Мильково, является КГКУ «Камчатуправтодор».

Общее направление трассы существующей автомобильной дороги Петропавловск-Камчатский – Мильково на участке изыскательских работ – северное.

Естественная местность вдоль автомобильной дороги представлена разнообразными мелкими и средними по размерам формами рельефа и частично преобразована в процессе строительной и хозяйственной деятельности. В придорожной полосе растительность представлена лиственным лесом высотой до 4-8 м с кустарником (подлеском) и разнообразной травяной растительностью и полями.

На протяжении всего проектируемого участка существующая автомобильная дорога идёт по ровной местности, с общим перепадом высот по оси автомобильной дороги между началом и концом участка равным 94,85 м и

Изн. №	Подпись и дата	Взам. инв. №
--------	----------------	--------------

Изм.	Кол.	Лист	№ док	Подпись	Дата	23-ППТ	Лист
							5

максимальным перепадом по оси проектируемой дороги 95,23 м.

На участке изыскательских работ на трассе автомобильной дороги Петропавловск-Камчатский - Мильково находятся: 4 круглые железобетонные трубы, 37 примыканий второстепенных автомобильных дорог (съездов, выездов и подъездов).

2.1.3 Система координат и высот

Согласно Программе на производство инженерных изысканий для разработки проектной документации Реконструкции автомобильной дороги Петропавловск-Камчатский - Мильково 40 км - Пиначево с подъездом к п. Раздольный и к базе с/х Заречный на участке км 1 - км 16,4 инженерно-геодезические работы выполнены в местной системе координат (МСК-41) и в Балтийской системе высот 1977 г.

2.1.4 Виды выполненных работ

На 1 этапе производства инженерных изысканий выполнены следующие основные работы:

1. Создана опорная плановая основа в виде 8 опорных базисов, расположенных на полотне автомобильной дороги вдоль трассы с интервалом между собой 1,59-2,15 км и 4 исходных пунктов государственной геодезической сети. Координаты точек базисов определены методом относительных статических спутниковых GPS-измерений относительно свободно установленной базовой станции.

2. Создано плановое обоснование путём развития 7 светодальномерных теодолитных ходов между каждыми двумя смежными опорными базисами. Протяжённость магистрального теодолитного хода вместе с опорными базисами составляет 16,101 км.

3. Изготовлены 12 грунтовых и 16 временных притрассовых реперов. Создано высотное обоснование развитием ходов технического нивелирования

Изм.	Кол.	Лист	№ док	Подпись	Дата

Изм.	Кол.	Лист	№ док	Подпись	Дата	23-ППТ	Лист
							6

между реперами и по точкам планового обоснования в прямом и обратном направлениях при общей длине ходов в одном направлении равной 16,1 км.

4.Выполнена тахеометрическая съёмка в масштабе 1:2000 с высотой сечения рельефа горизонталями через 0.5 м. элементов существующей автомобильной дороги, искусственных сооружений на ней, обустройства и обстановки, пересечений и примыканий, а также полосы местности на расстояние 50-70 м слева и справа от оси автомобильной дороги и на удаление 75 м. до начала и 220 м за концом трассы, и до 120 м на примыканиях и пересечениях второстепенных автомобильных дорог.

5.Закреплены начальная (НТ) и конечная (КТ) точки трассы на земляном полотне и привязаны к выносным боковым знакам, установленным за пределами автомобильной дороги.

6.Визуально обследованы конструктивные элементы автомобильной дороги, искусственных сооружений, обустройства и обстановки с фото-фиксацией дефектов. Сделана геодезическая привязка геологических скважин и шурфов.

7.Обработаны геодезические измерения, сформирована инженерная цифровая модель местности (ИЦММ), изготовлены ситуационный и топографический планы и необходимые схемы и ведомости.

8.Выполнено камеральное проектирование трассы при условии максимального приближения проектной оси трассы к оси существующей автомобильной дороги Петропавловск-Камчатский - Мильково.

9. Изготовлены планы трассы в масштабе 1:2000 и ситуационный план в масштабе 1:5000, составлен продольный профиль по оси существующей автомобильной дороги.

На 2 этапе инженерно-геодезических изысканий осуществлён вынос на местность и закрепление знаками вершин углов поворота полевой трассы. Вершины углов привязаны линейными промерами к долговременно существующим предметам местности – затёсам на деревьях, пням срубленных деревьев, к бетонным столбикам и забитым в грунт металлическим уголкам или трубам, а также к ближайшим капитальным сооружениям.

Знаки закрепления полевого плана трассы и реперы сданы представителю

Индв. №	Подпись и дата	Взам. инв. №

Изм.	Кол.	Лист	№ док	Подпись	Дата	23-ППТ	Лист
							7

КГКУ «Камчатуправтодор» по Актам освидетельствования и приёмки полевых материалов изысканий и сдачи геодезических и закрепительных знаков (Акты прилагаются в отчёте).

2.2 Топографо-геодезическое обеспечение инженерно-геодезических изысканий

2.2.1 Геодезические приборы и оборудование

Для производства геодезических измерений использовались следующие инструменты:

1.Комплект спутниковых двухчастотных приёмников:

- Spectra Epoch 50 №5247836826, №5247836856, №5247836859 – 3 приёмника;

- Контроллер TSC

2.Тахеометр электронный NIKON NPL-322, №Д020470

3.Нивелир электронный Trimble DiNi 0.3 №707365

4.Вехи с отражателями и упорами ОПТИМА

5.Рейка инварная Trimble №0604, №0603

6.Рулетка 50 м – 1 шт.

Свидетельства о поверках на оптические и электронные приборы представлены в данном томе. ООО «ПРОГРЕСС» входит в ассоциацию предприятий «АЗИМУТ-ПРОГРЕСС». Все малые предприятия, входящие в данную ассоциацию могут использовать специализированные оборудования и программы без оформления договора аренды.

Инов. №	Взам. инв. №
Инов. №	Взам. инв. №
Инов. №	Взам. инв. №

Изм.	Кол.	Лист	№ док	Подпись	Дата

относительных спутниковых GPS-измерений в статическом режиме измерений от одной базовой станции, расположенной в конце участка.

Горизонтальные углы в теодолитных ходах измерены способом приёмов. Расхождения значений углов между полуприёмами не превышают 10-15//. Длины линий в теодолитных ходах измерены светодальномером 4 приёмами – по 2 приёма в прямом и в обратном направлениях для каждой линии.

Светодальномерные теодолитные ходы сначала уравнивались на плоскости проекции Гаусса между каждыми двумя опорными базисами, координаты точек которых были получены с помощью спутниковых измерений в системе координат СК-42GPS и принимались в качестве исходных. Дополнительно были выполнены спутниковые измерения на исходных геодезических пунктах для привязки точек опорных базисов к МСК-41. Схема развития опорной геодезической сети представлена в отчёте.

Вычисленные при уравнивании фактические линейные невязки в звеньях магистрального хода не превышают допускаемой величины $1/2000$, а угловые невязки – значений $1/\sqrt{n}$ (п.5.31 СП 11-104-97).

Результаты спутниковых измерений обрабатывались с использованием пакета SPSO и затем трансформировались из СК-42GPS в Местную систему координат (МСК-41).

Схема развития плано-высотного обоснования, Ведомости координат, элементов и характеристик теодолитных ходов представлены в отчёте.

2.3.2 Высотное съёмочное обоснование

Высотная основа (обоснование) для топографической съёмки и для строительства создана с использованием метода геометрического нивелирования технической точности. Для образования высотной основы установлены 12 грунтовых трубчатых и 16 временных притрассовых реперов. В качестве центров временных реперов использованы болты в основаниях опор освещения и др. и гвозди в пнях свежесрубленных деревьев. Реперы установлены слева или справа от оси трассы на расстоянии от неё равном 23,93 – 598,56 м.

Инд. №	Подпись и дата	Взам. инв. №							Лист
			23-ППТ						
Изм.	Кол.	Лист	№ док	Подпись	Дата				

Превышения в прямых и обратных нивелирных ходах между реперами высотной основы измерены нивелиром Trimble DiNi 0.3 по двум сторонам нивелирных реек. Реперы назначены в основном вдали от границ земляного полотна автомобильной дороги.

Нивелирные ходы прямого и обратного направлений уравнивались совместно. Полученные при уравнивании превышений фактические невязки в двойных нивелирных ходах не превышают допусковых для каждой нивелирной линии значений, вычисленных по формуле $50\sqrt{L}$, мм (п.5.31 СП 11-104-97).

При вычислении отметок начальной и конечной точек трассы, 44 пунктов теодолитных ходов и 26 реперов высотной основы использовалась Балтийской системе высот 1977 года, основанная на условном значении отметки ГУГК 391 равной $H=38.647$ м.

2.3.3 Производство специальной топографической съемки

Тахеометрическая съёмка конструктивных элементов автомобильной дороги и прилегающей местности выполнена электронным тахеометром NIKON NPL-322 с основных пунктов магистрального теодолитного хода и с «висячих» станций в масштабе 1:2000, с учётом применения заданной высоты сечения рельефа горизонталями равной 0.5 м. На участках пересечений и примыканий (съездов) произведена съёмка на расстояние до 220 м по направлению пересечения или примыкания. Съёмка также выполнена за пределами концевых участков основной трассы на прилегающих участках существующей автомобильной дороги Петропавловск-Камчатский - Мильково.

По материалам полевых работ и обработки геодезических измерений в ПК «Credo» и ПК «Robur» была сформирована инженерная цифровая модель местности (ИЦММ).

2.3.4 Проектирование и закрепление трассы

При производстве инженерных изысканий начало трассы принято и

Изнв. №	Подпись и дата	Взам. инв. №
---------	----------------	--------------

Изм.	Кол.	Лист	№ док	Подпись	Дата	23-ППТ	Лист
							11

закреплено в створе поперечного сечения на км 0+550 существующего километража автомобильной дороги Петропавловск-Камчатский - Мильково 40 км - Пиначево с подъездом к п. Раздольный и к базе с/х Заречный. Конец трассы принят и закреплен в створе поперечного сечения на км 15+745 существующего километража автомобильной дороги Петропавловск-Камчатский - Мильково 40 км - Пиначево с подъездом к п. Раздольный и к базе с/х Заречный.

Точки НТ (ПК0+00) и КТ (ПК151+20,57) расположены на оси земляного полотна, закреплены дюбелями, а также привязаны каждая к долговременным предметам на местности.

Основное трассирование проектной оси в плане выполнено на ИЦММ. В результате камерального трассирования построена полевая ось трассы, включающая 7 углов поворота с закруглением в виде круговой и переходной кривых. По линии проектной оси составлен продольный профиль существующего на автомобильной дороге покрытия.

Проектирование проектной оси трассы выполнено со следующими параметрами:

- Количество углов поворота – 7 шт.
- Минимальный радиус закругления в плане – 600 м.
- Минимальная прямая вставка – 19.78 м.
- Общая протяжённость кривых – 4358.84 м.
- Общая протяжённость прямых – 10761.73 м.

Окончательное закрепление вершин углов поворота полевой трассы долговременными знаками произведено после выноса вершин на местность. Для выноса трассы на местность в качестве плановой основы использовались пункты (точки) созданного при изысканиях магистрального светодальномерного теодолитного хода. Вынесенные на местность точки вершин углов поворота трассы закреплены на земляном полотне автомобильной дороги или за ее пределами отрезками металлической арматуры. Вершины углов с закруглениями привязаны линейными промерами (50-ти метровой рулеткой) к боковым закрепительным знакам («твёрдым» предметам местности), расположенным за пределами полосы отвода автомобильной дороги. (Ведомости углов поворота

Инд. №	Подпись и дата	Взам. инв. №

Изм.	Кол.	Лист	№ док	Подпись	Дата

23-ППТ				
--------	--	--	--	--

Лист
12

трассы и укрепления трассы представлены в томе).

На стадии производства работ по реконструкции автомобильной дороги закреплённая на местности полевая трасса и установленные реперы должны служить геодезической планово-высотной основой для производства основных и детальных разбивочных работ.

При выполнении инженерных изысканий и проектных работ реализовывались требования соответствующих СП, СНиП, Инструкций и других нормативно-технических документов.

2.4 Характеристика участка существующей автомобильной дороги

2.4.1 Параметры и состояние существующего покрытия и земляного полотна

На протяжении всего участка проектируемой автомобильной дороги Петропавловск-Камчатский – Мильково параметры соответствуют:

- | | |
|------------------------------|----------------|
| 1. Категория дороги | IV |
| 2. Число полос движения, шт. | 2 |
| 3. Тип дорожной одежды | Переходный |
| 4. Покрытие | а/б, грунтовое |

Неровность дорожного покрытия (выбоины, кочковатость, «гребёнка» и т.п.), необходима корректировка поперечного профиля земляного полотна. Откосы земляного полотна и кюветы заросли кустарником.

2.4.2 Пересечения и примыкания

В процессе инженерных изысканий были выявлены 37 примыканий в одном уровне на площадку, карьер, в лес и к реке, в Раздольный, в с/т, в природный парк Налычево.

Изм. №	Подпись и дата	Взам. инв. №
--------	----------------	--------------

Изм.	Кол.	Лист	№ док.	Подпись	Дата
------	------	------	--------	---------	------

2.4.3 Пересечения с коммуникациями

Ось трассы пересекает ЛЭП 10кВ, кабель линии связи и газопровод.

2.4.4 Искусственные сооружения

На автомобильной дороге Петропавловск-Камчатский – Мильково устроены 4 водопропускные (перепускные) трубы (по оси проектной трассы). Наиболее характерными дефектами водопропускных труб являются разрушение стыков между звеньями тела трубы, трещины и сколы кромок оголовков и открьлков.

Раздел 3 Обоснование положений по размещению линейного объекта

3.1 Обоснование параметров линейного объекта, планируемого к размещению

Реконструкция автомобильной дороги вызвана необходимостью в приведение ее в нормативное состояние и обеспечение развития ТОСЭР «Камчатка».

Проект реконструкции автомобильной дороги Петропавловск-Камчатский – Мильково 40 км – Пиначево с подъездом к п. Раздольный и к базе с/х Заречный на участке км 1 – км 16,4 разработан ООО «ПРОГРЕСС» согласно техническому заданию на разработку проекта реконструкции данной автомобильной дороги.

Подлежащий реконструкции участок автомобильной дороги расположен в Камчатском крае, Елизовском районе на автомобильной дороге Петропавловск-Камчатский – Мильково 40 км – Пиначево с подъездом к п. Раздольный и к базе с/х Заречный в пределах км 1 – км 16,4 существующего километража.

Правообладателем земель, занимаемых сооружениями автомобильной дороги Петропавловск-Камчатский – Мильково 40 км – Пиначево с подъездом к п. Раздольный и к базе с/х Заречный, является КГКУ «Камчатуправтодор».

Индв. №	Подпись и дата	Взам. инв. №

Изм.	Кол.	Лист	№ док	Подпись	Дата	23-ППТ	Лист
							14

Автомобильная дорога IV технической категории (ГОСТ Р 52398-2005) со следующими основными техническими параметрами:

- Протяженность, км 15,116;
- Ширина земляного полотна, м - 10,0;
- Число полос движения, шт. - 2;
- Тип дорожной одежды - Капитальный,
- Переходный;
- Покрытие - Асфальт;
- Щебеночный.

При размещении объектов дорожного сервиса были учтены минимально необходимые для обслуживания участков дорожного движения требования к обеспеченности автомобильных дорог общего пользования регионального значения объектами дорожного сервиса, размещаемыми в границах полос отвода автомобильных дорог, а также требованиями к перечню минимально необходимых услуг, оказываемых на таких объектах дорожного сервиса, установленных постановлением Правительства Российской Федерации от 29.10.2009г. №860. Параметры земельных участков определены требованиями Постановления Правительства Российской Федерации № 717 от 02.09 2009г “О нормах отвода земель для размещения автомобильных дорог и (или) объектов сервиса”, продольным и поперечным профилями, наличием аварийных съездов и водоотводных сооружений, а также границами участка для размещения объектов дорожного сервиса.

3.2 Обоснование размещения линейного объекта на планируемой территории

Строящаяся автомобильная дорога Петропавловск-Камчатский – Мильково 40 км – Пиначево с подъездом к п. Раздольный и к базе с/х Заречный осуществляет автомобильное сообщение между административно-хозяйственным центром г.

Индв. №	Подпись и дата	Взам. инв. №

Изм.	Кол.	Лист	№ док	Подпись	Дата	23-ППТ	Лист
							15

Петропавловск-Камчатский с районными центрами севера Камчатского края.

В административном отношении участок автомобильной дороги находится в Елизовском муниципальном районе Камчатского края.

По перспективной расчетной интенсивности движения участок автодороги относится к IV категории автомобильных дорог общего пользования. Значительная часть территории для строительства расположена в границах полосы отвода существующей дороги. Это обусловлено соответствием плана трассы нормативным радиусам для данной категории дороги.

Границы зон размещения земельных участков, необходимых для строительства участка автомобильной дороги, определены в соответствии с Постановлением Правительства Российской Федерации № 717 от 02.09 2009 г “О нормах отвода земель для размещения автомобильных дорог и (или) объектов дорожного сервиса” согласно поперечным профилям, принятым на характерном участке.

Обустройство дороги выполняется в соответствии с ГОСТ Р 52289-2004* из условий обеспечения максимальной пропускной способности, безопасности и комфортности движения, которые достигаются оптимальным режимом скоростного регулирования, геометрическими параметрами плана и продольного профиля в соответствии со СНиП 2.05.02- 85*, в местах традиционного отдыха населения предусматриваются съезды.

Предусматривается установка дорожных знаков и указателей, барьерного ограждения, сигнальных столбиков и нанесение разметки на проезжей части дороги.

3.2.1 Климат

Территория Камчатки вытянута узкой полосой в северо-восточном направлении на 1200 км. Наибольшая ширина полуострова не превышает 470 км. Камчатка отличается большим разнообразием природных условий. Она является областью современного вулканизма, проявляющегося в активной деятельности более 20 вулканов.

Климатические условия Камчатки весьма разнообразны, что является

Изн. №	Подпись и дата	Взам. инв. №
--------	----------------	--------------

Изм.	Кол.	Лист	№ док	Подпись	Дата	23-ППТ	Лист
							16

следствием географического положения её на восточной окраине Евразии, между обширных водных пространств Тихого океана и Охотского моря. Большое влияние на климат оказывают активная циклоническая деятельность и сложное строение поверхности.

Высокие вулканы и горные хребты, вытянувшиеся с обеих сторон долины р. Авачи представляют собой естественные барьеры на пути воздушных масс и обуславливают климатические особенности внутри ограничиваемой территории.

Зимой частая смена воздушных масс, активная циклоническая деятельность обуславливают неоднородную и неустойчивую погоду. Зима на Камчатке характеризуется резкими перепадами давления, сильными ветрами, частыми и продолжительными метелями.

Для тёплого периода характерна более устойчивая и однородная погода. Лето относительно тёплое, нередко грозы и ливневые осадки.

Климатические характеристики района изысканий приводятся по метеостанции Петропавловск-Камчатский, расположенной вблизи участка изысканий. Несмотря на то, что участок дороги находится в трех десятках километров от краевого центра, климат здесь немного отличается. Зимой всегда на несколько градусов холоднее, но среднегодовая скорость ветра меньше, чем в Петропавловске-Камчатском. Снежный покров в окрестностях сходит в среднем на 2 недели раньше, примерно во второй декаде апреля. Летом наблюдаются более высокие температуры (иногда выше 30°), число дней с туманом заметно меньше, однако осень наступает раньше и ночные заморозки на почве могут отмечаться уже во второй половине сентября. В целом климат, ввиду удаленности от океанского побережья, характеризуется большей континентальностью — более теплый летом и холодный зимой.

Многолетняя среднегодовая температура воздуха составляет плюс 2,60С. Среднемесячная температура января составляет минус 7,0, при абсолютном минимуме минус 320С. Температура наиболее холодной пятидневки обеспеченностью 0,98 составляет минус 190С. Среднемесячная температура наиболее тёплого месяца - августа составляет плюс 13,2, при абсолютном максимуме плюс 290С. Характерным для Камчатки является большое

Изн. №	Подпись и дата	Взам. инв. №

Изм.	Кол.	Лист	№ док	Подпись	Дата	23-ППТ	Лист
							17

количество дней с туманами, в основном они приходятся на теплый период. Грозовая деятельность развита слабо.

Количество очень теплых дней со среднесуточной температурой выше 15 на юго-востоке края не превышают 6-10 дней. Дневная температура летом держится в пределах 13-200 тепла. Минимальная температура в декабре-марте минус 12-18. Глубина промерзания почвы под снегом 30-50 см, на участках с небольшим покровом до 85 см. Снежный покров устанавливается в конце октября – начале ноября и лежит до конца апреля, высота 50-80 см, местами 1-1,5 м. Для зоны юго-восточного побережья характерно большое количество осадков, около 1500 мм в год. В период с мая по сентябрь выпадает 550-650 мм, минимум осадков приходится на май-июнь, максимум на август. Климатические и почвенные условия территории благоприятствуют произрастанию картофеля, капусты и других сельскохозяйственных культур. Поэтому в данном районе развито земледелие.

Продолжительность периода со среднесуточной температурой выше нуля составляет 183-211 дней, погода с температурой 10 и выше удерживается 70-88 дней.

Относительная влажность воздуха характеризует степень насыщения воздуха водяным паром, меняясь в течение года от 64 до 82%. Для территории юго-востока Камчатки средняя месячная относительная влажность высока в любое время года и колеблется в пределах от 67% зимой до 82% и более, летом.

Режим осадков в течение всего года определяется циклонической деятельностью и связан с атмосферными фронтами. Распределение осадков по территории зависит от высоты местности и удаленности от морского побережья. На склонах гор, обращенных в сторону моря, осадков выпадает больше, чем на подветренных склонах и в защищенных долинах рек.

Количество осадков зимой 863 летом 652, годовое количество в среднем 1515 мм. Преобладающее направление ветра зимой – северное, средняя скорость 4,8 м/с. Летом направление юго-восточное, штиль.

По влагообеспеченности южная часть Камчатки относится к зоне избыточного увлажнения. Среднегодовая сумма осадков составляет 1515 мм.

Инд. №	Подпись и дата	Взам. инв. №
Изм.	Кол.	Лист
№ док	Подпись	Дата

Внутригодовое распределение осадков неравномерное.

Минимальное среднее количество осадков за месяц наблюдается с марта по апрель – 27-26 мм. Максимум осадков приходится на сентябрь-октябрь – 81-86 мм. Изменчивость осадков из года в год довольно велика. Величина суточного максимума осадков 1%ВП по СП 47-13330.2012 составляет 207 мм.

Характерным для Камчатки является высокий снеговой покров и его продолжительное залегание. Средняя продолжительность залегания снежного покрова составляет 170-190 суток. Наибольшей высоты снег достигает в марте – апреле – 60-120 см. Средняя дата образования снежного покрова – 24 октября, разрушения – 13 мая. Расчётная высота снежного покрова 5%ВП составляет 129 см.

Среднемесячная скорость ветра изменяется от 1,6 до 3,0 м/с. Господствующее направление ветров вне зависимости от времени года северное или южное (определяется направлением долины реки Авача). Наибольшая скорость ветра возможная один раз в 20 лет составляет 41 м/с, по трассе дороги 35м/с. Вероятность скорости ветра более 10 м/с за холодный период составляет 7,9%.

Средняя продолжительность метелей за год – 16 дней. Дней с осадками – 67, с туманами – 5 дней. Район изысканий расположен во II дорожно-климатической зоне, в 3 ливневом районе.

3.2.2 Рельеф и растительность

Рельеф Камчатки преимущественно горный (3/4 территории). Срединный хребет — крупнейший горный массив полуострова – протянулся с юга на север почти на 900 километров. Параллельно ему проходит Восточный хребет, между ними расположена Центрально-Камчатская низменностью, по которой течет река Камчатка — основная водная артерия полуострова.

Западное, охотское, побережье Камчатки довольно однообразно: берег здесь низкий, наносной, леса перемежаются болотами. Восточный, тихоокеанский, берег, напротив, очень контрастен: бухты, фиорды, рифы со

Изн. №	Подпись и дата	Взам. инв. №
--------	----------------	--------------

Изм.	Кол.	Лист	№ док	Подпись	Дата	23-ППТ	Лист
							19

скалами чередуются с многокилометровыми пляжами, черными от титаномагнетита.

Рельеф восточной Камчатки носит явные признаки вулканизма и тектонической активности: именно здесь тянется пояс действующих вулканов, причем существуют участки, где вулканы отстоят друг от друга не более чем на 20-30 км. Второй вулканический пояс проходит по Срединному хребту, однако, за исключением одного действующего, все вулканы этого пояса потухшие. Всего же на Камчатке 30 действующих и около 300 потухших вулканов. Высочайший вулкан азиатского материка — Ключевская Сопка (4750 м), а также Корякская, Авачинская и многие другие. 27 % территории Камчатки находится под защитой: это разные заповедники, заказники и т. д.

Географическая изоляция полуострова предопределила бедность состава лесов и лесообразующих пород. Основные лесообразующие породы Елизовского района: лиственница камчатская, береза белая камчатская, осина обыкновенная, тополь душистый, чозения, ива, кедровый стланик, ольха кустарниковая.

Леса района расположены преимущественно в долинах и бассейнах нерестовых рек и ручьев и выполняют повышенную природоохранную функцию: оказывают решающее влияние на гидрологию и сохранность нерестилищ лососевых рыб.

Именно в этой связи большая часть эксплуатационных лесов района относится ко второй группе.

3.2.3 Гидрографическая характеристика района

Реконструируемый участок автомобильной дороги, длиной 16,4 км, проходит на север от моста через р. Авача, мимо п. Раздольный, Елизовского района. Трасса дороги проложена в среднегорной местности, сложенной галечниковым грунтом, имеет уклон 6-7% в южном направлении. Долина на участке дороги не выражена, представляет собой общий конус выноса рек Авача и Пиначевская, поверхность которого преимущественно распахана.

Инд. №	Подпись и дата	Взам. инв. №
--------	----------------	--------------

Изм.	Кол.	Лист	№ док	Подпись	Дата	23-ППТ	Лист
							20

Трасса на участке проектирования пересекает малые временные водотоки и реку Колокольникова. В районе км 8+145 трасса пересекает р. Колокольникова на расстоянии 8-9 км от устья; на этом участке отметки местности изменяются от 30 до 46 м. Затем дорога идет в северо-восточном направлении по водоразделу рек Валобренная и Пиначевская, на расстоянии от их русел 0,8-1 км. Отметки местности увеличиваются от 46 до 128 м, уклон дороги составляет 12%.

На ПК 28+03 в насыпи дороги уложена перепускная двухчочковая железобетонная труба диаметром 1,0 м, предназначенная для перепуска временного стока, образованного в случае значительного подъема уровней воды в р. Авача, выше п. Раздольный. Вода в виде подруслового грунтового потока смещается в сторону понижения рельефа. В период изысканий труба сухая и без следов размыва. На ПК 36+00 имеется металлическая труба диаметром 0,75м для перепуска воды при таянии снега и выпадении дождей. Трубы были построены до строительства дамбы.

В 2005г было начато строительство защитной дамбы обвалования на территории п. Раздольный. Реализация данного проекта «Защита от затопления паводковыми водами реки Авача поселка Раздольный Елизовский район Камчатской области» была необходима для предупреждения затопления во время весенних паводков части территории поселка Раздольный, молочно-товарной фермы УМП ОПХ «Заречного» и смыва отходов молочно-товарной фермы в реку Авача. Главным преимуществом проекта явилась гарантированная защита молочно-товарной фермы, пос. Раздольного и автомобильной дороги от затопления в период половодий повышенной водности посредством возведения незатопляемой дамбы обвалования, длиной 5,45 км. Верхняя и нижняя защитные дамбы на левом берегу р. Авача в пос. Раздольный были построены в 2010 г, общая стоимость строительства объекта составила 161,8 млн руб.

На ПК 68+84 осуществляется временный сток с полей во время половодья.

На ПК 74+08 трасса дороги пересекает реку Колокольникова, на которой выше по течению 3,5-5,5 км в створах полевых дорог имеются водопропускные сооружения различных размеров.

Инд. №	Подпись и дата	Взам. инв. №
--------	----------------	--------------

Изм.	Кол.	Лист	№ док	Подпись	Дата	23-ППТ	Лист
							21

На ПК 134+46 осуществляется временный склоновый сток со стороны водораздела р. Валорбная, на участке пересечения устроена труба диаметром 1,0 м. На период изысканий сток отсутствует.

От ПК 138 до конца трассы на участок дороги оказывает воздействие протекающая у села Пиначево река Пиначевская, которая в начале зимы при определенных условиях выходит на правую террасу и затапливает автомобильную дорогу на протяжении нескольких сот метров. Для снижения уровней на ПК 146+58 имеется труба диаметром 1 м.

Наличие хорошо дренирующих грунтов, слагающих поверхность участка прохождения трассы, сглаживает недостаточную пропускную способность трубных переходов, но приводит к повышенной увлажнённости насыпи дороги. Отверстия труб явно недостаточные, часть воды фильтруется под насыпью дороги. Река Колокольникова является постоянным водотоком, пересекаемым реконструируемым участком трассы. Русло реки неустойчивое, шириной у дороги 10-15 м. Дно галечное. Средневзвешенный уклон русла рассчитан по притоку – р. Валорбная.

Ширина дна долины р. Пиначевская 350-500 м. Рельеф её неровный, с промоинами и логами. Примыкающая к проектной трассе дорога на полигон отходов является и защитной дамбой, ограждающей правобережную пойму от затопления и перетока воды вдоль насыпи. В зимний период на пойме наблюдаются наледные поляны, мощность которых может достигать 0,5-1 м. Образованию наледей способствует передвижение техники вброд через реки, при этом нарушается ледяной покров и наледи только нарастают.

По трассе преобладающий тип местности по увлажнению – I, в небольших логах – II.

3.3 Обоснование размещения линейного объекта с учетом особых условий использования территорий и мероприятий по сохранению объектов культурного наследия

Зоны с особыми условиями использования территорий - охранные,

Индв. №	Подпись и дата	Взам. инв. №
---------	----------------	--------------

Изм.	Кол.	Лист	№ док	Подпись	Дата	23-ППТ	Лист
							22

санитарно-защитные зоны, зоны охраны объектов культурного наследия (памятников истории и культуры) народов Российской Федерации, водоохранные зоны, зоны затопления, подтопления, зоны санитарной охраны источников питьевого и хозяйственно-бытового водоснабжения, зоны охраняемых объектов, иные зоны, устанавливаемые в соответствии с законодательством Российской Федерации.

По территории проектирования протекают две реки: река Пиначевская, протяженностью 47 км и река Колокольникова, протяженностью 35 км. Согласно статье 65 Водного кодекса для водных объектов ширина водоохранной зоны устанавливается в зависимости от протяженности. Для данных водных объектов ширина водоохранной зоны устанавливается в размере 100 м.

В границах элемента планировочной структуры расположены следующие сети инженерной инфраструктуры: линии электропередач 10кВ, линии связи, водопровод и газопровод.

Согласно Постановлению Правительства РФ от 24.02.2009 № 160 «О порядке установления охранных зон объектов электросетевого хозяйства и особых условий использования земельных участков, расположенных в границах таких зон», ширина охранной зоны назначается следующим образом: для линий связи – 2м, для линий электропередач 10 кВ – 10м.

Охранная зона водопровода составляет 5м согласно СНиП 2.07.01-89 «Градостроительство. Планировка и застройка городских и сельских поселений».

Охранная зона газопровода установлена исходя из Правил охраны магистральных трубопроводов, утвержденных Постановлением Госгортехнадзора России от 22 апреля 1992 г. № 9 и составляет 25 м.

Так как проектируемая автомобильная дорога попадает в охранные зоны инженерных сетей, все работы производятся по согласованию с сетевладельцами.

Согласно ст.26 Федерального закона от 8 ноября 2007 г. № 257-ФЗ «Об автомобильных дорогах и о дорожной деятельности в Российской Федерации и о внесении изменений в отдельные законодательные акты Российской Федерации» для автомобильных дорог, за исключением автомобильных дорог, расположенных в границах населенных пунктов, устанавливаются придорожные полосы.

Инов. №	Подпись и дата	Взам. инв. №

Изм.	Кол.	Лист	№ док	Подпись	Дата	23-ППТ	Лист
							23

Ширина придорожной полосы устанавливается в зависимости от класса и (или) категории автомобильной дороги с учетом перспектив их развития. Автомобильная дорога Петропавловск-Камчатский – Мильково 40 км – Пиначево с подъездом к п. Раздольный и к базе с/х Заречный на участке км 1 – км 16,4 имеет IV категорию. В соответствии со ст. 26 Федерального закона ширина придорожной полосы для IV категории составляет 50 м.

Решение об установлении границ придорожных полос автомобильных дорог федерального, регионального или муниципального, местного значения, или об изменении границ таких придорожных полос принимается соответственно федеральным органом исполнительной власти, осуществляющим функции по оказанию государственных услуг и управлению государственным имуществом в сфере дорожного хозяйства, уполномоченным органом исполнительной власти субъекта Российской Федерации, органом местного самоуправления.

3.4 Защита территории от чрезвычайных ситуаций природного и техногенного характера, проведение мероприятий по гражданской обороне и пожарной безопасности

В соответствии с Федеральным Законом Российской Федерации «Технический регламент о требованиях пожарной безопасности» от 22.07.2008 № 123-ФЗ и сформировавшейся нормативно-правовой базой в этой области, в частности, ГОСТ 12.1.004-91* ССБТ «Пожарная безопасность. Общие требования», пожарная безопасность объекта обеспечивается системами предотвращения пожара и противопожарной защиты, в том числе организационно-техническими мероприятиями.

Указанные системы направлены на предотвращение воздействия на людей опасных факторов пожара, в том числе вторичных проявлений, на требуемом уровне.

Проектируемый объект характеризуется возможностью перевозки автотранспортом значительного количества людей и пожаровзрывоопасных грузов, что определяет его пожарную опасность. Предупреждение пожара

Изм. №	Подпись и дата	Взам. инв. №
--------	----------------	--------------

Изм.	Кол.	Лист	№ док	Подпись	Дата	23-ППТ	Лист 24
------	------	------	-------	---------	------	--------	------------

достигается предотвращением образования в горючей среде (внесения в нее) источника зажигания, а также, в ряде случаев, предотвращением образования горючей среды и осуществляется следующими способами:

- обеспечением безопасности движения автомобильного транспорта;
- выполнением действующих строительных норм и правил, поддержанием должного противопожарного режима;
- применением электрооборудования, соответствующего требованиям Правил устройства электроустановок ПУЭ;
- применением оборудования, при эксплуатации которого не образуются источники зажигания;
- применением средств защитного отключения возможных источников зажигания и др.

Система противопожарной защиты включает:

- применение средств пожаротушения и соответствующих видов пожарной техники;
- применение основных строительных конструкций и материалов с нормированными показателями пожарной опасности;
- мероприятия по обеспечению безопасной эвакуации людей, обеспечивающие возможность беспрепятственного движения людей из опасной зоны.

Для пожарной техники определяются:

- допустимые огнетушащие вещества (в том числе с позиции требований экологии и совместимости с горящими веществами и материалами);
- источники и средства подачи огнетушащих веществ для пожаротушения;
- требования техники безопасности.

Организационно-технические мероприятия включают:

- обучение работающих правилам пожарной безопасности;
- разработку инструкций о соблюдении противопожарного режима и действиях людей при возникновении пожара на строительных площадках;
- реализацию норм и правил пожарной безопасности;
- разработку мероприятий по действиям администрации, рабочих и

Изм. №	Подпись и дата	Взам. инв. №
--------	----------------	--------------

Изм.	Кол.	Лист	№ док	Подпись	Дата	23-ППТ	Лист
							25

служащих на случай возникновения пожара и организацию эвакуации людей.

Представленные выше мероприятия взаимосвязаны, что позволяет обеспечить защиту объекта от воздействия опасных факторов пожара на требуемом уровне.

Размещение автозаправочной станции (АЗС) проектом не предусмотрено. Согласно СНиП 2.04.02-84* для автомобильных дорог наружное противопожарное водоснабжение не требуется.

В соответствии со СНиП 21-01-97* (п.8.2), проезды для основных и специальных пожарных машин следует предусматривать в соответствии с требованиями СП 42.13330.2011, СП 18.13330.2011, СП 19.13330.2011. При пожарах автотранспорта на проектируемом участке дороги для проезда пожарных автомобилей используется непосредственно сама автомобильная дорога.


Размещение автозаправочной станции (АЗС) проектом не предусмотрено. Согласно СНиП 2.04.02-84* для автомобильных дорог наружное противопожарное водоснабжение не требуется.

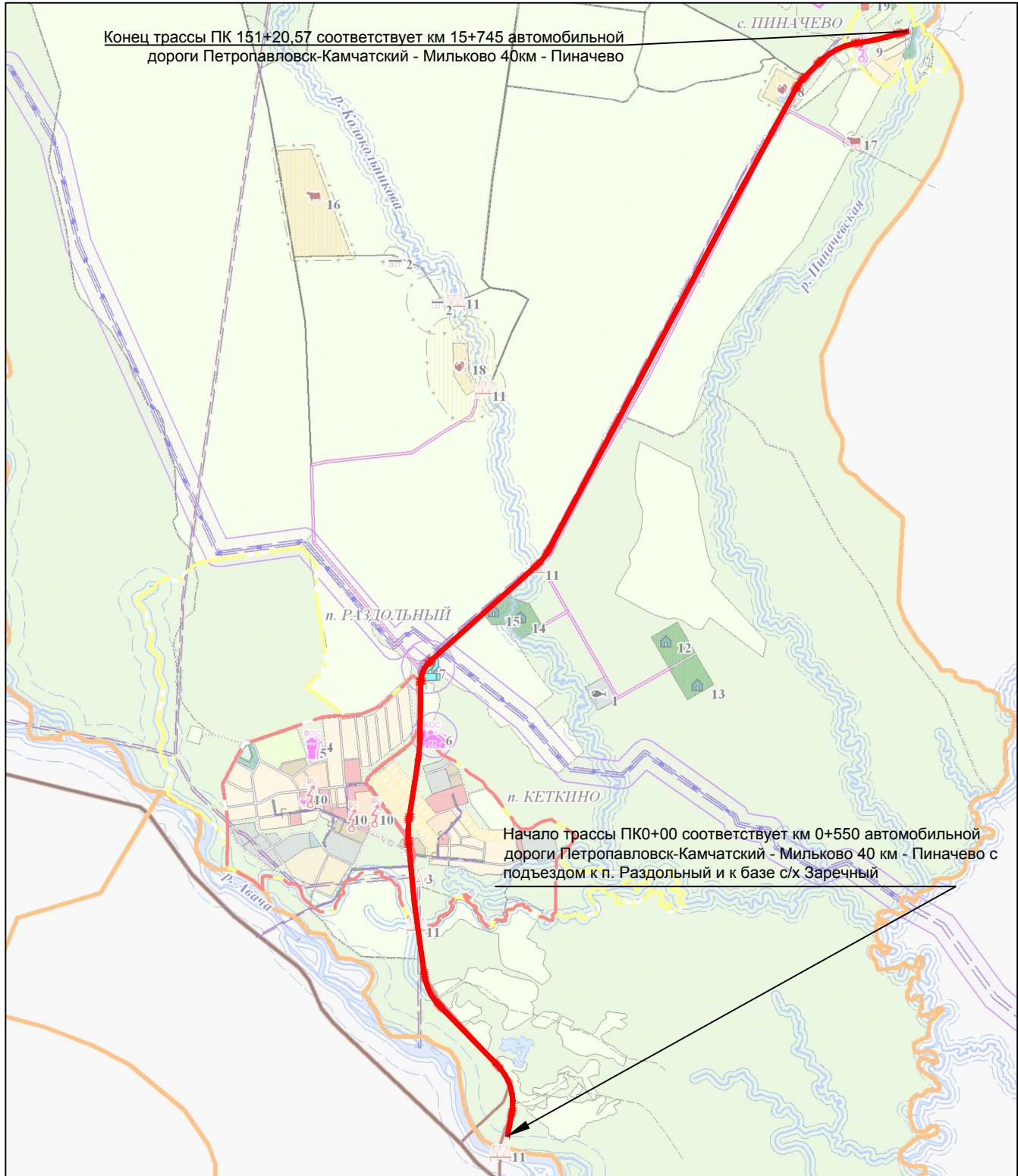
В соответствии со СНиП 21-01-97* (п.8.2), проезды для основных и специальных пожарных машин следует предусматривать в соответствии с требованиями СП 42.13330.2011, СП 18.13330.2011, СП 19.13330.2011. При пожарах автотранспорта на проектируемом участке дороги для проезда пожарных автомобилей используется непосредственно сама автомобильная дорога.

Раздел 4 Иные вопросы планировки территории

Данный раздел не рассматривался в проекте планировки территории для строительства автомобильная дорога Петропавловск-Камчатский – Мильково 40 км – Пиначево с подъездом к п. Раздольный и к базе с/х Заречный на участке км 1 – км 16,4, так как основные технико-экономические показатели проекта планировки уже были рассмотрены в разделах и подразделах, указанных выше.

Интв. №	Подпись и дата	Взам. инв. №							Лист
			23-ППТ						
Изм.	Кол.	Лист	№ док	Подпись	Дата				


 Камчатский край, Елизовский район



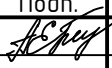
Конец трассы ПК 151+20,57 соответствует км 15+745 автомобильной дороги Петропавловск-Камчатский - Мильково 40км - Пиначево

Начало трассы ПК0+00 соответствует км 0+550 автомобильной дороги Петропавловск-Камчатский - Мильково 40 км - Пиначево с подъездом к п. Раздолный и к базе с/х Заречный

Взам.инв.№

Подпись и дата

Инв.№ подл.

Изм.	Колич	Лист.	№ док.	Подп.	Дата
Разработал		Ануфриева			03.17

23-ППТ

Реконструкция автомобильной дороги Петропавловск-Камчатский - Мильково 40 км - Пиначево с подъездом к п. Раздолный и к базе с/х Заречный на участке км 1 - км 16,4

Проект планировки территории (материалы по обоснованию)	Стадия	Лист	Листов
	П	1	2

Схема расположения элемента планировочной структуры

М 1:100000



ООО "ПРОГРЕСС"

Камчатский край, Елизовский район

УСЛОВНЫЕ ОБОЗНАЧЕНИЯ:

<p>ГРАНИЦЫ</p> <ul style="list-style-type: none"> Граница муниципального образования Существующая граница населенного пункта Проектируемая граница населенного пункта Границы земельных участков <p>ФУНКЦИОНАЛЬНЫЕ ЗОНЫ</p> <ul style="list-style-type: none"> Среднетяжелой жилой застройки (5-6 этажей) Малотяжелой жилой застройки (1-3 этажей) Индивидуальной жилой застройки (1-3 этажей) Индивидуальной жилой застройки (1-3 этажей) на перспективу Застройки сезонного проживания Общественно-деловая зона Зона производственного и коммунально-складского назначения Зона объектов инженерной инфраструктуры Зона транспортной инфраструктуры Рекреационная зона Учрежденный отдыха и туризма Зона сельскохозяйственного использования Животноводства Ритуального назначения Зона акваторий Зона природных территорий <p>СОЦИАЛЬНО-ЗНАЧИМЫЕ ОБЪЕКТЫ</p> <ul style="list-style-type: none"> Административные здания Банки, отделения банков Кафе Комбинаты бытового обслуживания Торговые комплексы Детский сад Школа Прочие Дома культуры, клубы Спортивно-оздоровительные комплексы, спортивные, тренажерные залы Поликлиника общего типа Религиозно-культурные объекты Склады Фермы, животноводческие комплексы Объекты пожарной охраны (пождепо) Рыбоводство Бани и дома отдыха Строения для содержания скота и птицы Кладбища <p>САНИТАРНО-ЗАЩИТНЫЕ И ОХРАННЫЕ ЗОНЫ</p> <ul style="list-style-type: none"> ОЗ электрических сетей ОЗ систем нефте- и газоснабжения СЗЗ объектов производственной инфраструктуры СЗЗ объектов сельскохозяйственной инфраструктуры СЗЗ объектов транспортной инфраструктуры СЗЗ объектов инженерной инфраструктуры СЗЗ объектов специального назначения Прибрежная защитная полоса Водоохранная зона Природный парк "Нальчево" 	<p>ТРАНСПОРТНАЯ ИНФРАСТРУКТУРА</p> <ul style="list-style-type: none"> Улично-дорожная сеть Улично-дорожная сеть (сохраняемый, иное) Улично-дорожная сеть на перспективу Автомобильная дорога местного значения (сохраняемый, иное) Автомобильная дорога регионального или межмуниципального значения (проектируемая, капитальная) Автомобильная дорога местного значения (сохраняемый, переходное) Автомобильная дорога местного значения (проектируемая, реконструируемая, капитальная) <p>ОБЪЕКТЫ ТРАНСПОРТНОЙ ИНФРАСТРУКТУРЫ</p> <ul style="list-style-type: none"> Станции технического обслуживания (проект) Автомойки (проект) Гаражи индивидуального транспорта Гаражи индивидуального транспорта (проект) Остановочные павильоны общественного транспорта (проект) Автодорожный мост Автогазозаправочная станция Пешеходный мост <p>ОБЪЕКТЫ ИНЖЕНЕРНОЙ ИНФРАСТРУКТУРЫ</p> <ul style="list-style-type: none"> Трансформаторная подстанция Трансформаторная подстанция (проект) Цонизительная подстанция 35 кВ Скважина для забора воды Скважина для забора воды (проект) Водопроточные очистные сооружения (проект) Возвопарная башня Котельная (реконструкция) Тепловая перекачивающая насосная станция (реконструкция) Канализационная насосная станция (проект) Канализационная насосная станция (реконструкция) Канализационные очистные сооружения (проект) Газорегуляторный пункт (проект) Газораспределительная станция (проект) Вышка сотовой связи (проект) Автоматическая телефонная станция (реконструкция) Вышка сотовой связи <p>СЕТИ ИНЖЕНЕРНОЙ ИНФРАСТРУКТУРЫ</p> <ul style="list-style-type: none"> Воздушная линия электропередачи 10(6) кВ Воздушная линия электропередачи 10(6) кВ (проект) Воздушная линия электропередачи 35 кВ Газопровод высокого давления (проект) Безнапорный коллектор хозяйственно-фекальной канализации Безнапорный коллектор хозяйственно-фекальной канализации (проект) Напорный коллектор хозяйственно-фекальной канализации (проект) Теплотрасса (проект) Теплотрасса Хозяйственно-питьевой и противопожарный водопровод (проект) Волоконно-оптическая линия связи (проект) Газопровод низкого давления (проект) Магистральный газопровод высокого давления Магистральный газопровод высокого давления (проект)
---	--

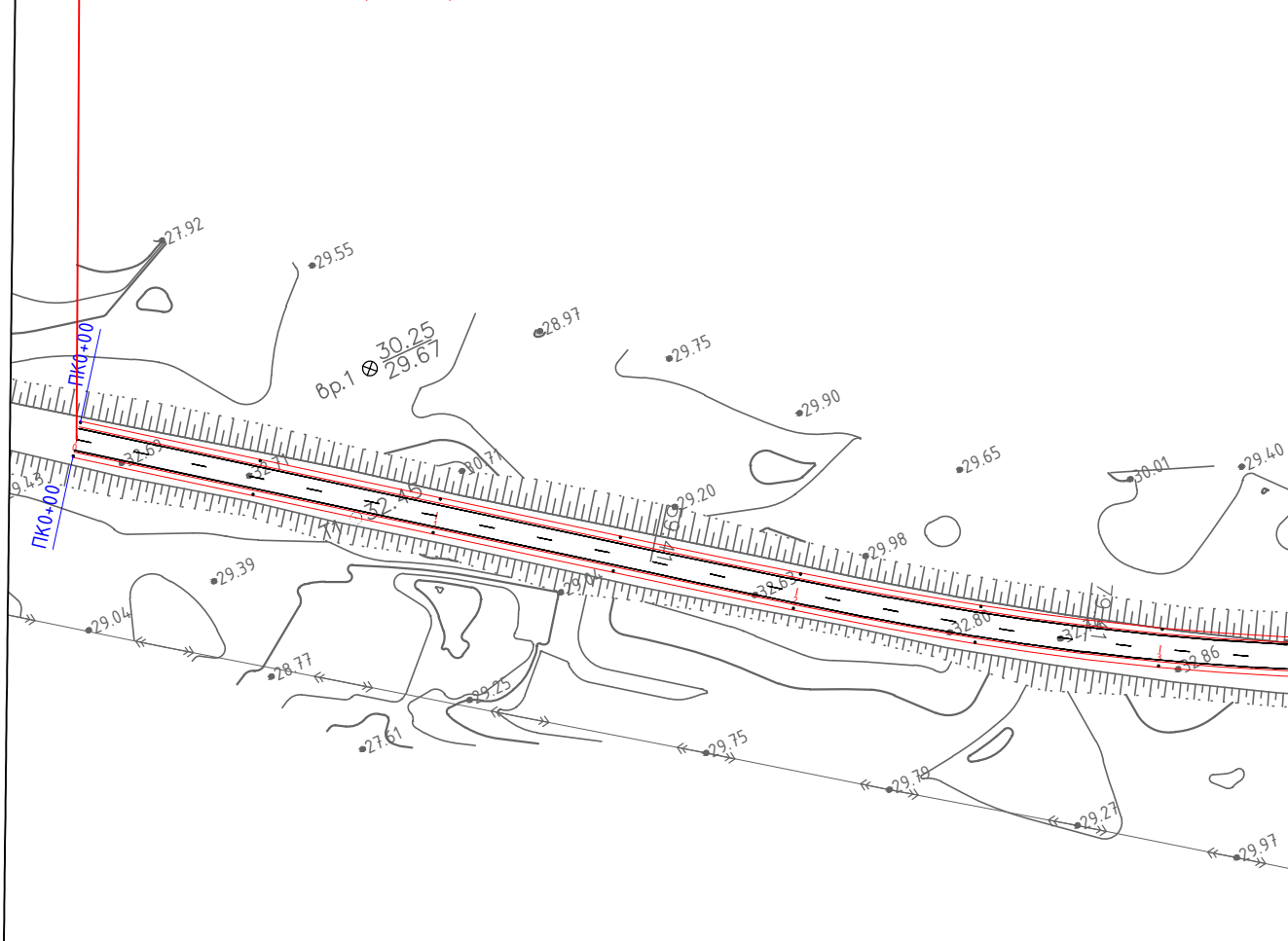
Граница элемента планировочной структуры (территории проектирования) линейного объекта

Взм.инв.№
Подпись и дата
Инв.№ подл.

Изм.	Кол.уч.	Лист	№ док.	Подпись	Дата

Камчатский край, Елизовский район

Начало трассы ПК0+00 соответствует км 0+550
автомобильной дороги Петропавловск-Камчатский –
Мильково 40 км – Пиначево с подъездом к п. Раздольный
и к базе с/х Заречный



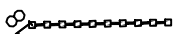
Условные обозначения:



— дорожный знак



— дорожный сигнальный столбик



— дорожное металлическое барьерное ограждение



— пешеходные дорожки



— пешеходное ограждение

Взам.инв.№

Подпись и дата

Инв.№ подл.

23-ППТ

Реконструкция автомобильной дороги Петропавловск-Камчатский –
Мильково 40 км – Пиначево с подъездом к п. Раздольный и к базе с/х
Заречный на участке км 1 – км 16,4

Изм.	Колич	Лист. N док.	Подп.	Дата
Составил		Харченко		04.17
Проверил		Чикишева		04.17
Н. контр.		Харченко		04.17
ГИП		Савельев		04.17

Проект планировки территории
(материалы по обоснованию)

Схема организации движения транспорта

Стадия	Лист	Листов
П	1	40

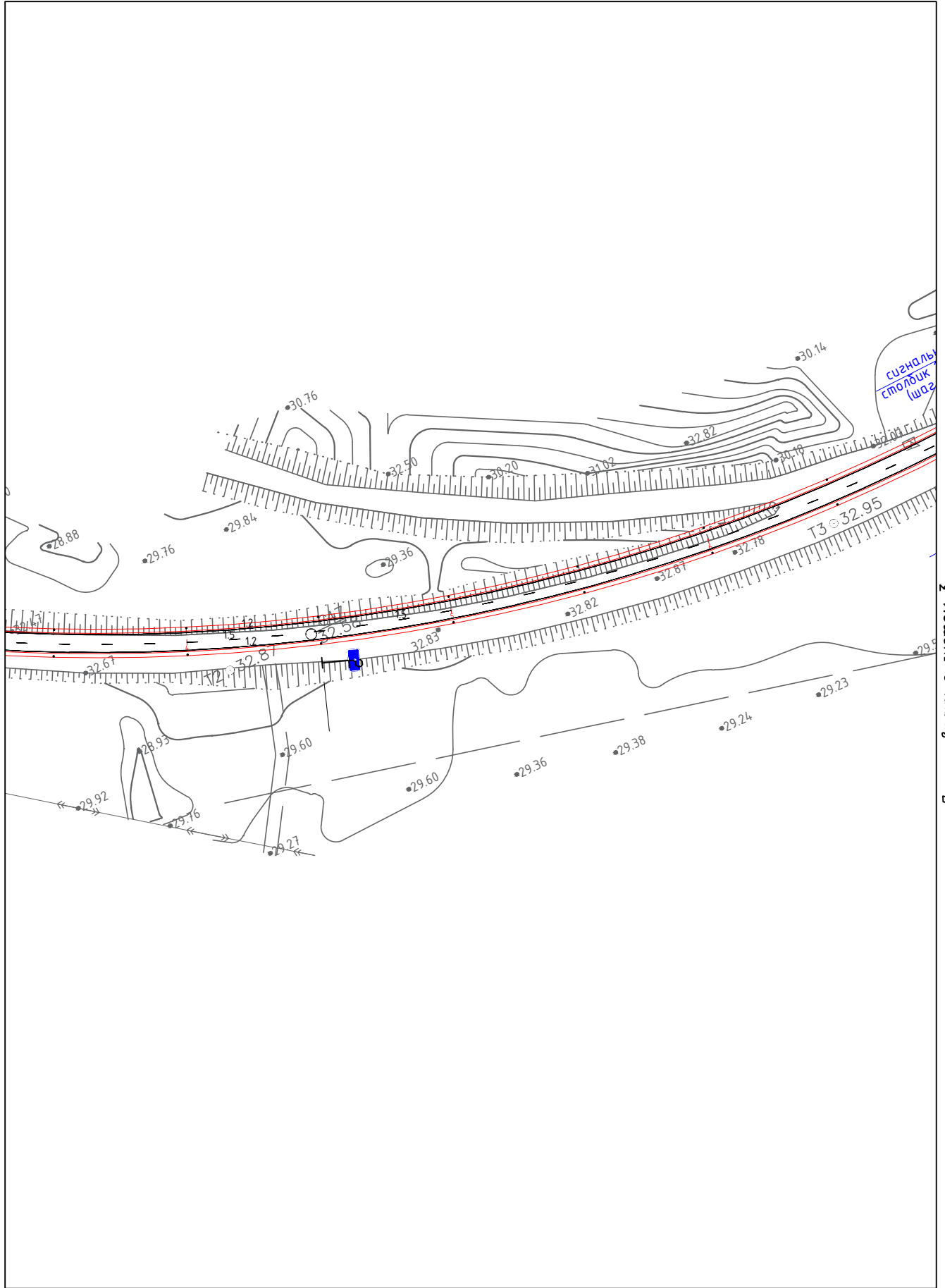
М 1:2000



ООО "ПРОГРЕСС"

Линия сводки с листом 2

← Камчатский край, Елизовский район →



Условные обозначения приведены на листе №1

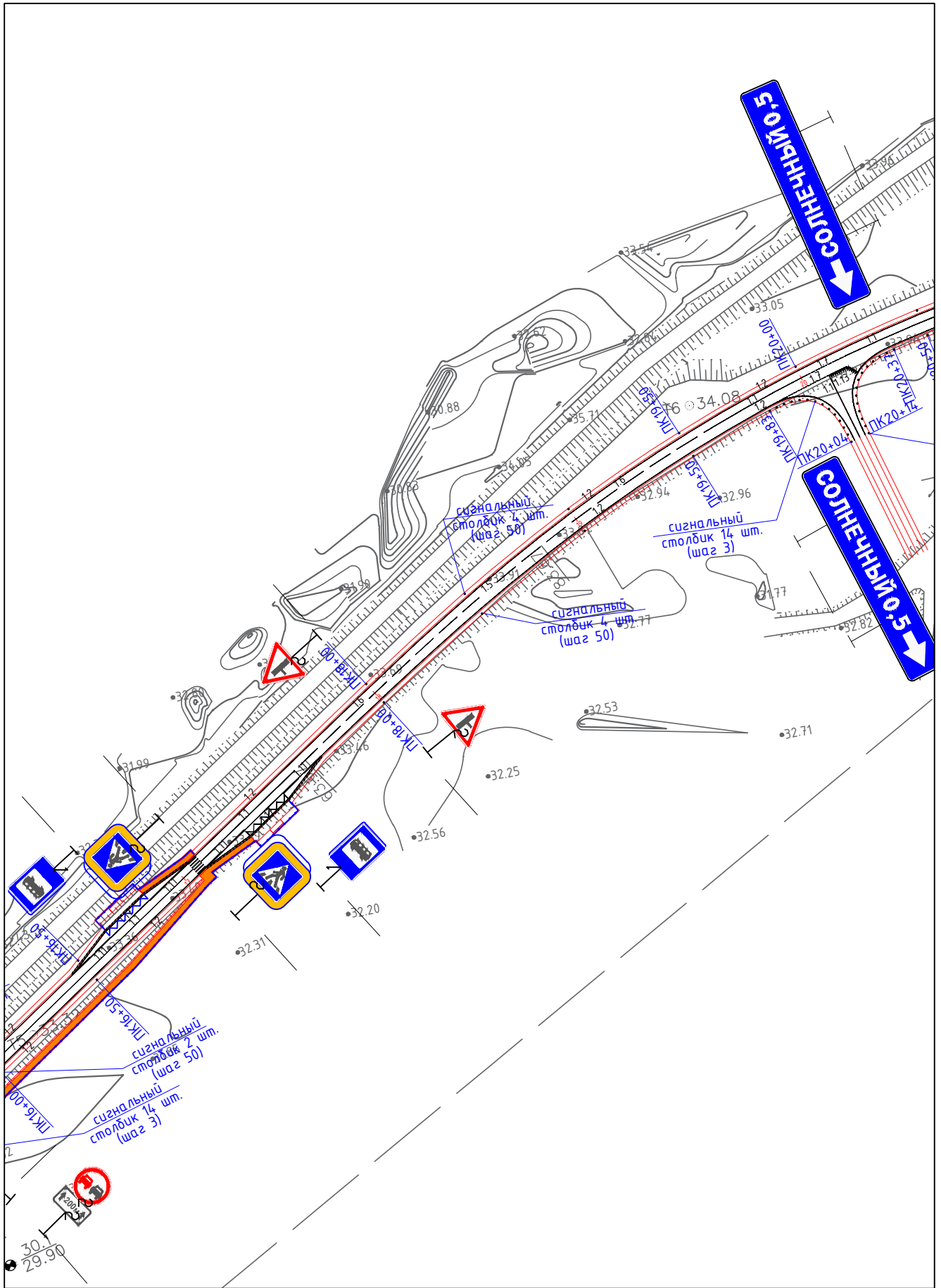
Инв.№ подл.	Взам.инв.№
	Подпись и дата

Изм.	Кол.уч.	Лист	N док.	Подпись	Дата

23-ППТ

Лист
2

← Камчатский край, Елизовский район →



Линия сводки с листом 6

Взам.инв.№

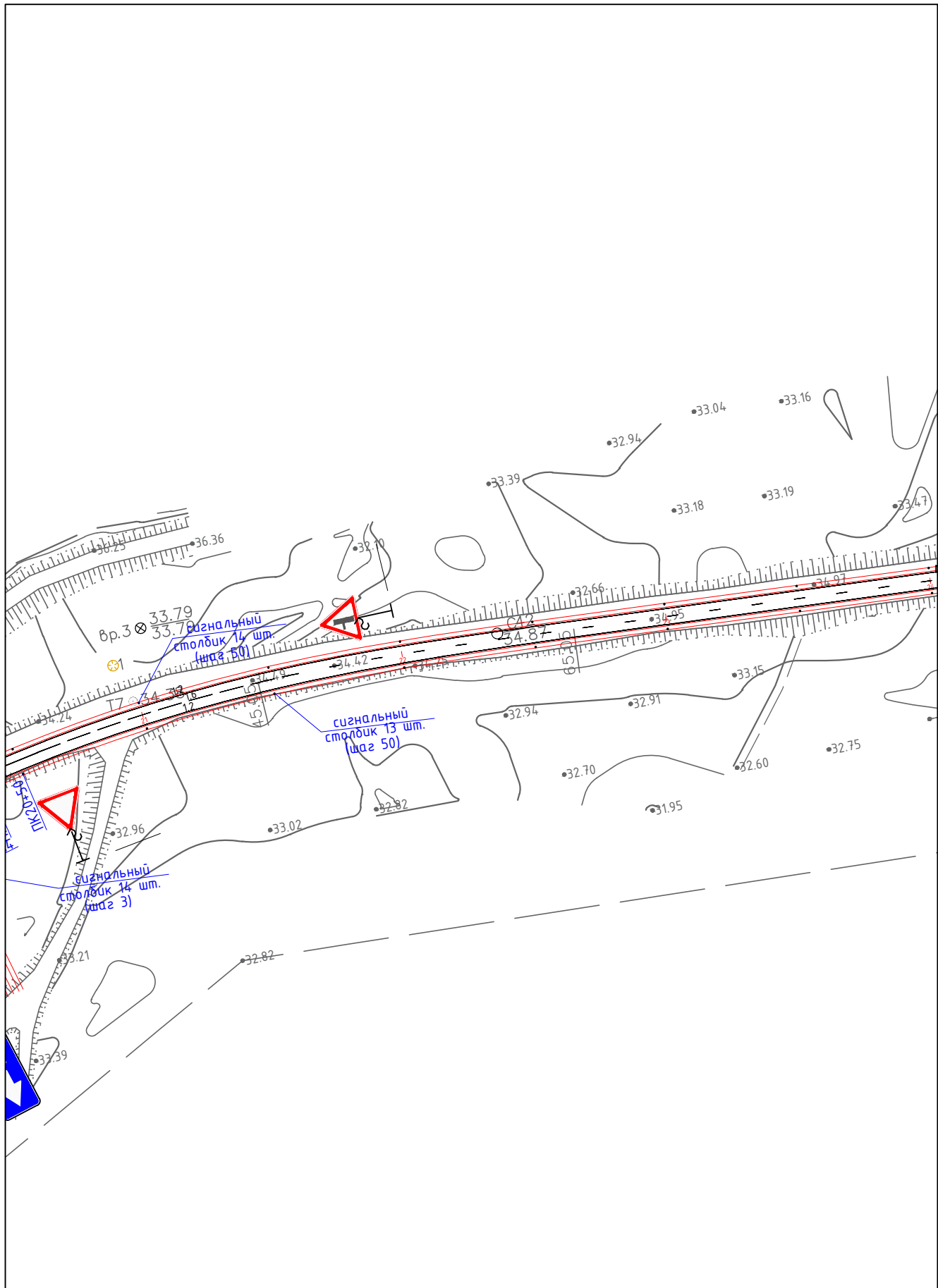
Подпись и дата

Инв.№ подл.

Условные обозначения приведены на листе №1

Изм.	Кол.уч.	Лист	N док.	Подпись	Дата	23-ППТ	Лист 5

← Камчатский край, Елизовский район →



Условные обозначения приведены на листе №1

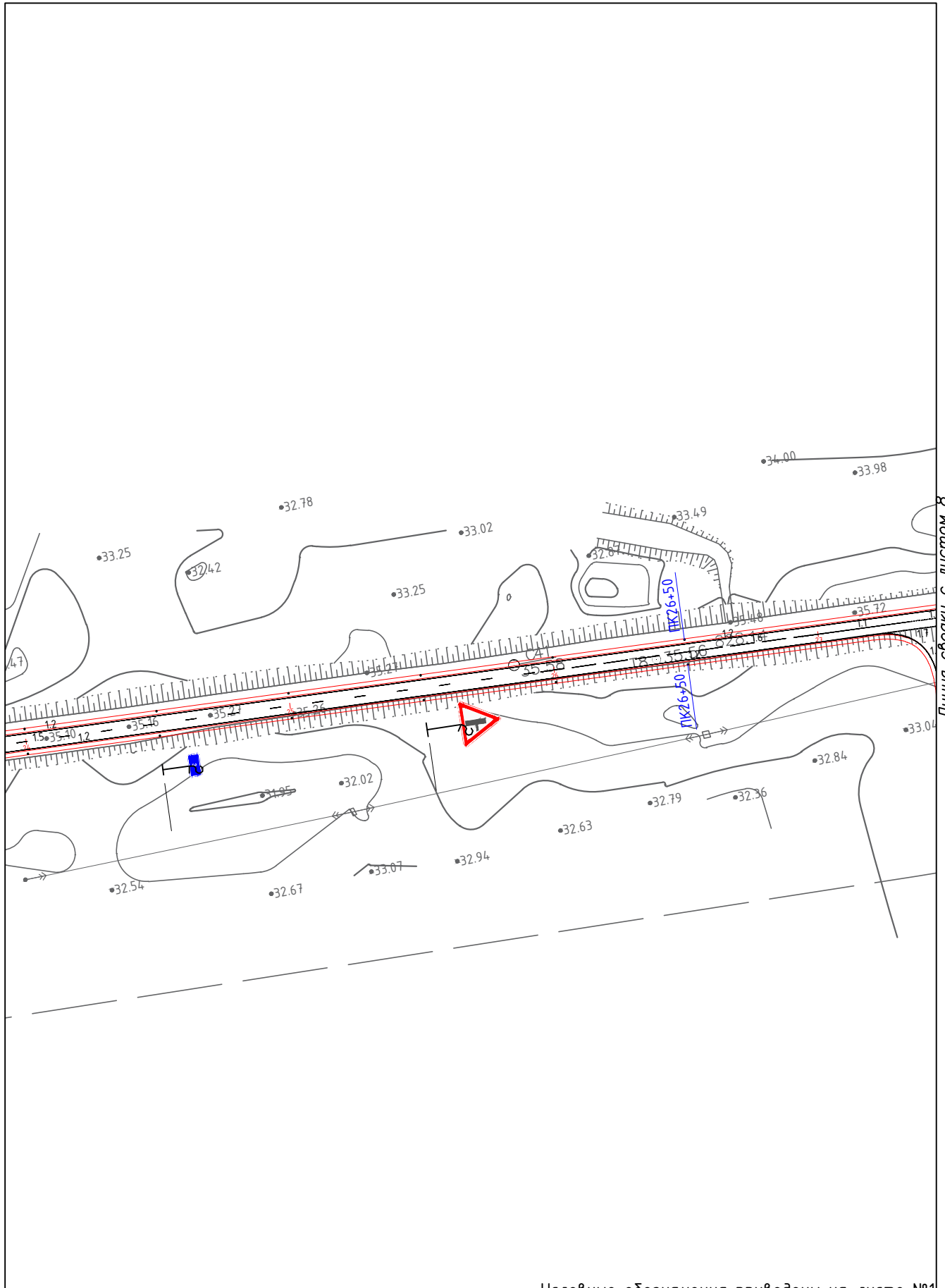
Взам.инв.№	
Подпись и дата	
Инв.№ подл.	

Изм.	Кол.уч.	Лист	N док.	Подпись	Дата

23-ППТ

Лист
6

← Камчатский край, Елизовский район →



Условные обозначения приведены на листе №1

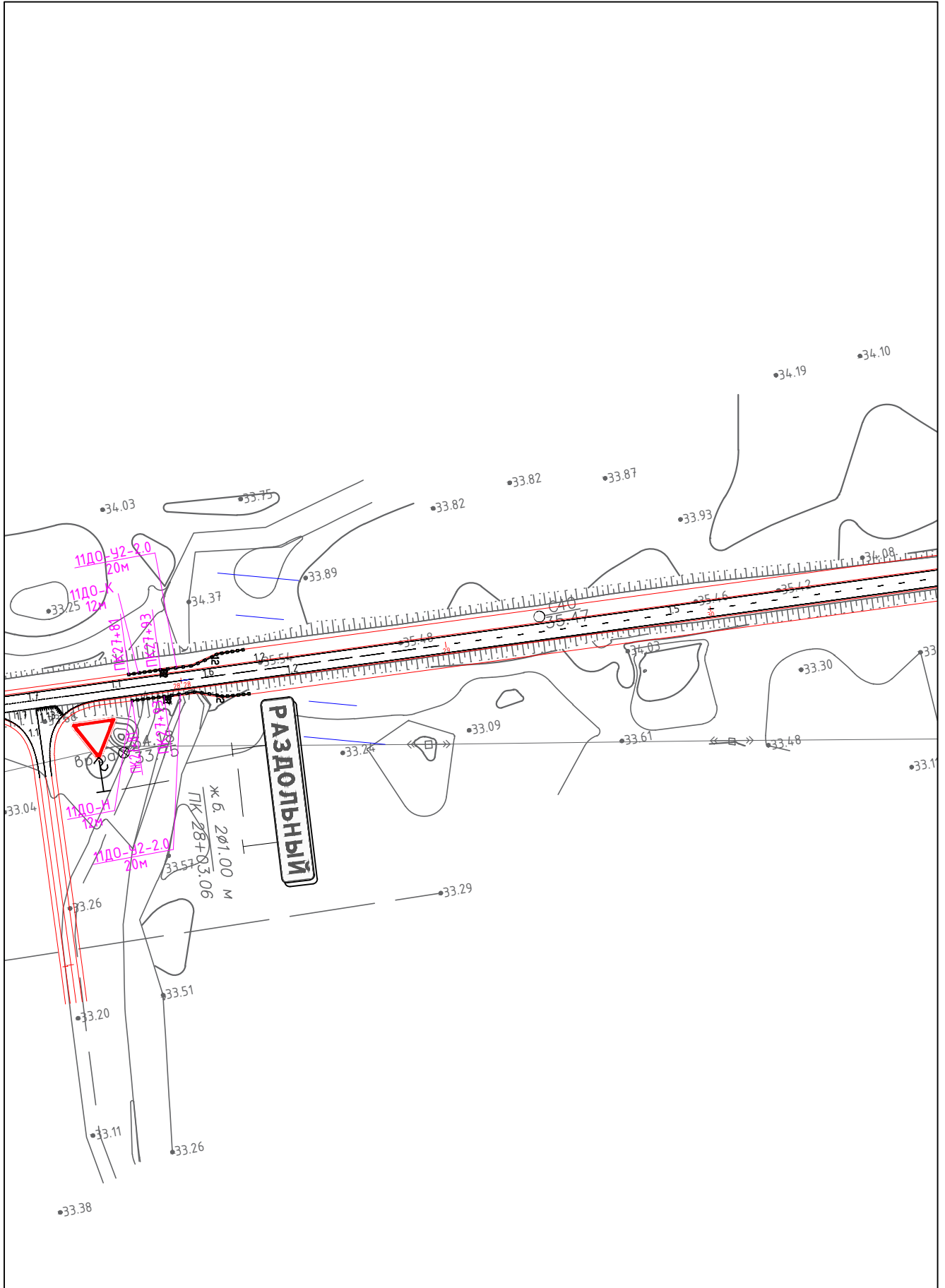
Инв.№ подл.	Взам.инв.№
Подпись и дата	

Изм.	Кол.уч.	Лист	N док.	Подпись	Дата

23-ППТ

Лист
7

← Камчатский край, Елизовский район →



Линия сводки с листом 9

Условные обозначения приведены на листе №1

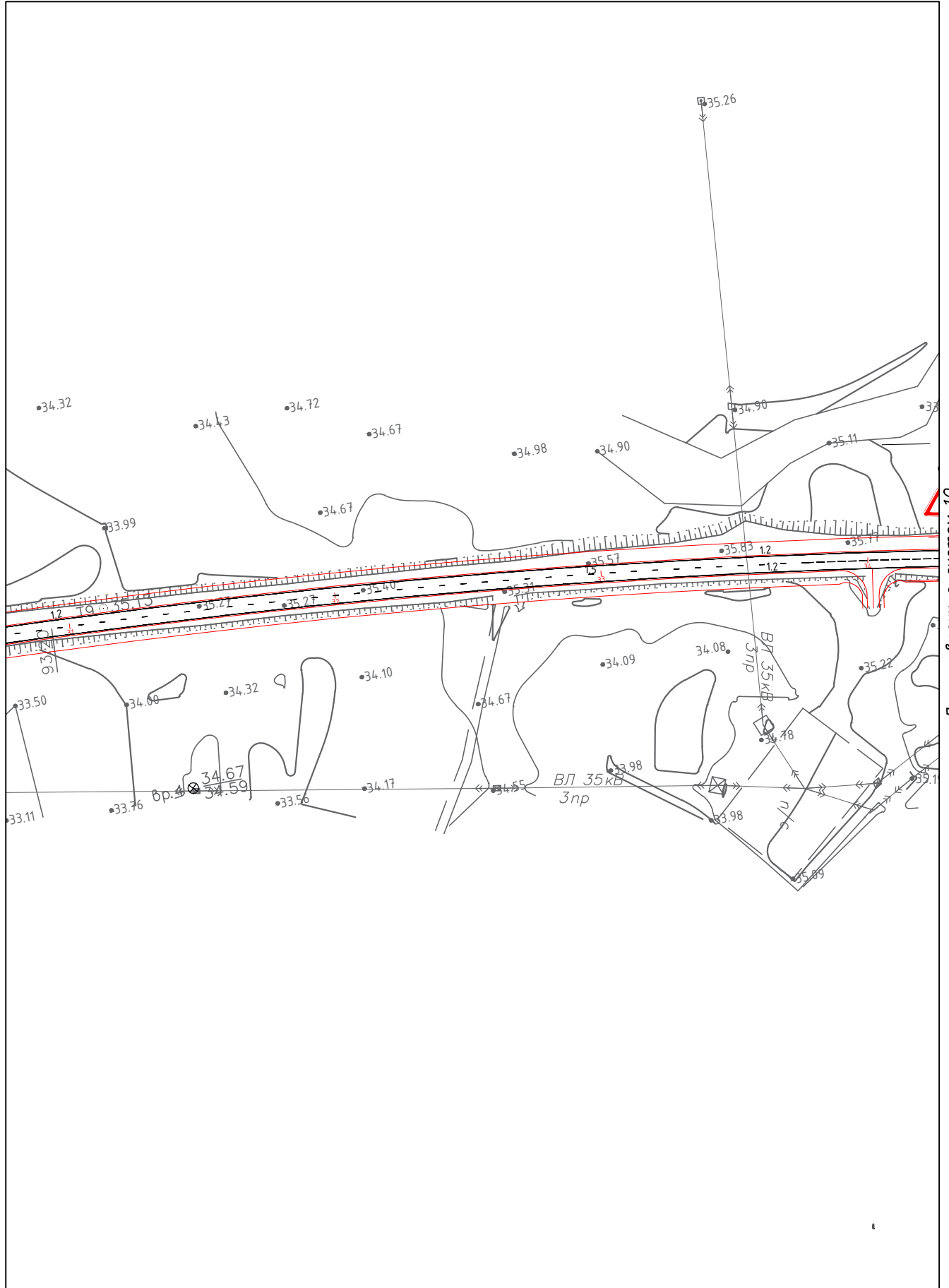
Взам.инв.№	
Подпись и дата	
Инв.№ подл.	

Изм.	Кол.уч.	Лист	N док.	Подпись	Дата

23-ППТ

Лист
8

← Камчатский край, Елизовский район →



Линия сводки с листом 10

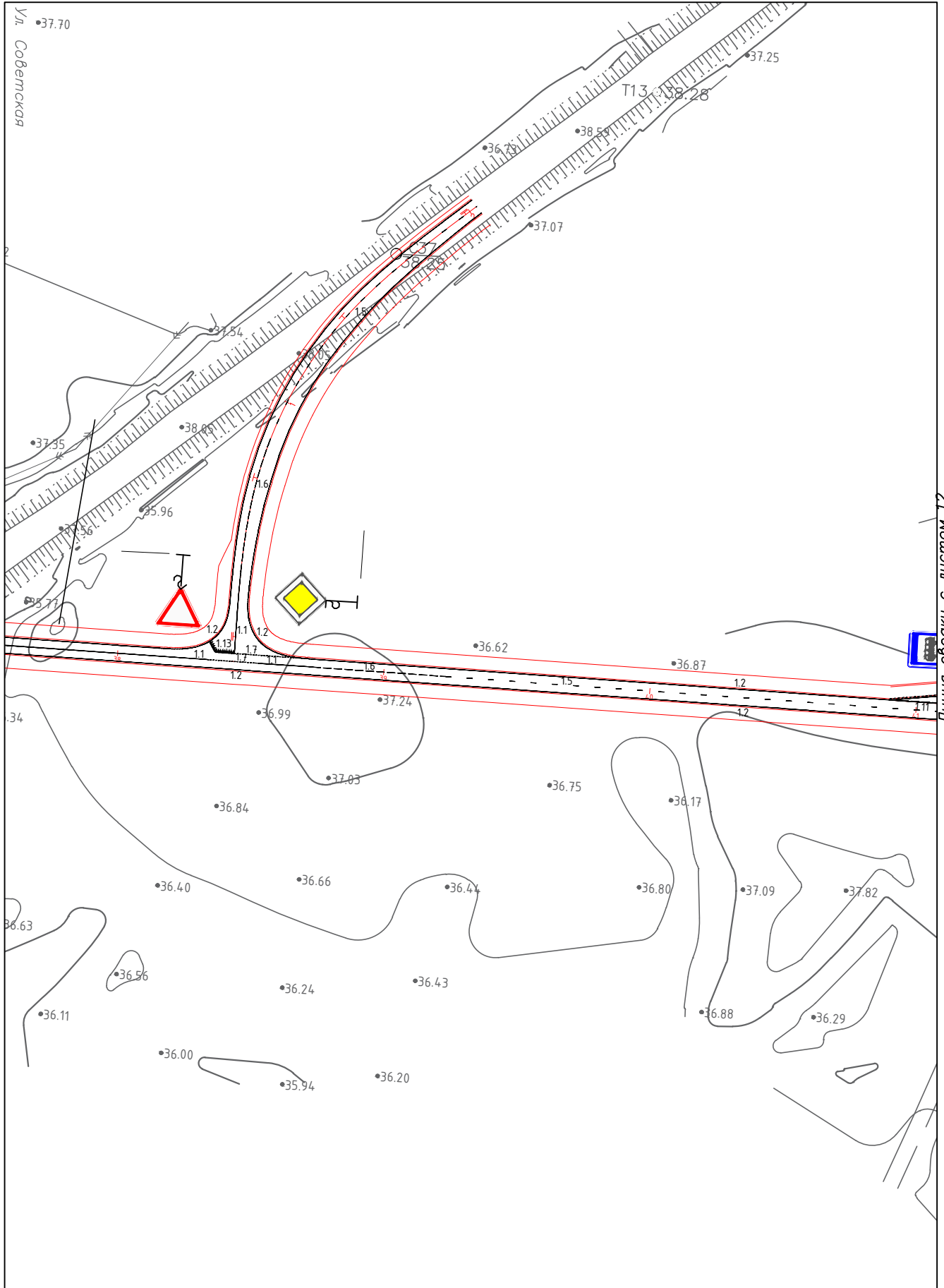
Условные обозначения приведены на листе №1

Взам.инв.№	
Подпись и дата	
Инв.№ подл.	

Изм.	Кол.уч.	Лист	N док.	Подпись	Дата

23-ППТ

← Камчатский край, Елизовский район →



Линия съезки с листом 12

Условные обозначения приведены на листе №1

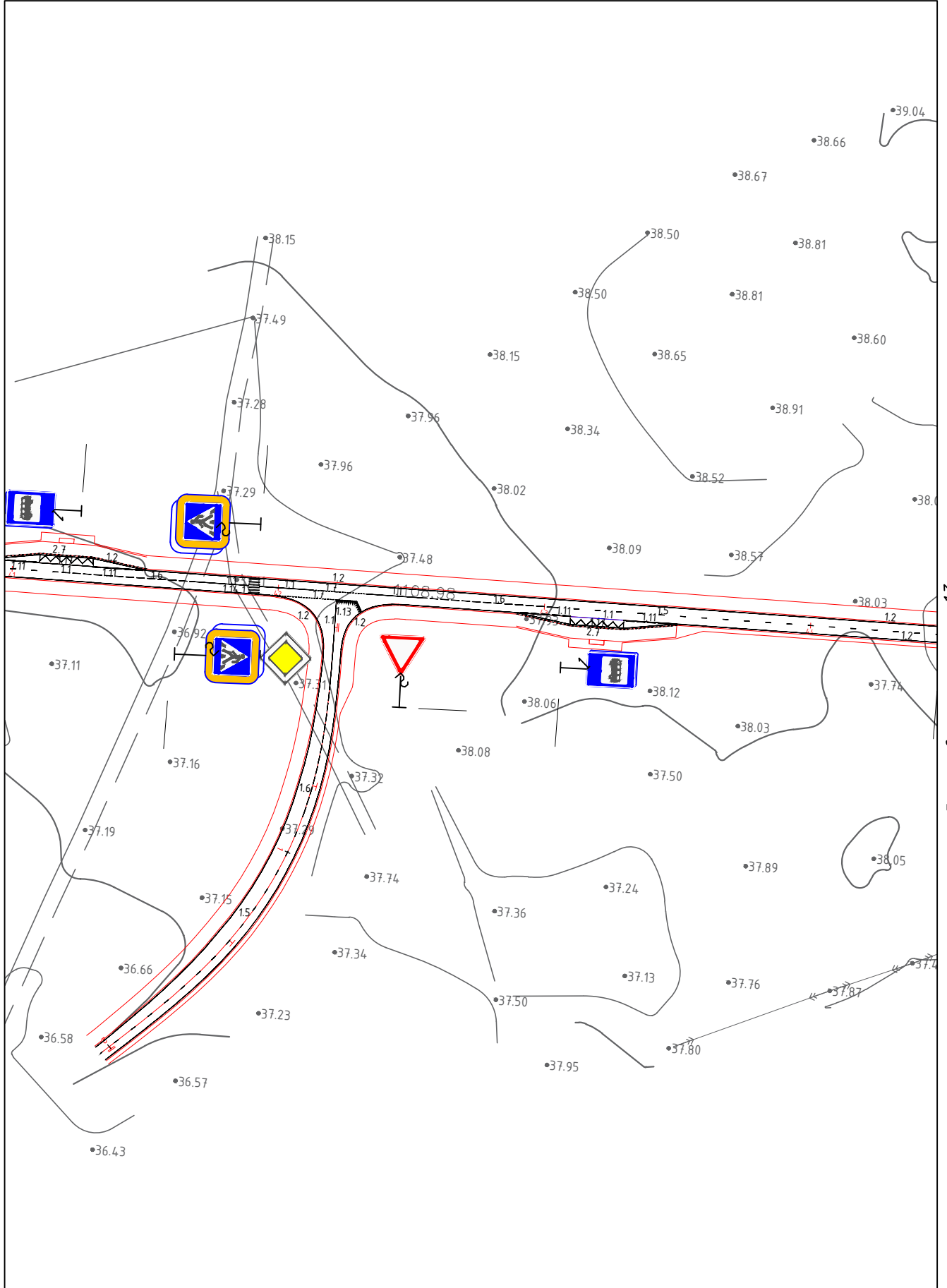
Взам.инв.№	
Подпись и дата	
Инв.№ подл.	

Изм.	Кол.уч.	Лист	N док.	Подпись	Дата

23-ППТ

Лист
11

← Камчатский край, Елизовский район →



Линия сводки с листом 13

Условные обозначения приведены на листе №1

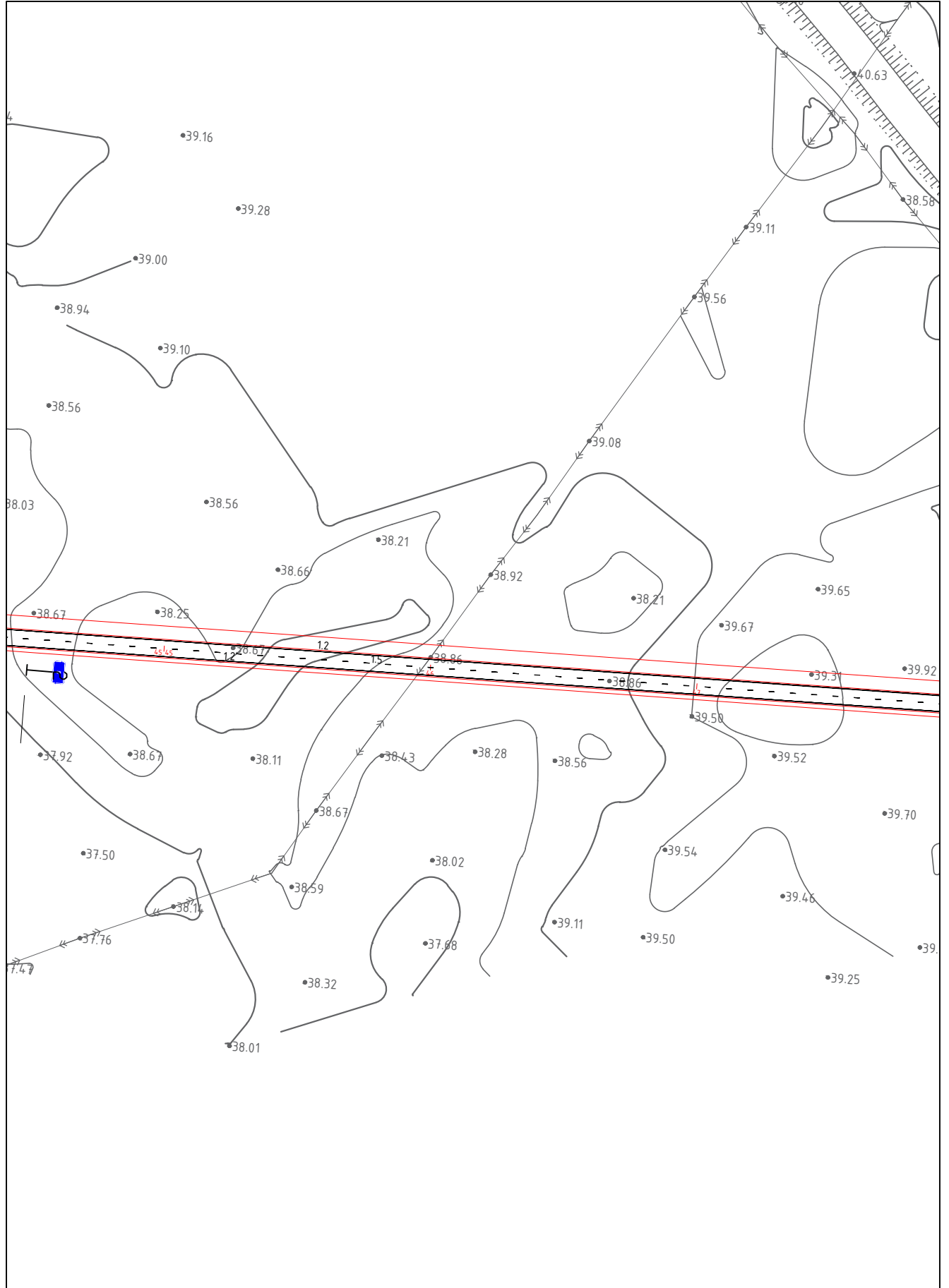
Взам.инв.№	
Подпись и дата	
Инв.№ подл.	

Изм.	Кол.уч.	Лист	N док.	Подпись	Дата

23-ППТ

Лист
12

← Камчатский край, Елизовский район →



Линия сводки с листом 14

Условные обозначения приведены на листе №1

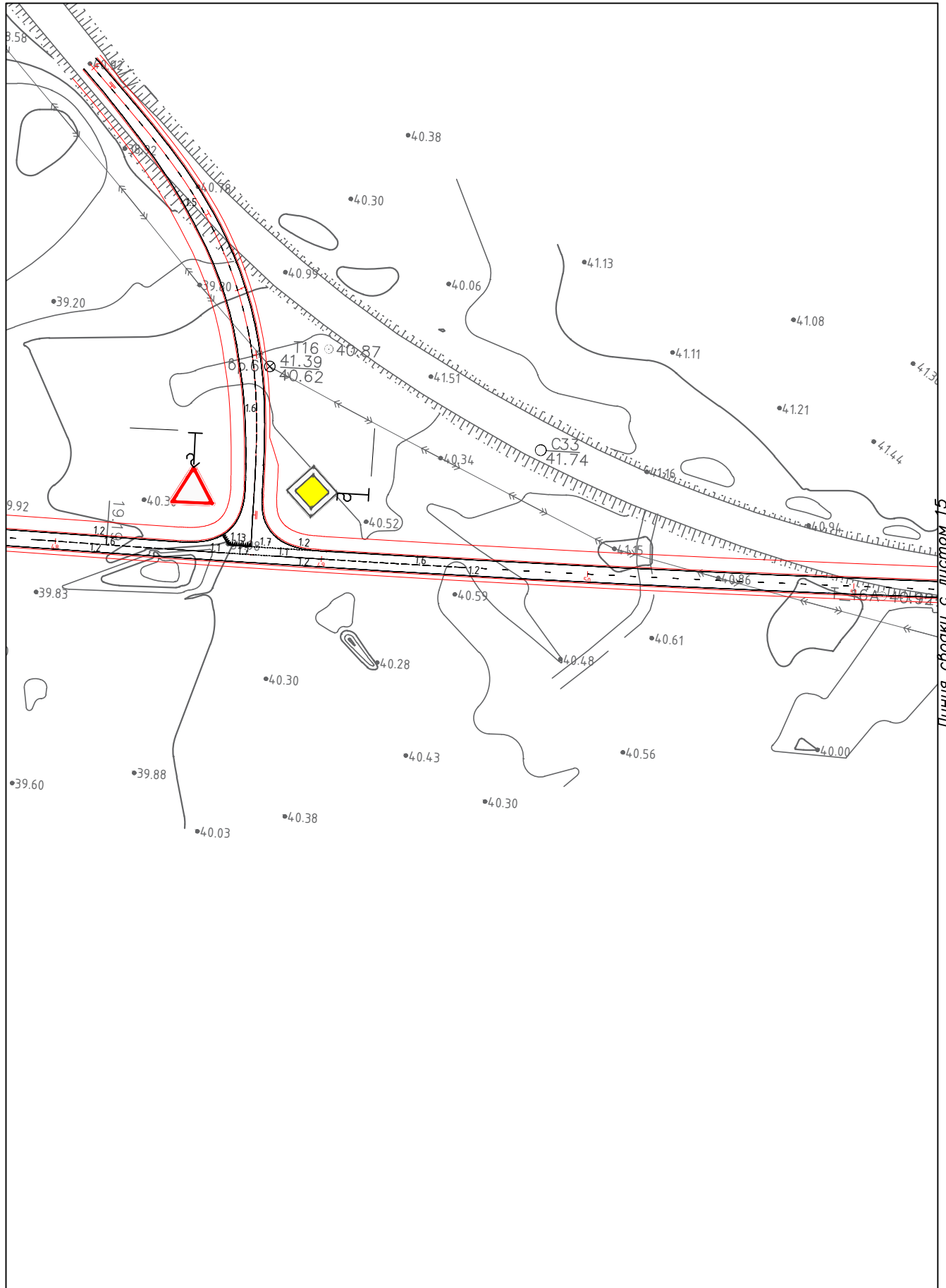
Взам.инв.№	
Подпись и дата	
Инв.№ подл.	

Изм.	Кол.уч.	Лист	N док.	Подпись	Дата

23-ППТ

Лист
13

← Камчатский край, Елизовский район →



Линия сводки с листом 15

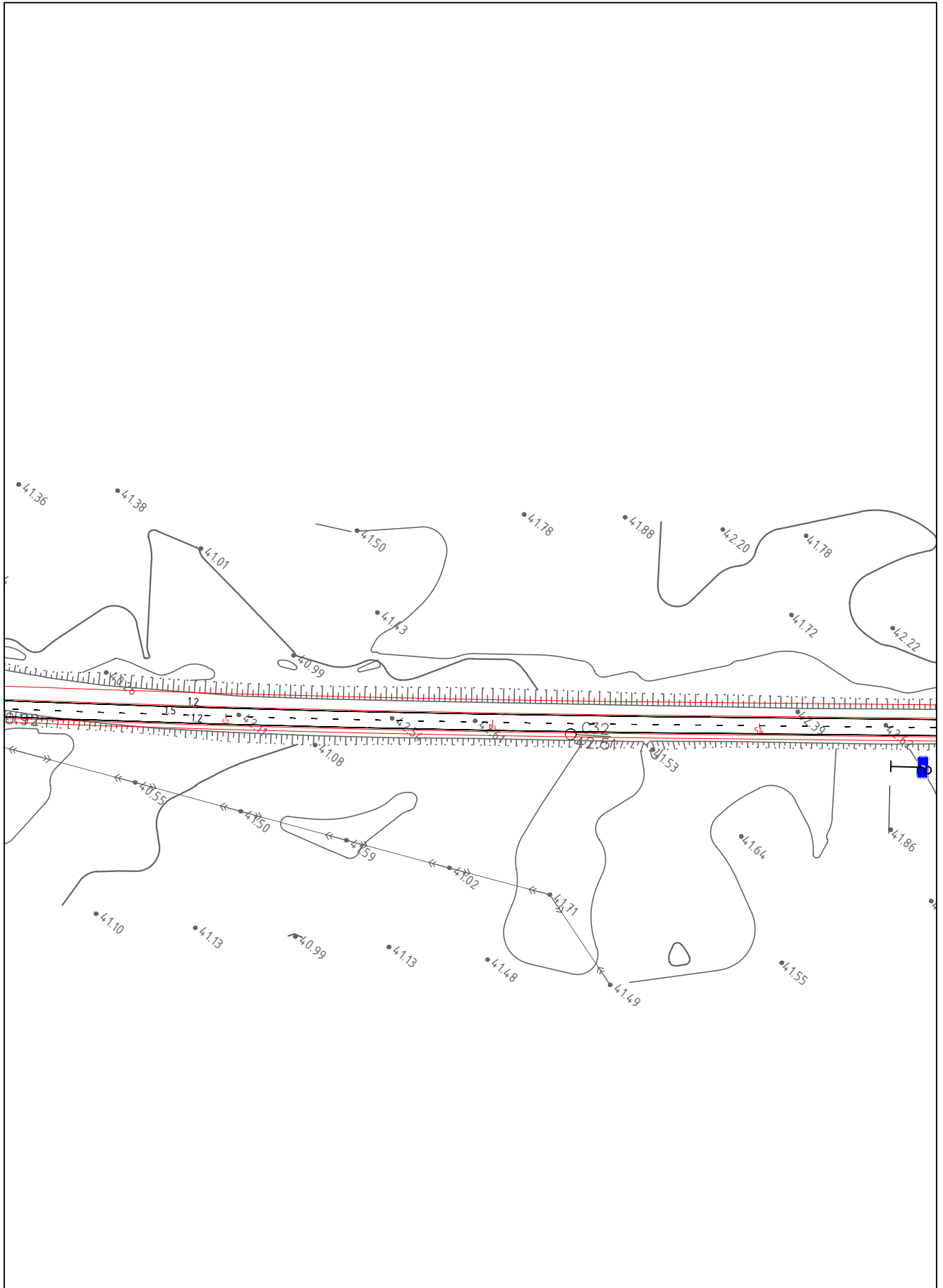
Условные обозначения приведены на листе №1

Инв.№ подл.	Взам.инв.№
Подпись и дата	

Изм.	Кол.уч.	Лист	N док.	Подпись	Дата

23-ППТ

← Камчатский край, Елизовский район →



Линия сводки с листом 16

Условные обозначения приведены на листе №1

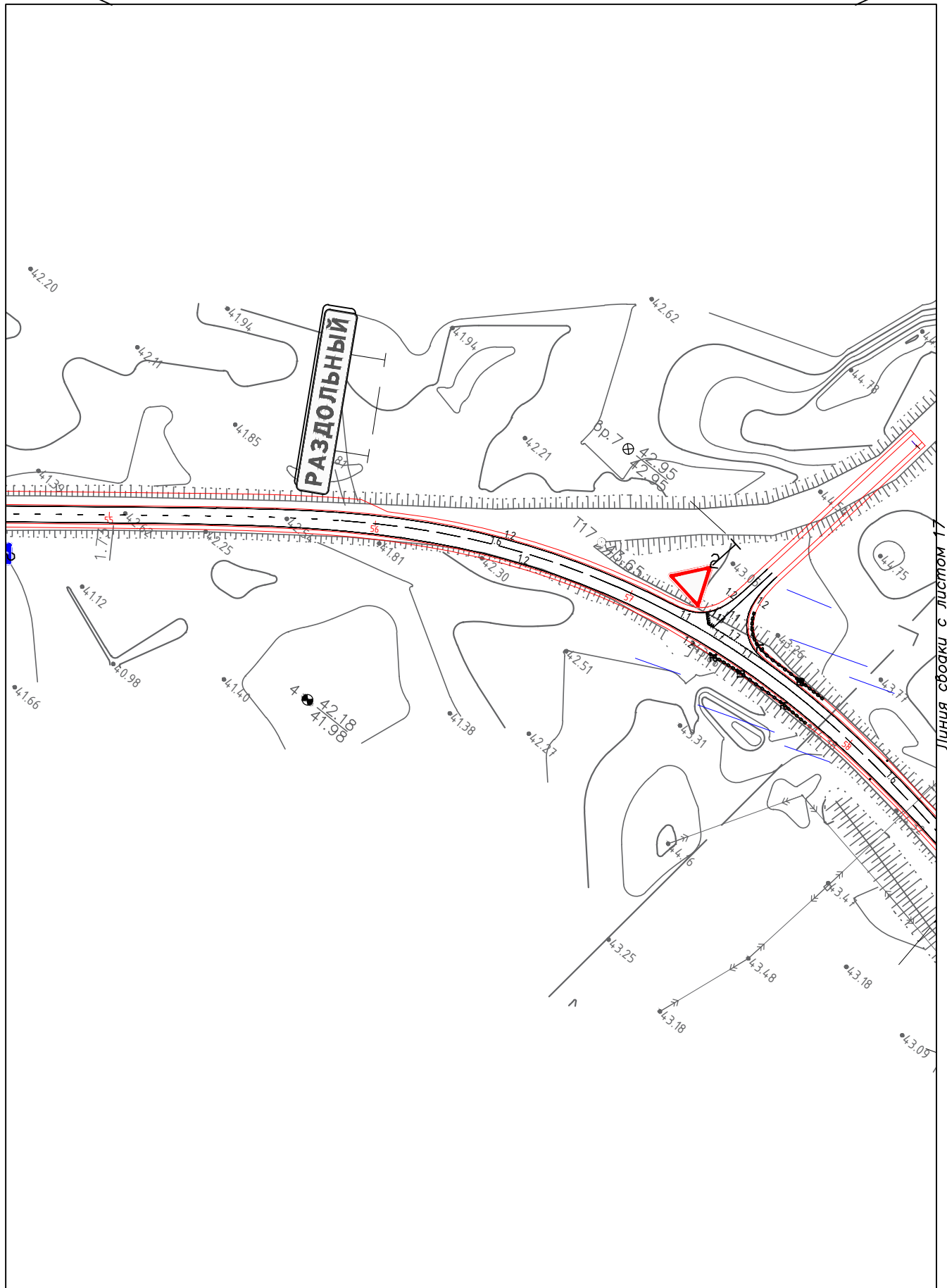
Инв.№ подл.	Взам.инв.№
Подпись и дата	

Изм.	Кол.уч.	Лист	N док.	Подпись	Дата

23-ППТ

Лист
15

Камчатский край, Елизовский район



Линия съюбки с листом 17

Условные обозначения приведены на листе №1

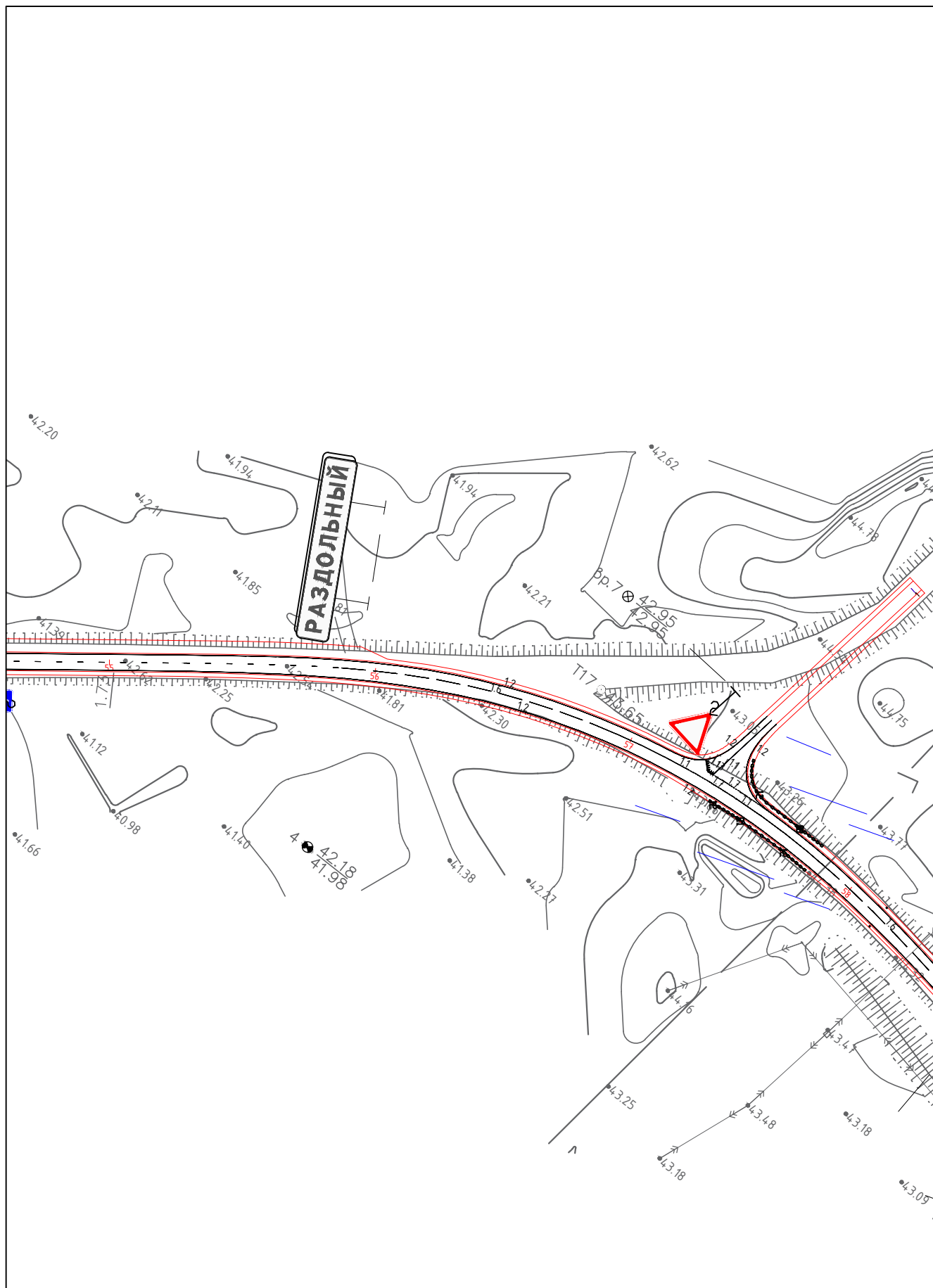
Инв.№ подл.	Взам.инв.№
	Подпись и дата

Изм.	Кол.уч.	Лист	N док.	Подпись	Дата

23-ППТ

Лист
16

Камчатский край, Елизовский район



Линия сводки с листом 18

Условные обозначения приведены на листе №1

Инв.№ подл.	Подпись и дата	Взам.инв.№

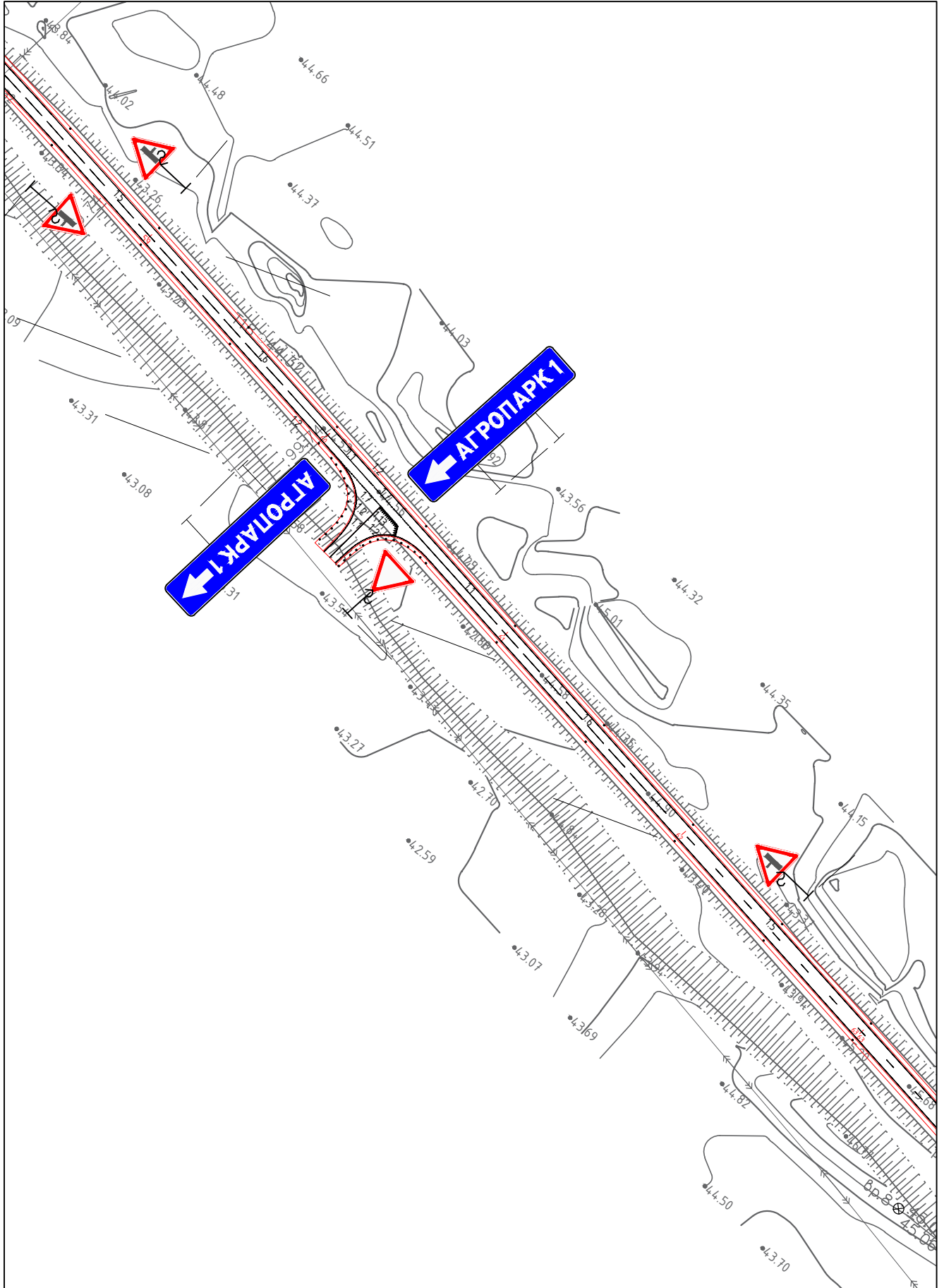
Изм.	Кол.уч.	Лист	№ док.	Подпись	Дата

23-ППТ

Лист

17

← Камчатский край, Елизовский район →



Линия сводки с листом 19

Условные обозначения приведены на листе №1

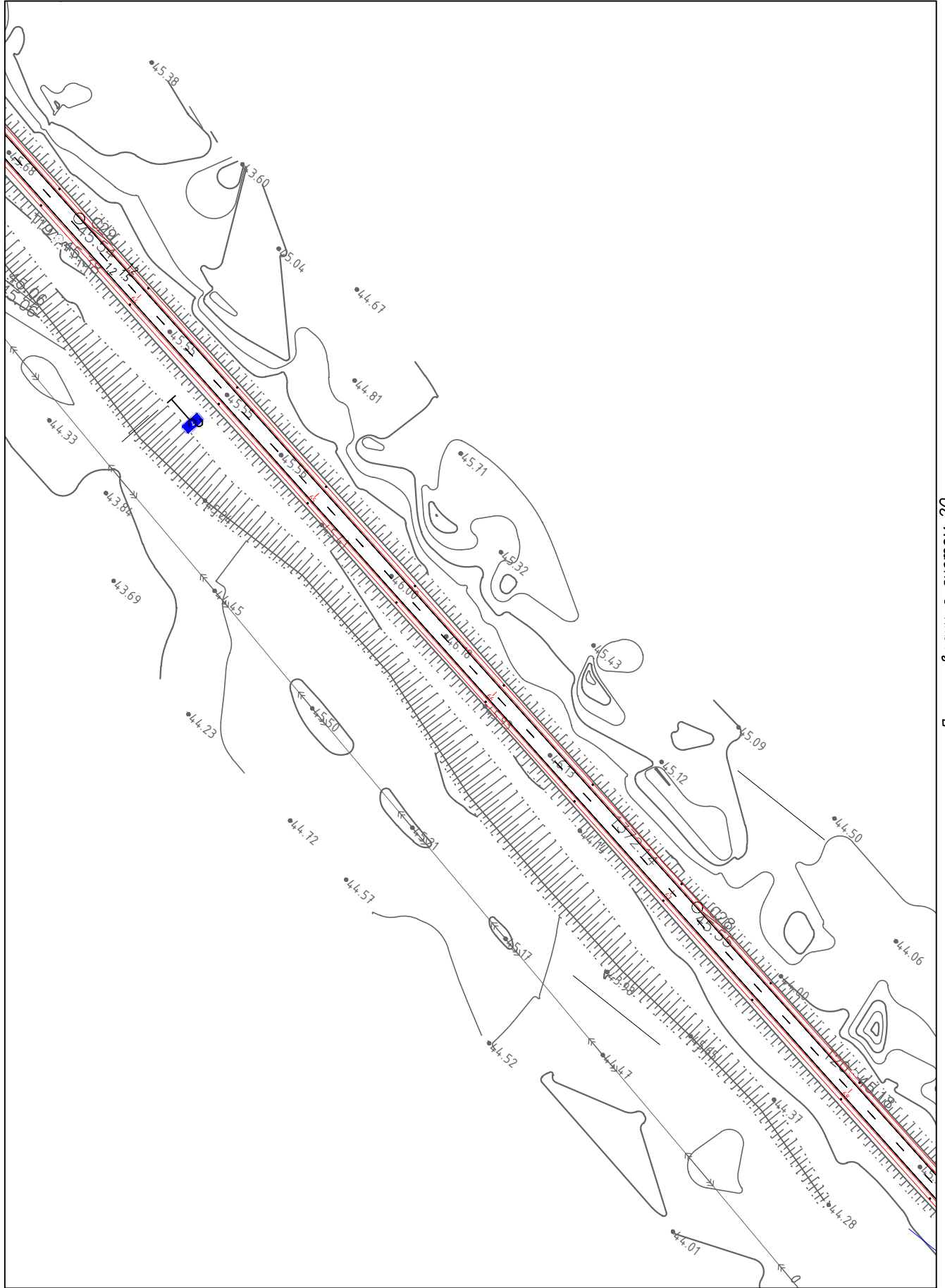
Инв.№ подл.	Взам.инв.№
	Подпись и дата

Изм.	Кол.ч.	Лист	N док.	Подпись	Дата

23-ППТ

Лист
18

← Камчатский край, Елизовский район →



Линия сводки с листом 20

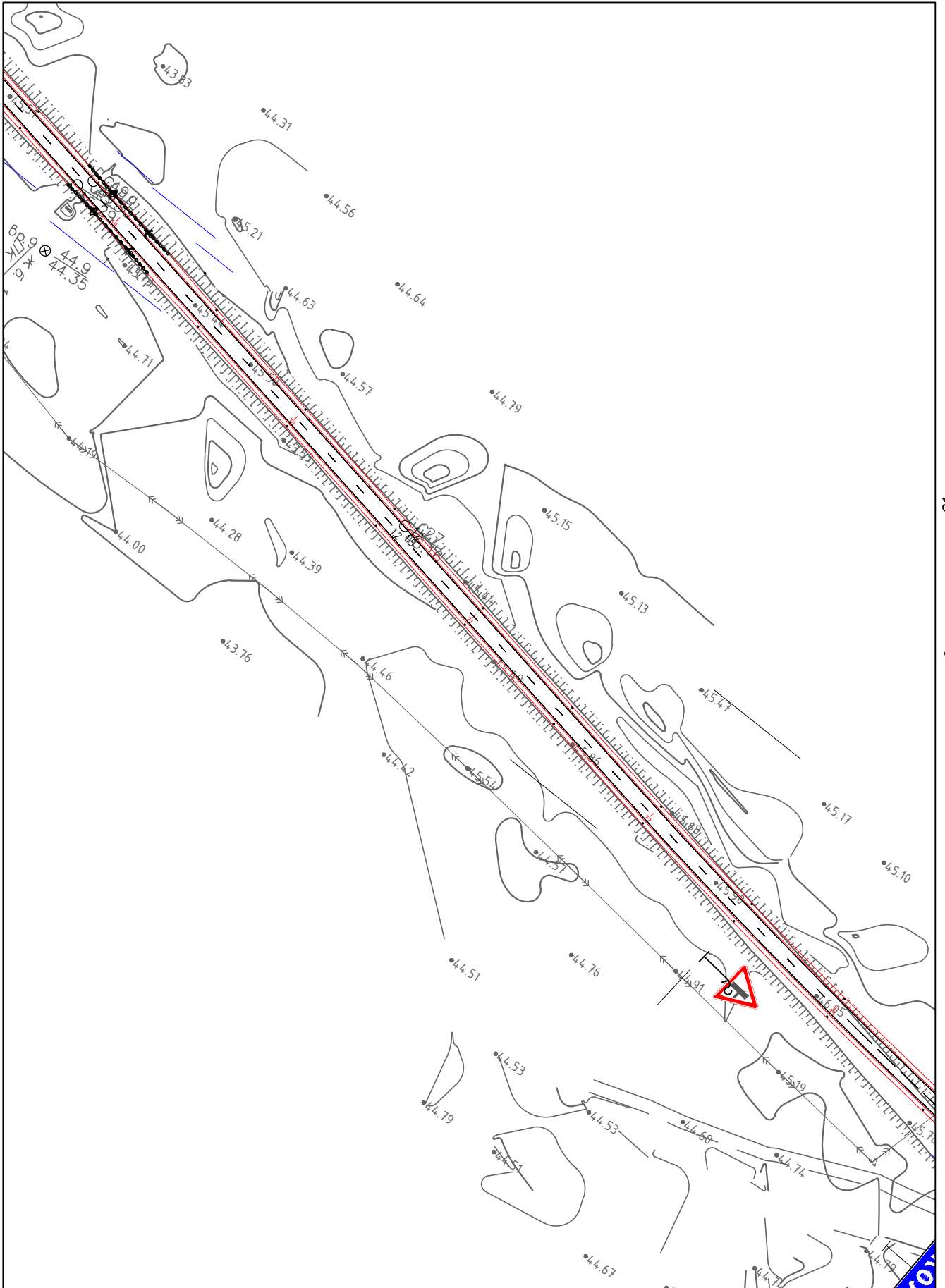
Условные обозначения приведены на листе №1

Инв.№ подл.	Взам.инв.№
Подпись и дата	

Изм.	Кол.уч.	Лист	N док.	Подпись	Дата

23-ППТ

← Камчатский край, Елизовский район →



Линия сводки с листом 21

Условные обозначения приведены на листе №1

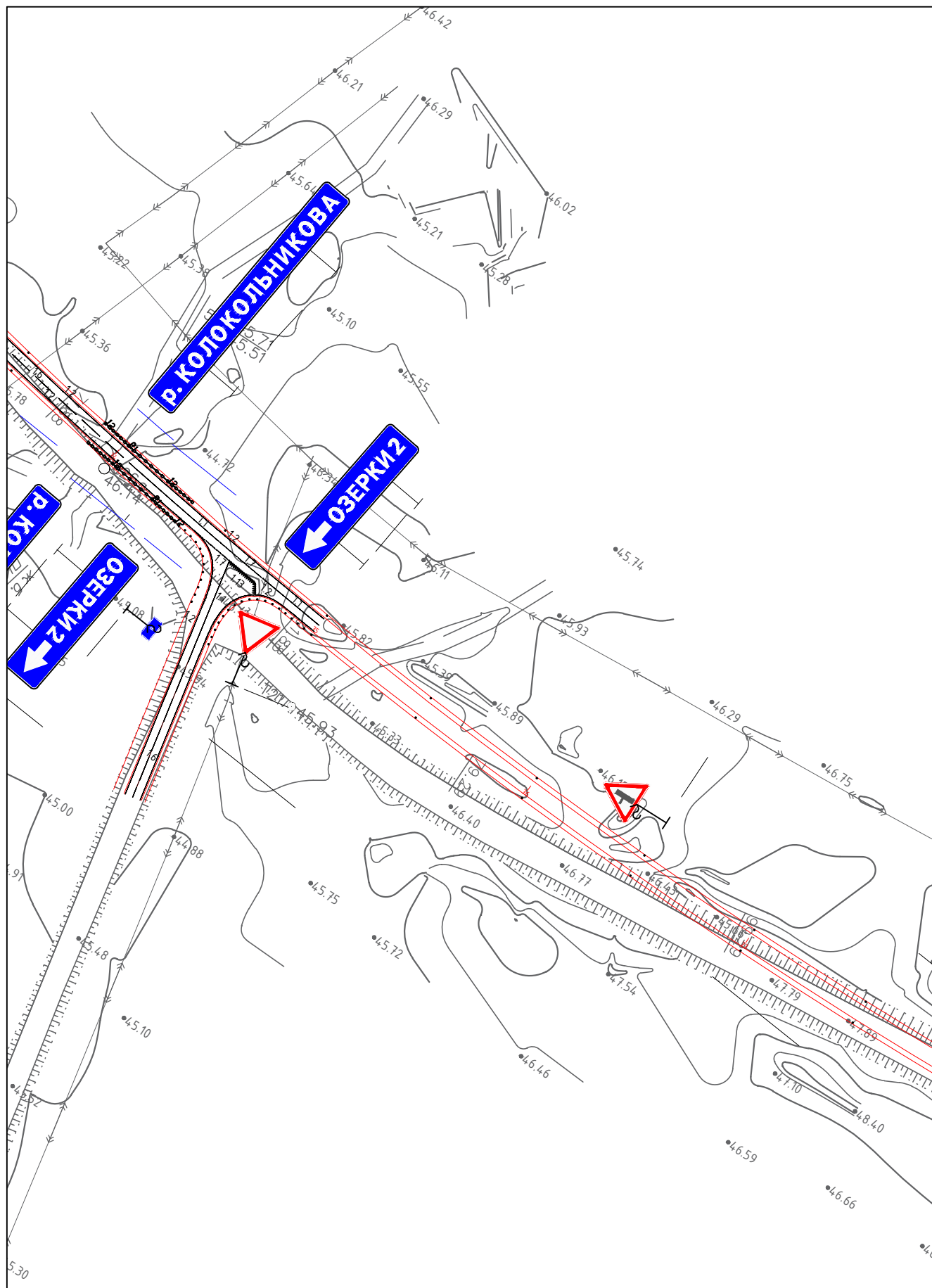
Инв.№ подл.	Подпись и дата	Взам.инв.№
-------------	----------------	------------

Изм.	Кол.уч.	Лист	N док.	Подпись	Дата
------	---------	------	--------	---------	------

23-ППТ

Лист
20

← Камчатский край, Елизовский район →



Линия сводки с листом 22

Условные обозначения приведены на листе №1

Инв.№ подл.	Взам.инв.№
Подпись и дата	

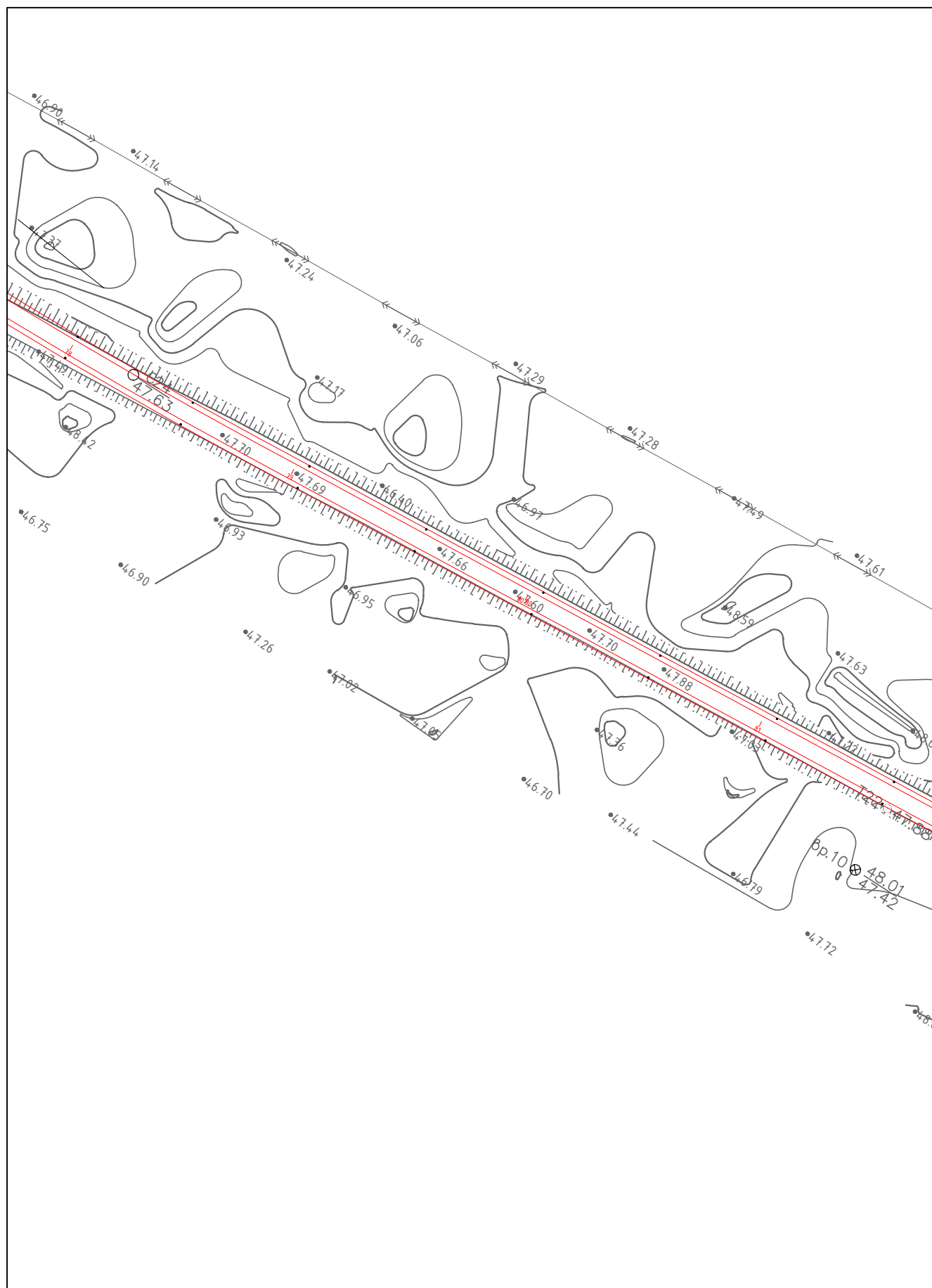
Изм.	Кол.уч.	Лист	N док.	Подпись	Дата

23-ППТ

Лист

21

Камчатский край, Елизовский район



Линия сводки с листом 23

Условные обозначения приведены на листе №1

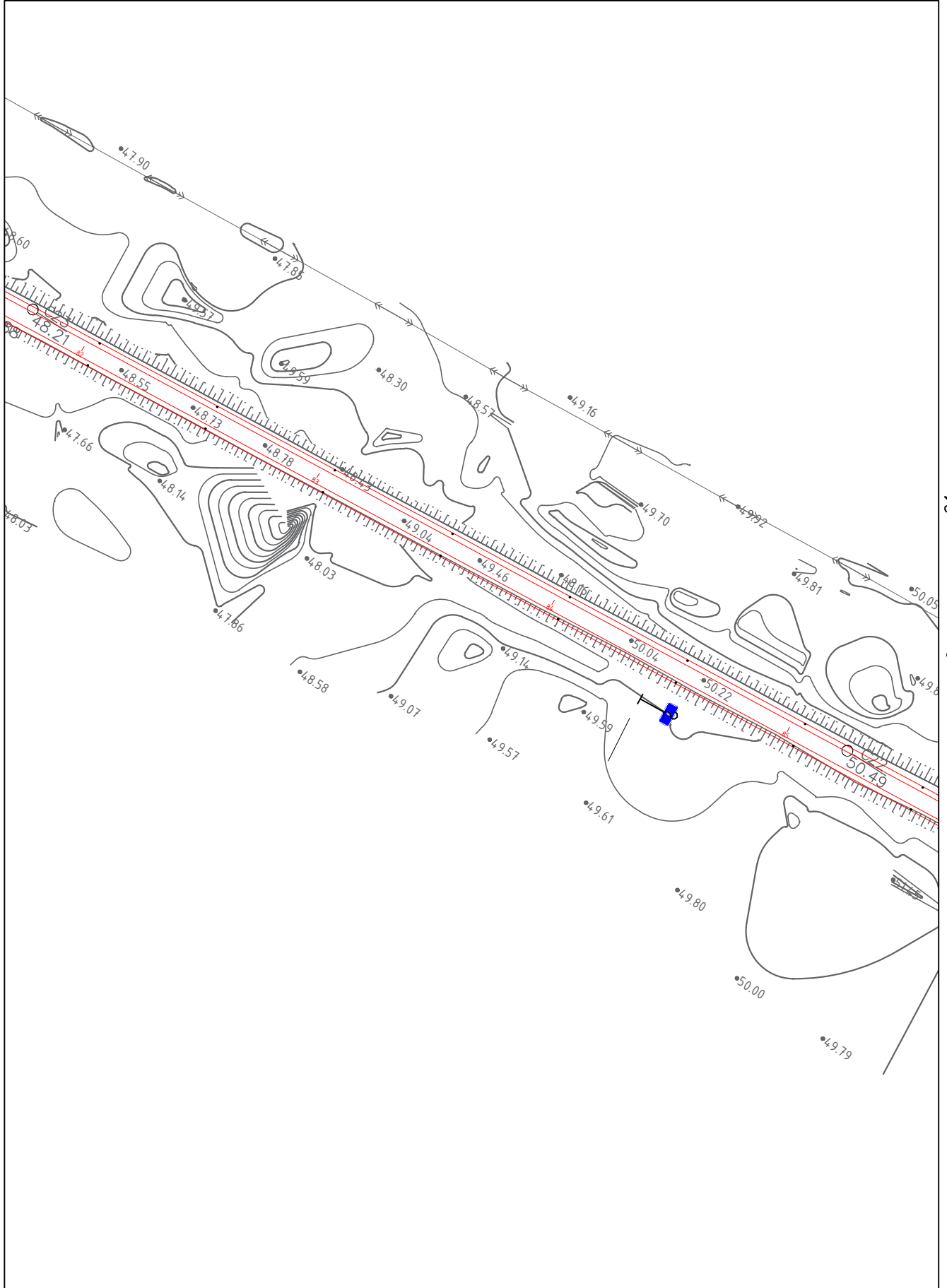
Инв.№ подл.	Взам.инв.№
	Подпись и дата

Изм.	Кол.уч.	Лист	№ док.	Подпись	Дата

23-ППТ

Лист
22

← Камчатский край, Елизовский район →



Линия сводки с листом 24

Условные обозначения приведены на листе №1

Взам.инв.№	
Подпись и дата	
Инв.№ подл.	

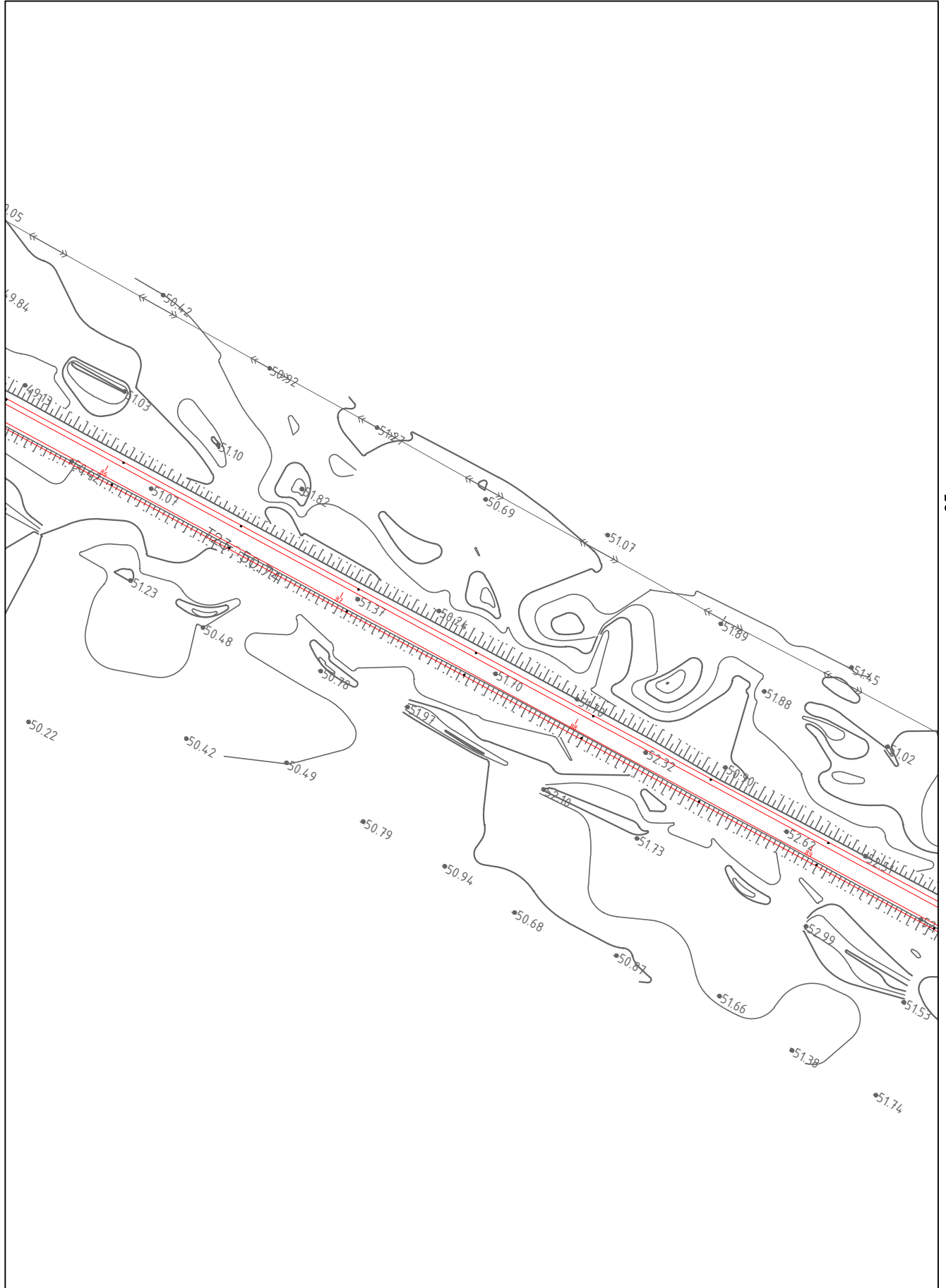
Изм.	Кол.уч.	Лист	N док.	Подпись	Дата

23-ППТ

Лист

23

← Камчатский край, Елизовский район →



Линия сводки с листом 25

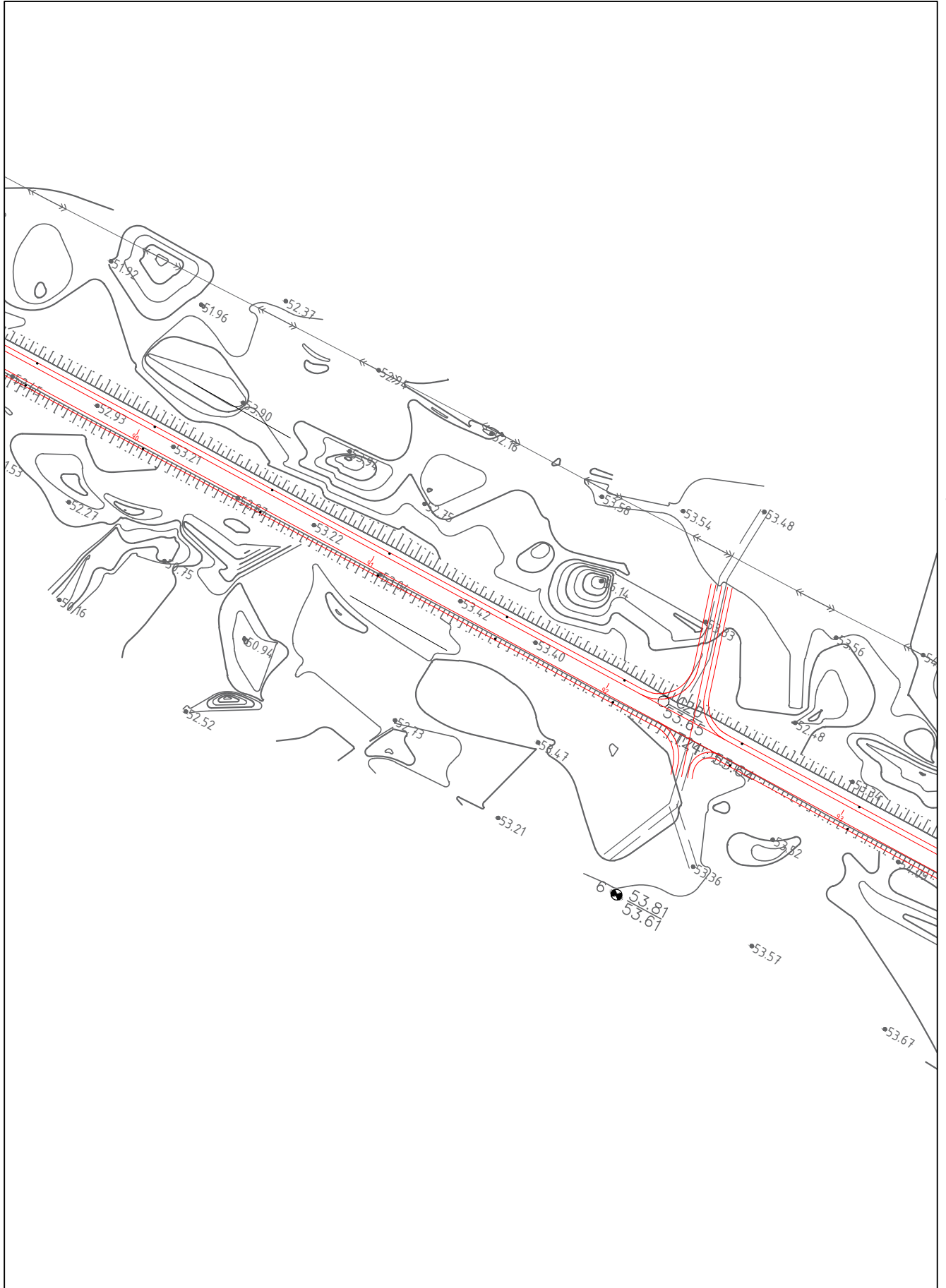
Условные обозначения приведены на листе №1

Взам.инв.№	
Подпись и дата	
Инв.№ подл.	

Изм.	Кол.уч.	Лист	N док.	Подпись	Дата

23-ППТ

← Камчатский край, Елизовский район →



Линия сводки с листом 26

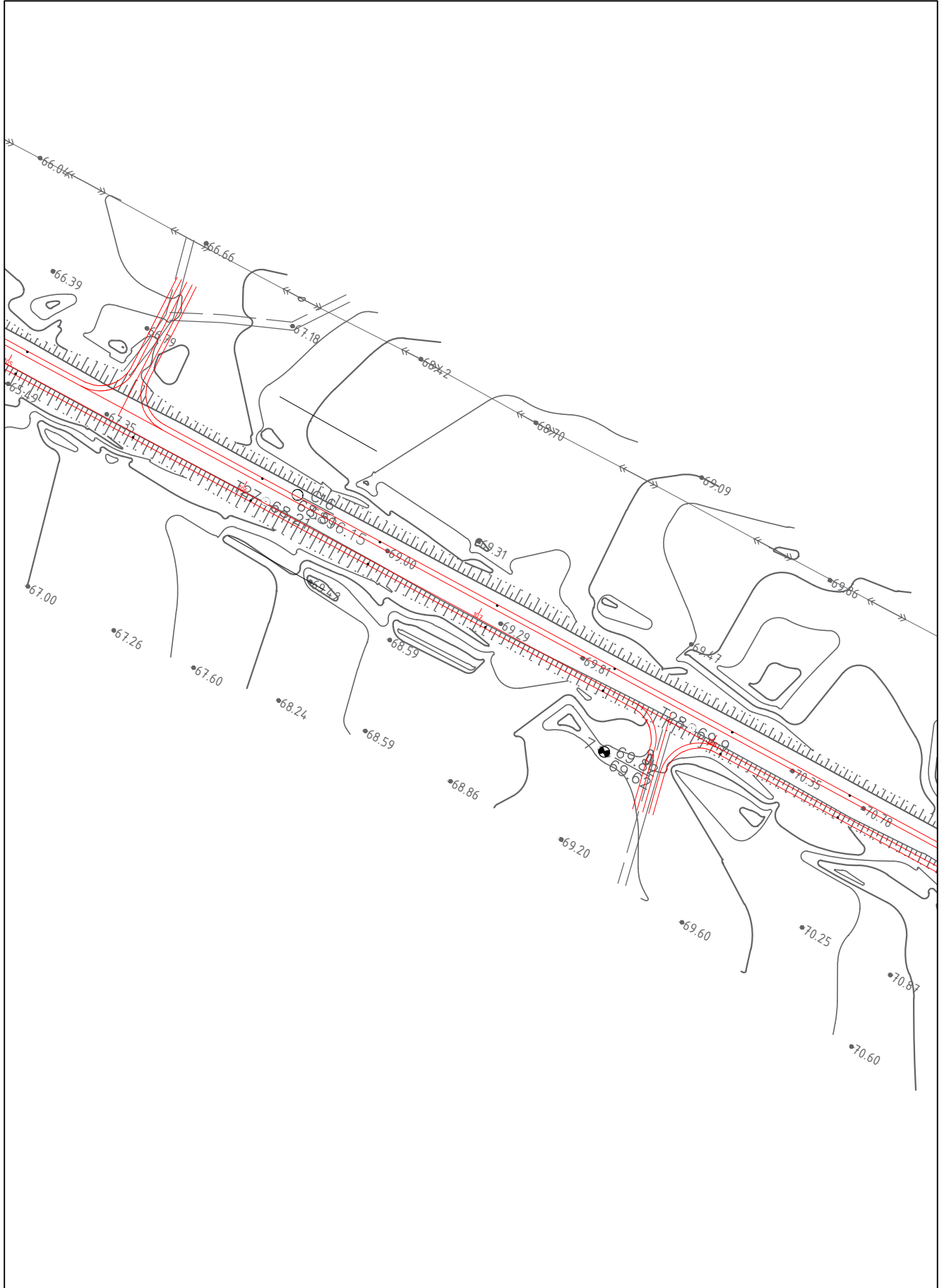
Условные обозначения приведены на листе №1

Инв.№ подл.	Взам.инв.№
Подпись и дата	

Изм.	Кол.уч.	Лист	N док.	Подпись	Дата

23-ППТ

← Камчатский край, Елизовский район →



Линия сводки с листом 30

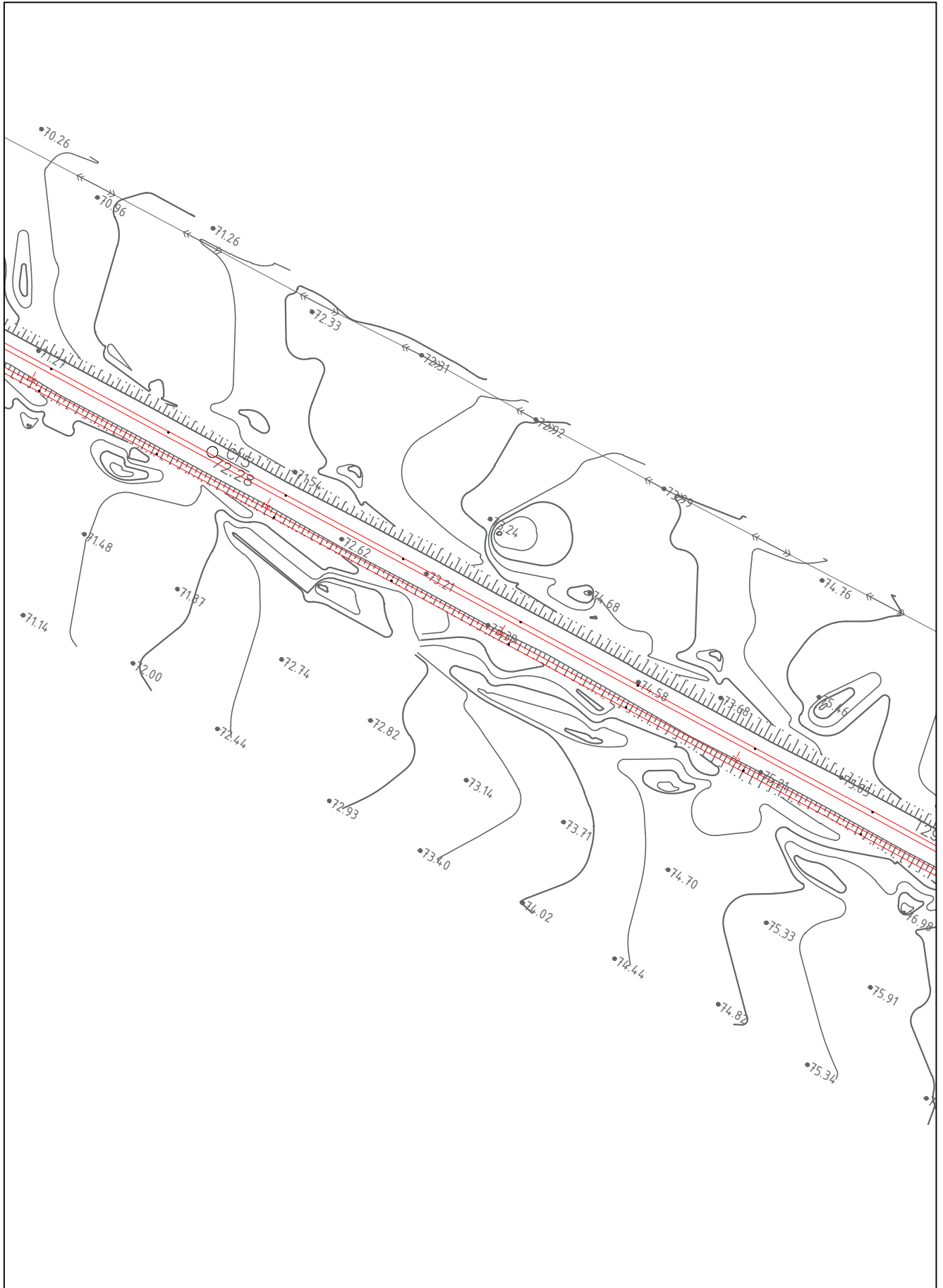
Условные обозначения приведены на листе №1

Инв.№ подл.	Взам.инв.№
Подпись и дата	

Изм.	Кол.уч.	Лист	N док.	Подпись	Дата

23-ППТ

← Камчатский край, Елизовский район →



Линия сводки с листом 31

Условные обозначения приведены на листе №1

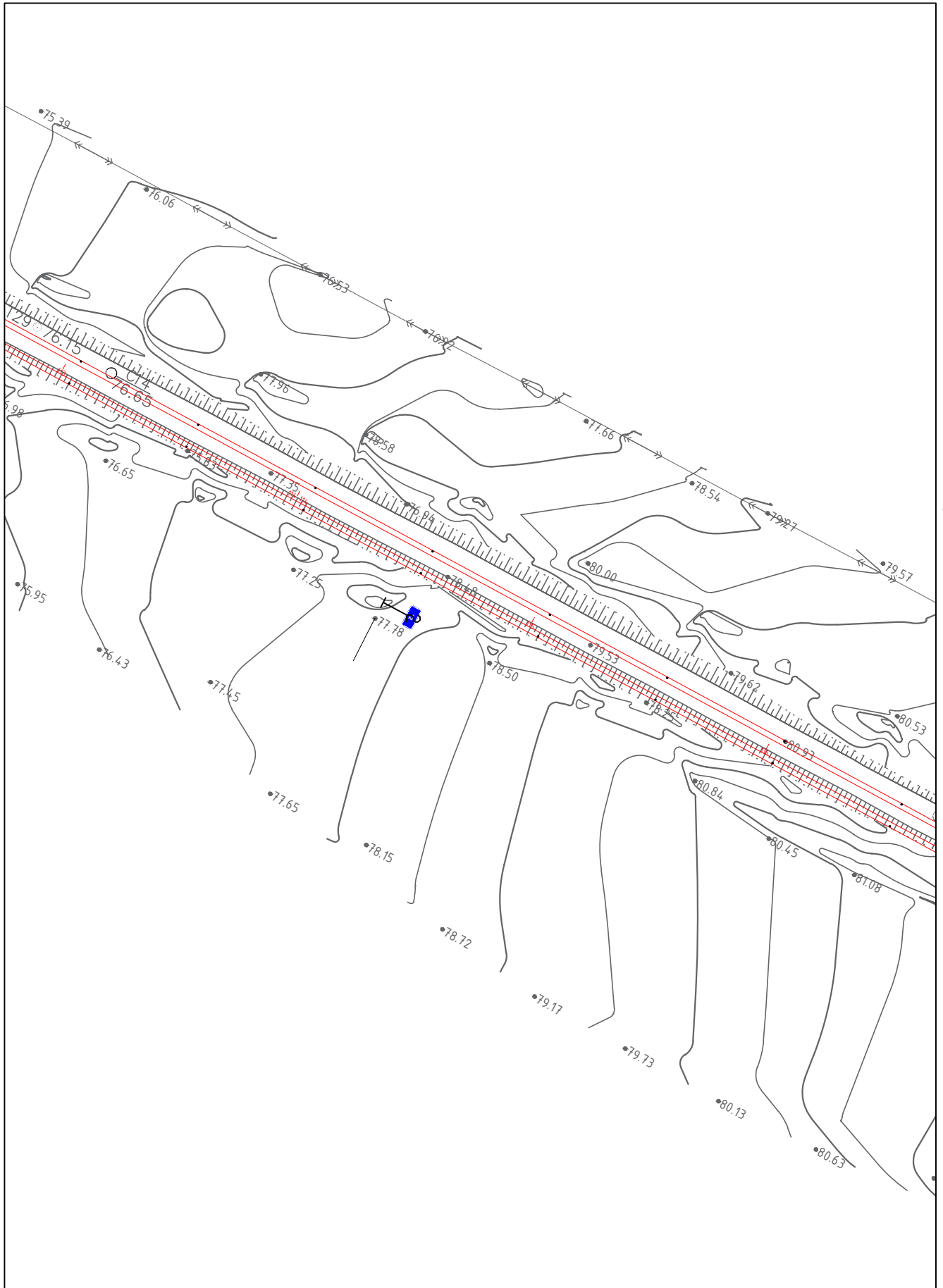
Инв.№ подл.	Взам.инв.№
Подпись и дата	

Изм.	Кол.уч.	Лист	N док.	Подпись	Дата

23-ППТ

Лист
30

← Камчатский край, Елизовский район →



Линия сводки с листом 32

Взам.инв.№	
Подпись и дата	
Инв.№ подл.	

Условные обозначения приведены на листе №1

Изм.	Кол.уч.	Лист	N док.	Подпись	Дата

23-ППТ

Лист
31

← Камчатский край, Елизовский район →



Линия сводки с листом 33

Условные обозначения приведены на листе №1

Инв.№ подл.	Взам.инв.№
Подпись и дата	

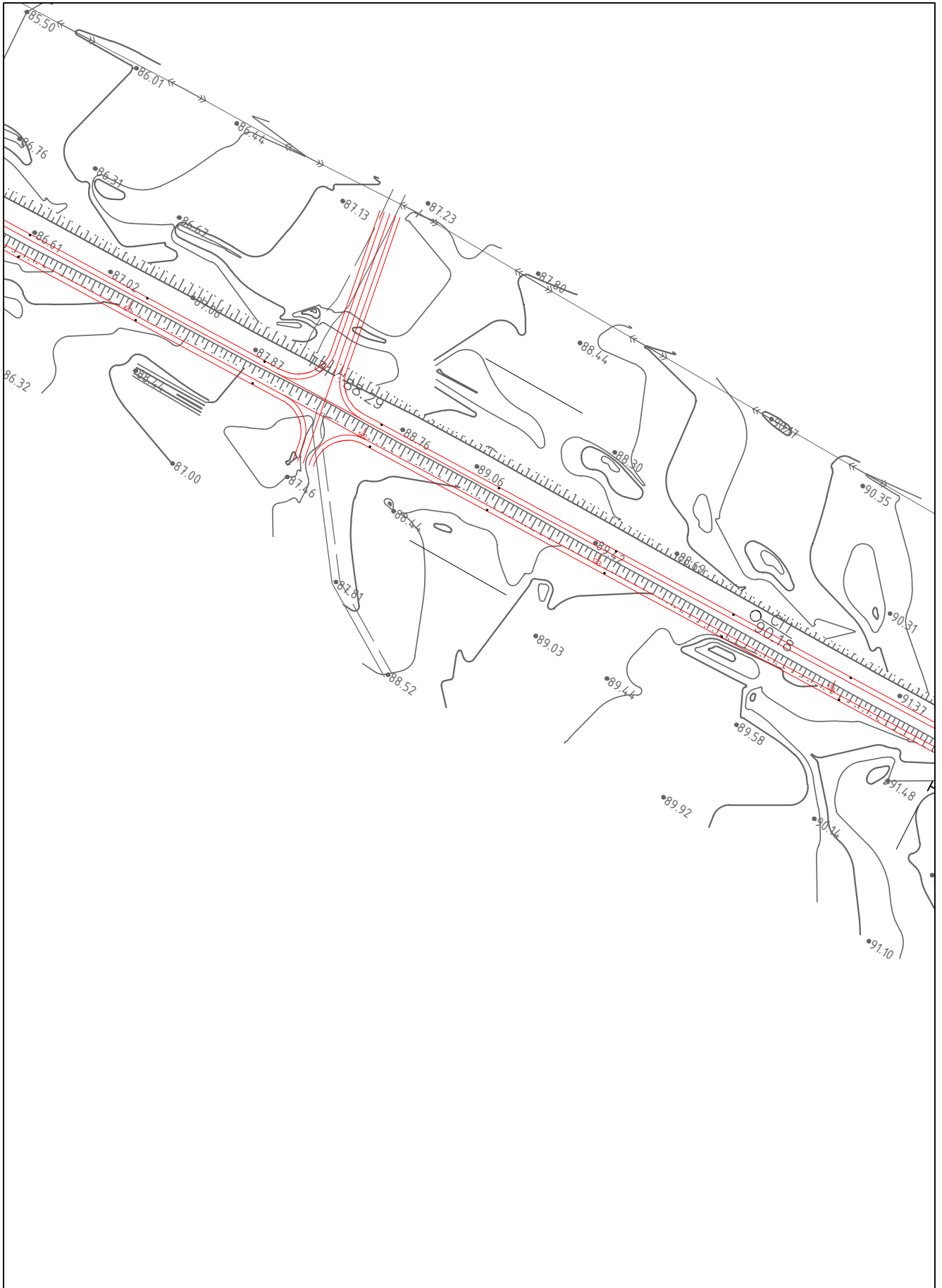
Изм.	Кол.уч.	Лист	N док.	Подпись	Дата

23-ППТ

Лист

32

← Камчатский край, Елизовский район →



Линия сводки с листом 34

Условные обозначения приведены на листе №1

Инв.№ подл.	Взам.инв.№
Подпись и дата	

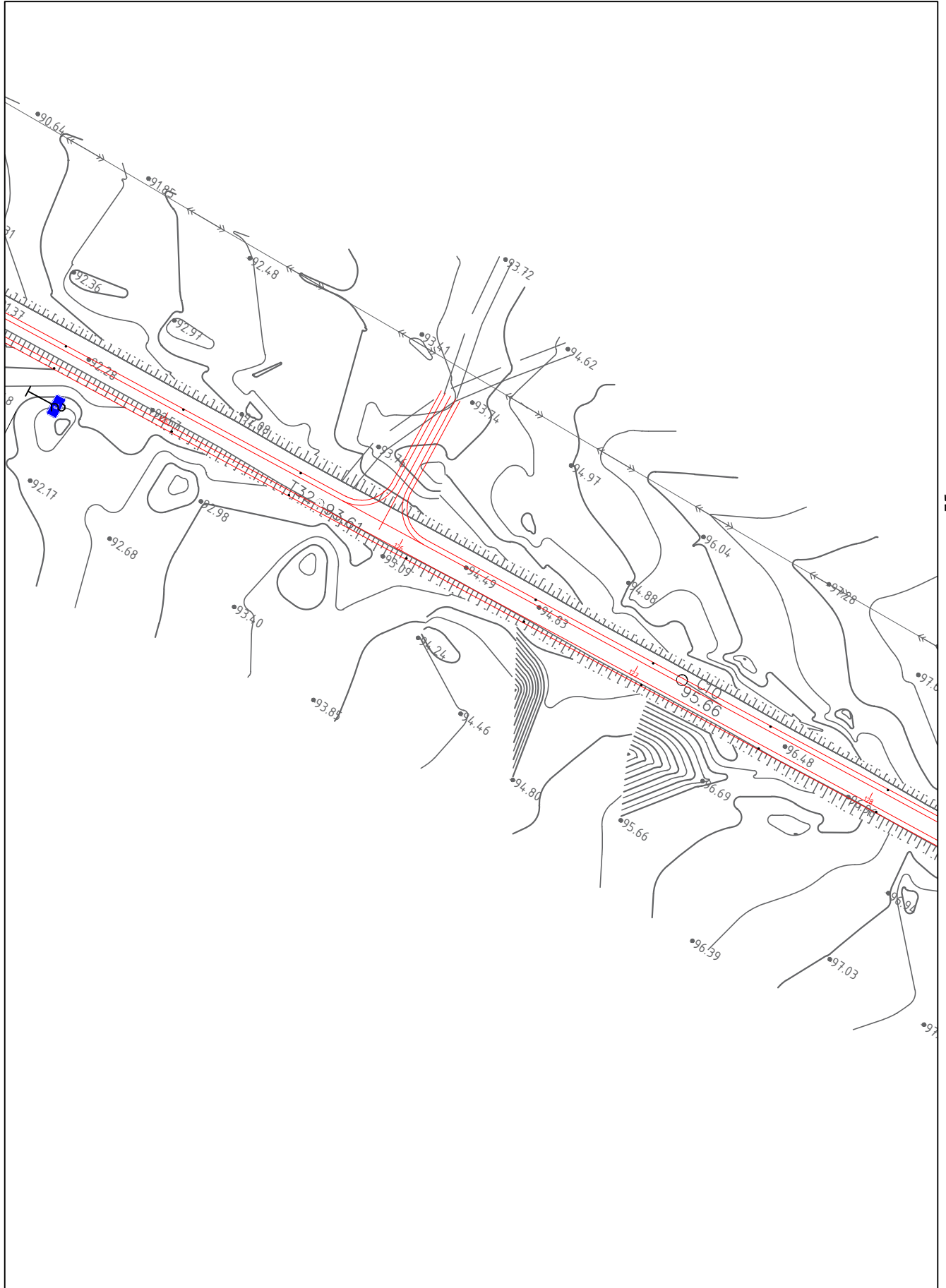
Изм.	Кол.уч.	Лист	N док.	Подпись	Дата

23-ППТ

Лист

33

← Камчатский край, Елизовский район →



Линия сводки с листом 35

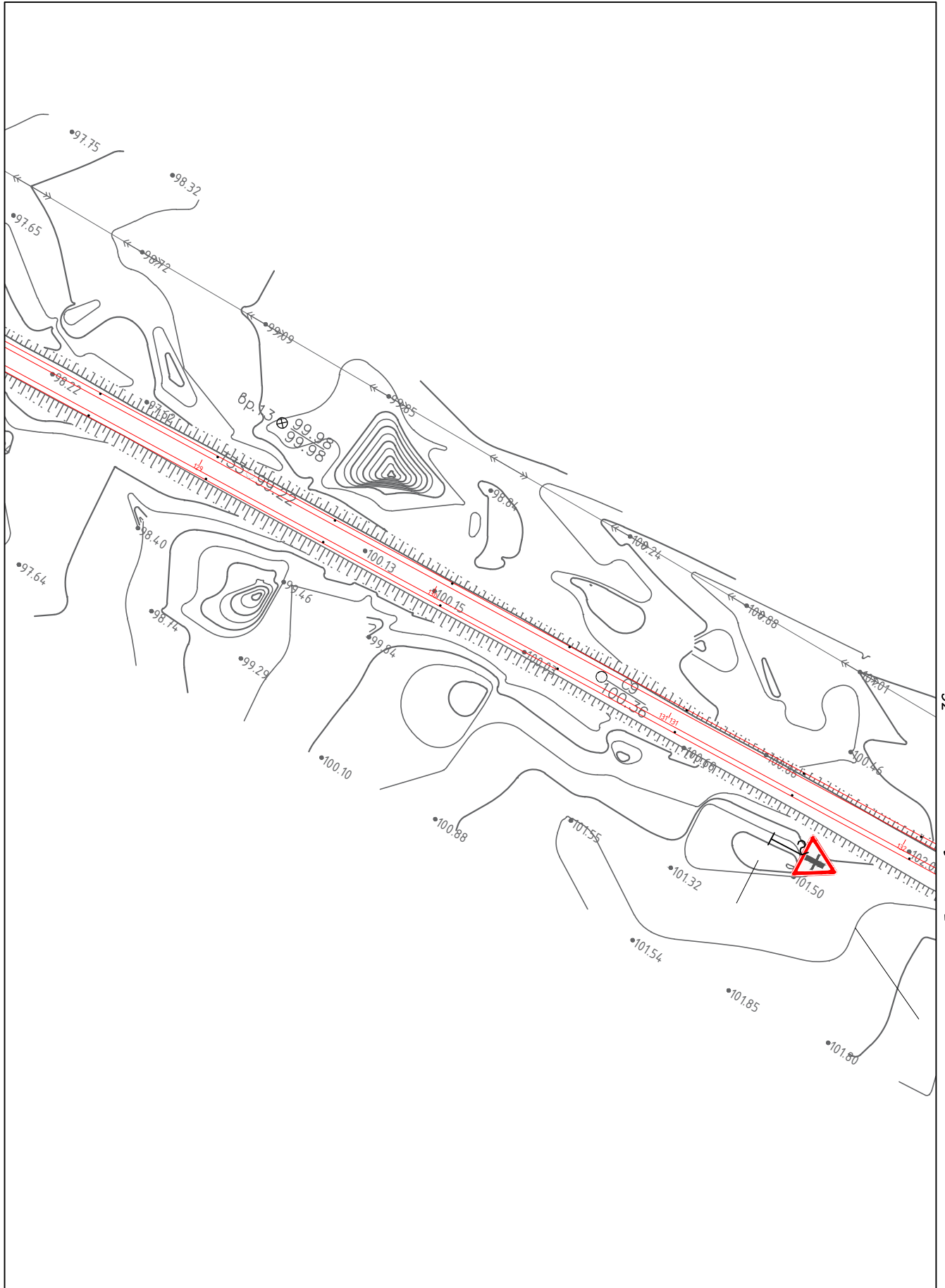
Условные обозначения приведены на листе №1

Инв.№ подл.	Взам.инв.№
Подпись и дата	

Изм.	Кол.уч.	Лист	N док.	Подпись	Дата

23-ППТ

← Камчатский край, Елизовский район →



Линия сводки с листом 36

Условные обозначения приведены на листе №1

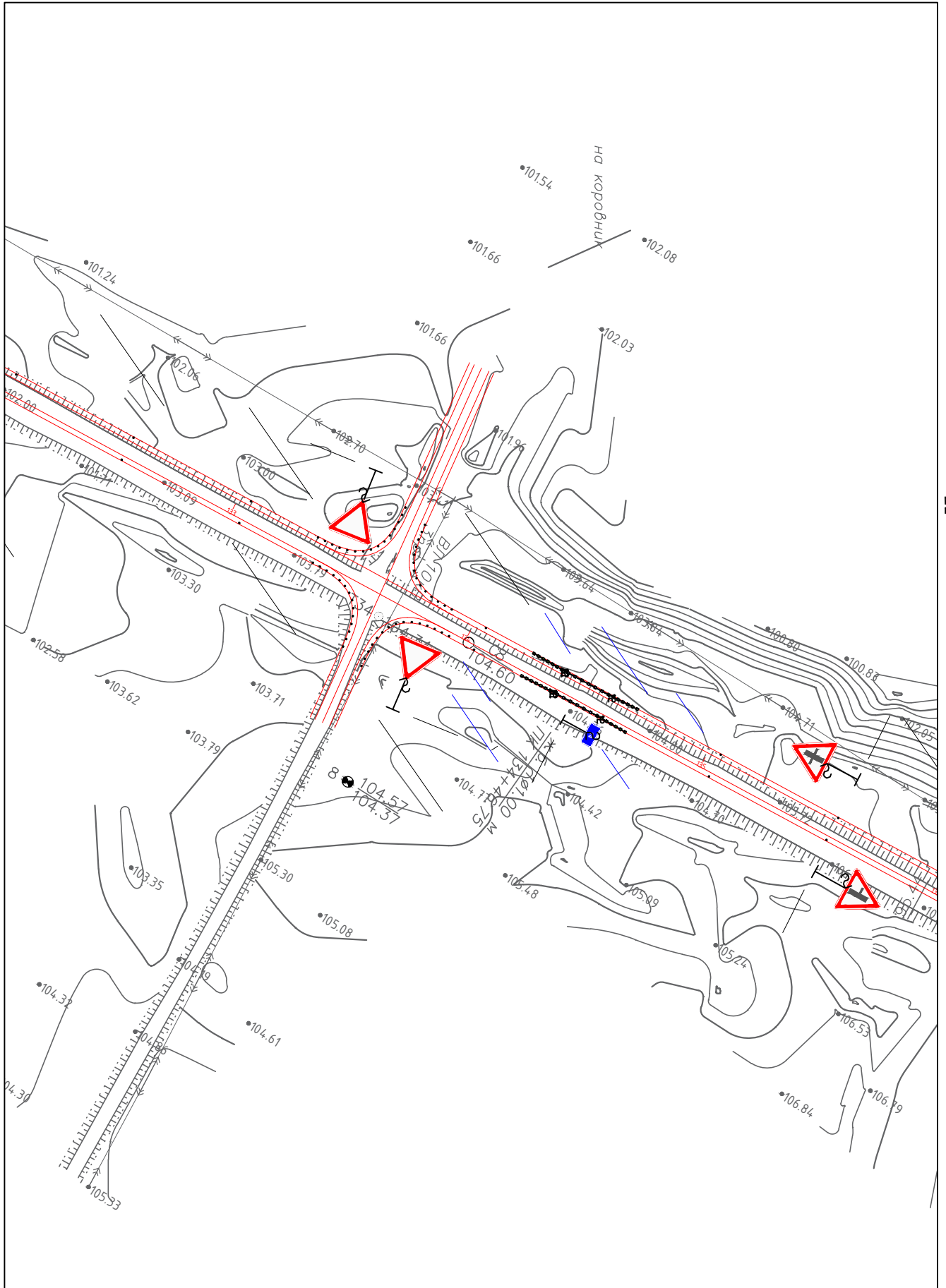
Инв.№ подл.	Взам.инв.№
Подпись и дата	

Изм.	Кол.уч.	Лист	N док.	Подпись	Дата

23-ППТ

Лист
35

← Камчатский край, Елизовский район →



Линия сводки с листом 37

Условные обозначения приведены на листе №1

Инв.№ подл.	Взам.инв.№
Подпись и дата	

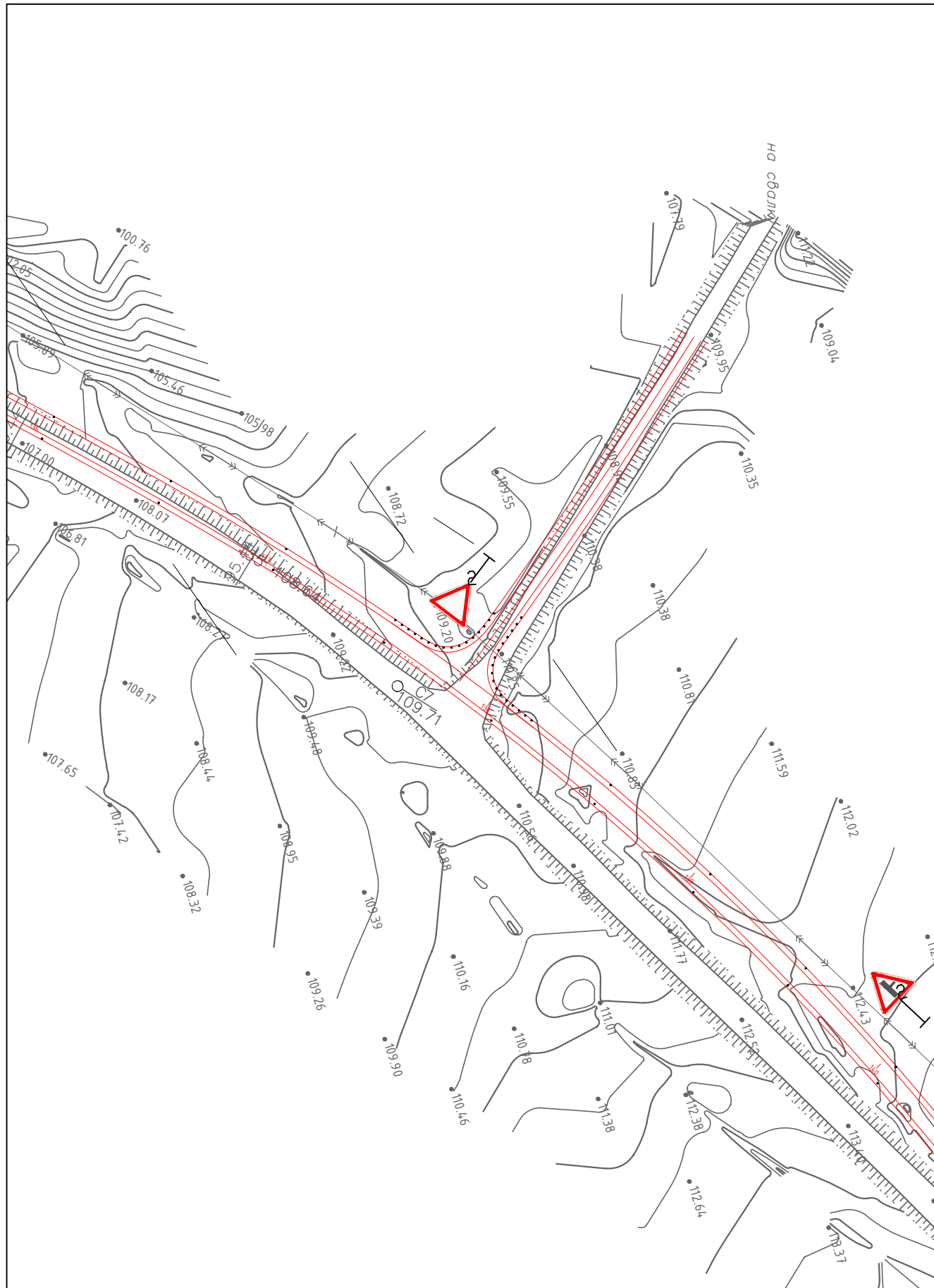
Изм.	Кол.уч.	Лист	N док.	Подпись	Дата

23-ППТ

Лист

36

← Камчатский край, Елизовский район →



Линия сводки с листом 38

Условные обозначения приведены на листе №1

Инв.№ подл.	Подпись и дата	Взам.инв.№

Изм.	Кол.уч.	Лист	N док.	Подпись	Дата

23-ППТ

Лист

37

← Камчатский край, Елизовский район →



Линия сводки с листом 39

Условные обозначения приведены на листе №1

Инв.№ подл.	Взам.инв.№
Подпись и дата	

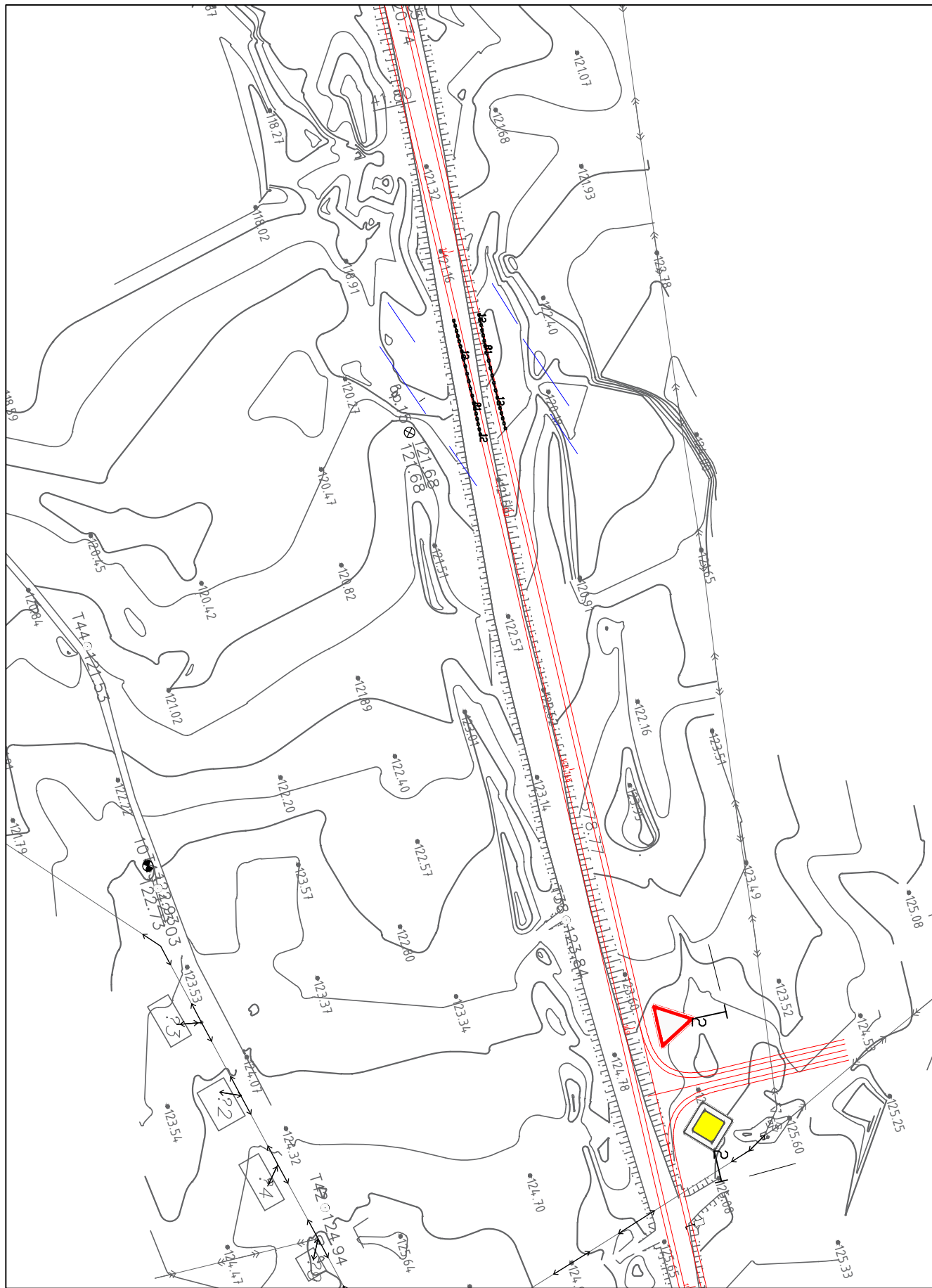
Изм.	Кол.уч.	Лист	N док.	Подпись	Дата

23-ППТ

Лист

38

← Камчатский край, Елизовский район →



Линия сводки с листом 40

Условные обозначения приведены на листе №1

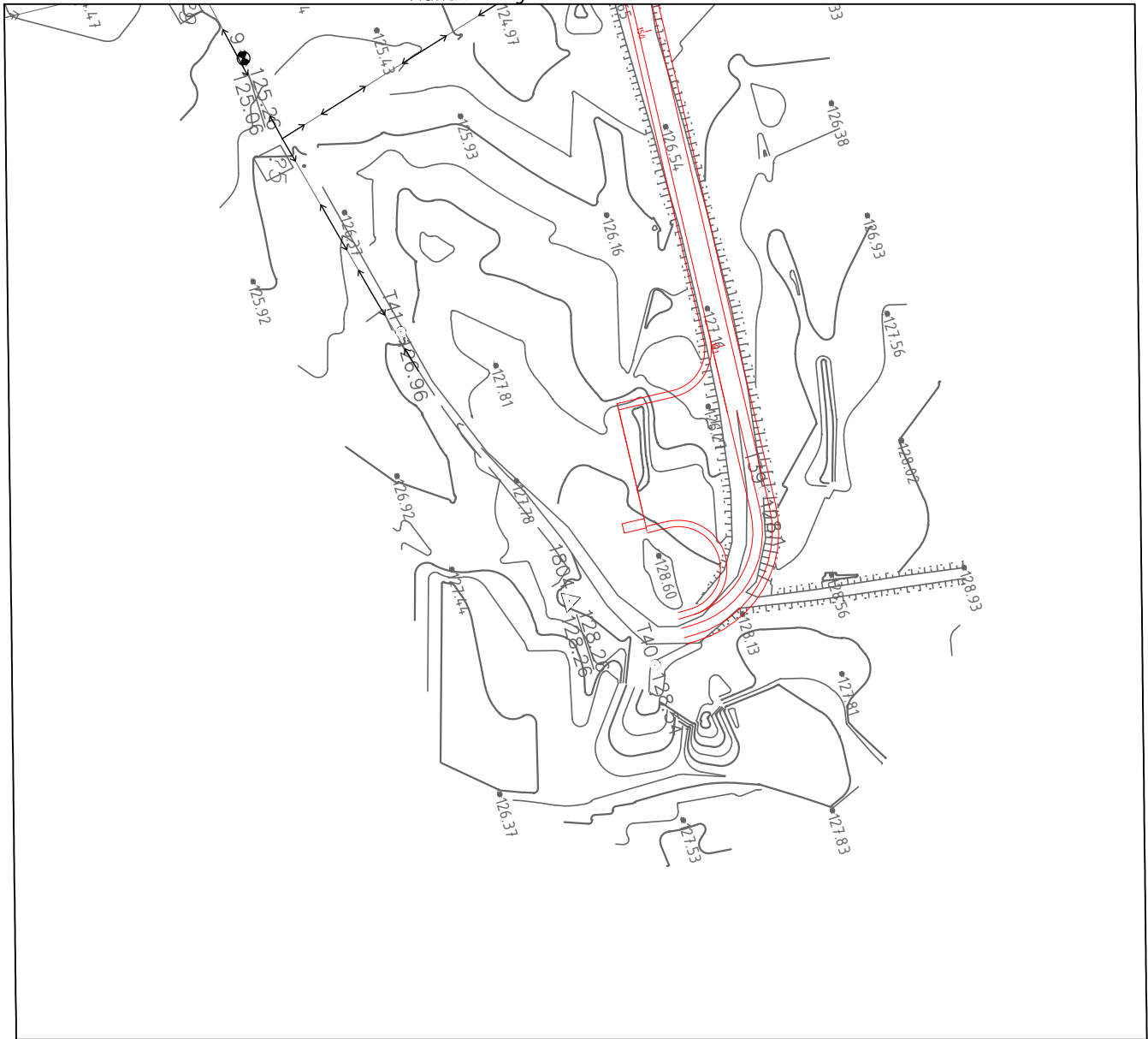
Инв.№ подл.	Подпись и дата	Взам.инв.№

Изм.	Кол.уч.	Лист	N док.	Подпись	Дата

23-ППТ

← Камчатский край, Елизовский район →

Линия сводки с листом 39

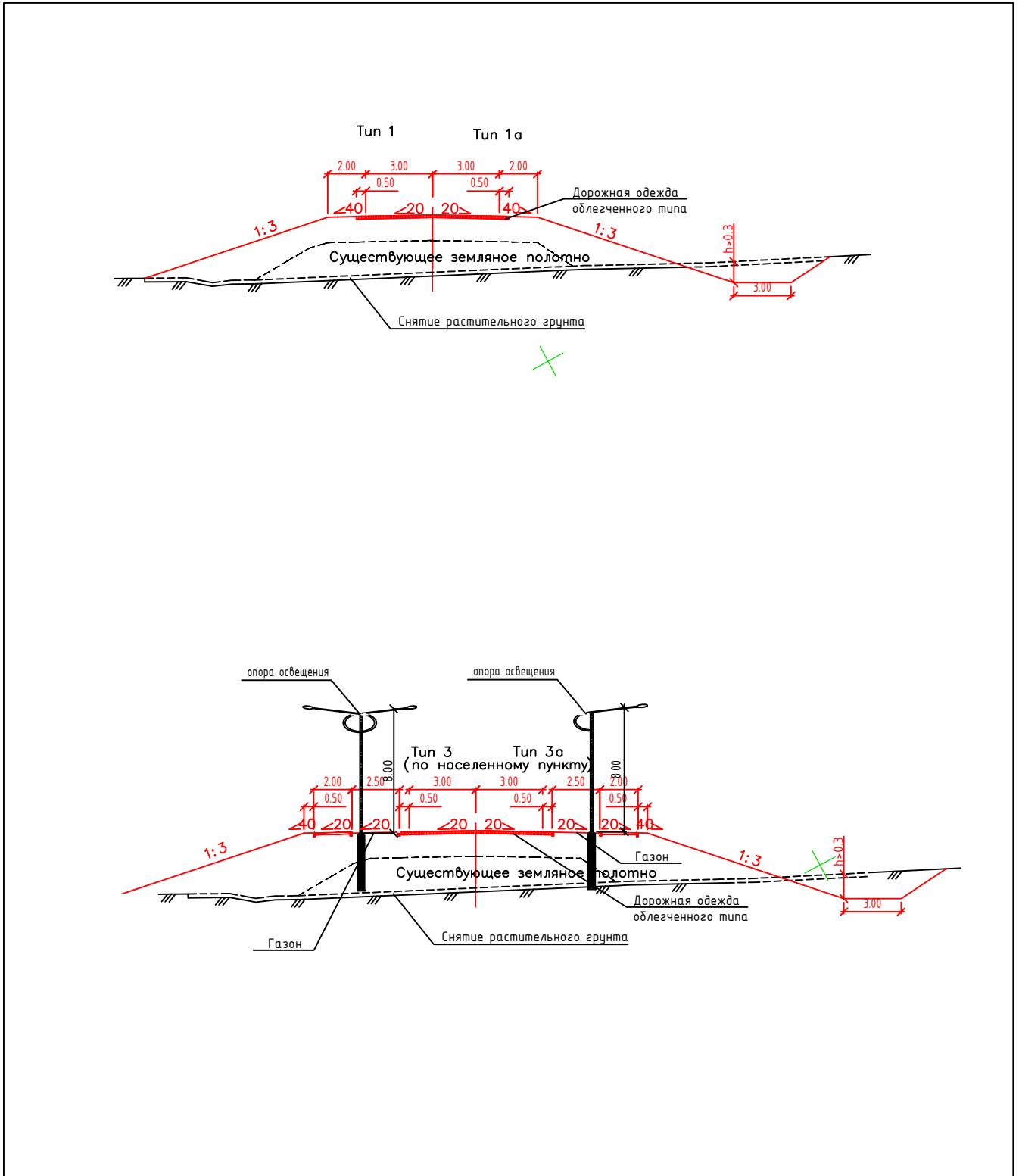


Условные обозначения приведены на листе №1

Инв.№ подл.	Подпись и дата	Взам.инв.№

Изм.	Кол.уч.	Лист	N док.	Подпись	Дата

← Камчатский край, Елизовский район →



Инв.№ подл.	Подпись и дата	Взам. инв.№
-------------	----------------	-------------

Изм.	Колич.	Лист.	№ док.	Подп.	Дата
Составил		Моряков			03.17
Проверил		Харченко			03.17
ГИП		Савельев			03.17

23-ППТ

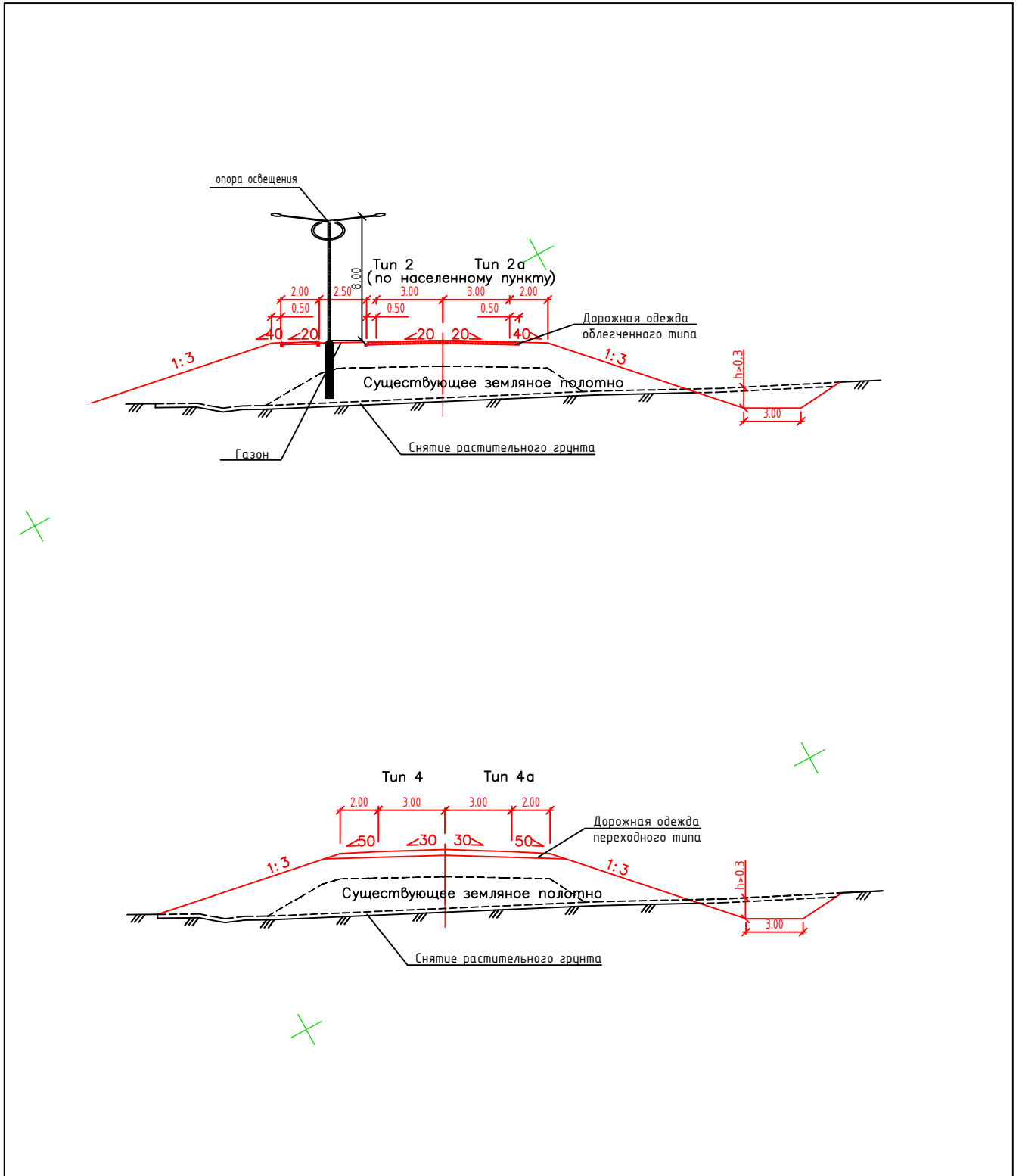
Реконструкция автомобильной дороги Петропавловск-Камчатский - Мильково 40 км - Пиначево с подъездом к п. Раздольный и к базе с/х Заречный на участке км 1 - км 16,4

Проект планировки территории (материалы по обоснованию)	Стадия	Лист	Листов
	П	1	2

Типовые поперечные профили земляного полотна

ООО "ПРОГРЕСС"

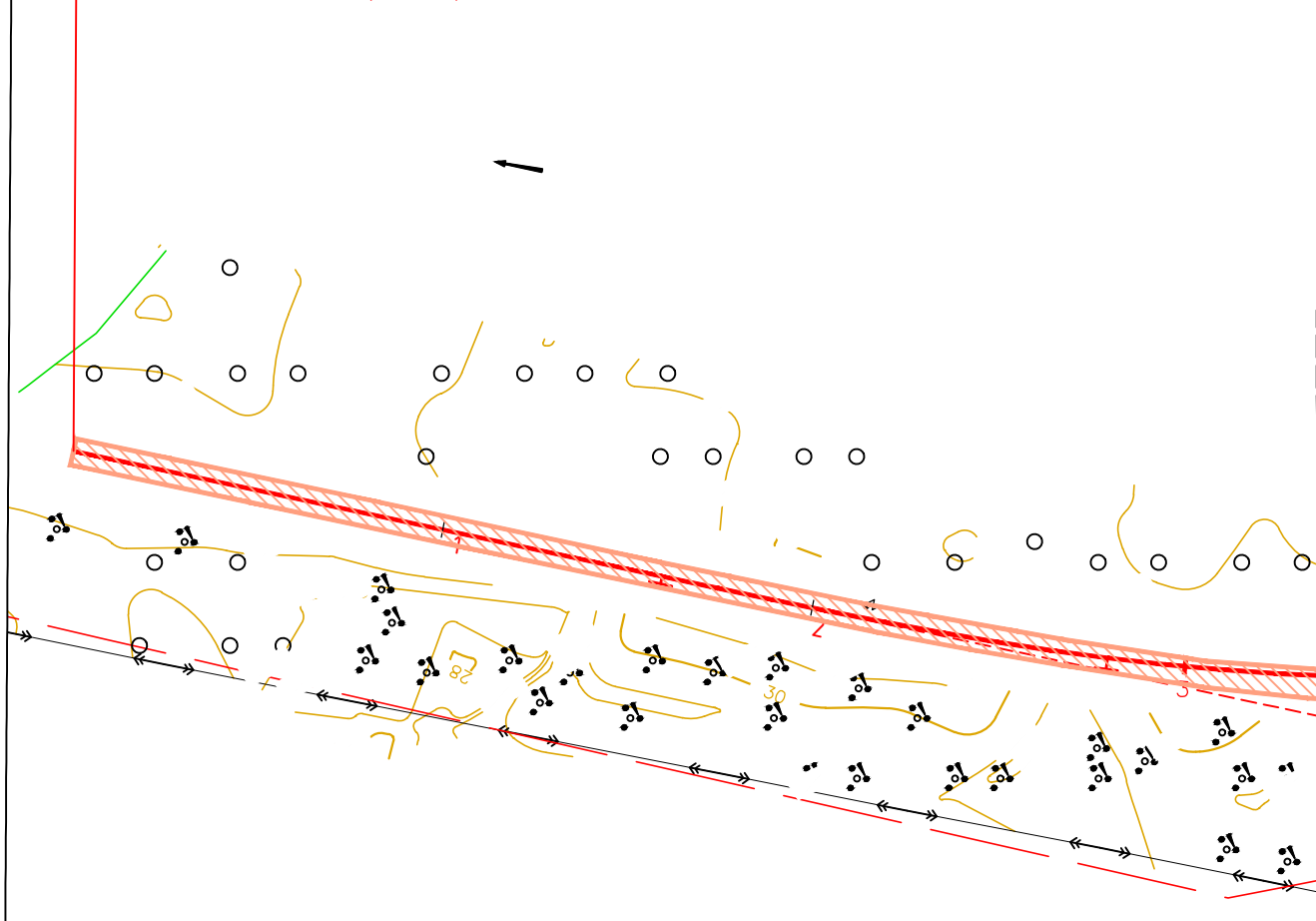
← Камчатский край, Елизовский район →



Инв.№ подл.	Взам.инв.№	
Подпись и дата		

← Камчатский край, Елизовский район →

Начало трассы ПК0+00 соответствует км 0+550
автомобильной дороги Петропавловск-Камчатский –
Мильково 40 км – Пиначево с подъездом к п. Раздольный
и к базе с/х Заречный



Линия сводки с листом 2

УСЛОВНЫЕ ОБОЗНАЧЕНИЯ:



- разборка существующего а.б.покрытия



- демонтируемый дорожный знак



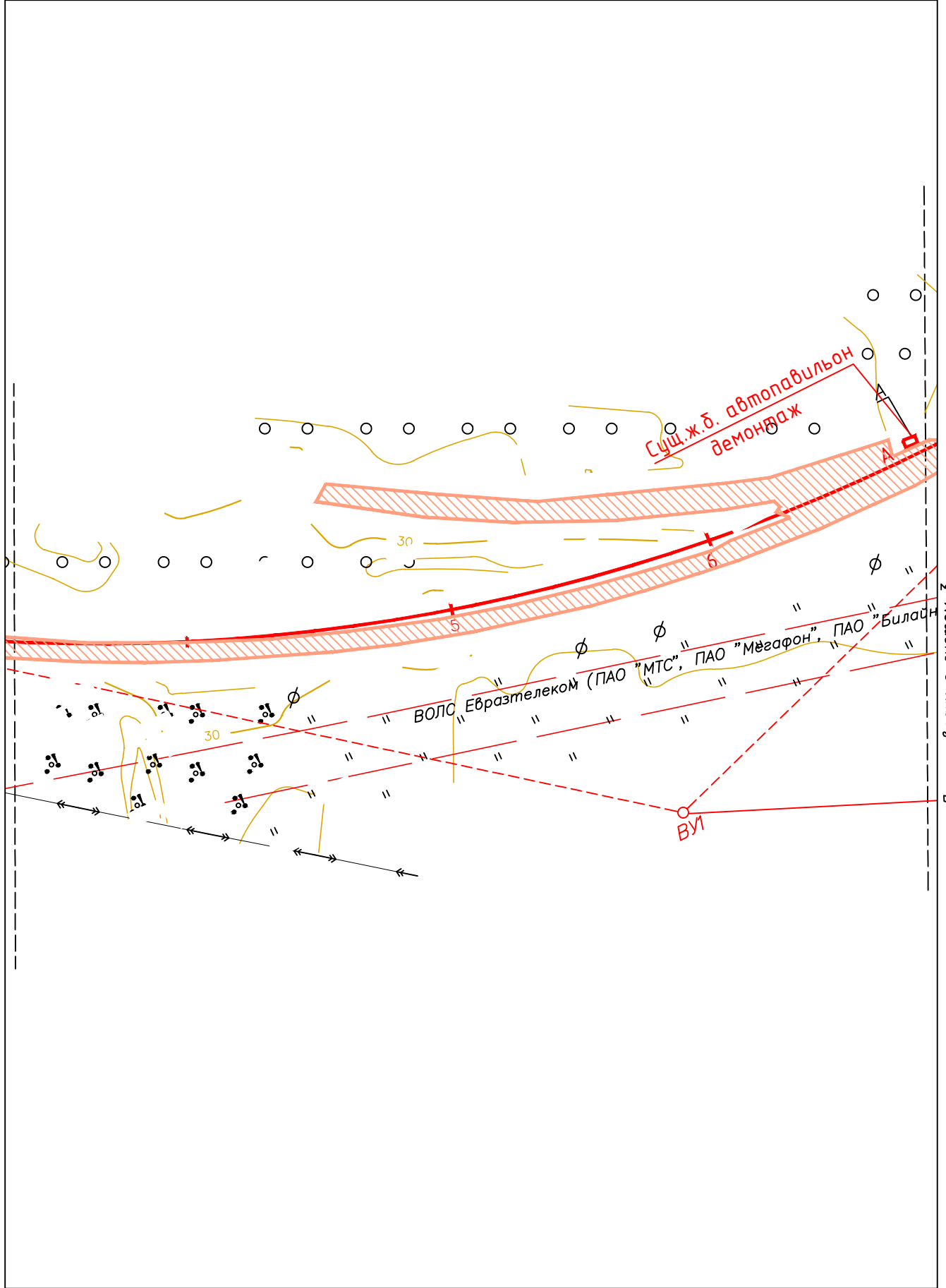
- демонтируемый автопавильон



- демонтируемые трубы

Взам.инв.№							23-ППТ					
Подпись и дата							Реконструкция автомобильной дороги Петропавловск-Камчатский – Мильково 40 км – Пиначево с подъездом к п. Раздольный и к базе с/х Заречный на участке км 1 – км 16,4					
Инв.№ подл.		Изм.	Колич.	Лист.	N док.	Подп.	Дата	Проект планировки территории (материалы по обоснованию)		Стадия	Лист	Листов
								Схема, отображающая местоположение существующих объектов капитального строительства, в том числе линейных объектов, подлежащих сносу, объектов незавершенного строительства, а так же проходы к водным объектам общего пользования и их береговым полосам.		П	1	40
								ООО "ПРОГРЕСС"				

← Камчатский край, Елизовский район →



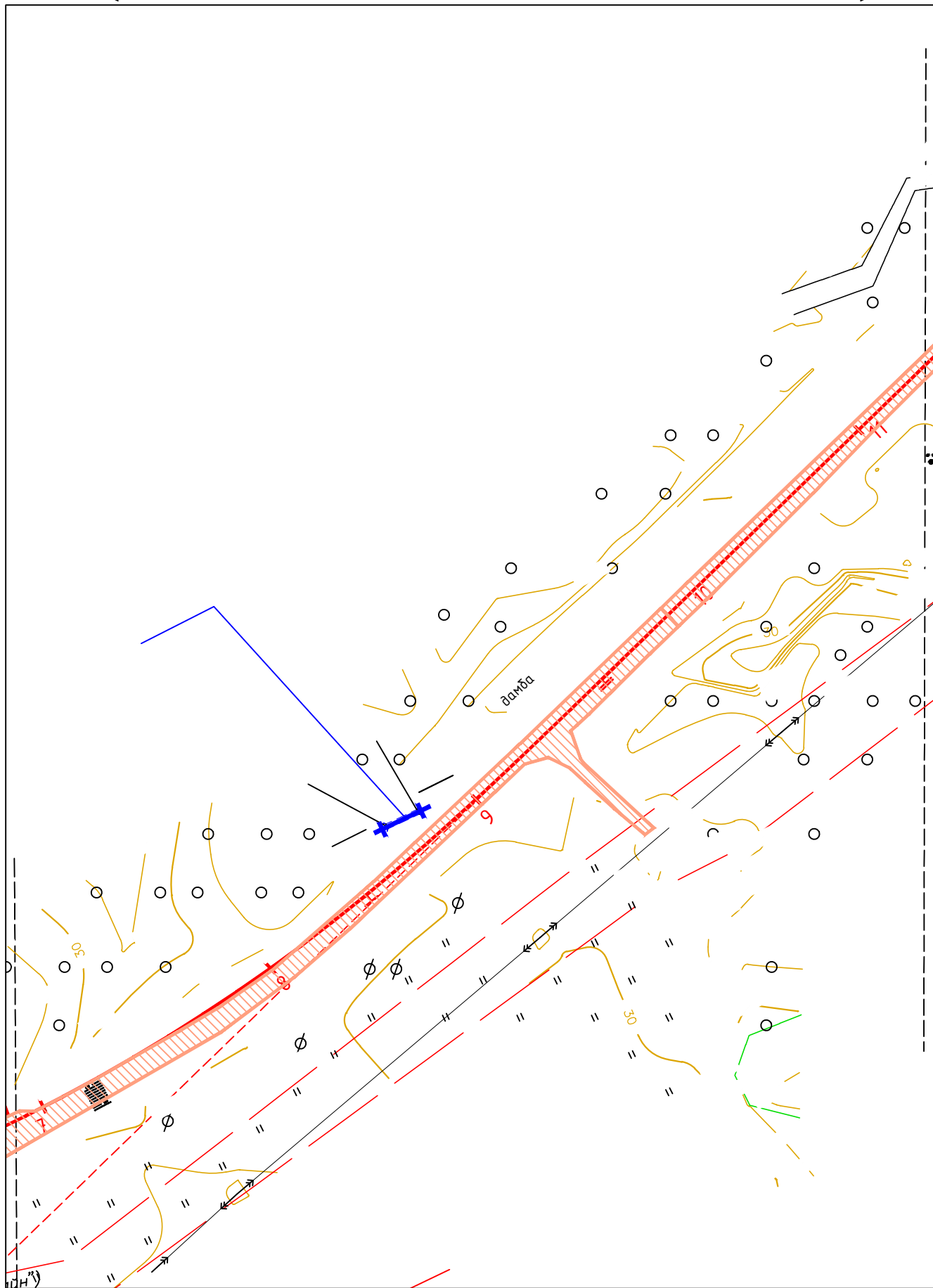
Условные обозначения приведены на листе №1

Инв.№ подл.	Взам.инв.№
Подпись и дата	

Изм.	Кол.уч.	Лист	N док.	Подпись	Дата

23-ППТ

← Камчатский край, Елизовский район →



Линия сводки с листом 4

Условные обозначения приведены на листе №1

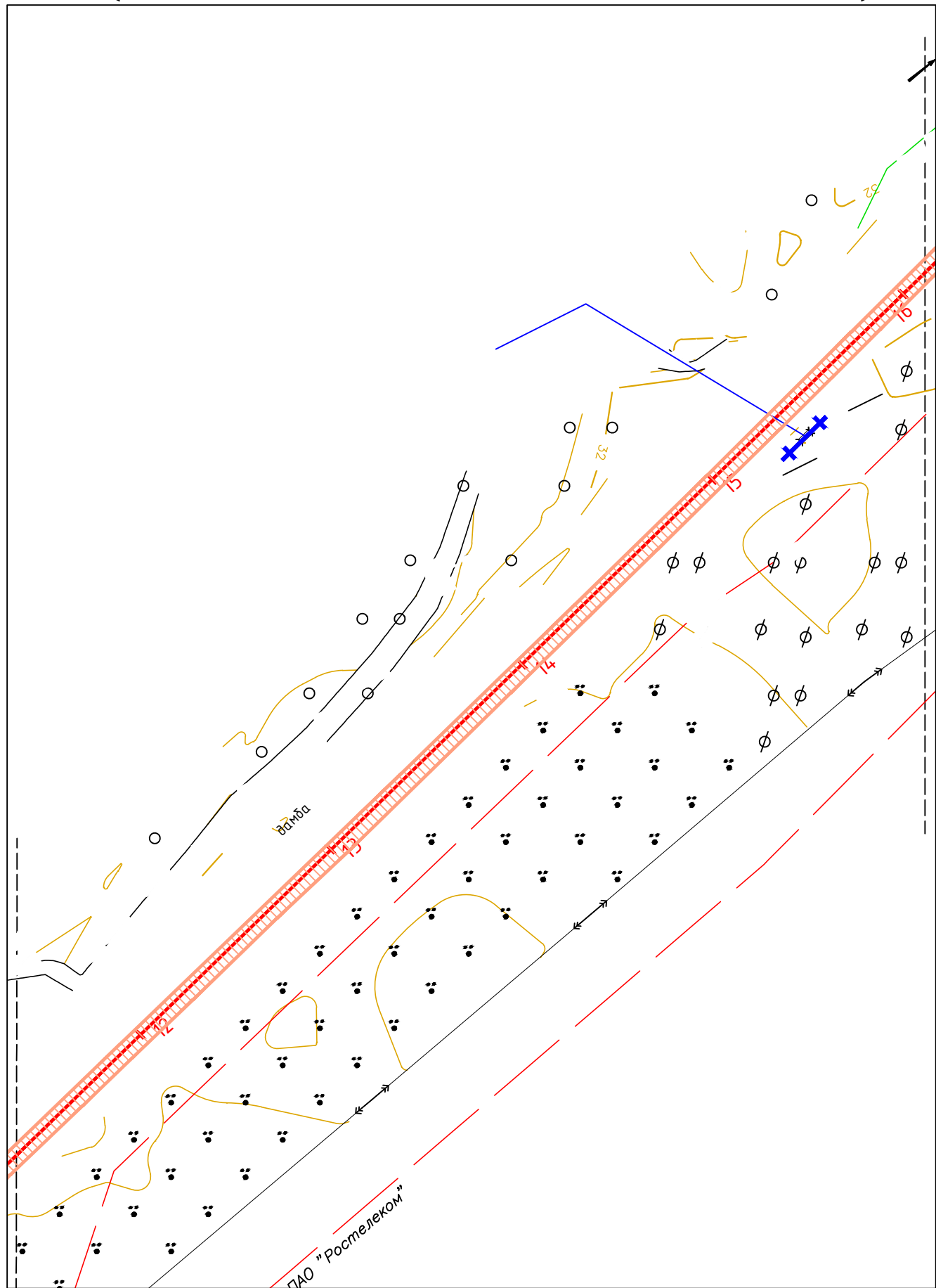
Инв.№ подл.	Подпись и дата	Взам.инв.№

Изм.	Кол.уч.	Лист	N док.	Подпись	Дата

23-ППТ

Лист
3

← Камчатский край, Елизовский район →



Линия сводки с листом 5

Условные обозначения приведены на листе №1

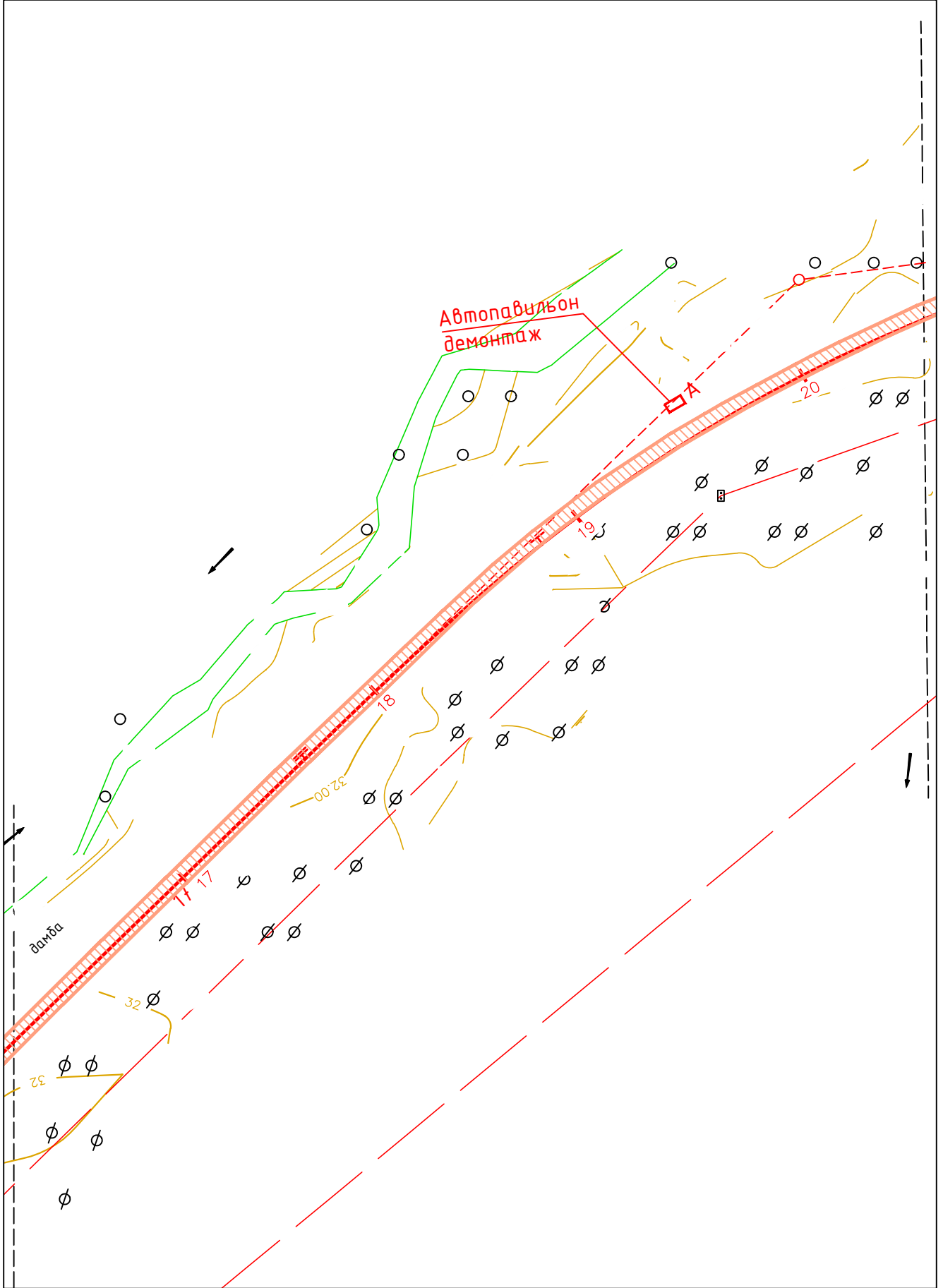
Инв.№ подл.	Взам.инв.№
Подпись и дата	

Изм.	Кол.уч.	Лист	N док.	Подпись	Дата

23-ППТ

Лист
4

← Камчатский край, Елизовский район →



Линия сводки с листом 6

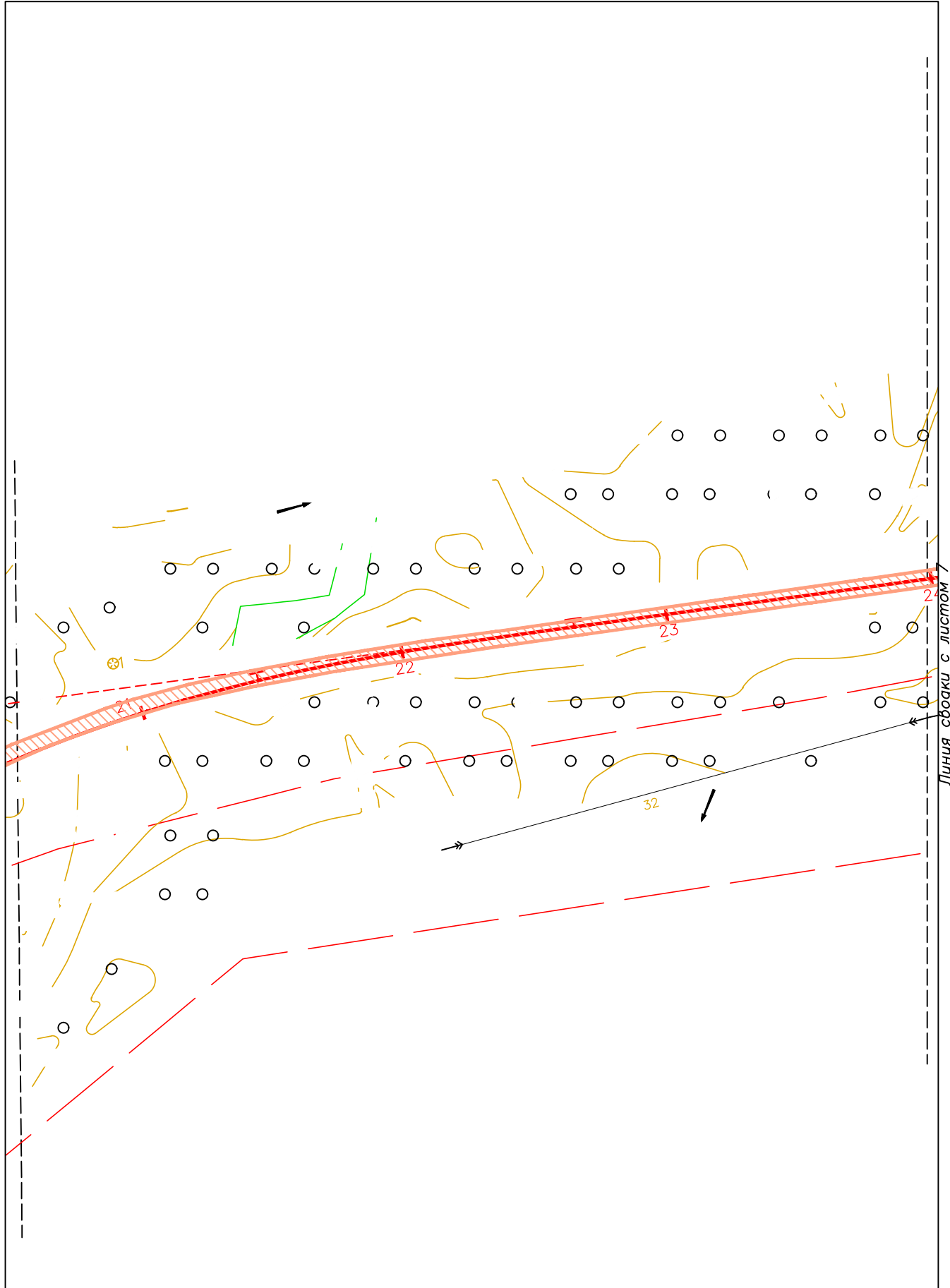
Условные обозначения приведены на листе №1

Взам.инв.№	
Подпись и дата	
Инв.№ подл.	

Изм.	Кол.уч.	Лист	N док.	Подпись	Дата

23-ППТ

← Камчатский край, Елизовский район →



Условные обозначения приведены на листе №1

Инв.№ подл.	Подпись и дата	Взам.инв.№

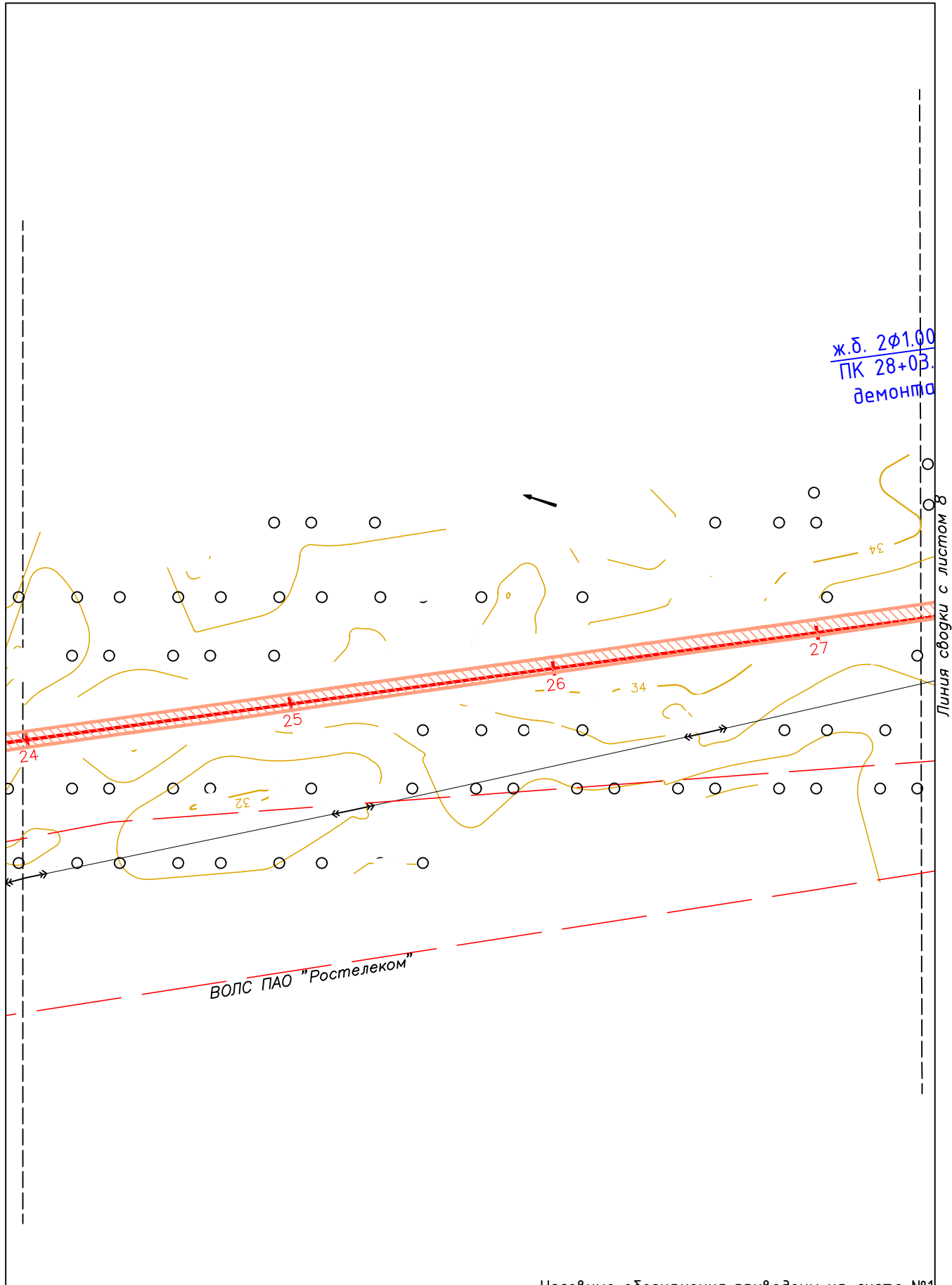
Изм.	Кол.уч.	Лист	N док.	Подпись	Дата

23-ППТ

Лист

6

← Камчатский край, Елизовский район →



Условные обозначения приведены на листе №4

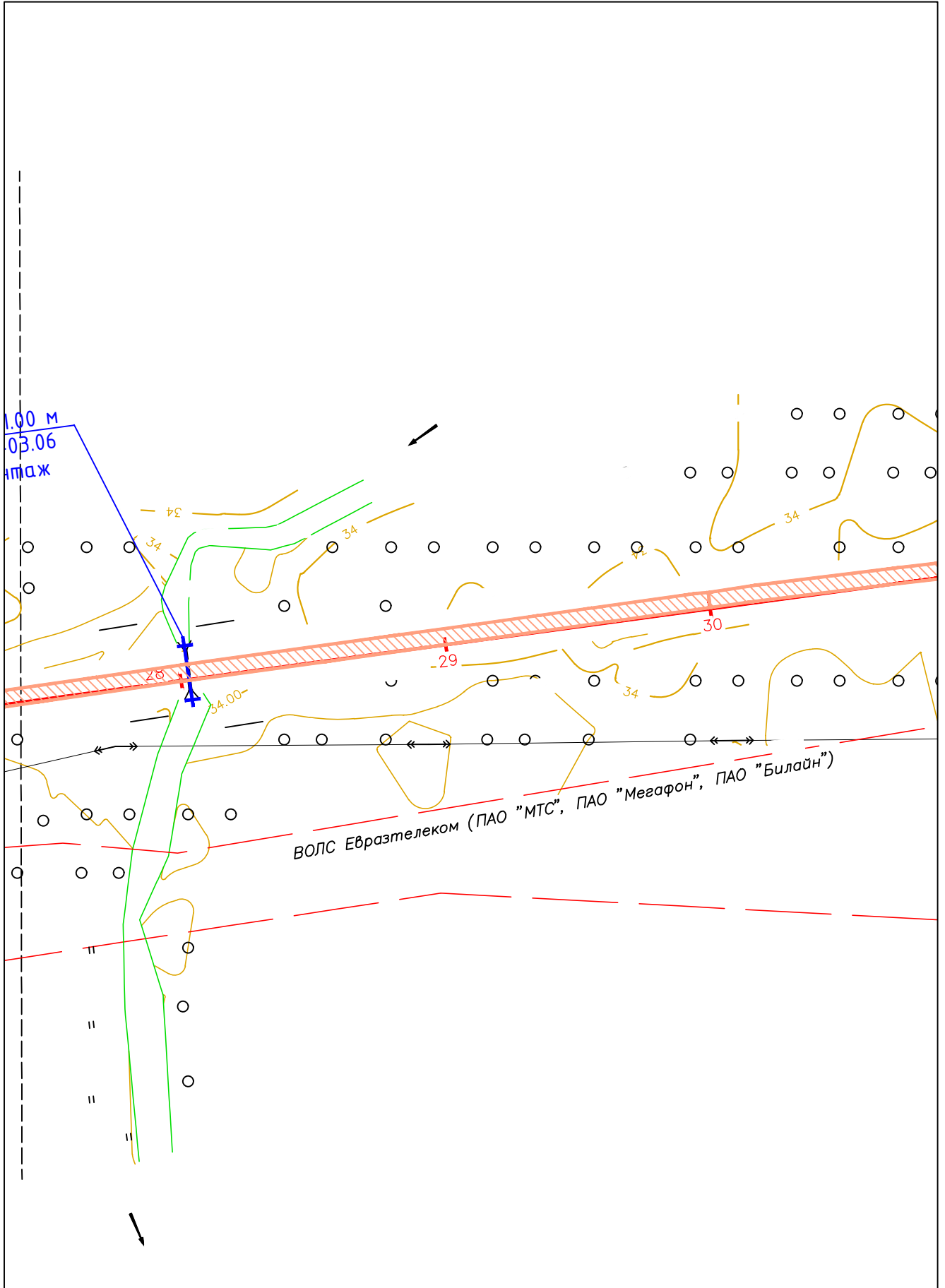
Инв.№ подл.	Взам.инв.№
Подпись и дата	

Изм.	Кол.уч.	Лист	N док.	Подпись	Дата

23-ППТ

Лист
7

← Камчатский край, Елизовский район →



Инв.№ подл.	Взам.инв.№
	Подпись и дата

Изм.	Кол.уч.	Лист	N док.	Подпись	Дата

Условные обозначения приведены на листе №1

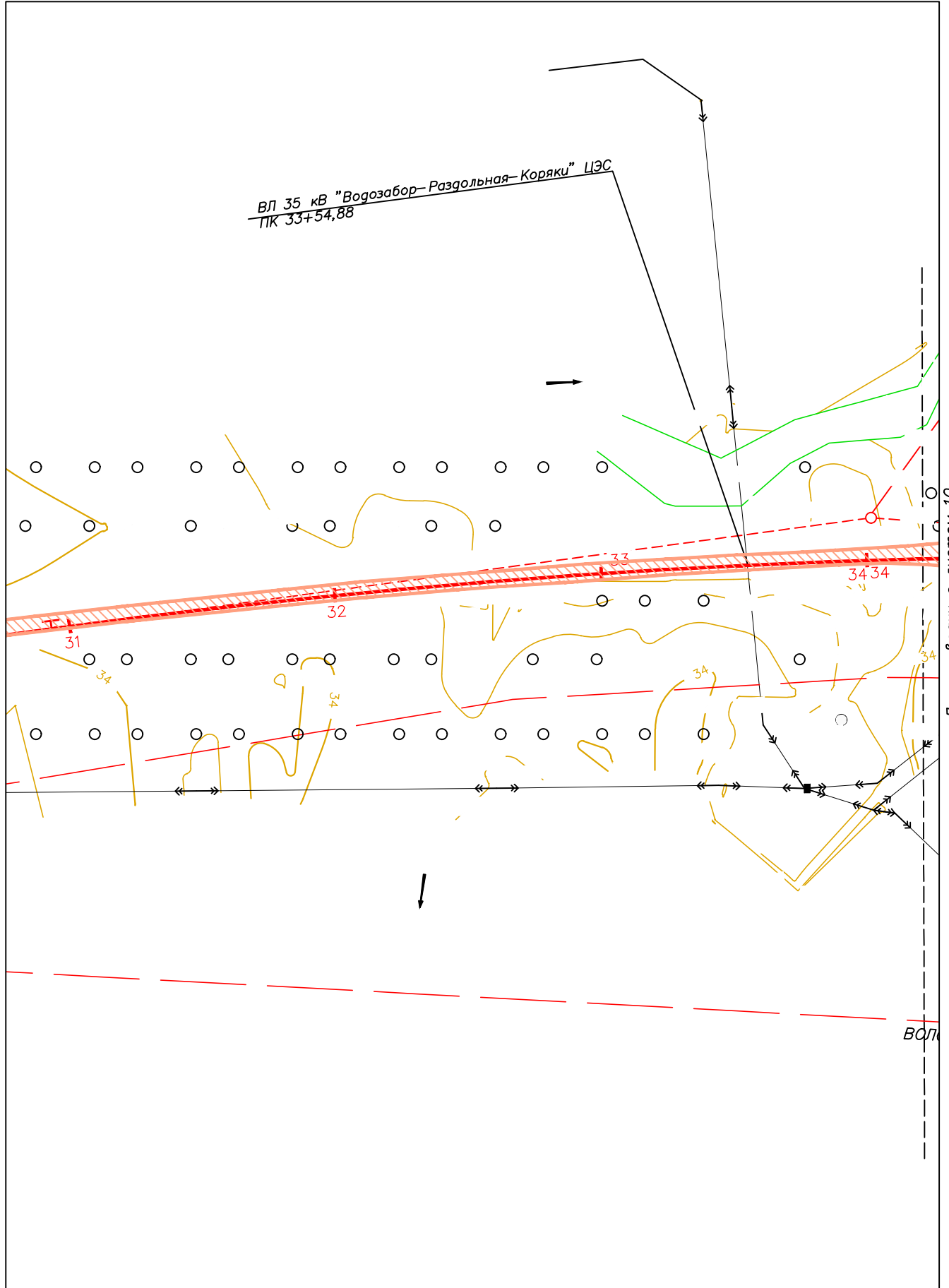
23-ППТ

Лист

8

Линия сводки с листом 9

← Камчатский край, Елизовский район →



Линия сводки с листом 10

ВОЛ

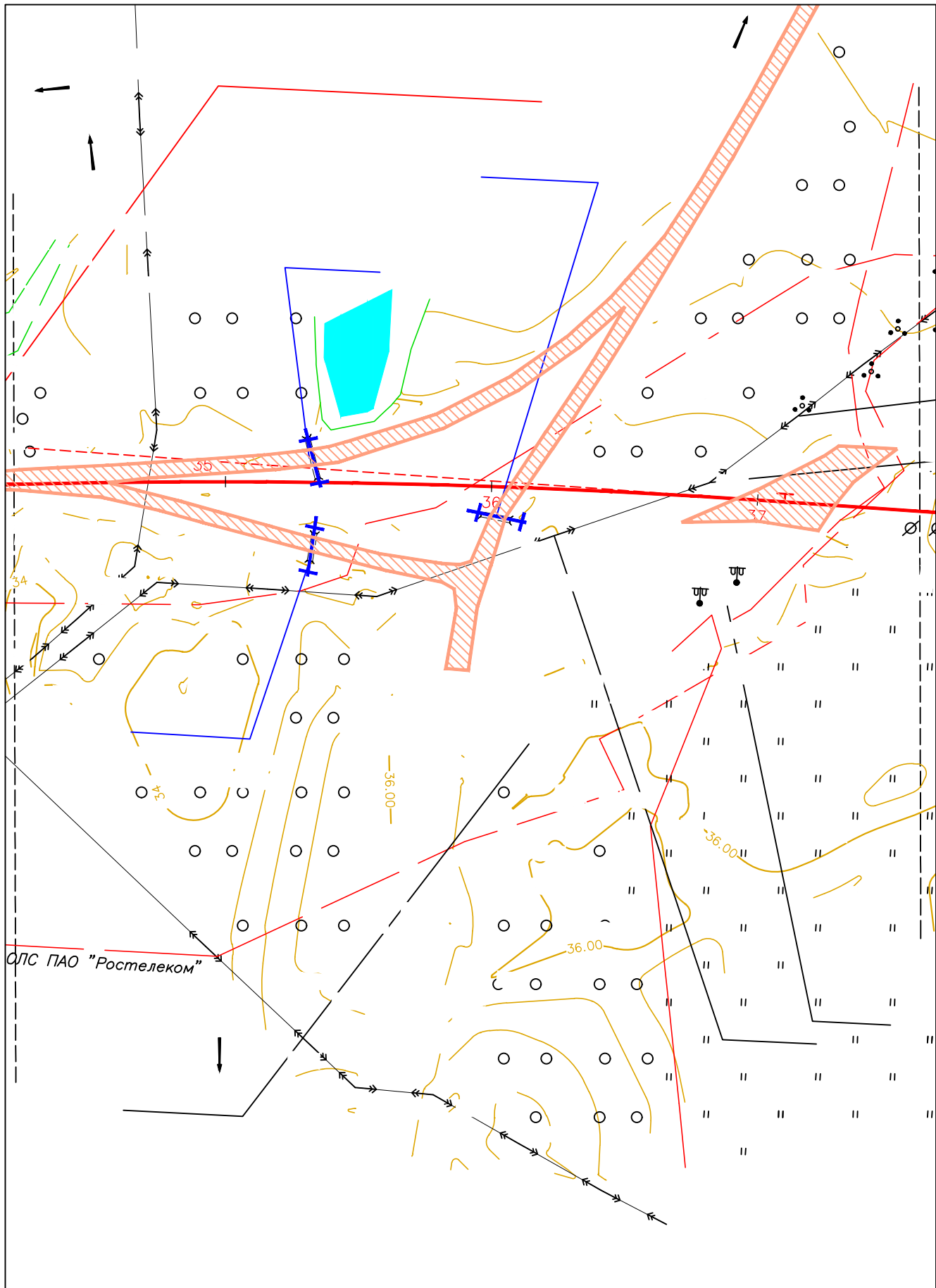
Условные обозначения приведены на листе №1

Инв.№ подл.	Взам.инв.№
Подпись и дата	

Изм.	Кол.уч.	Лист	N док.	Подпись	Дата

23-ППТ

← Камчатский край, Елизовский район →



Линия сводки с листом 11

Условные обозначения приведены на листе №1

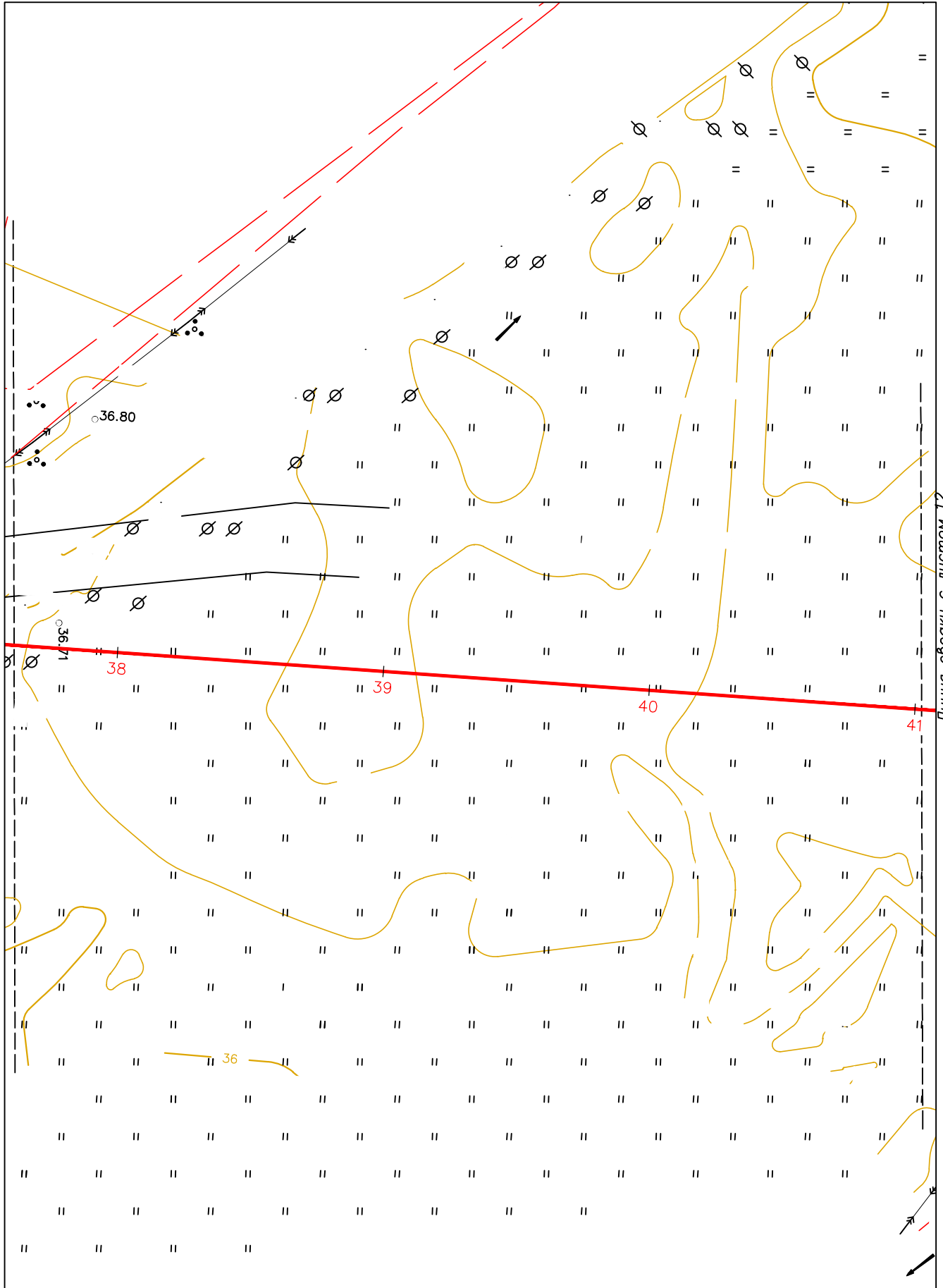
Взам.инв.№	
Подпись и дата	
Инв.№ подл.	

Изм.	Кол.уч.	Лист	N док.	Подпись	Дата

23-ППТ

Лист
10

← Камчатский край, Елизовский район →



Условные обозначения приведены на листе №1

Инв.№ подл.	Взам.инв.№
Подпись и дата	

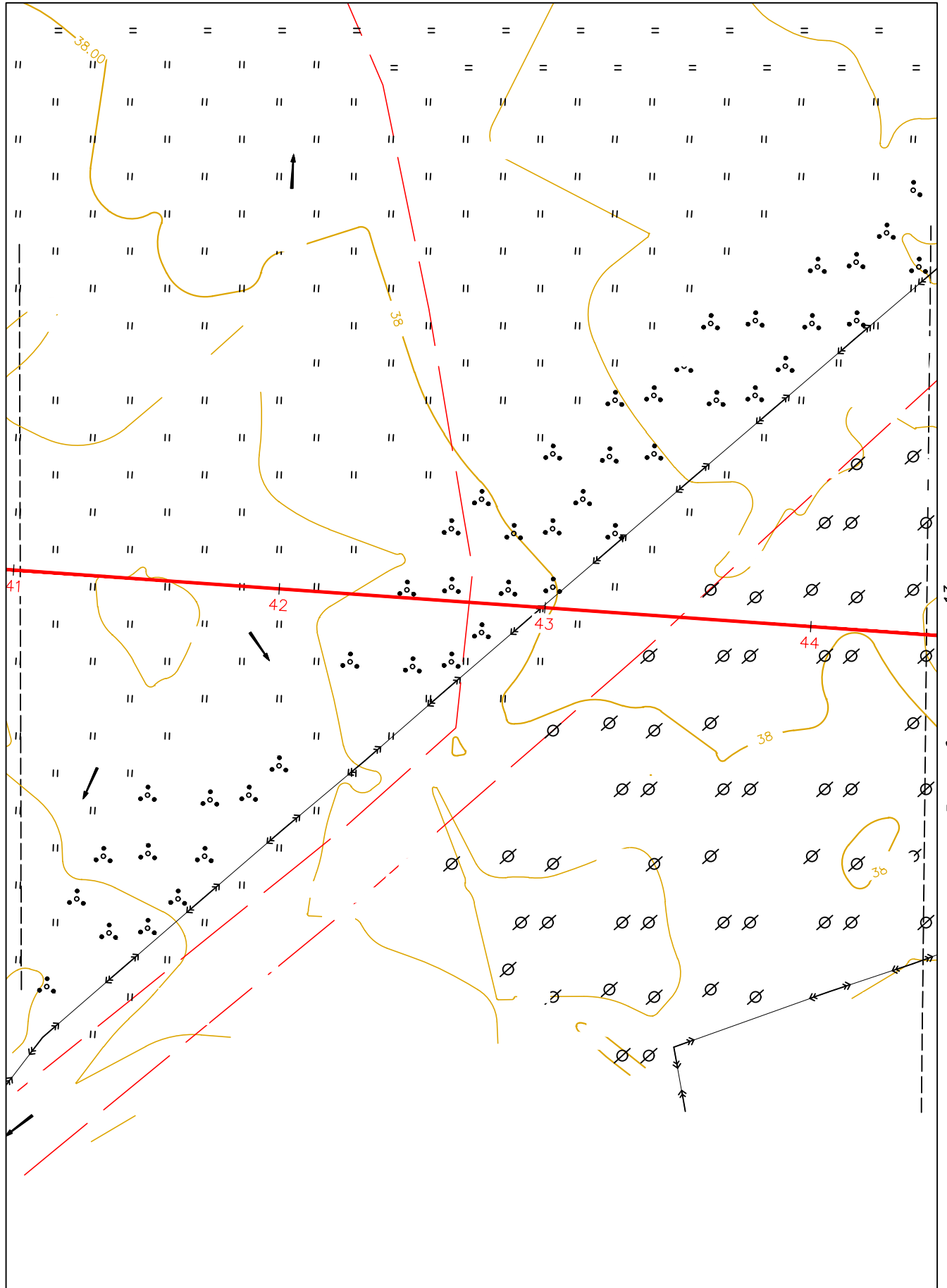
Изм.	Кол.уч.	Лист	N док.	Подпись	Дата

23-ППТ

Лист
11

Линия сводки с листом 12

← Камчатский край, Елизовский район →



Линия сводки с листом 13

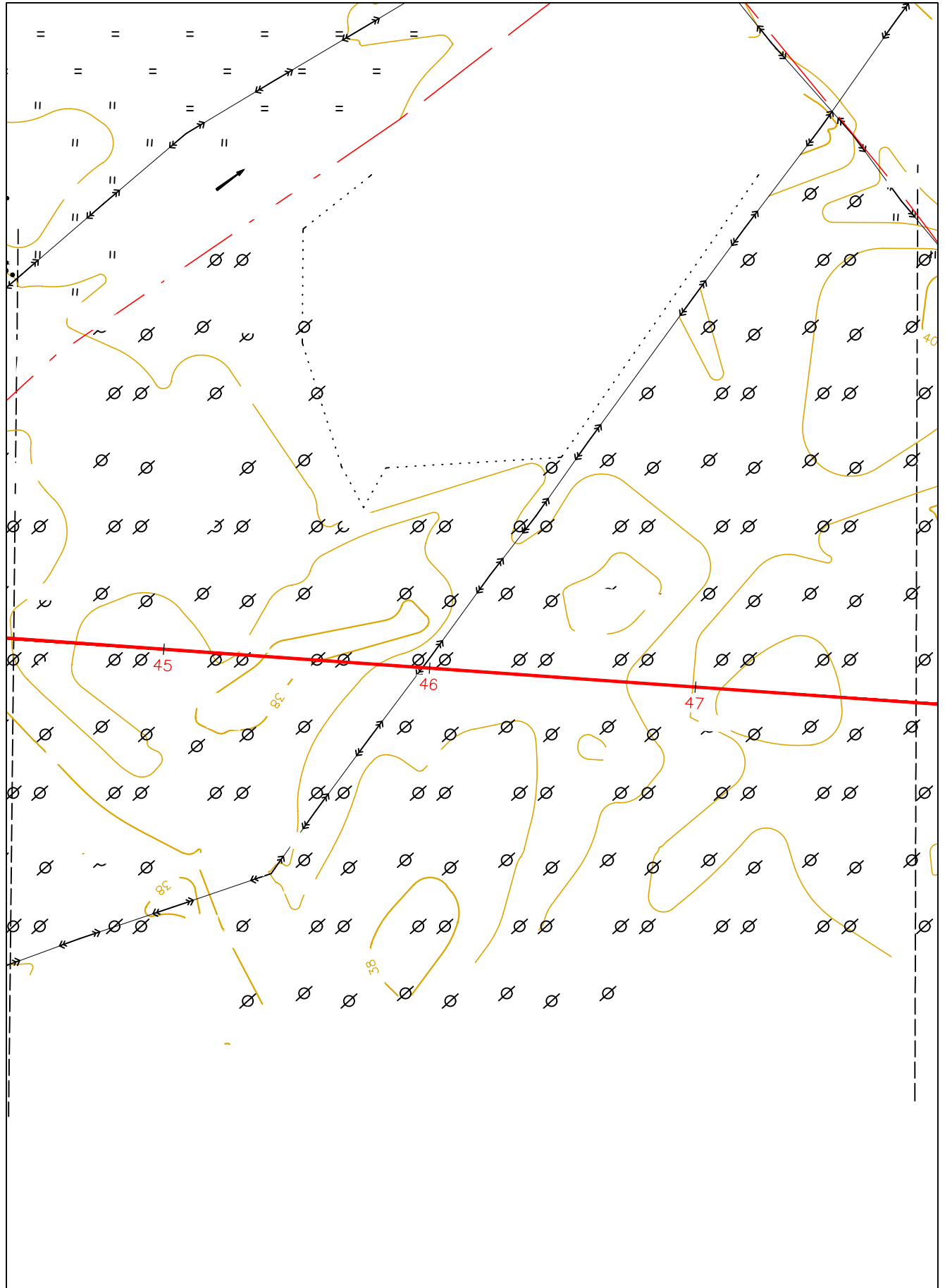
Условные обозначения приведены на листе №1

Инв.№ подл.	Взам.инв.№
Подпись и дата	

Изм.	Кол.уч.	Лист	N док.	Подпись	Дата

23-ППТ

← Камчатский край, Елизовский район →



Линия сводки с листом 14

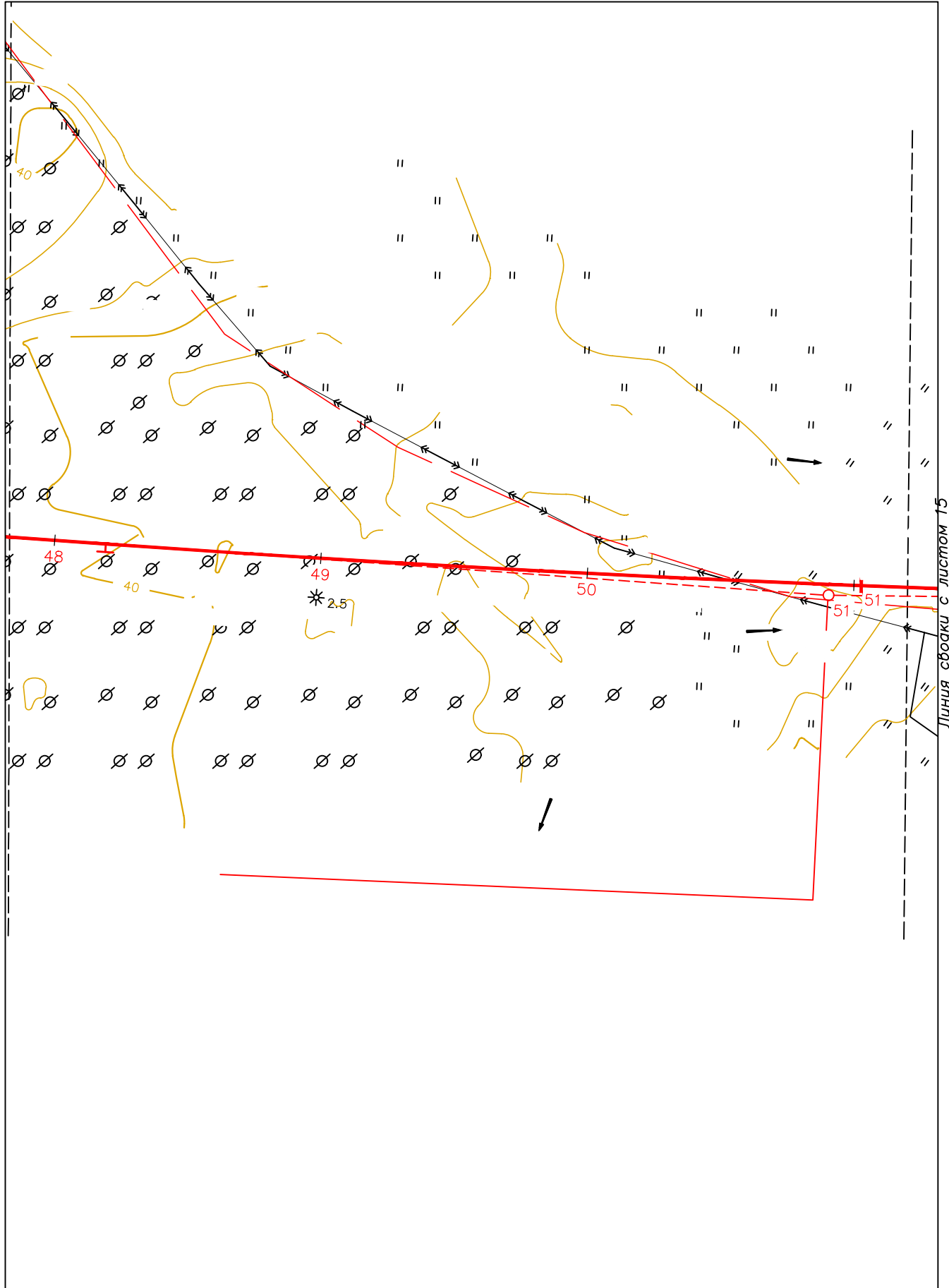
Взам.инв.№	
Подпись и дата	
Инв.№ подл.	

Условные обозначения приведены на листе №1

Изм.	Кол.уч.	Лист	N док.	Подпись	Дата

23-ППТ

← Камчатский край, Елизовский район →



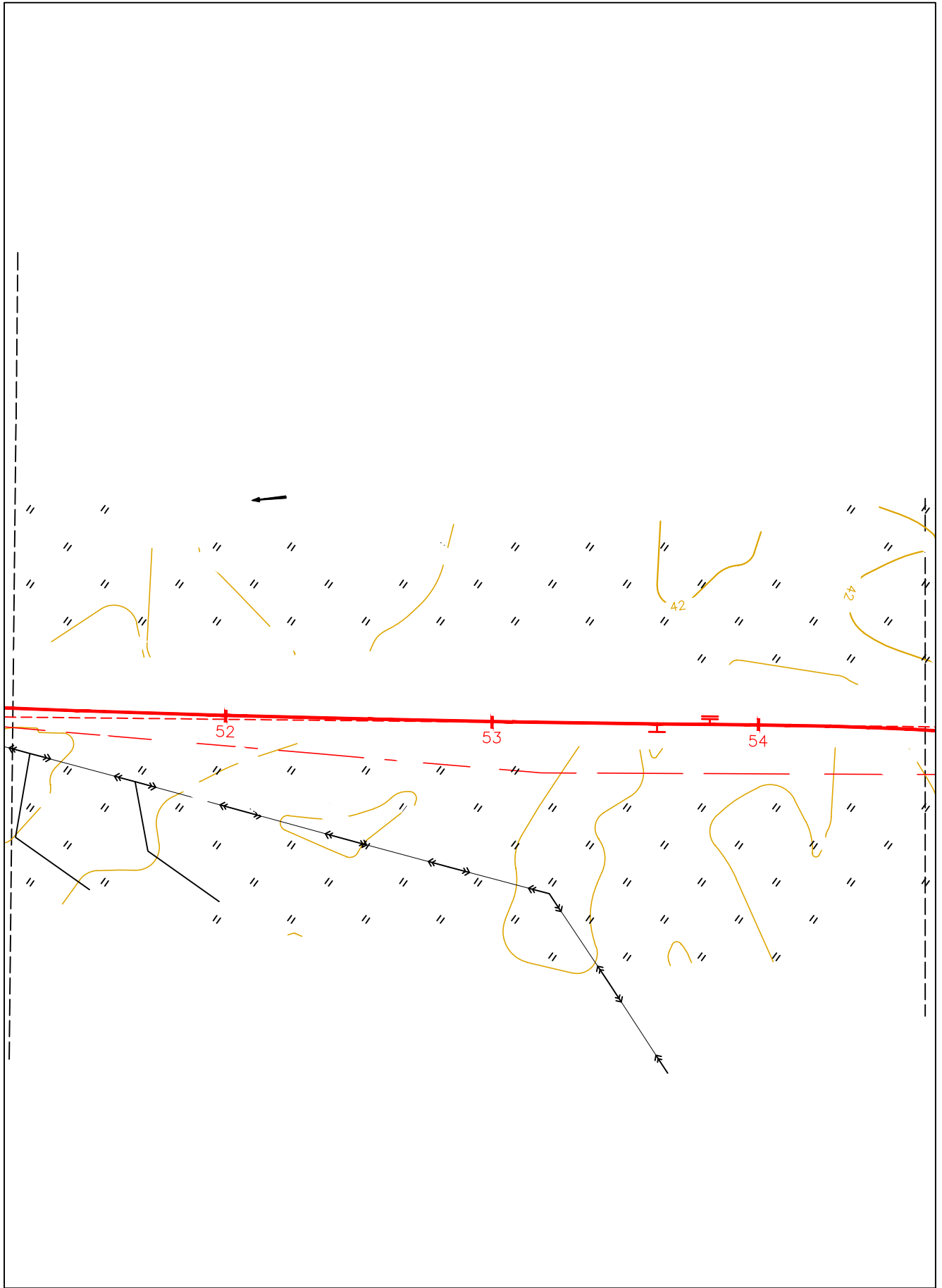
Условные обозначения приведены на листе №1

Инв.№ подл.	Взам.инв.№
Подпись и дата	

Изм.	Кол.уч.	Лист	N док.	Подпись	Дата

23-ППТ

← Камчатский край, Елизовский район →



Линия сводки с листом 16

Условные обозначения приведены на листе №1

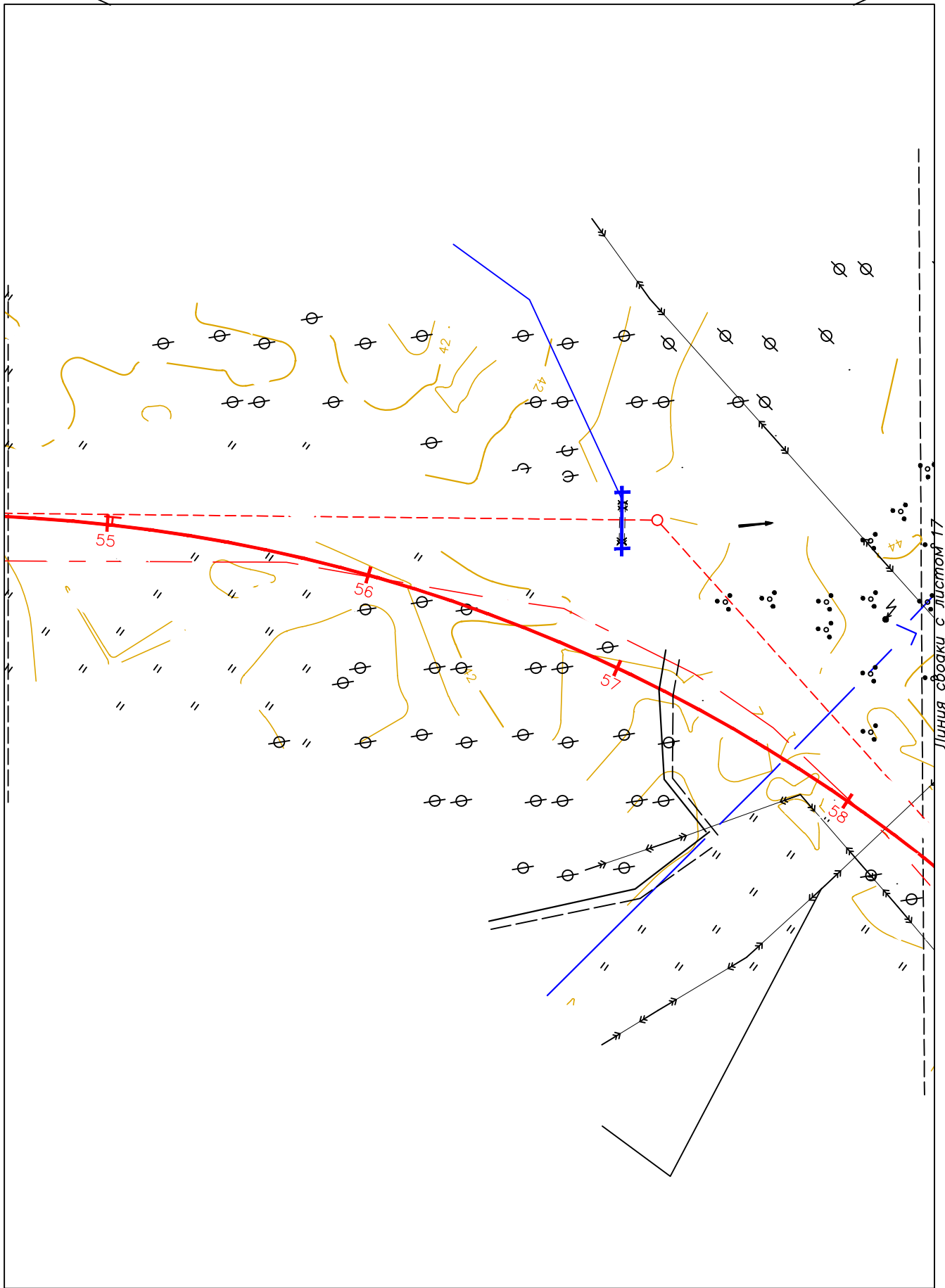
Инв.№ подл.	Взам.инв.№	
Подпись и дата		

Изм.	Кол.уч.	Лист	N док.	Подпись	Дата

23-ППТ

Лист
15

← Камчатский край, Елизовский район →



Линия сводки с листом 17

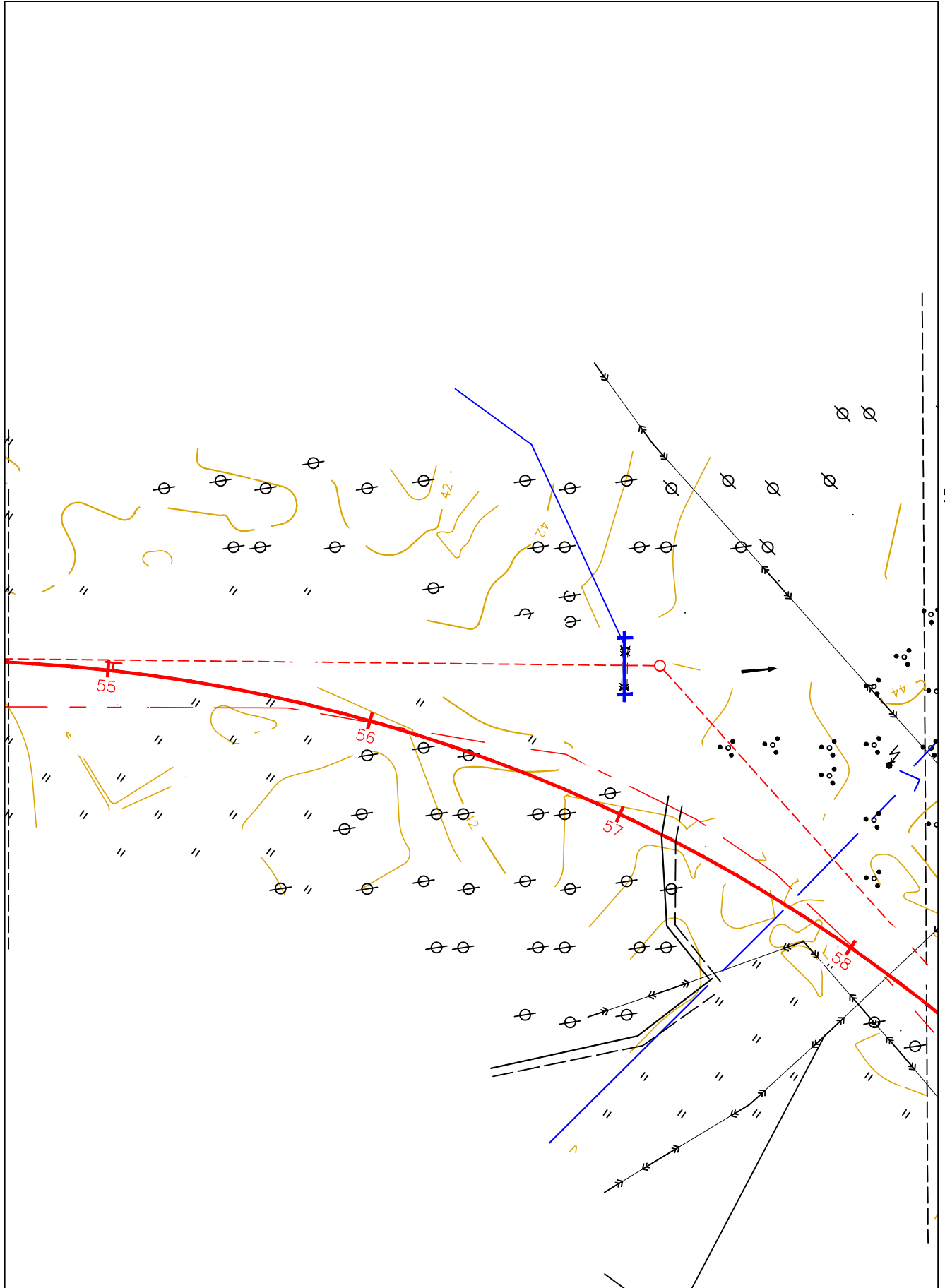
Условные обозначения приведены на листе №1

Инв.№ подл.	Взам.инв.№	
Подпись и дата		

Изм.	Кол.уч.	Лист	N док.	Подпись	Дата

23-ППТ

← Камчатский край, Елизовский район →



Условные обозначения приведены на листе №1


Инв.№ подл.	Взам.инв.№
Подпись и дата	

Изм.	Кол.уч.	Лист	N док.	Подпись	Дата

23-ППТ

Лист
17

← Камчатский край, Елизовский район →



Линия сводки с листом 19

Условные обозначения приведены на листе №1

Инв.№ подл.	Взам.инв.№
Подпись и дата	

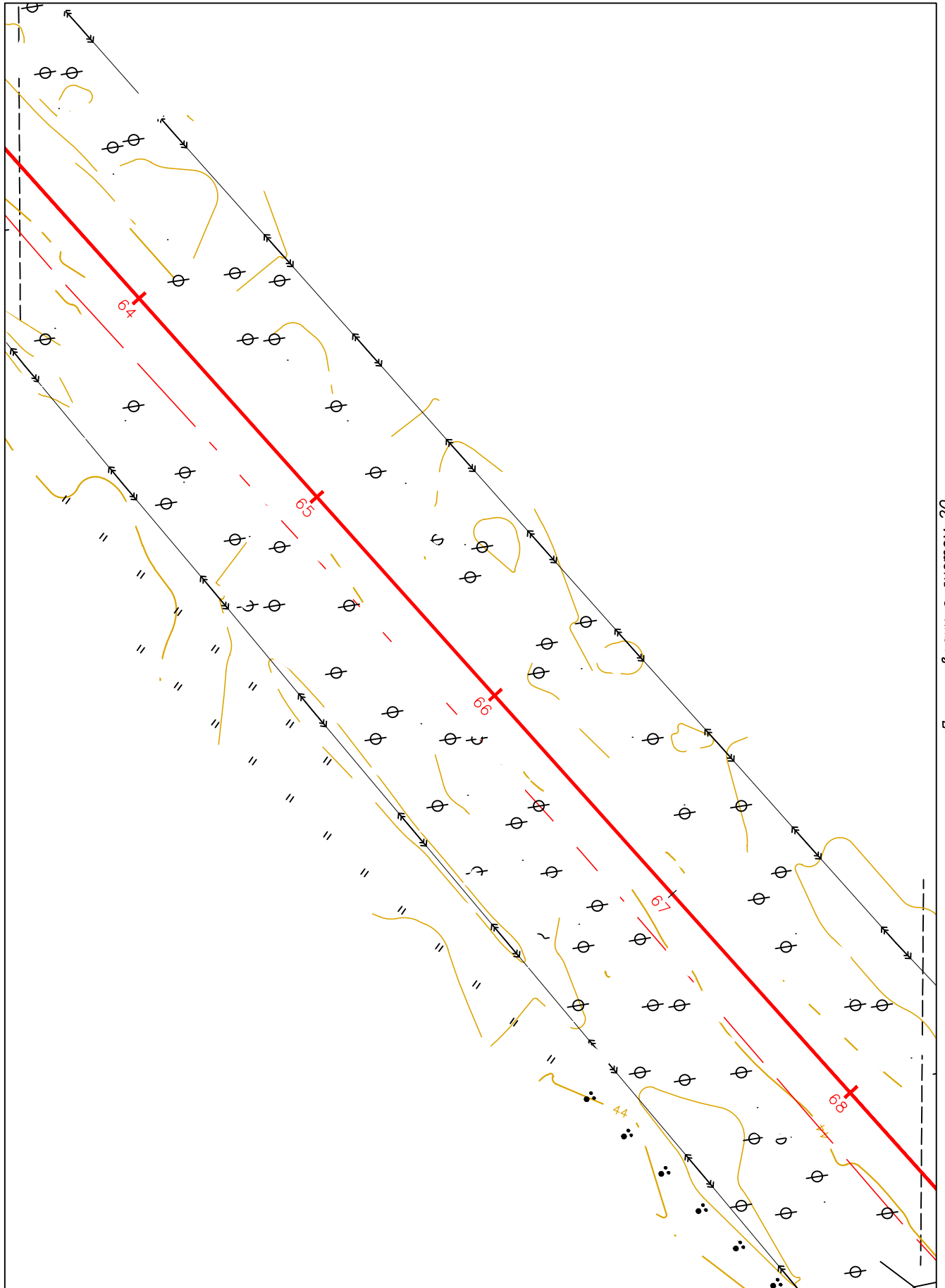
Изм.	Кол.уч.	Лист	N док.	Подпись	Дата

23-ППТ

Лист

18

← Камчатский край, Елизовский район →



Линия сводки с листом 20

Условные обозначения приведены на листе №1

Инв.№ подл.	Подпись и дата	Взам.инв.№

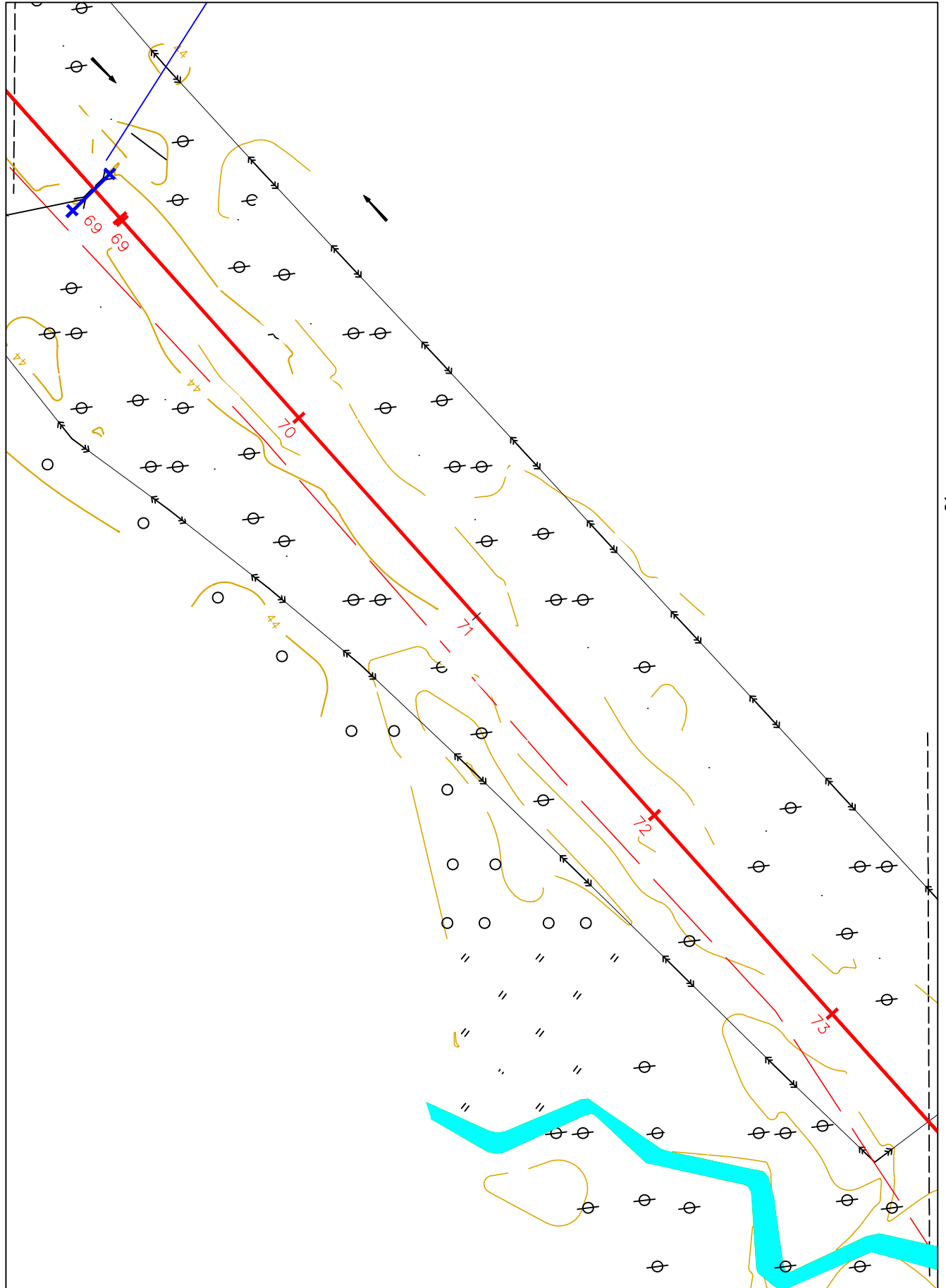
Изм.	Кол.уч.	Лист	N док.	Подпись	Дата

23-ППТ

Лист

19

← Камчатский край, Елизовский район →



Линия сводки с листом 21

Условные обозначения приведены на листе №1

Инв.№ подл.	Подпись и дата	Взам.инв.№

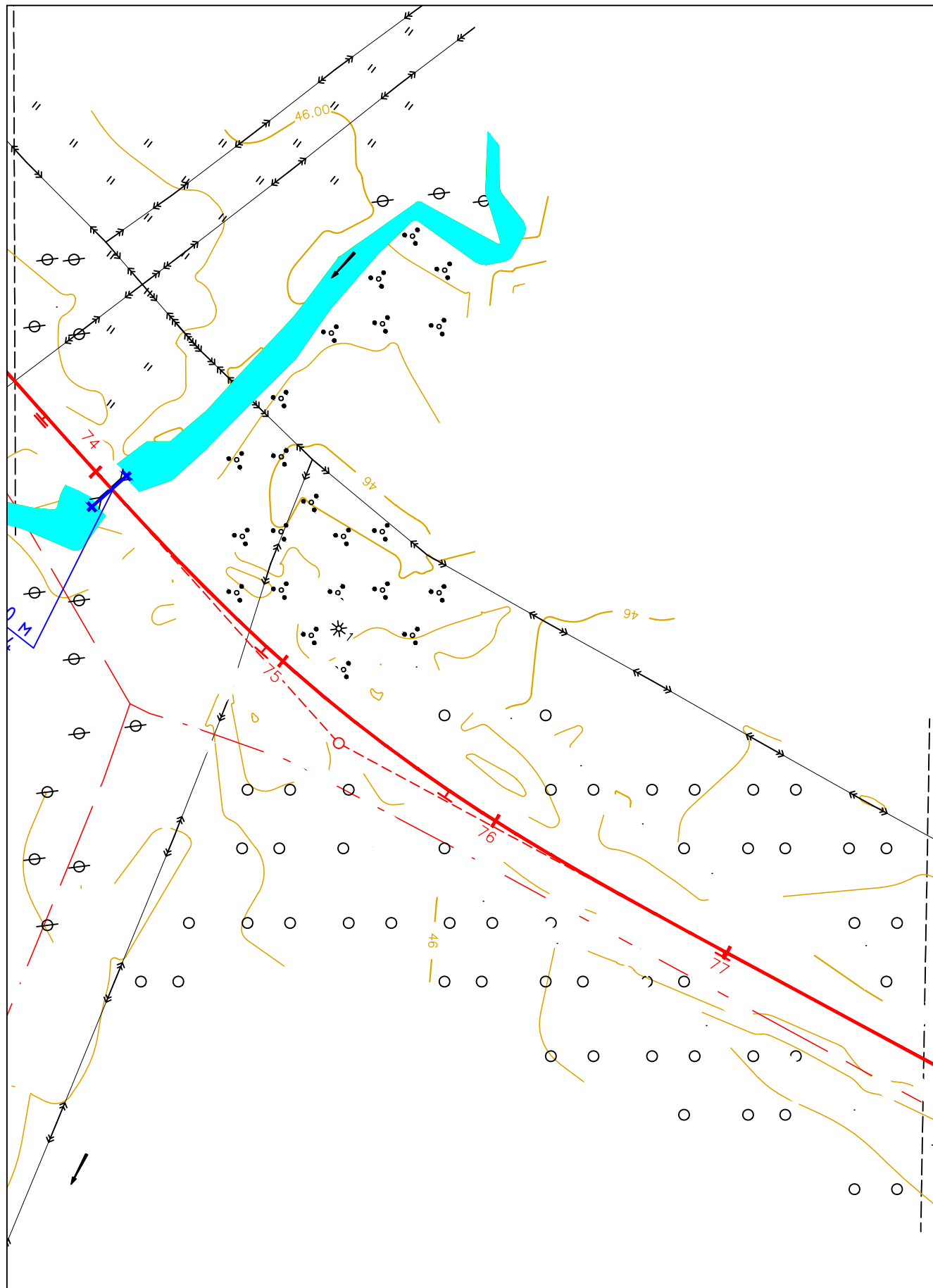
Изм.	Кол.уч.	Лист	N док.	Подпись	Дата

23-ППТ

Лист

20

← Камчатский край, Елизовский район →



Линия сводки с листом 22

Условные обозначения приведены на листе №1

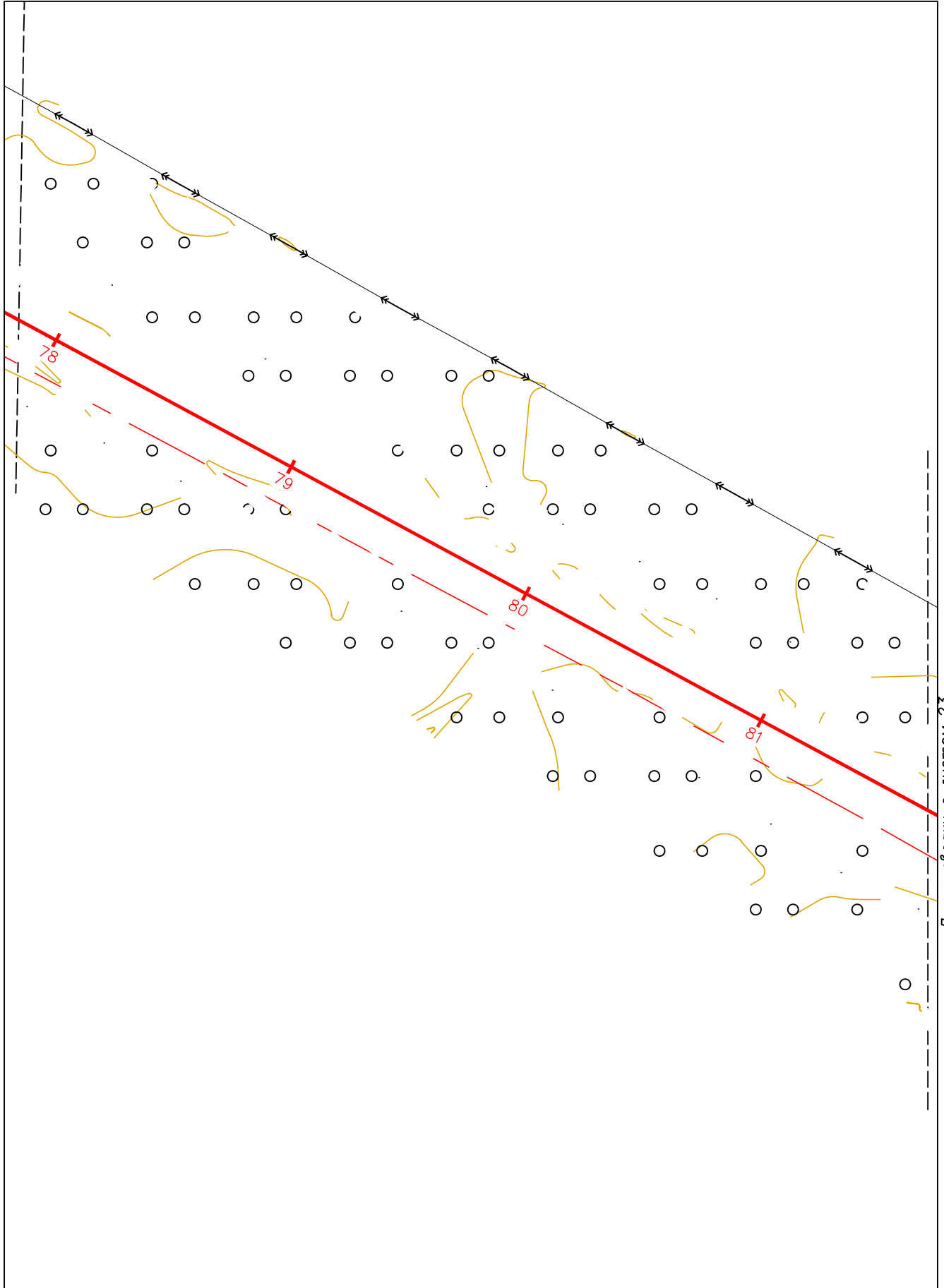
Инв.№ подл.	Подпись и дата	Взам.инв.№

Изм.	Кол.уч.	Лист	N док.	Подпись	Дата

23-ППТ

Лист
21

← Камчатский край, Елизовский район →



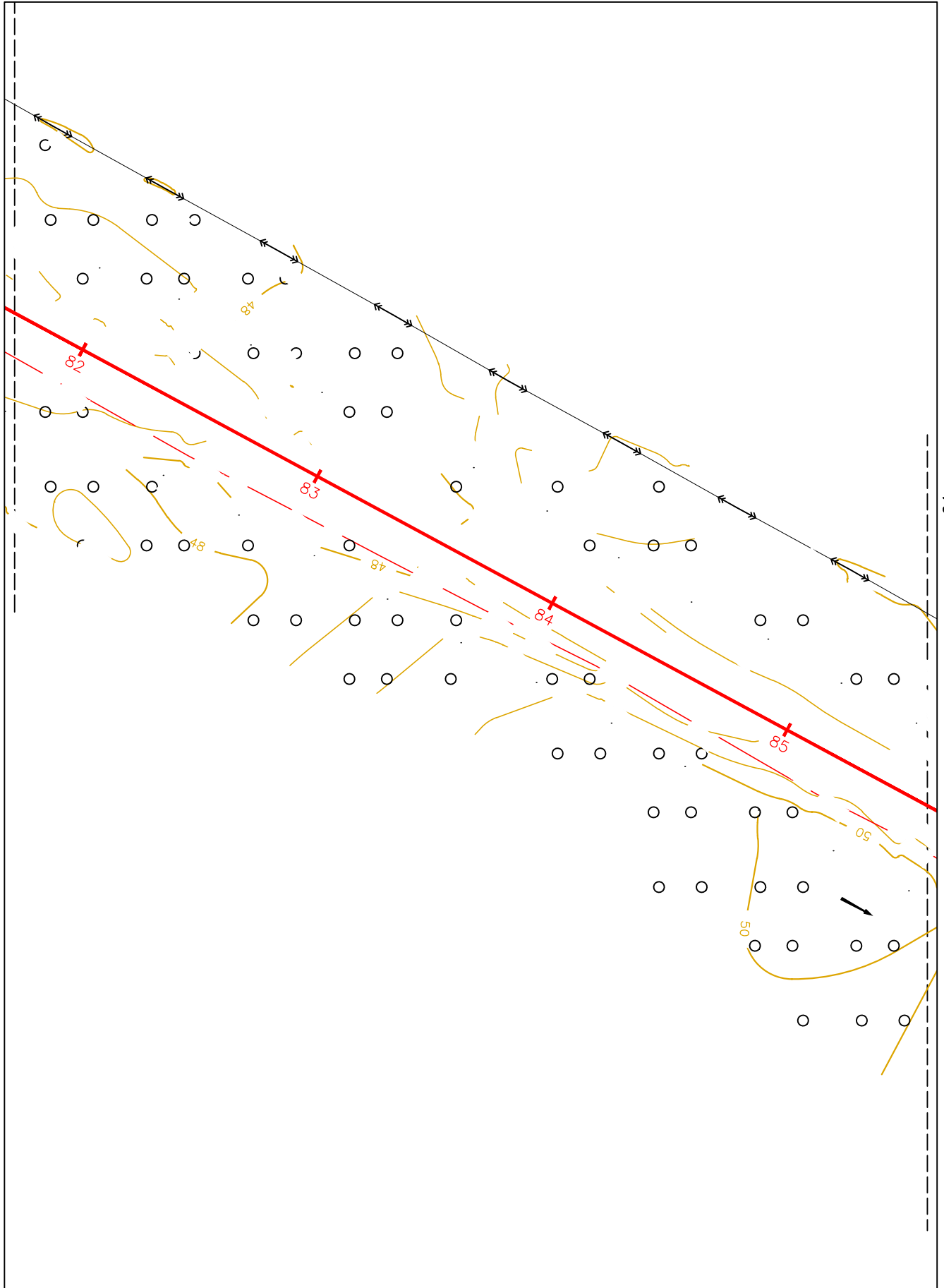
Условные обозначения приведены на листе №1

Инв.№ подл.	Подпись и дата	Взам.инв.№

Изм.	Кол.уч.	Лист	N док.	Подпись	Дата

23-ППТ

← Камчатский край, Елизовский район →



Линия сводки с листом 24

Условные обозначения приведены на листе №1

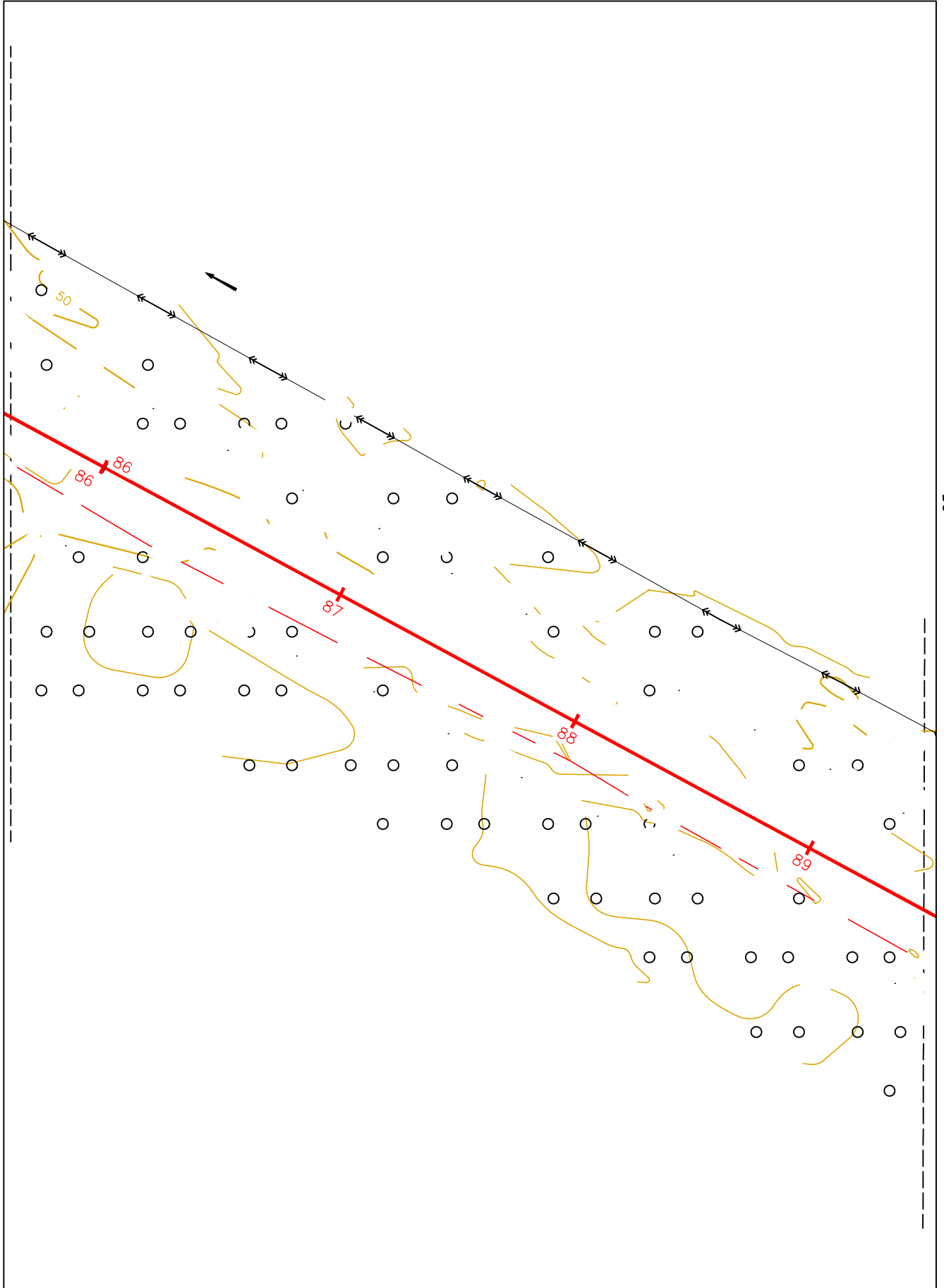
Инв.№ подл.	Подпись и дата	Взам.инв.№

Изм.	Кол.уч.	Лист	N док.	Подпись	Дата

23-ППТ

Лист
23

← Камчатский край, Елизовский район →



Линия сводки с листом 25

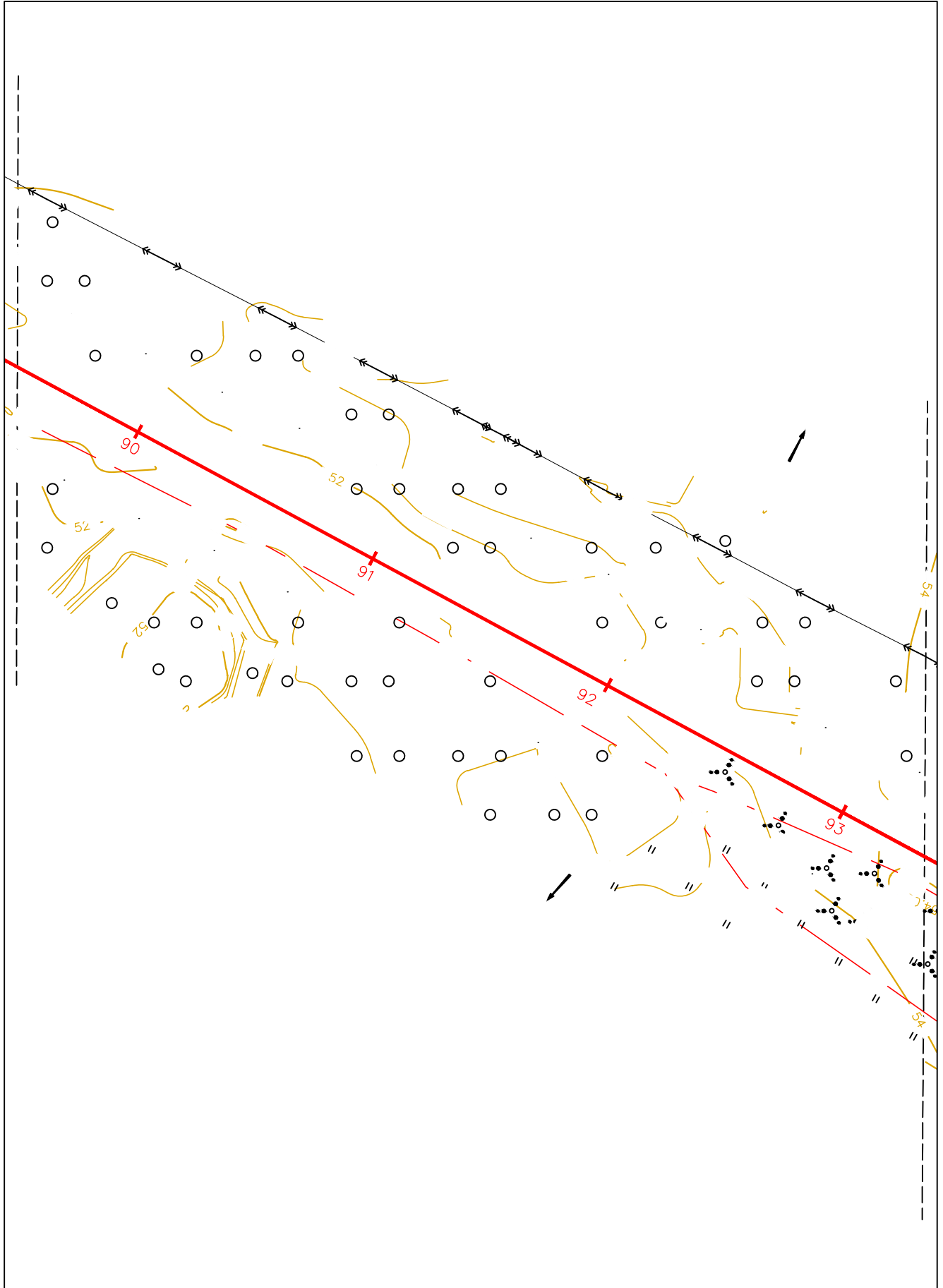
Условные обозначения приведены на листе №1

Инв.№ подл.	Подпись и дата	Взам.инв.№

Изм.	Кол.уч.	Лист	N док.	Подпись	Дата

23-ППТ

← Камчатский край, Елизовский район →



Линия сводки с листом 26

Условные обозначения приведены на листе №1

Инв.№ подл.	Взам.инв.№
Подпись и дата	

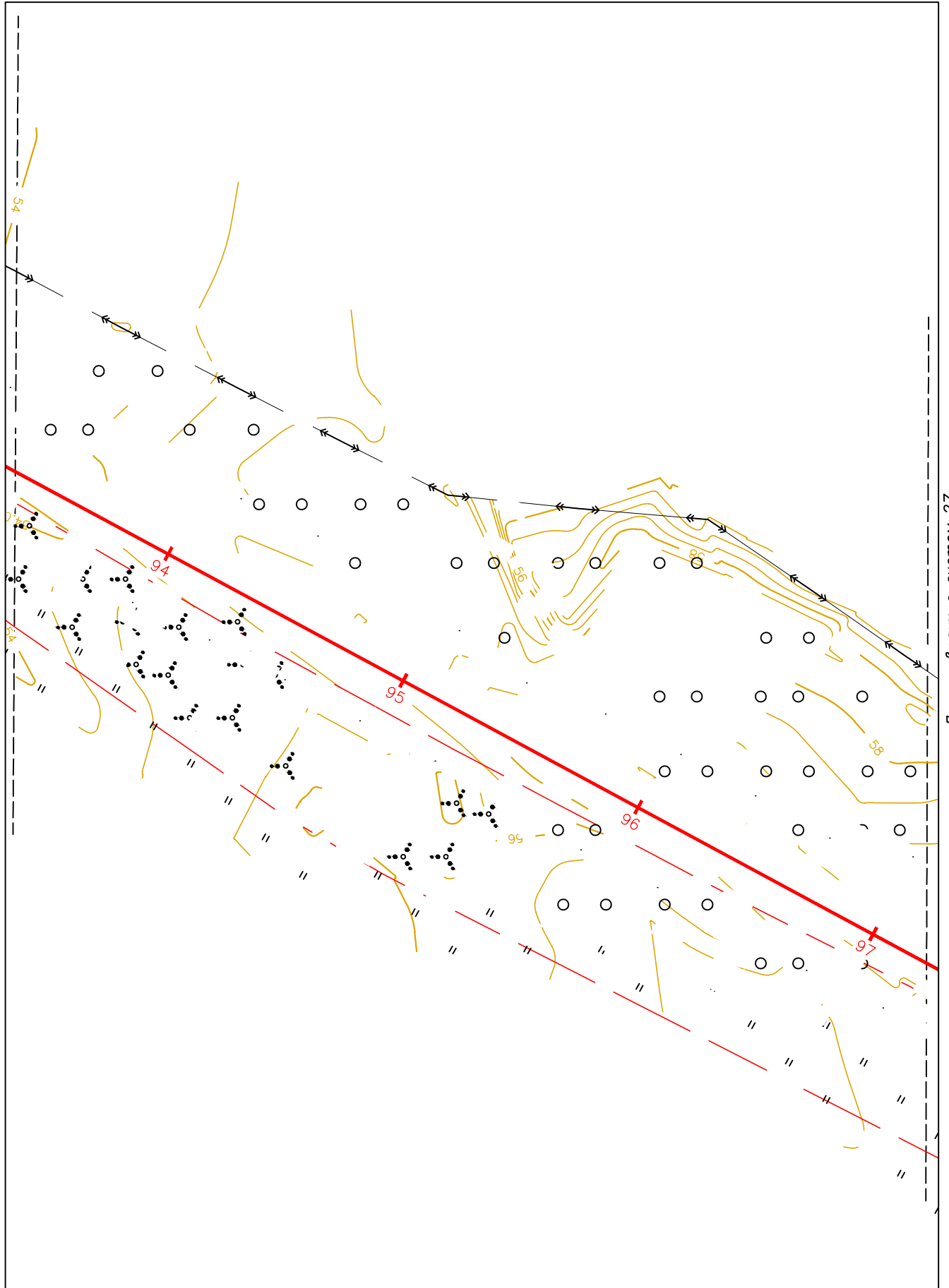
Изм.	Кол.уч.	Лист	N док.	Подпись	Дата

23-ППТ

Лист

25

← Камчатский край, Елизовский район →



Линия сводки с листом 27


Условные обозначения приведены на листе №1

Инв.№ подл.	Взам.инв.№
Подпись и дата	

Изм.	Кол.уч.	Лист	N док.	Подпись	Дата

23-ППТ

← Камчатский край, Елизовский район →



Линия сводки с листом 28

Условные обозначения приведены на листе №1

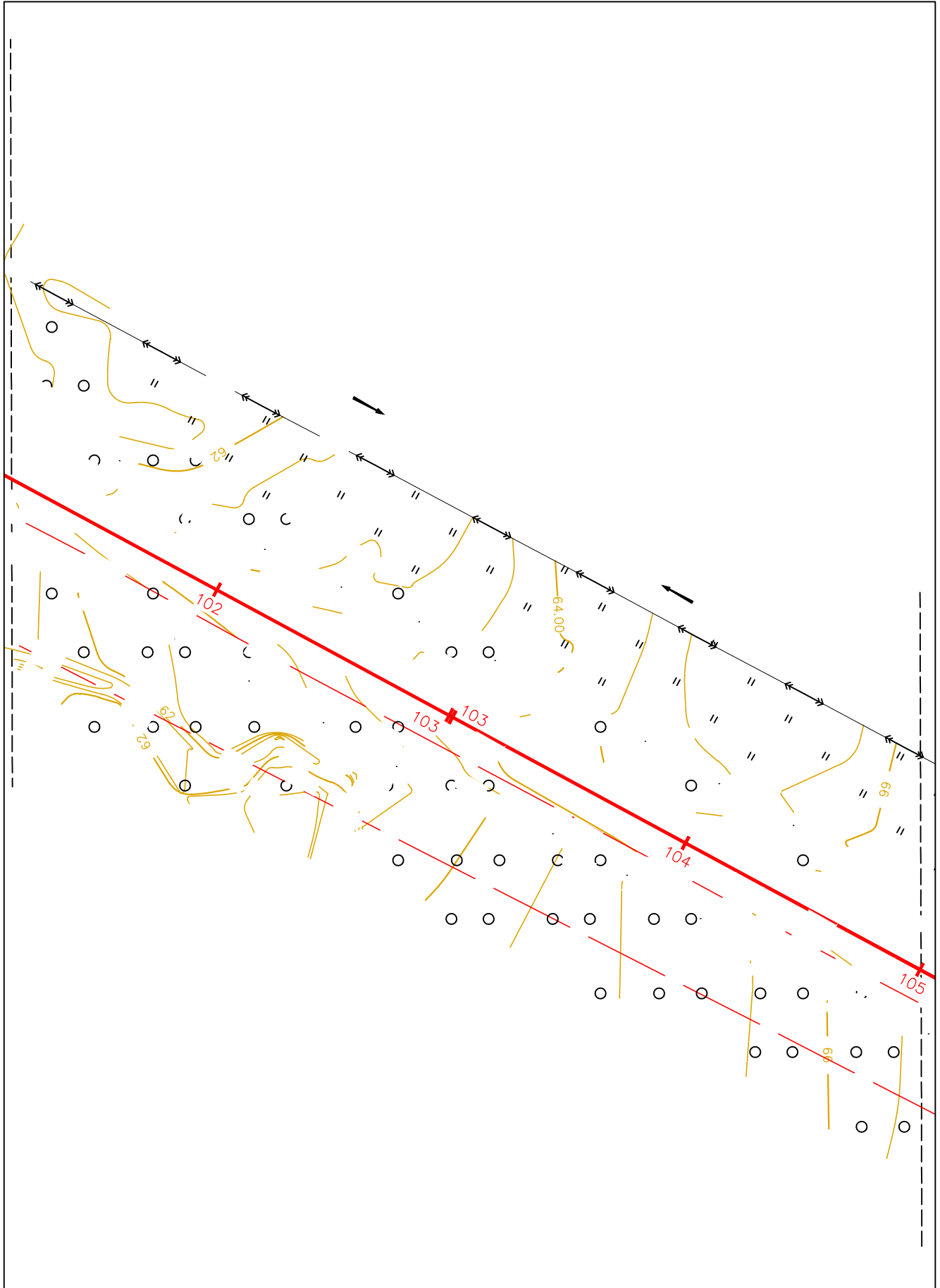
Инв.№ подл.	Подпись и дата	Взам.инв.№

Изм.	Кол.уч.	Лист	N док.	Подпись	Дата

23-ППТ

Лист
27

← Камчатский край, Елизовский район →



Линия сводки с листом 29

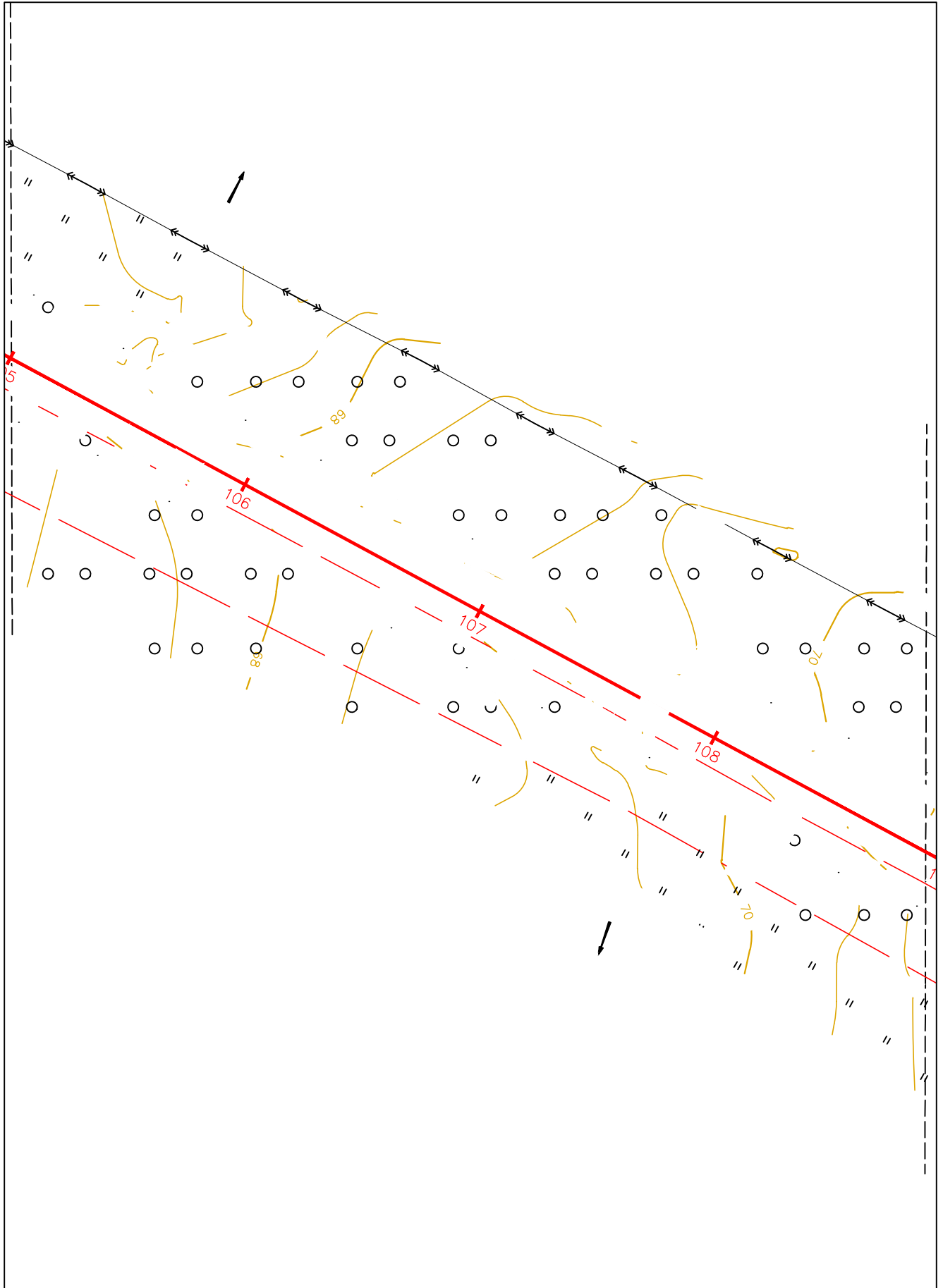
Условные обозначения приведены на листе №1

Инв.№ подл.	Подпись и дата	Взам.инв.№

Изм.	Кол.уч.	Лист	N док.	Подпись	Дата

23-ППТ

← Камчатский край, Елизовский район →



Линия сводки с листом 30

Условные обозначения приведены на листе №1

Инв.№ подл.	Подпись и дата	Взам.инв.№

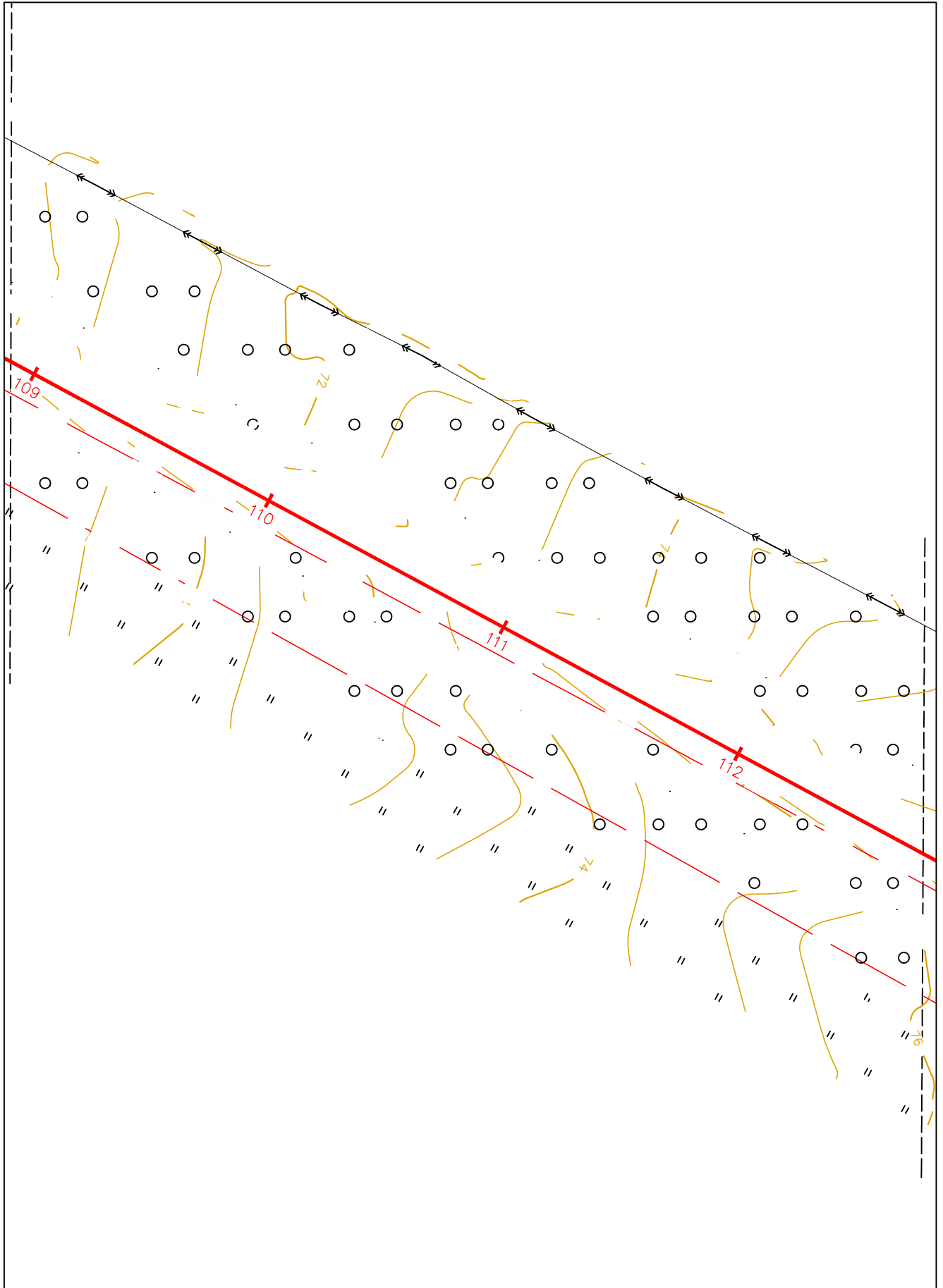
Изм.	Кол.уч.	Лист	N док.	Подпись	Дата

23-ППТ

Лист

29

← Камчатский край, Елизовский район →



Линия сводки с листом 31

Условные обозначения приведены на листе №1

Инв.№ подл.	Взам.инв.№
Подпись и дата	

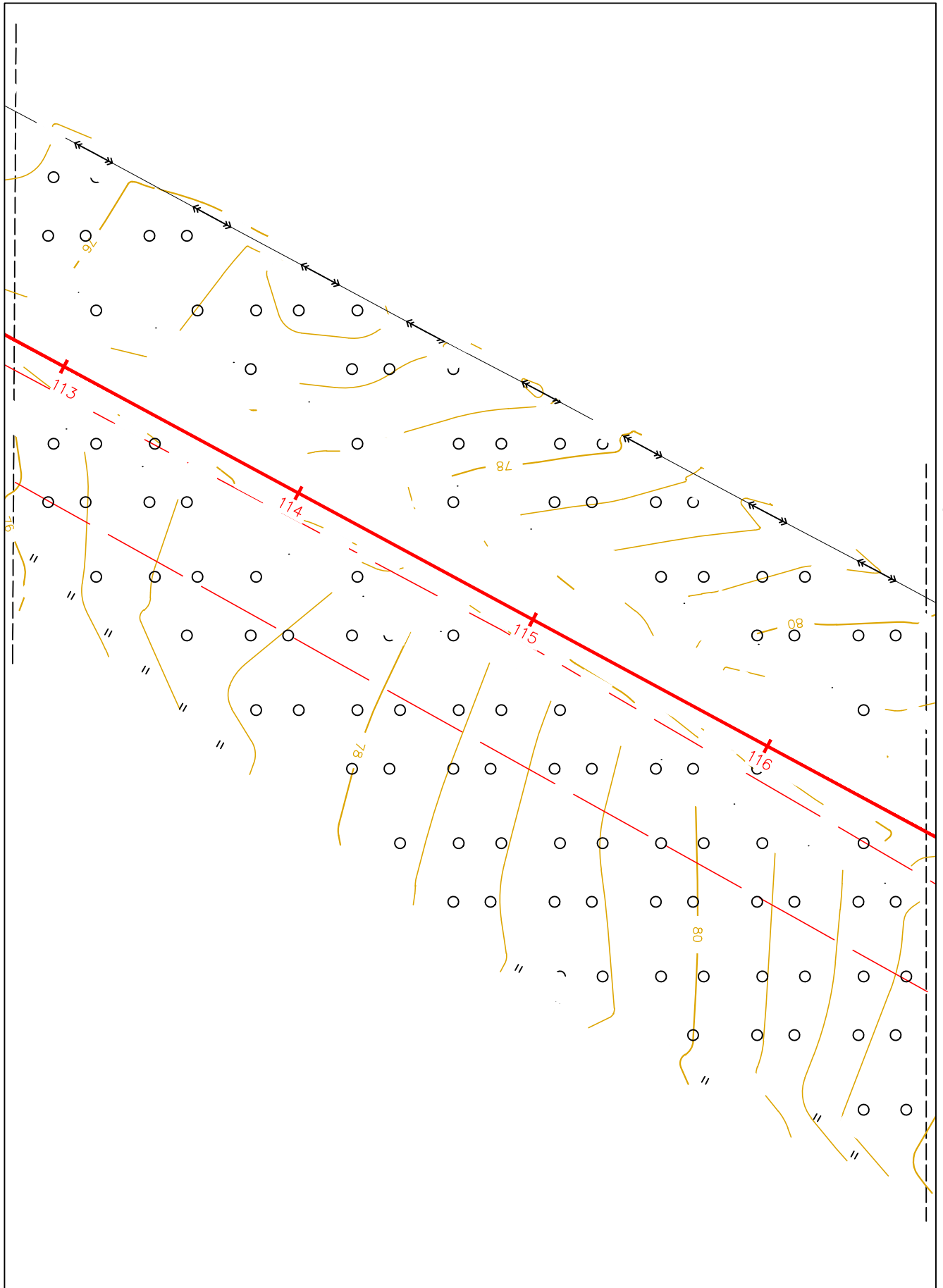
Изм.	Кол.уч.	Лист	N док.	Подпись	Дата

23-ППТ

Лист

30

← Камчатский край, Елизовский район →



Линия сводки с листом 32

Условные обозначения приведены на листе №1

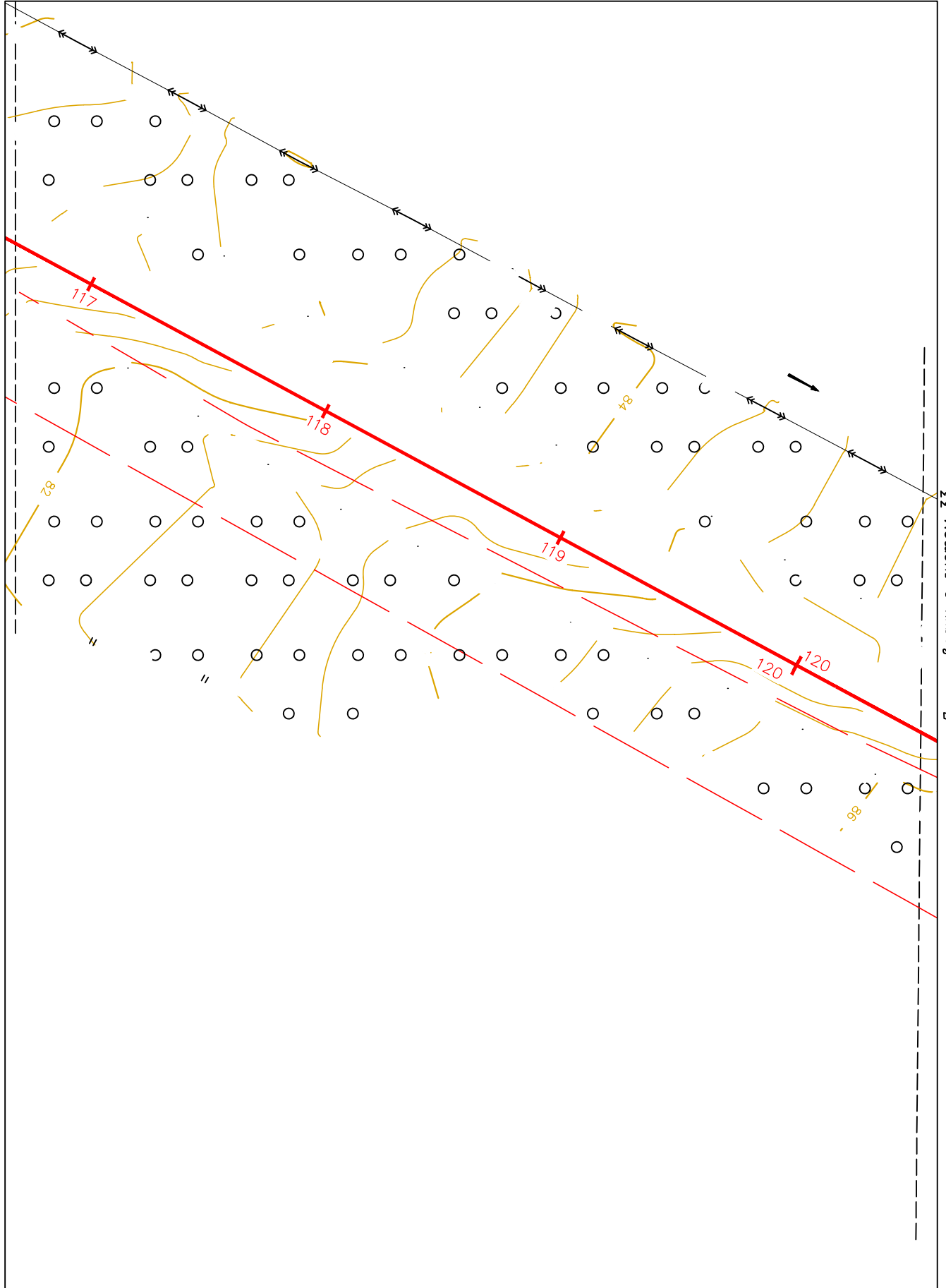
Инв.№ подл.	Подпись и дата	Взам.инв.№

Изм.	Кол.уч.	Лист	N док.	Подпись	Дата

23-ППТ

Лист
31

← Камчатский край, Елизовский район →



Линия сводки с листом 33

Условные обозначения приведены на листе №1

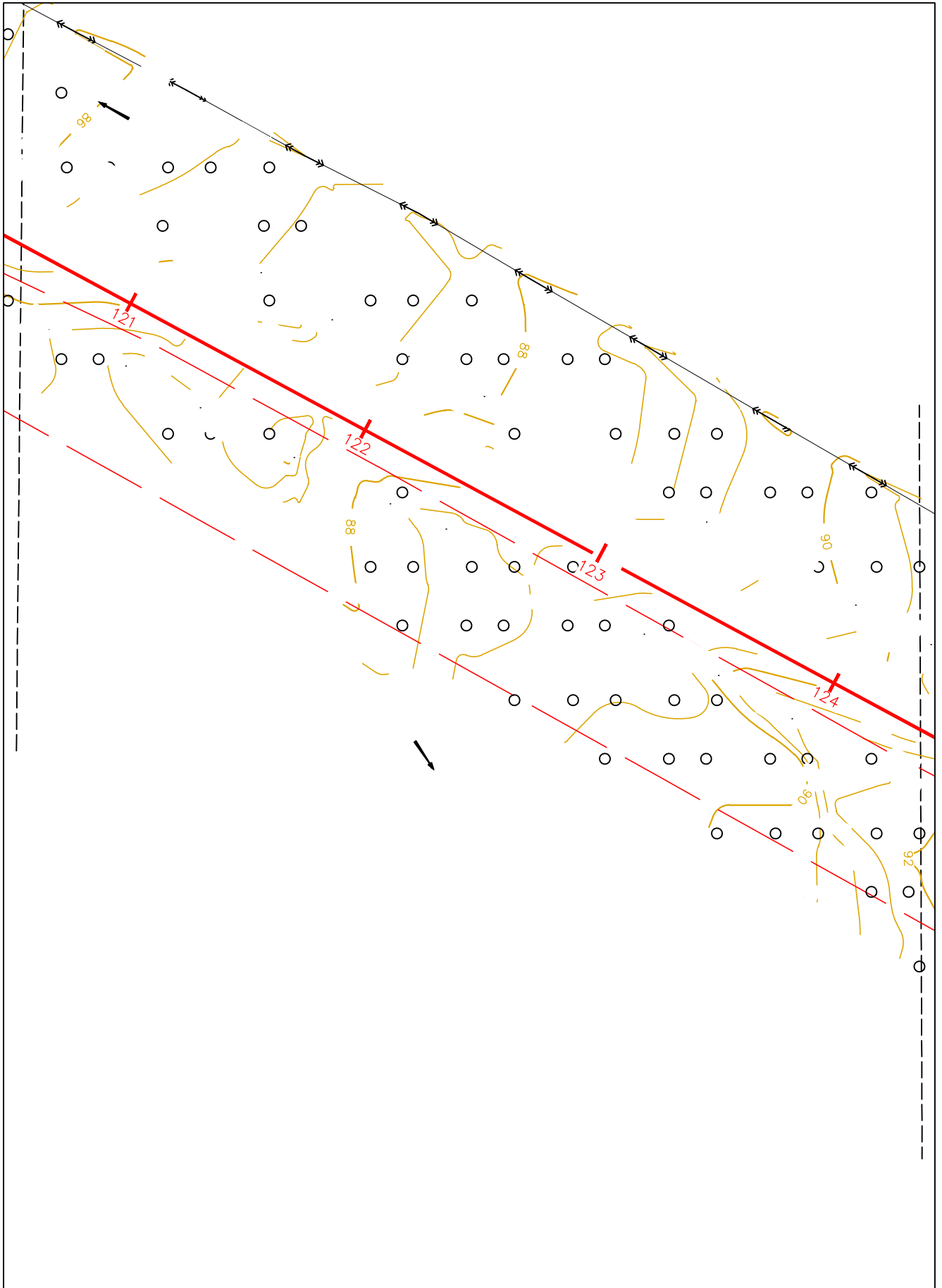
Инв.№ подл.	Взам.инв.№
Подпись и дата	

Изм.	Кол.уч.	Лист	N док.	Подпись	Дата

23-ППТ

Лист
32

← Камчатский край, Елизовский район →



Линия сводки с листом 34

Условные обозначения приведены на листе №1

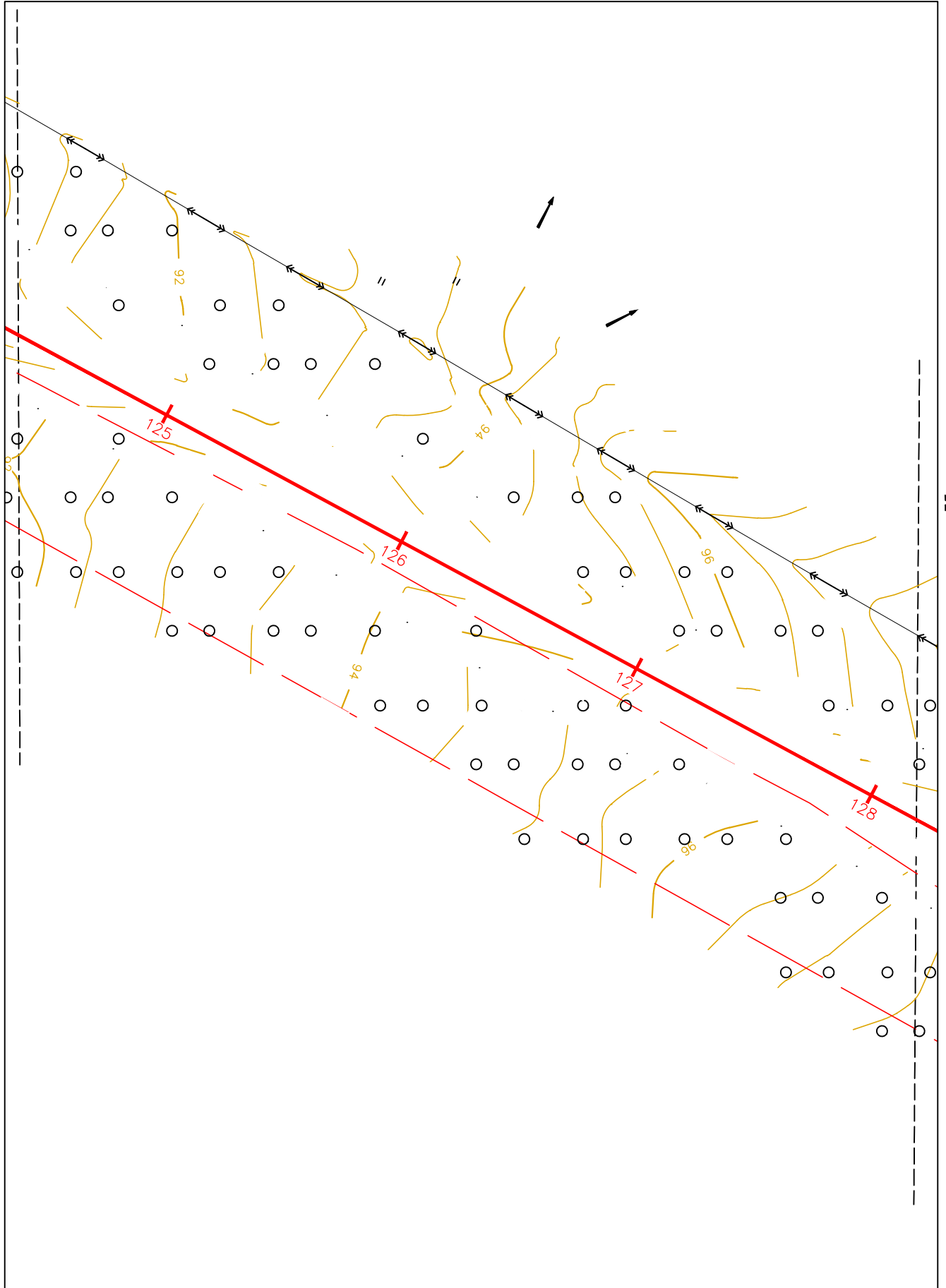
Инв.№ подл.	Взам.инв.№
Подпись и дата	

Изм.	Кол.уч.	Лист	N док.	Подпись	Дата

23-ППТ

Лист
33

← Камчатский край, Елизовский район →



Линия сводки с листом 35

Условные обозначения приведены на листе №1

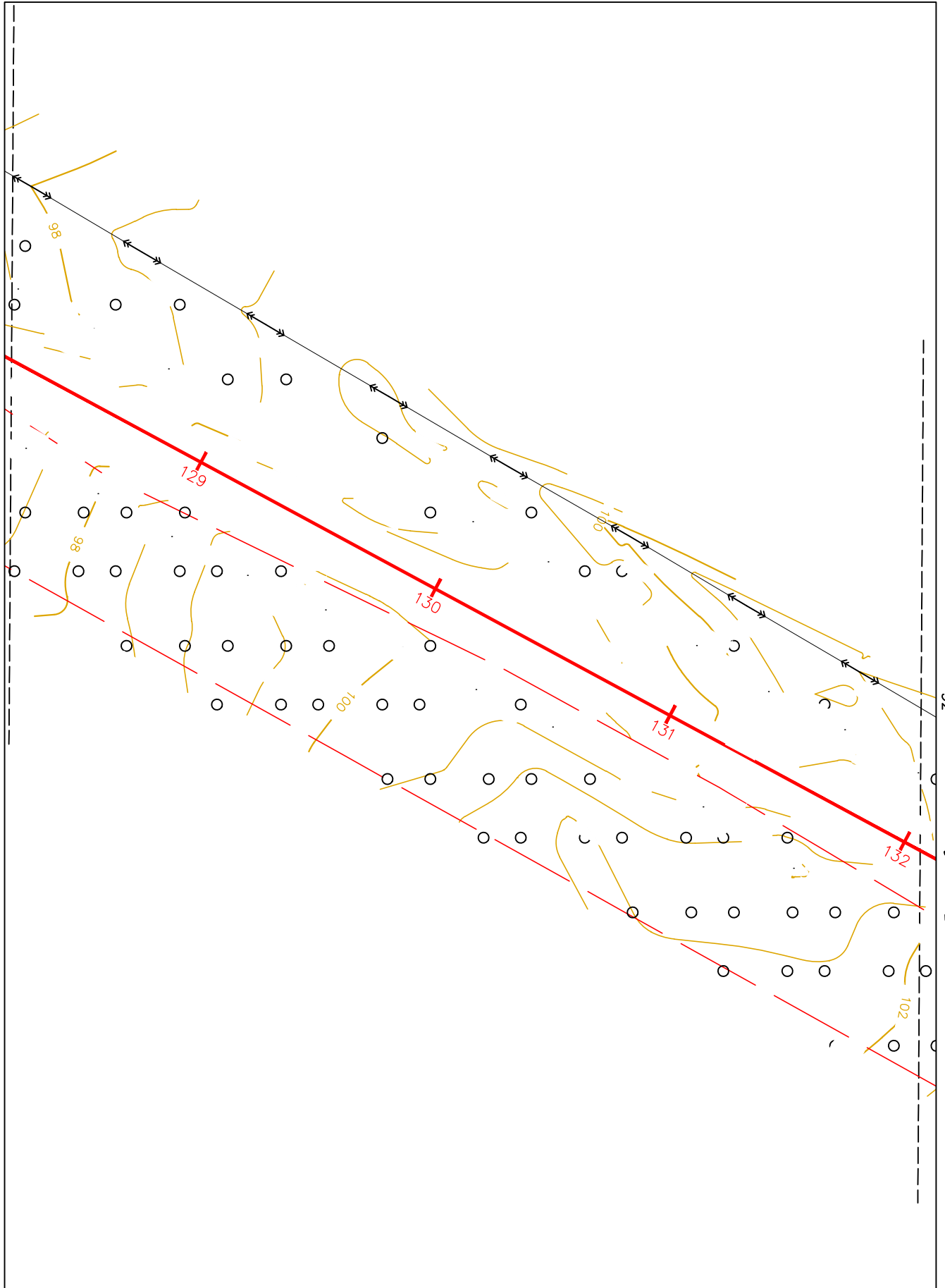
Инв.№ подл.	Подпись и дата	Взам.инв.№

Изм.	Кол.уч.	Лист	N док.	Подпись	Дата

23-ППТ

Лист
34

← Камчатский край, Елизовский район →



Линия сводки с листом 36

Условные обозначения приведены на листе №1

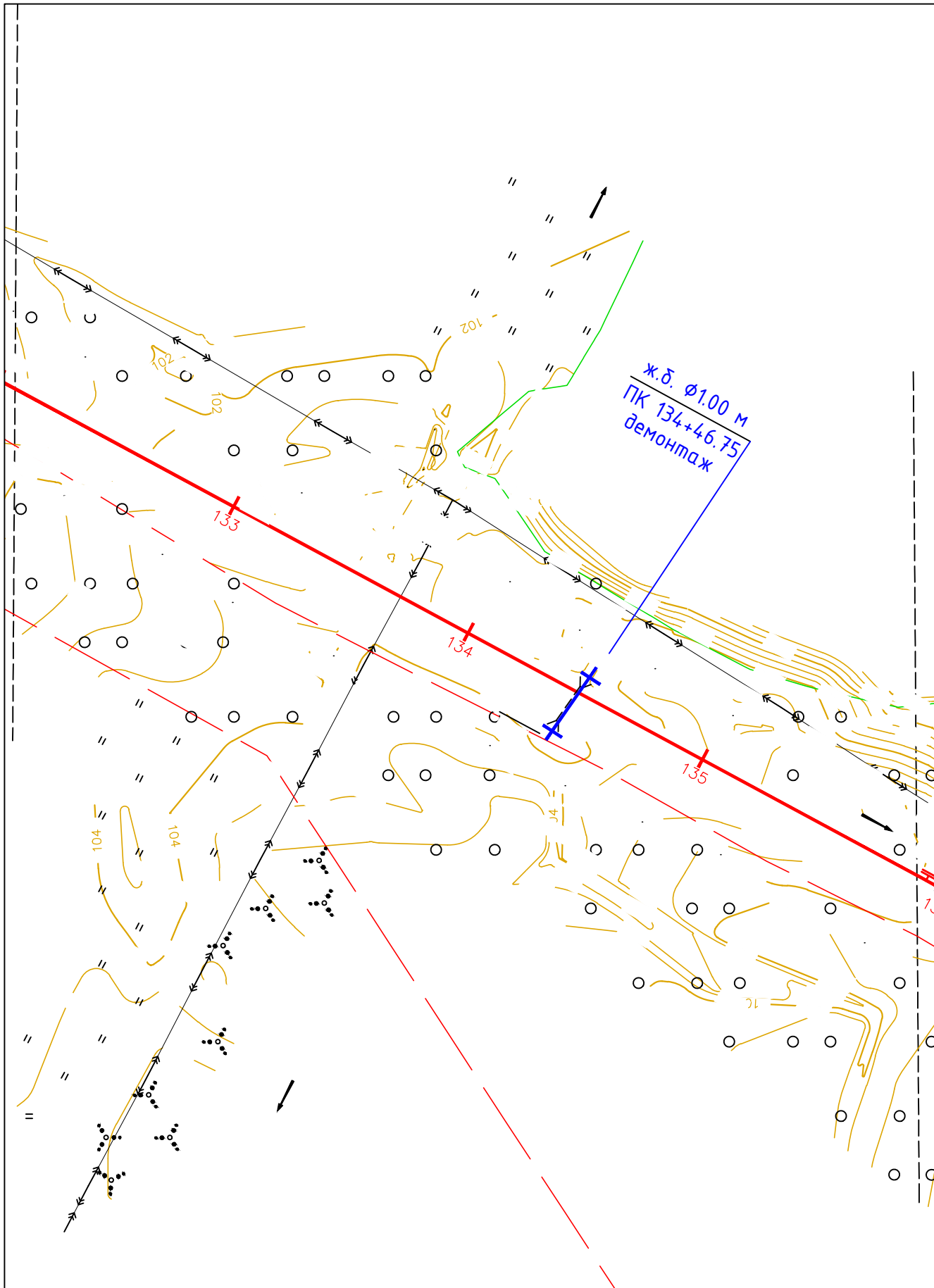
Инв.№ подл.	Подпись и дата	Взам.инв.№

Изм.	Кол.уч.	Лист	N док.	Подпись	Дата

23-ППТ

Лист
35

← Камчатский край, Елизовский район →



Линия сводки с листом 37

Условные обозначения приведены на листе №1

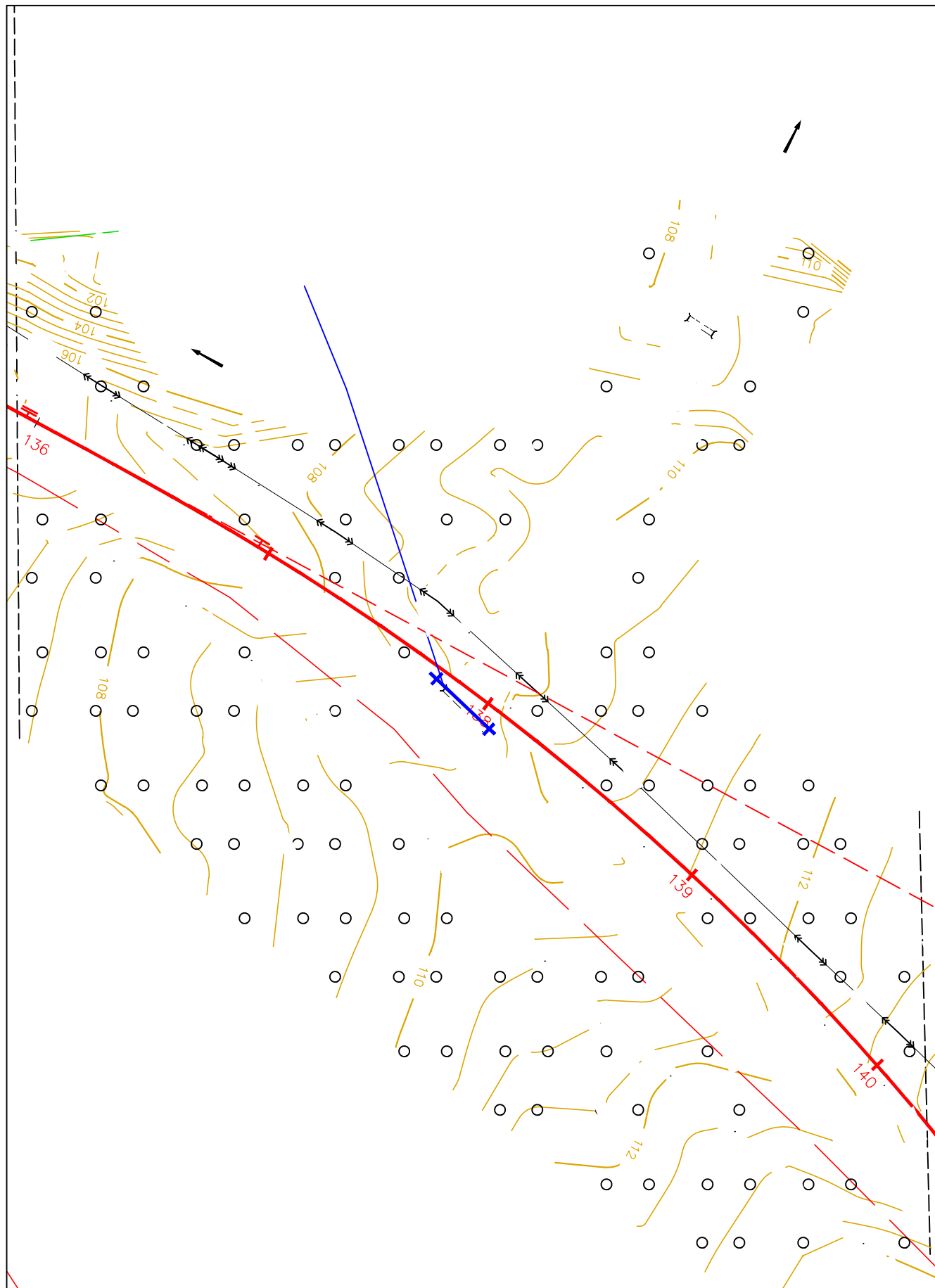
Инв.№ подл.	Подпись и дата	Взам.инв.№

Изм.	Кол.уч.	Лист	N док.	Подпись	Дата

23-ППТ

Лист
36

← Камчатский край, Елизовский район →



Линия сводки с листом 38

Условные обозначения приведены на листе №1

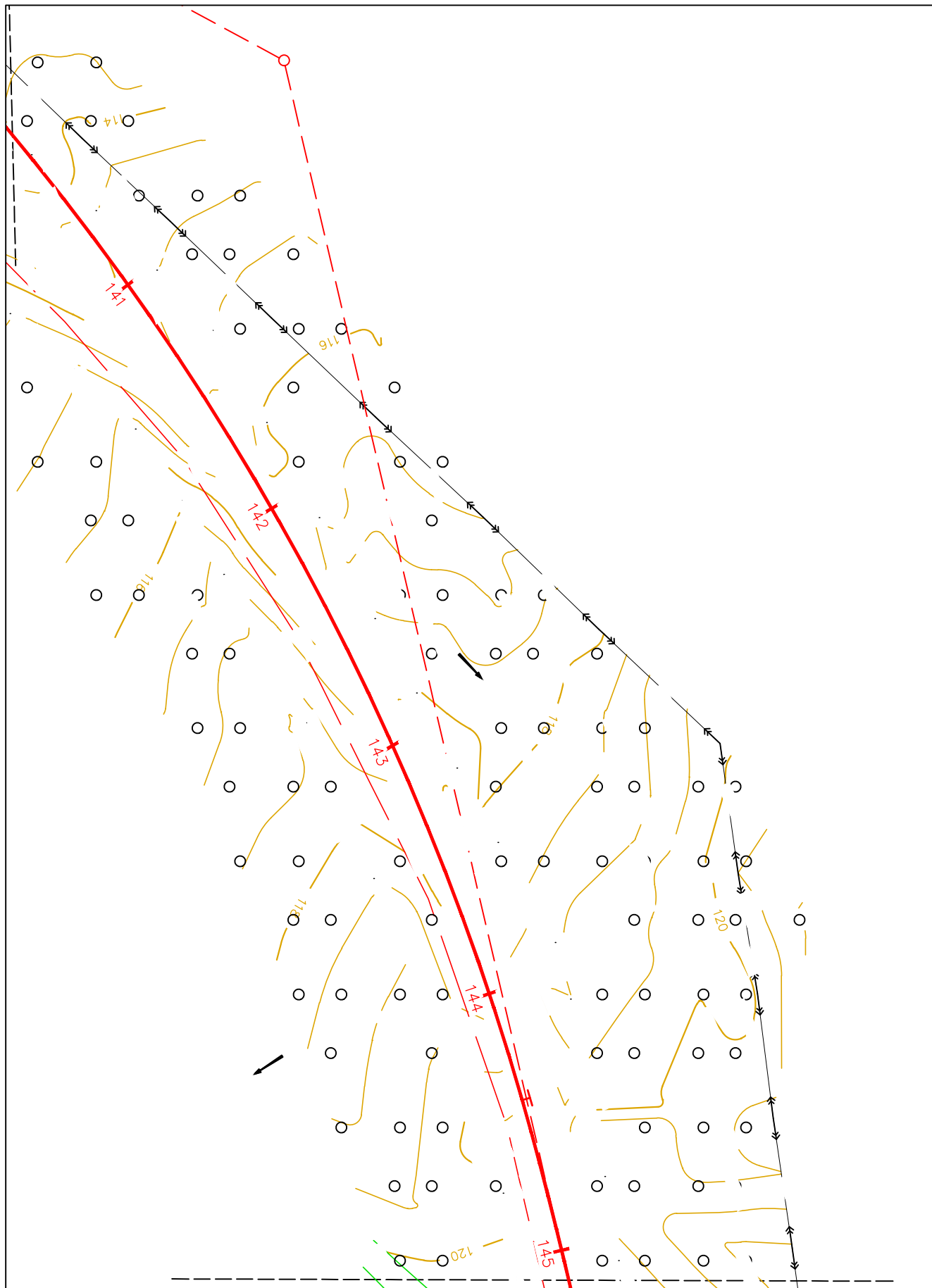
Инв.№ подл.	Подпись и дата	Взам.инв.№

Изм.	Кол.уч.	Лист	N док.	Подпись	Дата

23-ППТ

Лист
37

← Камчатский край, Елизовский район →



Линия сводки с листом 39

Условные обозначения приведены на листе №1

Инв.№ подл.	Взам.инв.№
Подпись и дата	

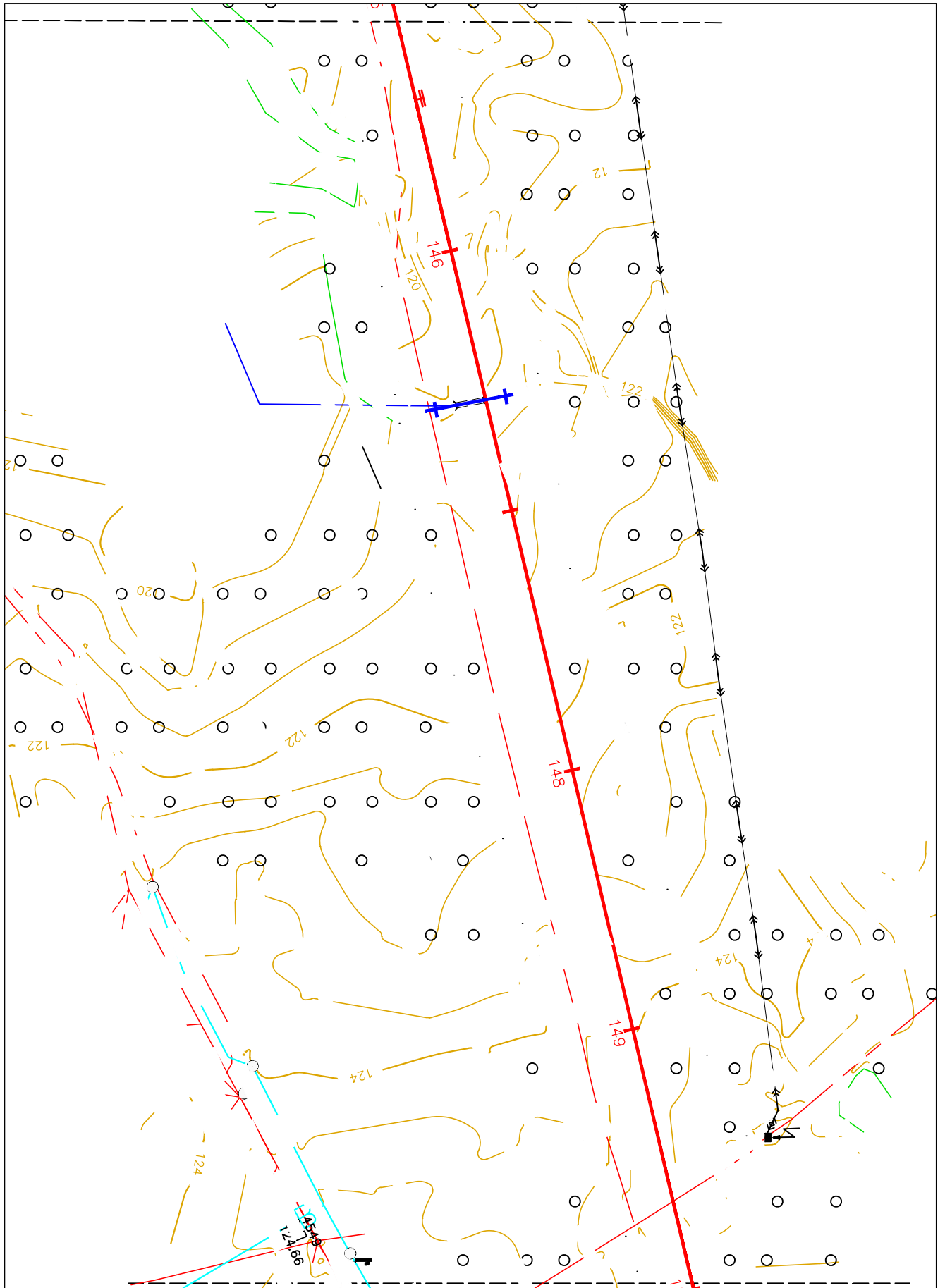
Изм.	Кол.уч.	Лист	N док.	Подпись	Дата

23-ППТ

Лист

38

← Камчатский край, Елизовский район →



Линия сводки с листом 40

Условные обозначения приведены на листе №1

Взам.инв.№	
Подпись и дата	
Инв.№ подл.	

Изм.	Кол.уч.	Лист	N док.	Подпись	Дата

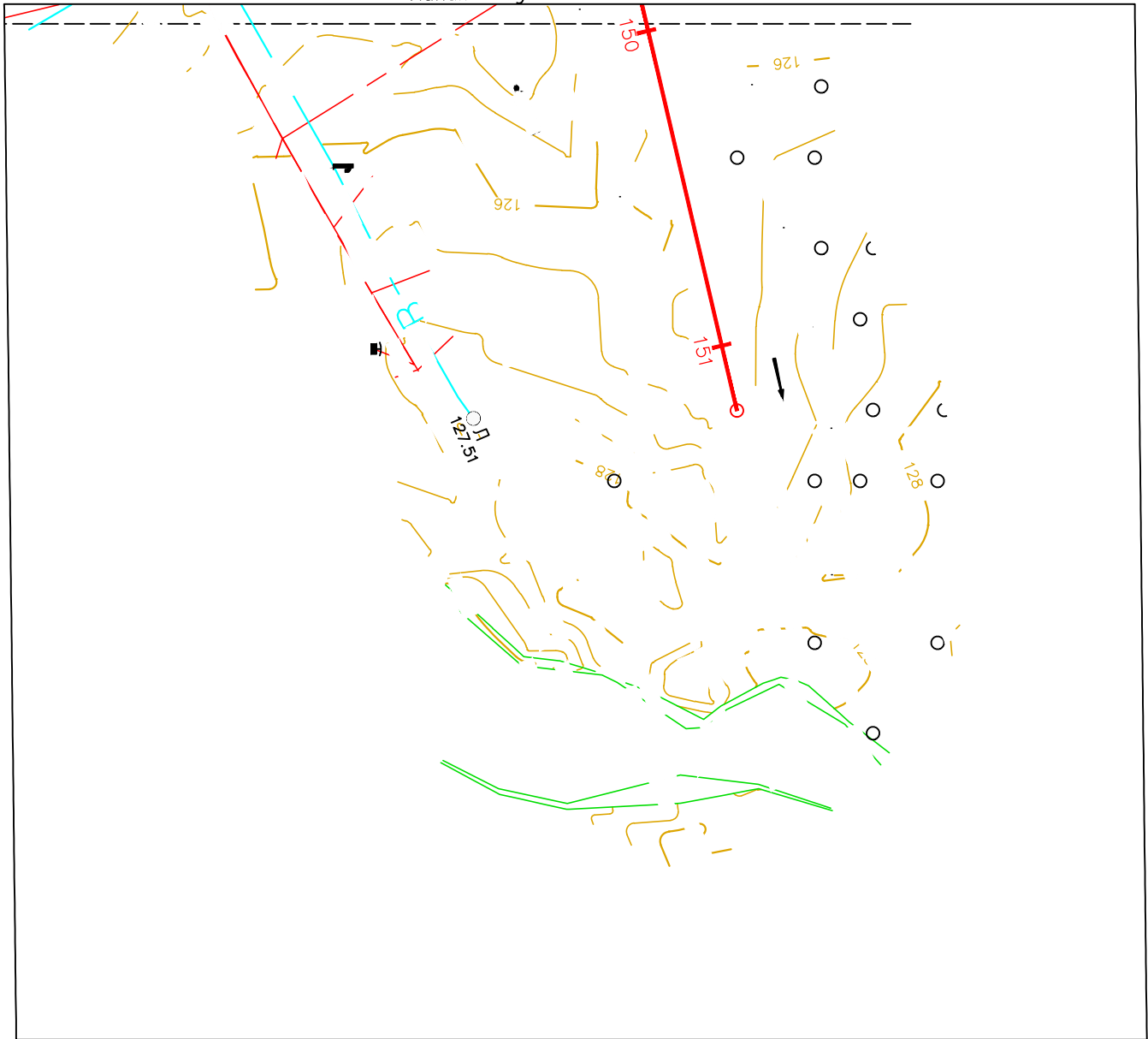
23-ППТ

Лист

39

← Камчатский край, Елизовский район →

Линия сводки с листом 39



Инв.№ подл.	Взам.инв.№
Подпись и дата	

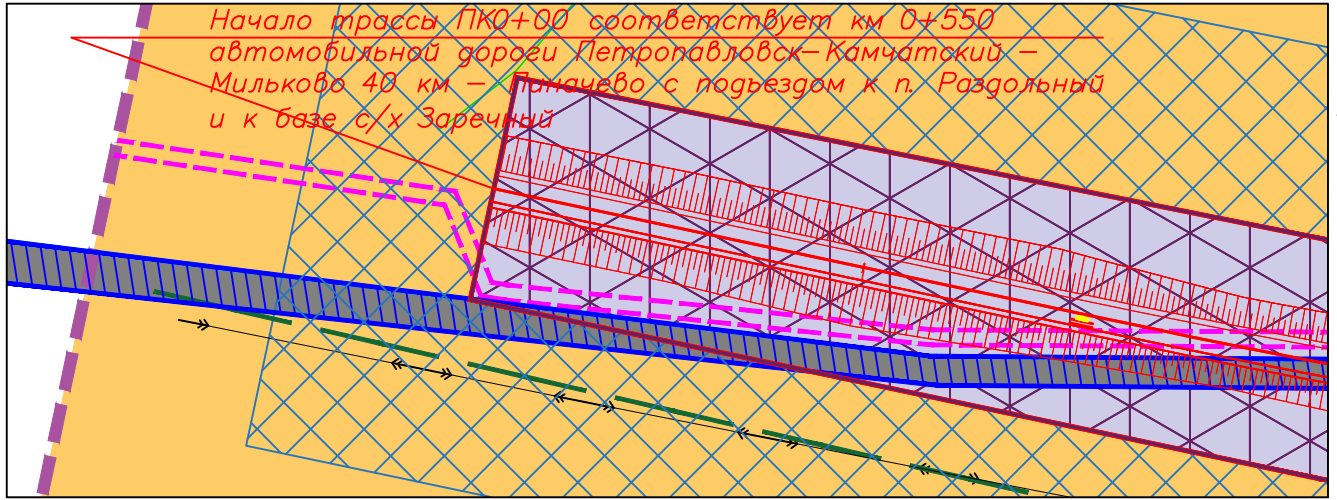
Условные обозначения приведены на листе №1

Изм.	Кол.уч.	Лист	№ док.	Подпись	Дата				

23-ППТ

Камчатский край, Елизовский район

Линия сводки с листом 2



Линия сводки с листом 4

Линия сводки с листом 3

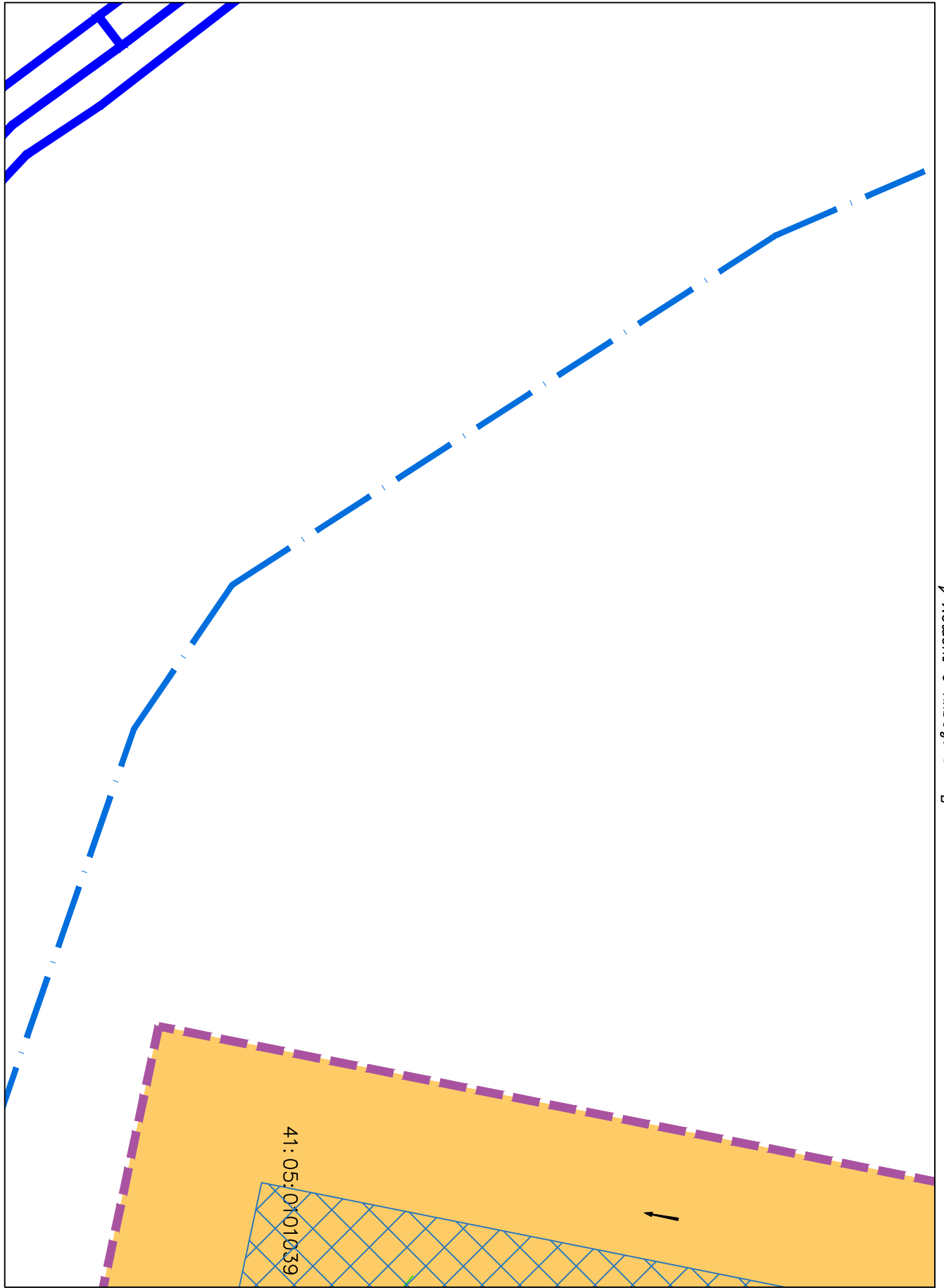
УСЛОВНЫЕ ОБОЗНАЧЕНИЯ:

- Граница элемента планировочной структуры
- граница зоны планируемого размещения линейного объекта (граница зоны совпадает с проектируемой красной линией автомобильной дороги)
- Придорожная полоса планируемой автомобильной дороги (50 м от границы полосы отвода в соответствии с ФЗ от 08.11.2007 № 257-ФЗ)
- Проектная ось трассы планируемой автомобильной дороги с проектным пикетажем
- Охранная зона объекта - "Линейно-кабельное сооружение волоконно-оптической линии связи на участке Петропавловск-Камчатский - п. Усть-Камчатск" протяженностью 794,028 км, по сведениям из ГКН
- Граница кадастрового квартала по сведениям из ГКН
41:05:0101010
- Граница проектируемой красной линии автомобильной дороги, совпадает с границей планируемого размещения линейного объекта
- Граница Раздольненского сельского поселения
- Охранная зона объекта электросетевого хозяйства сооружение ВЛЭП 35 кв на металлических опорах, по сведениям из ГКН
- Проектируемые откосы планируемой автомобильной дороги
- Земли сельскохозяйственного назначения
- Земли промышленности, энергетики, транспорта, связи, радиовещания, телевидения, информатики, земли для обеспечения космической деятельности, земли обороны, безопасности и земли иного специального назначения
- ВОЛС Евразтелеком (ПАО "МТС", ПАО "Мегафон", ПАО "Билайн")
- ВОЛС ПАО "Ростелеком"
- Граница земельных участков по сведениям из ГКН
- Водоохранная зона

Взам. инв. №	
Подпись и дата	
Инв. № подл.	

23-ППТ					
Реконструкция автомобильной дороги Петропавловск-Камчатский - Мильково 40 км - Пиначево с подъездом к п. Раздольный и к базе с/х Заречный на участке км 1 - км 16,4					
Изм.	Колич.	Лист.	N док.	Подп.	Дата
					04.17
					04.17
				Проект планировки территории (материалы по обоснованию)	Стадия
				П	Лист
				1	Листов
				82	
				Схема использования территории в период подготовки проекта планировки территории	
				ООО "ПРОГРЕСС"	

Камчатский край, Елизовский район



Линия сводки с листом 4

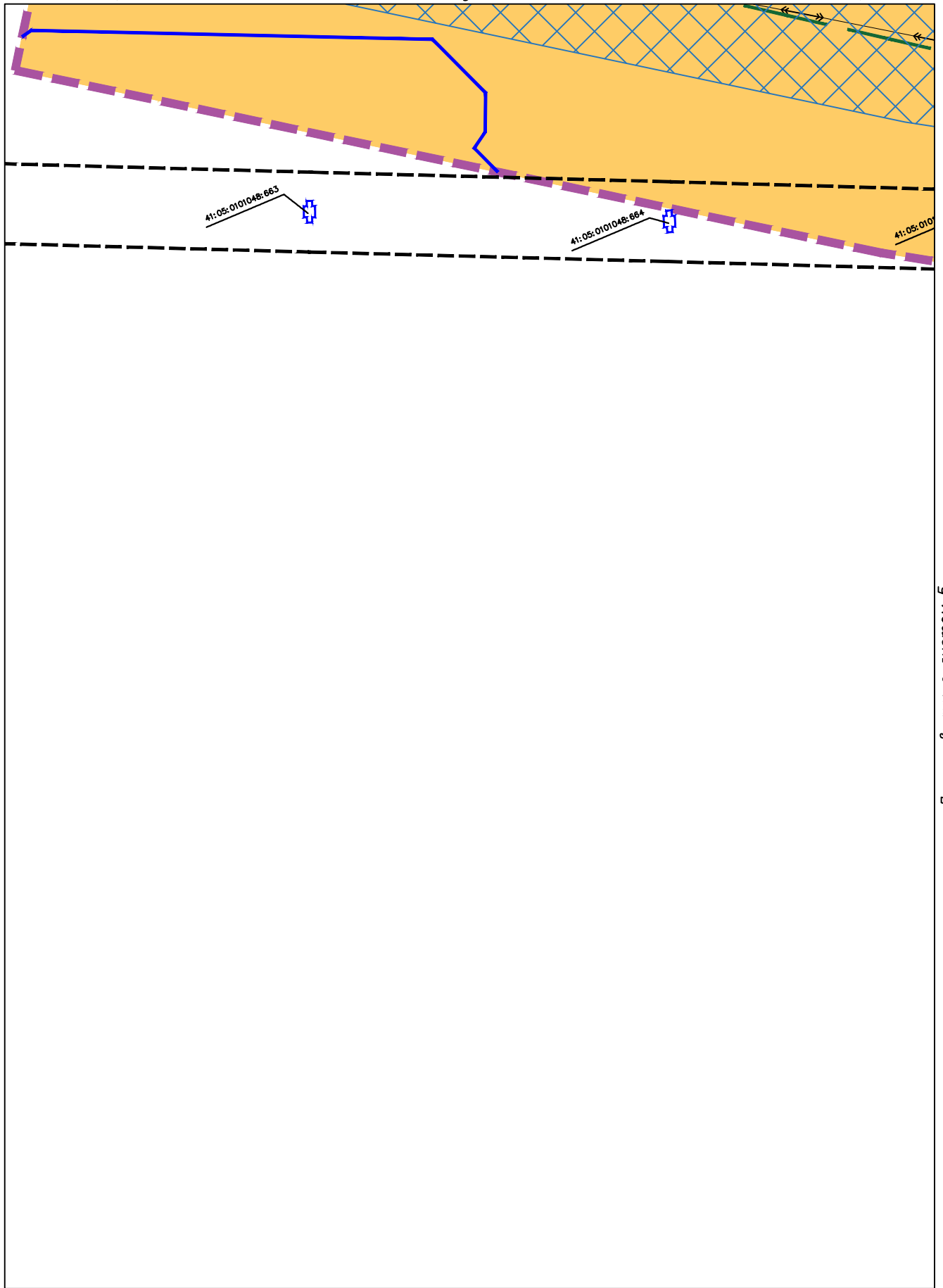
Инв.№ подл.	
Подпись и дата	
Взам.инв.№	

Линия сводки с листом 1
Условные обозначения приведены на листе №1

--	--	--	--	--	--	--	--	--	--

Камчатский край, Елизовский район

Линия сводки с листом 1



Линия сводки с листом 5

Инв.№ подл.	Подпись и дата	Взам.инв.№

Условные обозначения приведены на листе №1

← Камчатский край, Елизовский район →

Линия сводки с листом 2

Линия сводки с листом 6

Линия сводки с листом 1

Линия сводки с листом 5

«Востелеком» (ПАО) «М

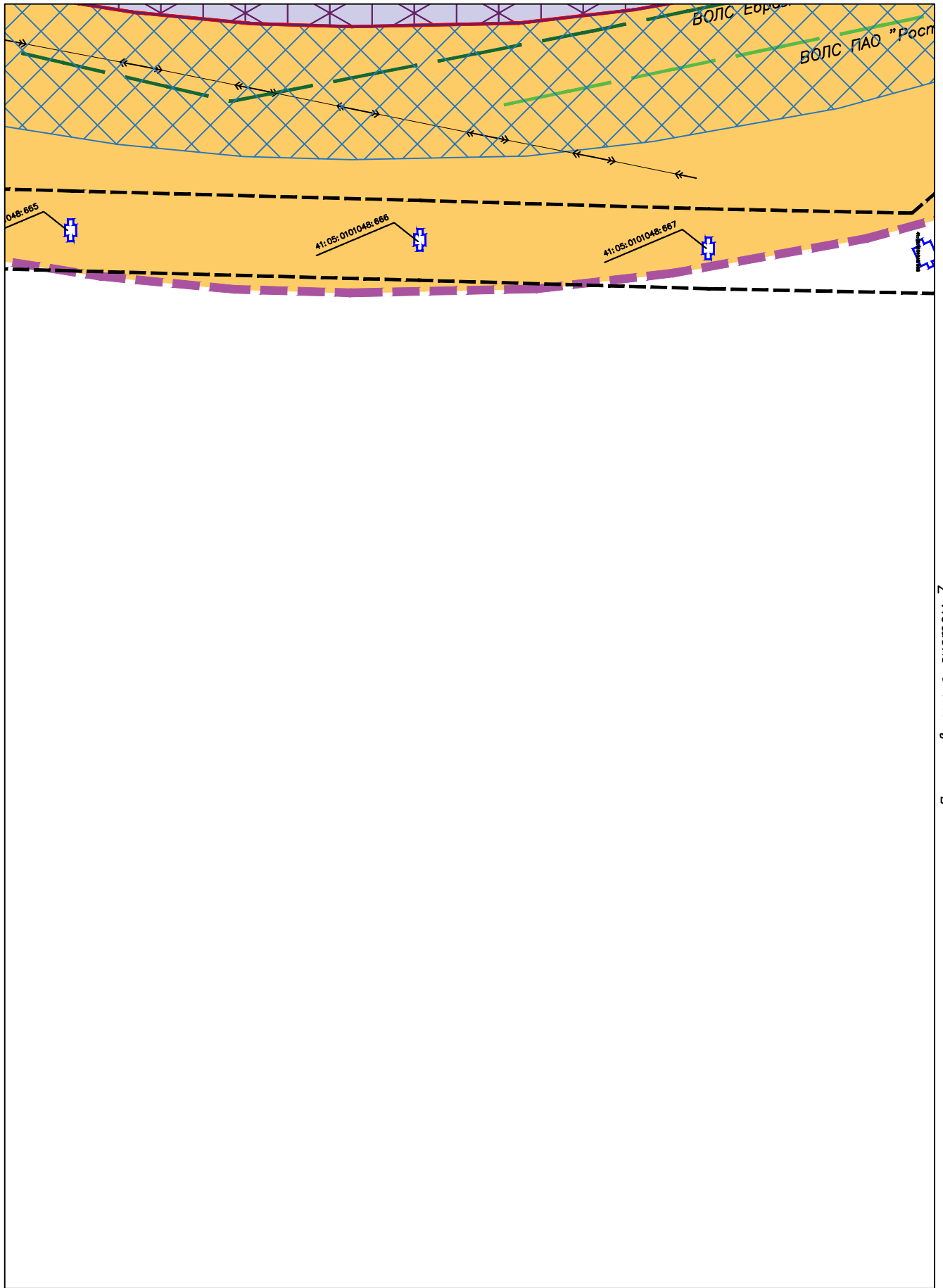
Условные обозначения приведены на листе №1

Инв.№ подл.	Подпись и дата	Взам.инв.№

--	--	--	--	--	--

Камчатский край, Елизовский район

Линия сводки с листом 4



Линия сводки с листом 3

Линия сводки с листом 7

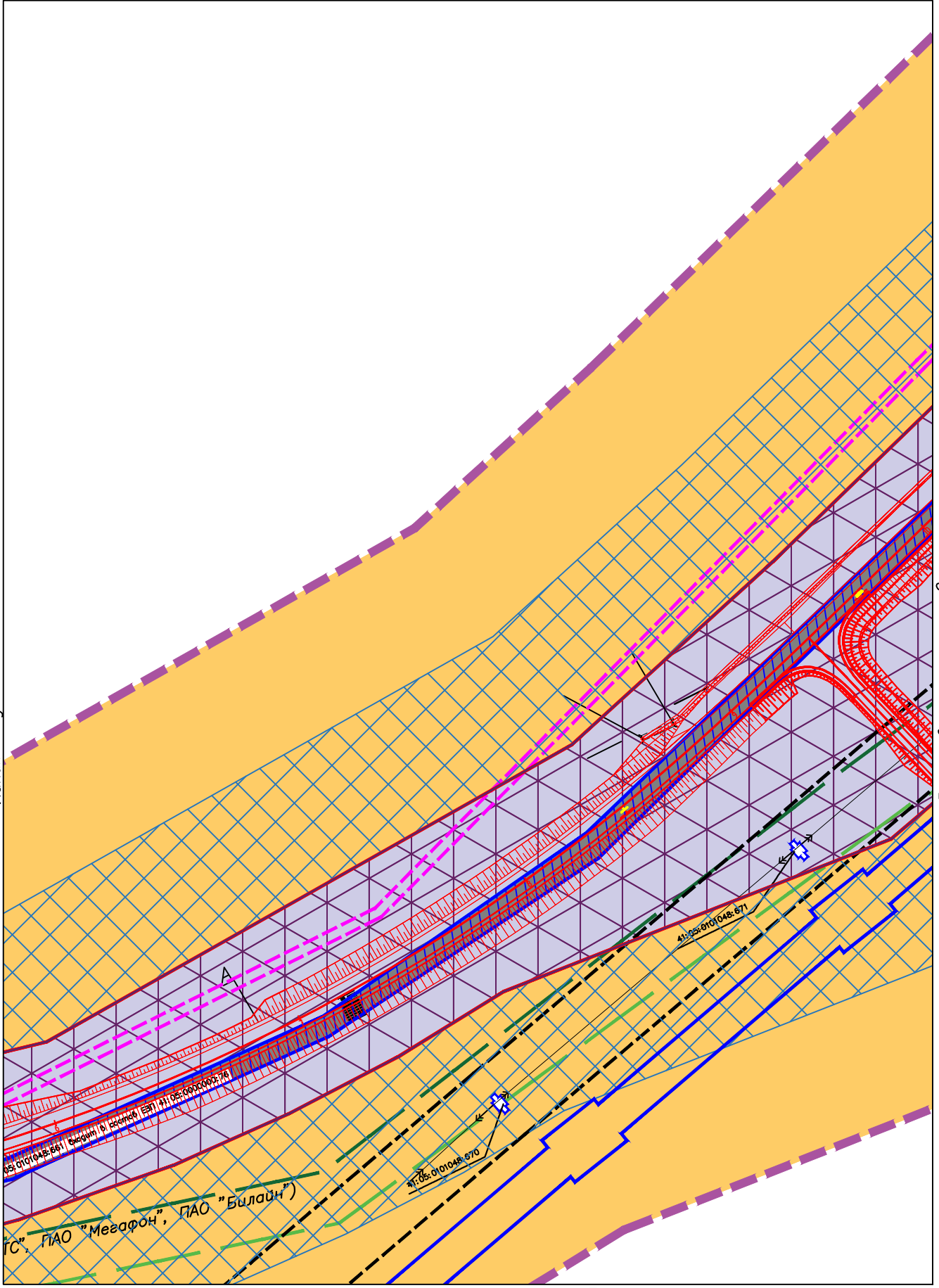
Инв.№ подл.	Подпись и дата	Взам.инв.№

Условные обозначения приведены на листе №1

Камчатский край, Елизовский район

Линия сводки с листом 4

Линия сводки с листом 9



Линия сводки с листом 7

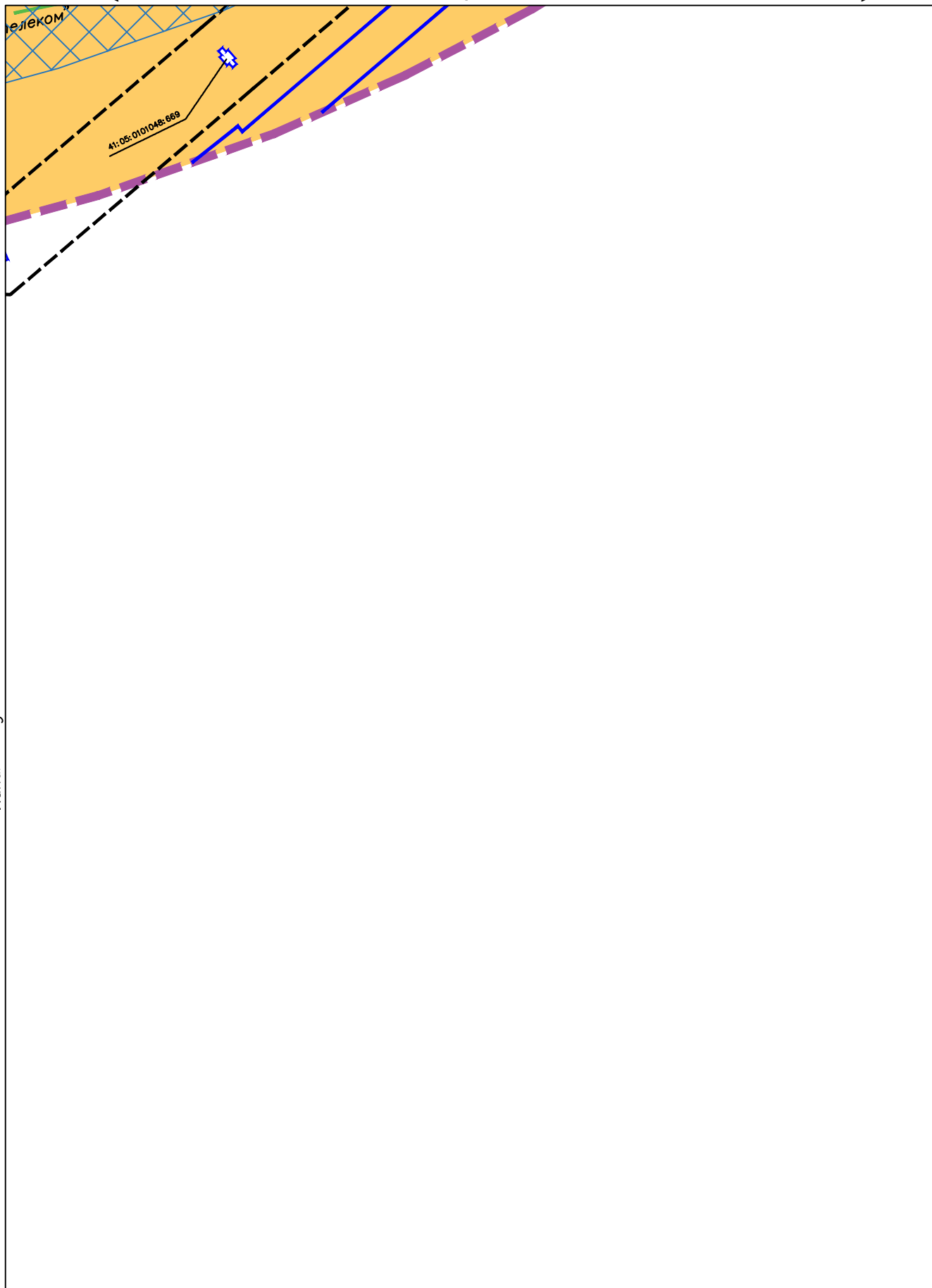
Условные обозначения приведены на листе №1

Инв.№ подл.	
Подпись и дата	Взам.инв.№

--	--	--	--	--	--

Камчатский край, Елизовский район

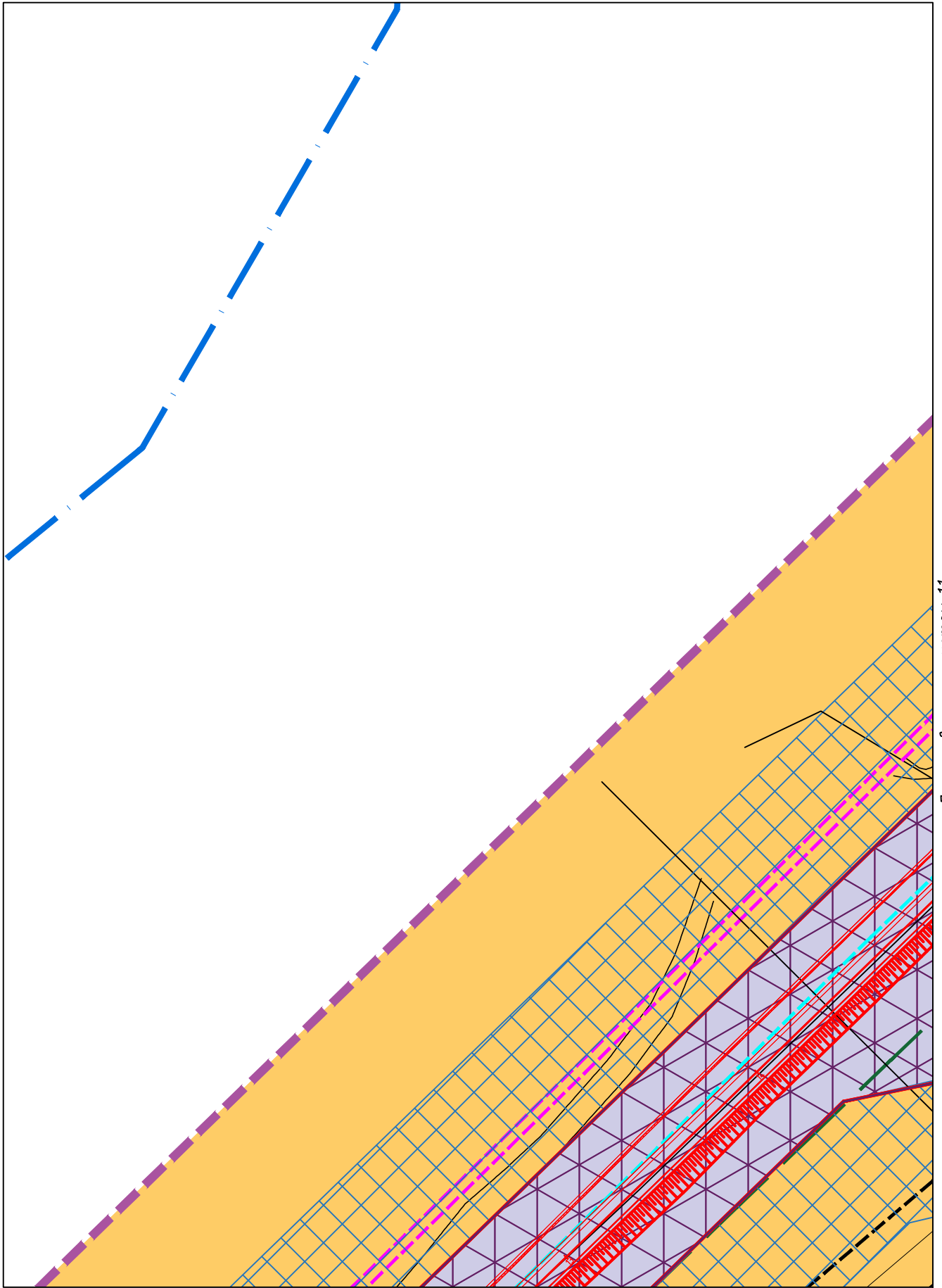
Линия сводки с листом 6



Инв.№ подл.	Подпись и дата	Взам.инв.№

Условные обозначения приведены на листе №1

Камчатский край, Елизовский район



Линия сводки с листом 9

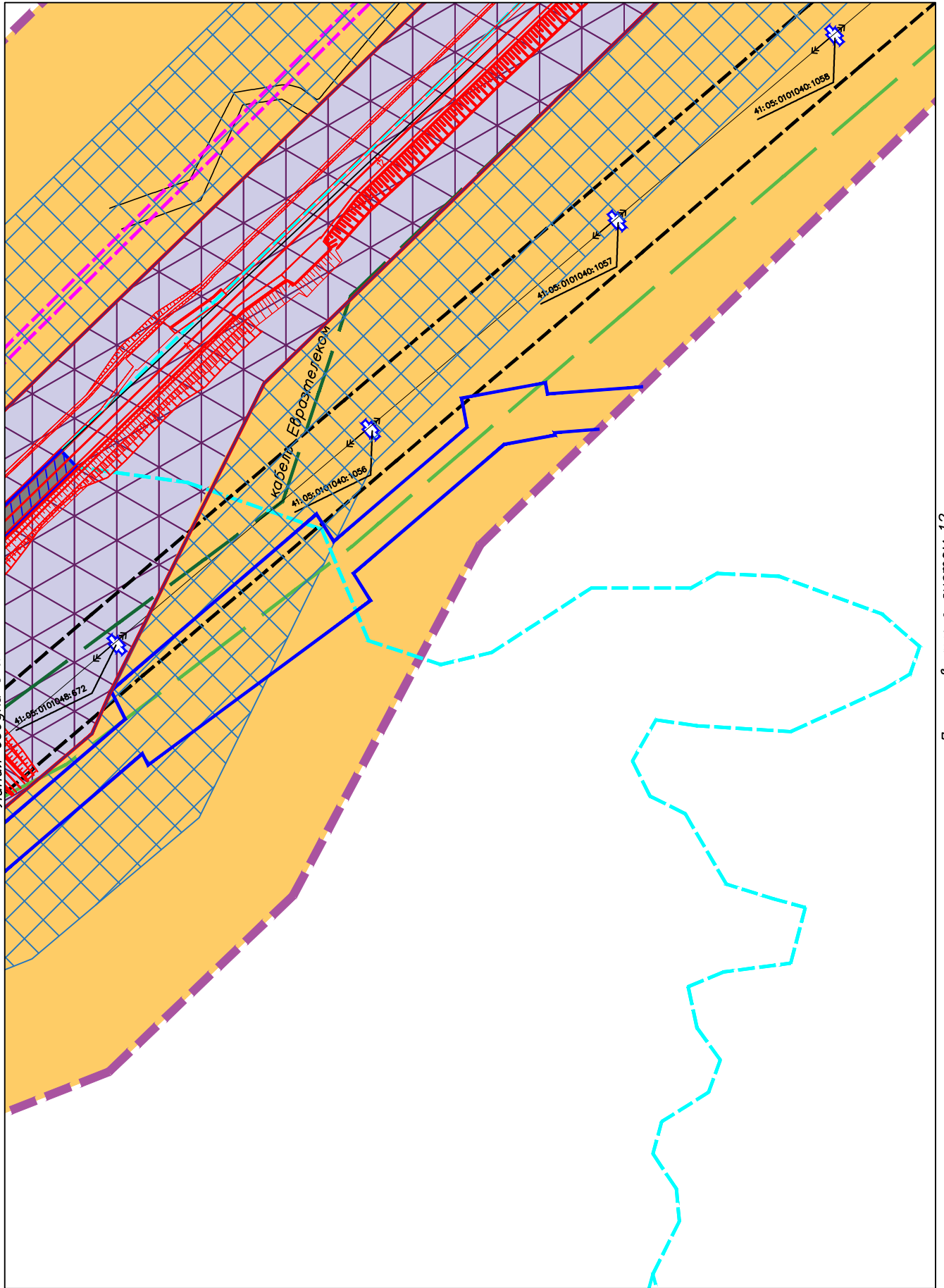
Линия сводки с листом 11

Условные обозначения приведены на листе №1

Инв.№ подл.	Подпись и дата	Взам.инв.№

Камчатский край, Елизовский район

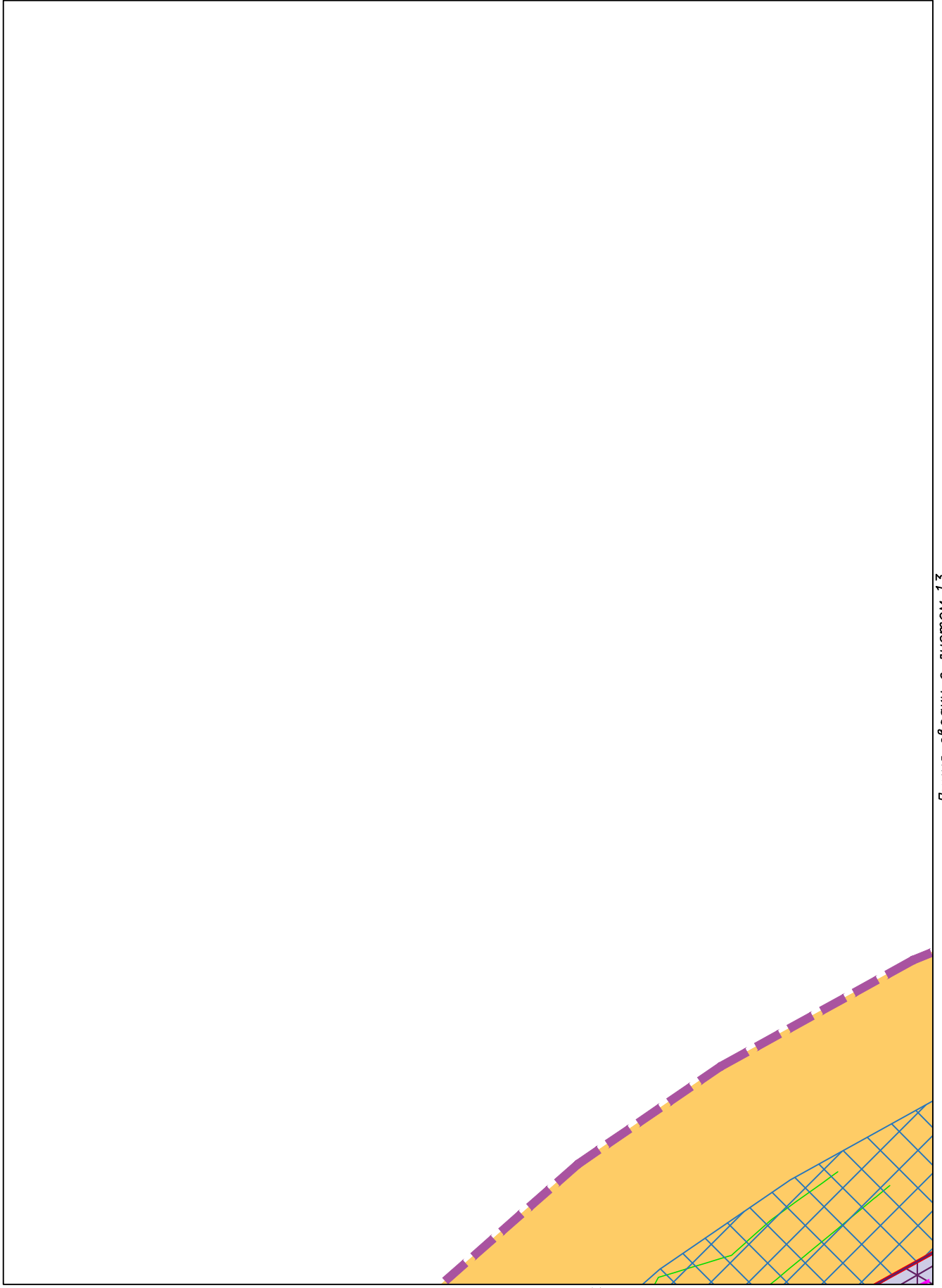
Линия сводки с листом 8



Инв.№ подл.	Подпись и дата	Взам. инв.№

Условные обозначения приведены на листе №1

← Камчатский край, Елизовский район →



Линия сводки с листом 11

Условные обозначения приведены на листе №1

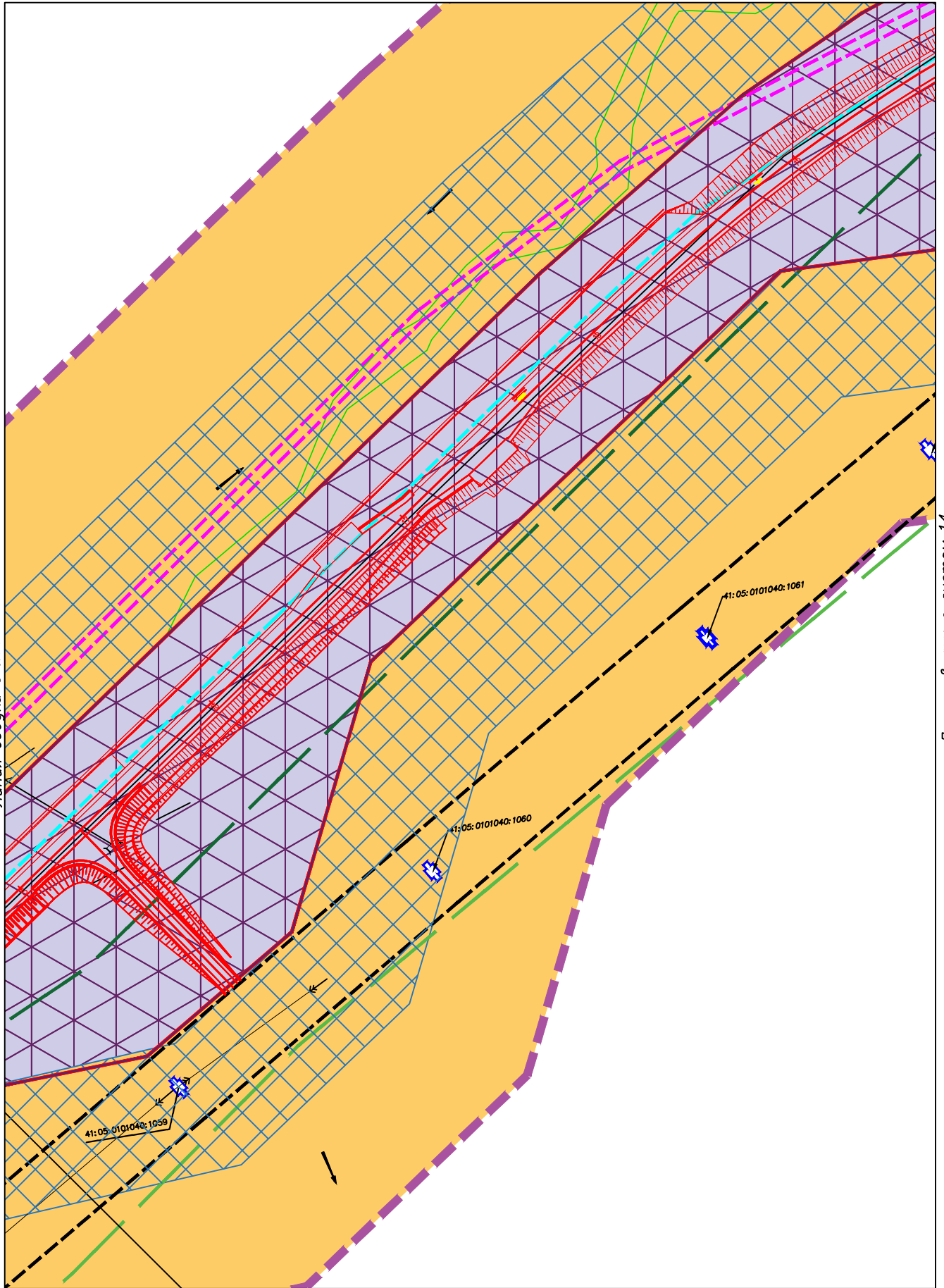
Линия сводки с листом 13

Инв.№ подл.	
Подпись и дата	
Взам.инв.№	

--	--	--	--	--	--	--	--	--	--

Камчатский край, Елизовский район

Линия сводки с листом 10



Линия сводки с листом 12

Условные обозначения приведены на листе №1


Взам. инв. №

Подпись и дата

Инв. № подл.

Камчатский край, Елизовский район

Линия сводки с листом 11



Линия сводки с листом 9

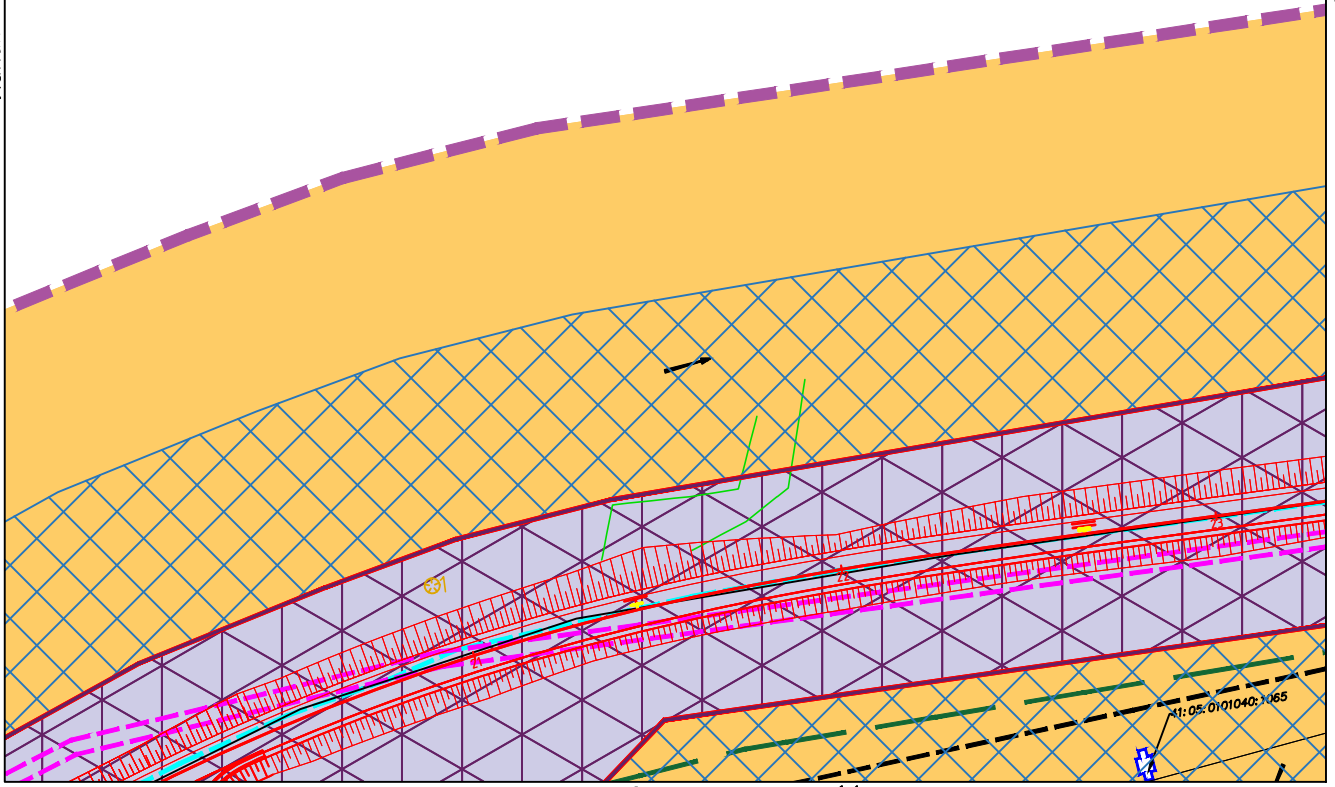
Инв.№ подл.	Подпись и дата	Взам.инв.№

Условные обозначения приведены на листе №1

Камчатский край, Елизовский район

Линия сводки с листом 10

Линия сводки с листом 15



Линия сводки с листом 14

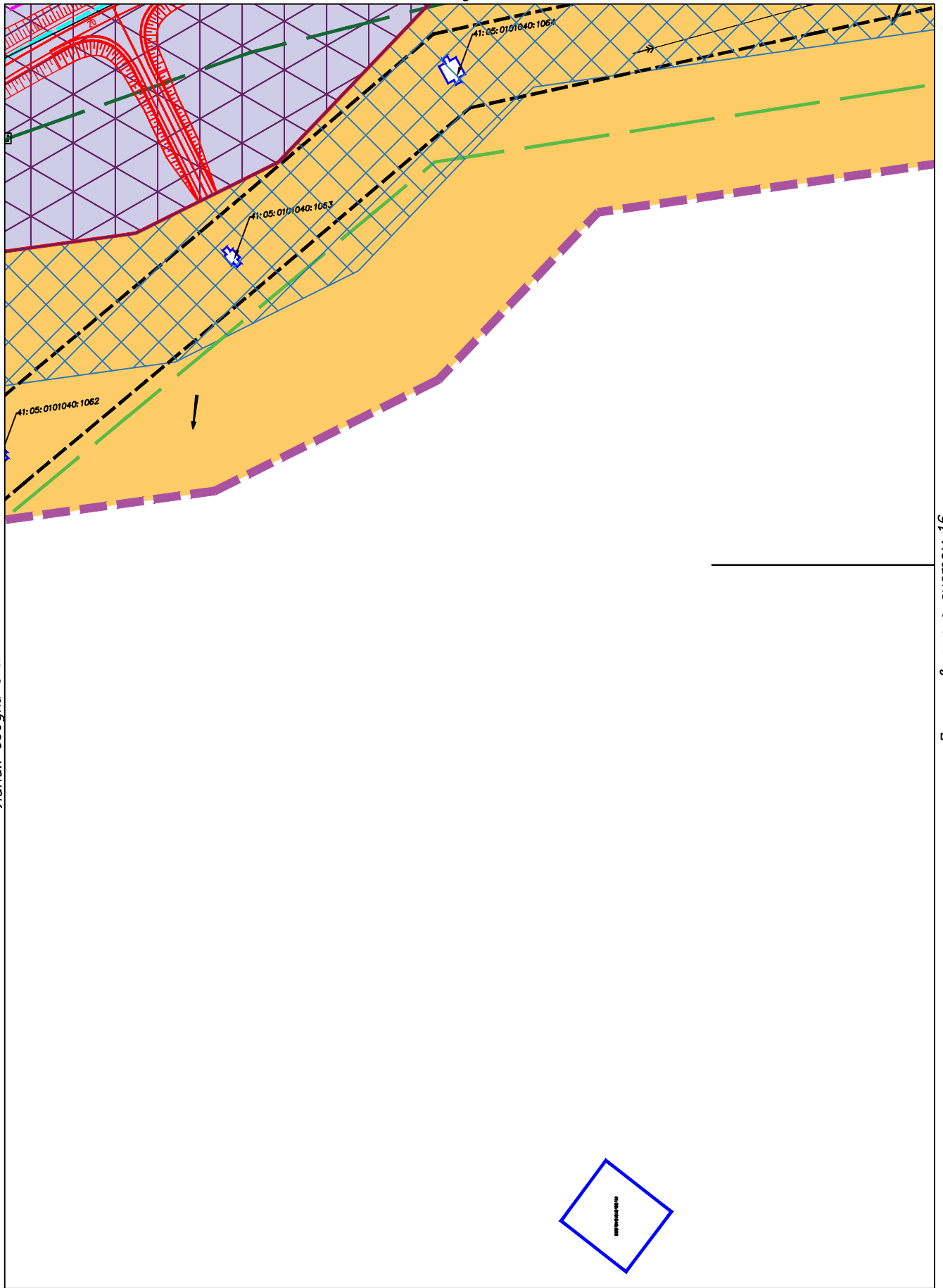
Условные обозначения приведены на листе №1

Инв.№ подл.	Подпись и дата	Взам.инв.№

--	--	--	--	--	--

Камчатский край, Елизовский район

Линия сводки с листом 13



Линия сводки с листом 11

Линия сводки с листом 16

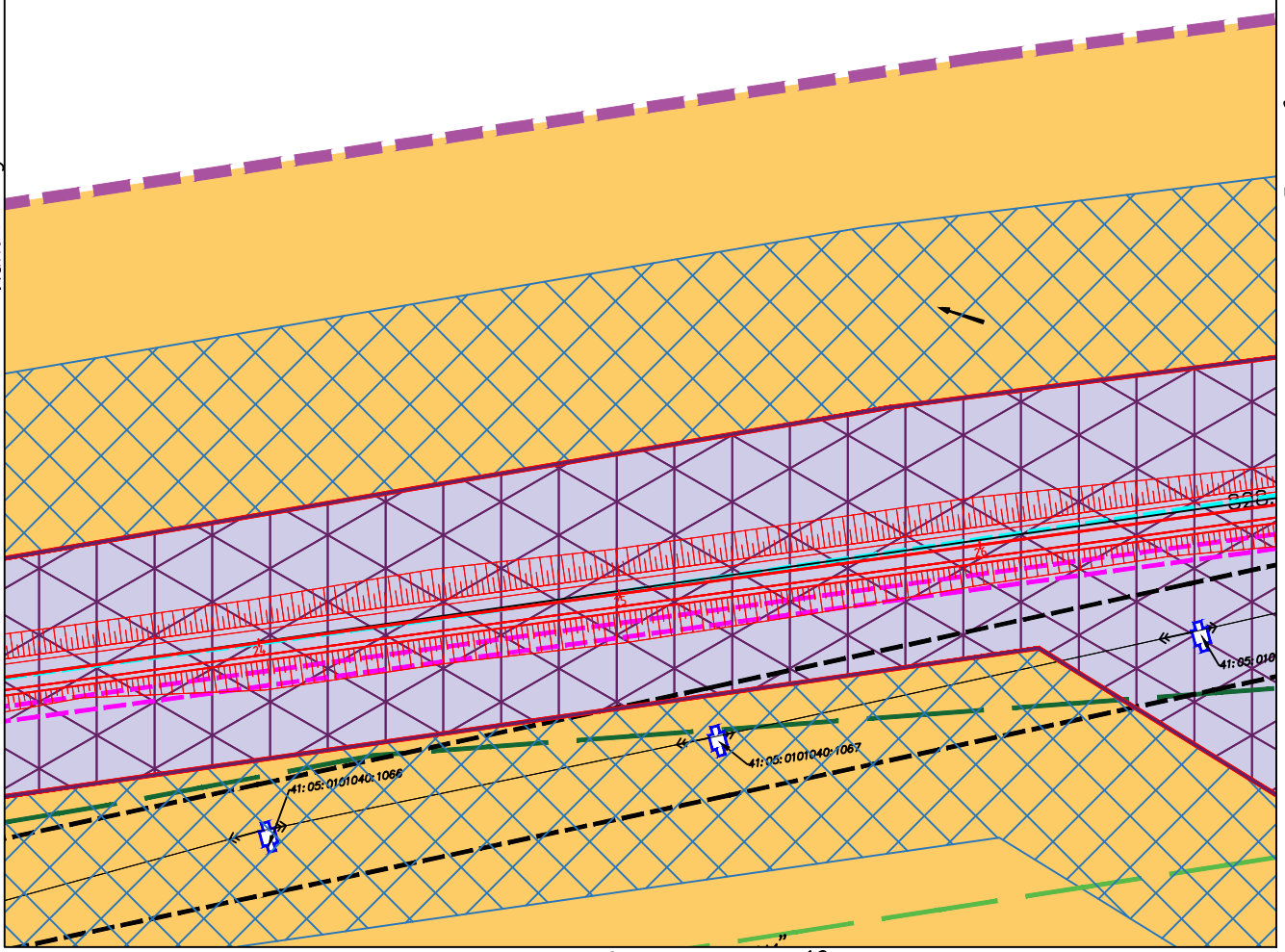
Инв.№ подл.	Подпись и дата	Взам.инв.№

Условные обозначения приведены на листе №1

Камчатский край, Елизовский район

Линия сводки с листом 13

Линия сводки с листом 17



Линия сводки с листом 16

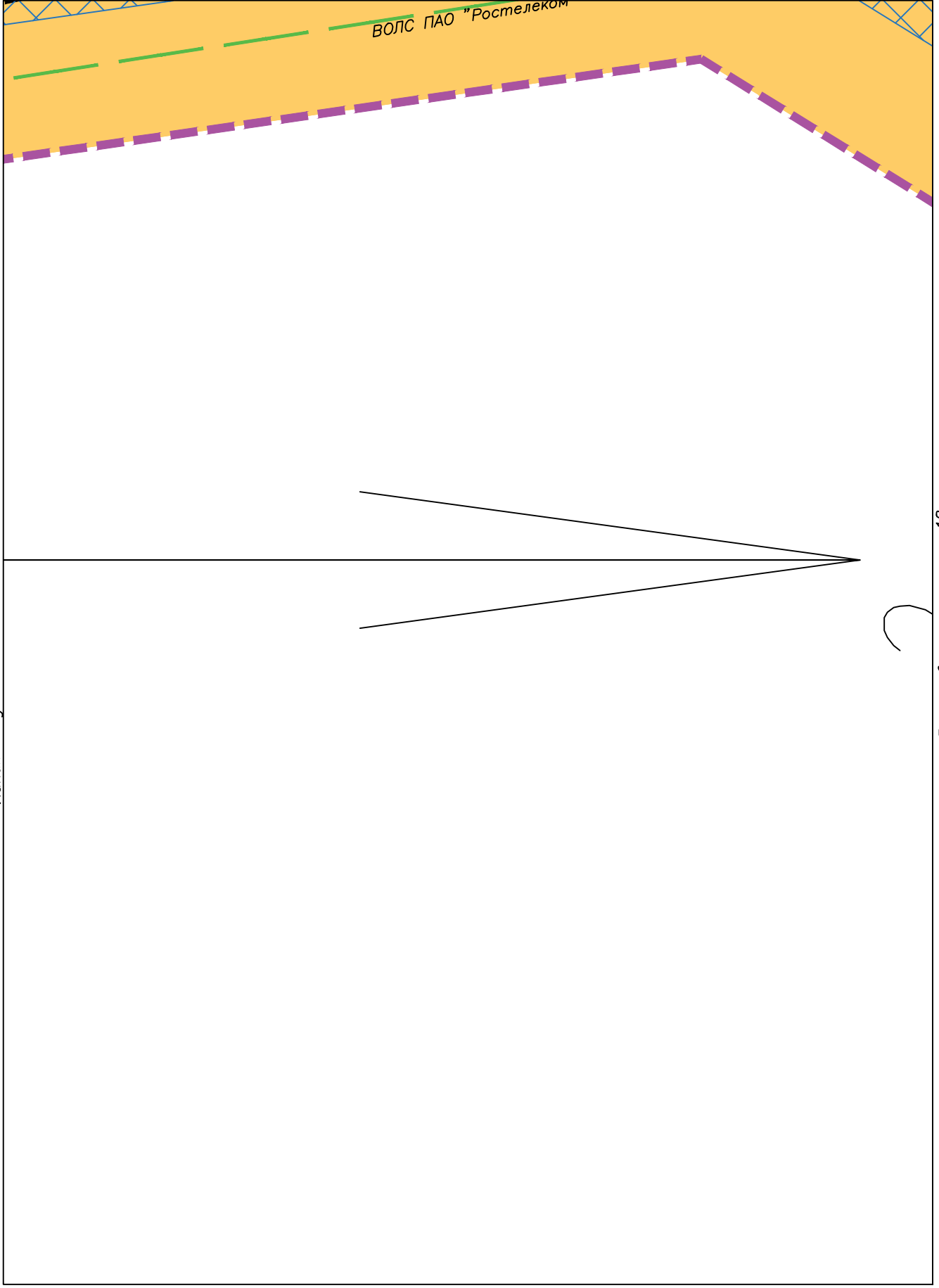
Условные обозначения приведены на листе №1

Инв.№ подл.	
Подпись и дата	
Взам.инв.№	

Камчатский край, Елизовский район

Линия сводки с листом 15

ВОЛС ПАО "Ростелеком"



Линия сводки с листом 14

Линия сводки с листом 18

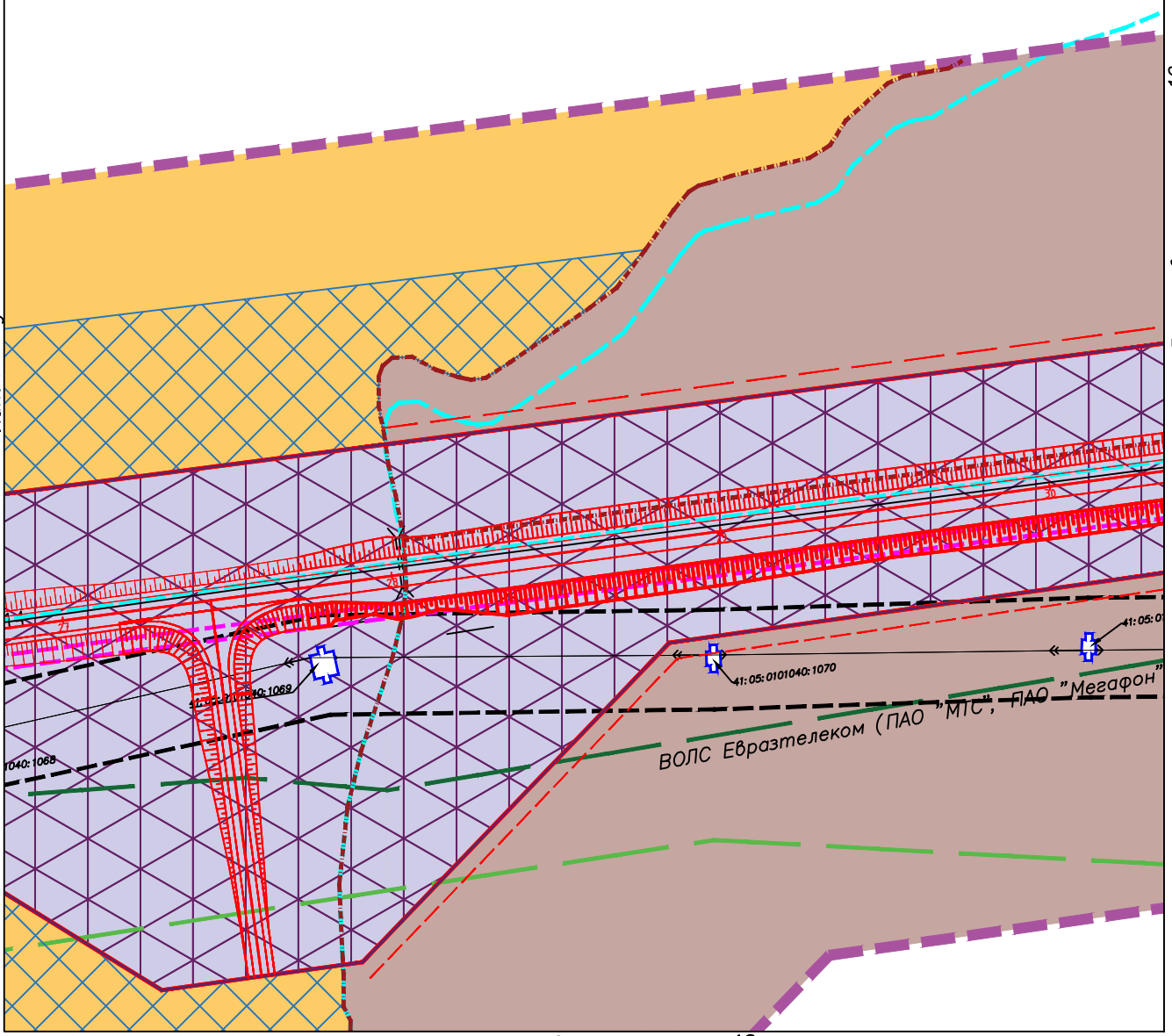
Инв.№ подл.	Подпись и дата	Взам.инв.№

Условные обозначения приведены на листе №1

Камчатский край, Елизовский район

Линия сводки с листом 15

Линия сводки с листом 19



Линия сводки с листом 18

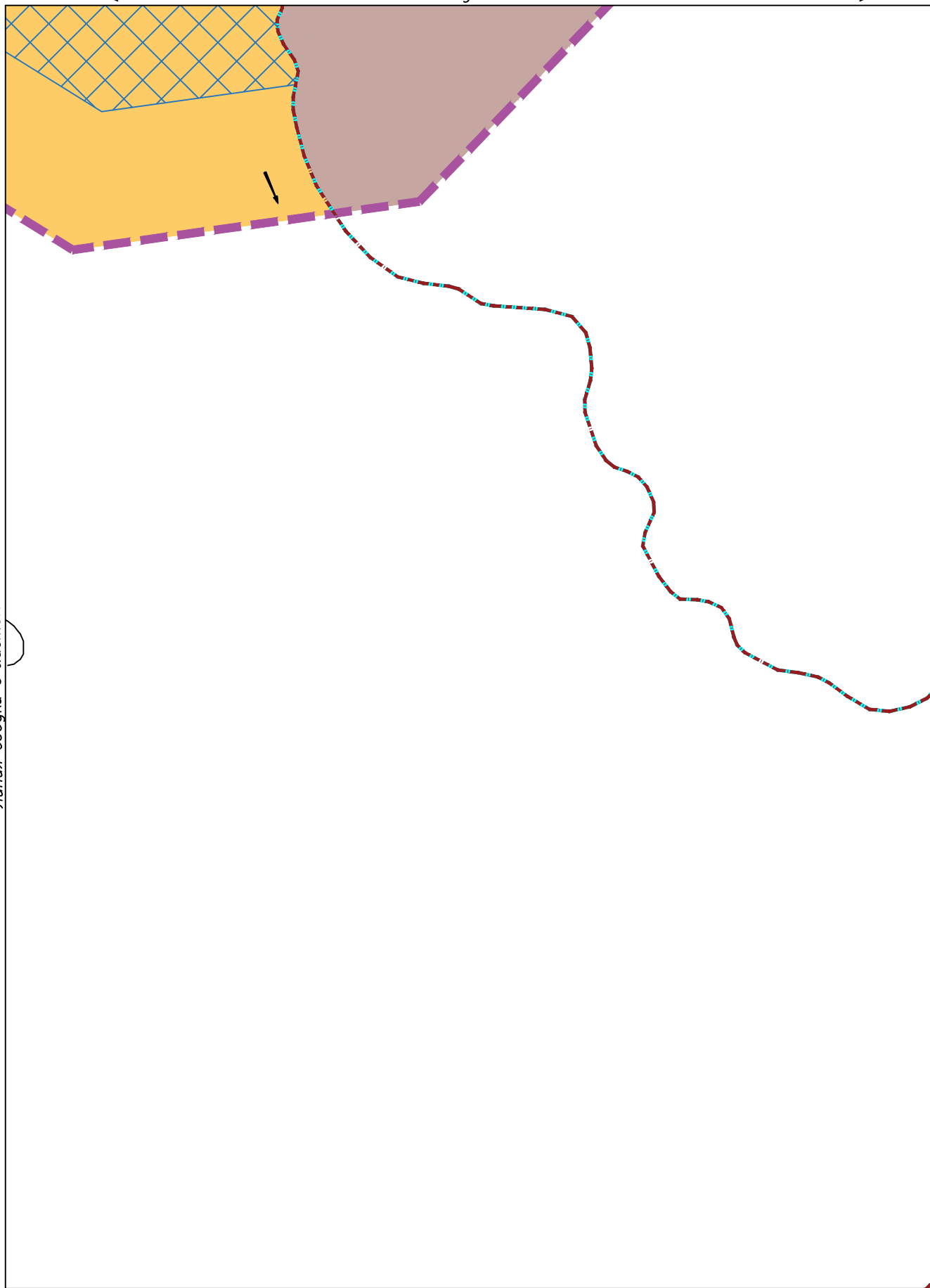
Условные обозначения приведены на листе №1

Инв.№ подл.	Подпись и дата	Взам.инв.№

--	--	--	--	--	--	--	--	--	--

Камчатский край, Елизовский район

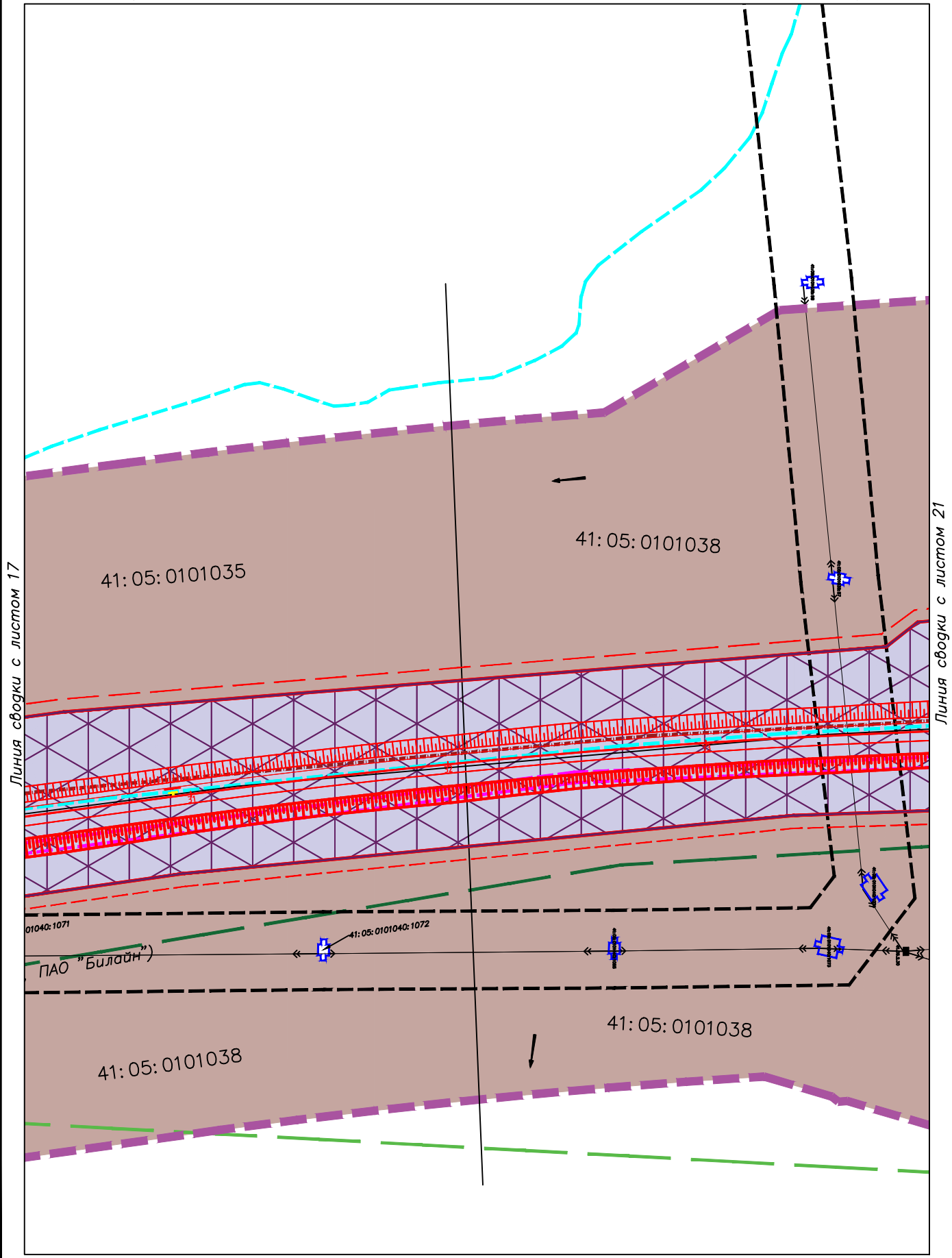
Линия сводки с листом 17



Инв.№ подл.	Подпись и дата	Взам.инв.№

Условные обозначения приведены на листе №1


← Камчатский край, Елизовский район →



Инв.№ подл.	Взам.инв.№

Условные обозначения приведены на листе №1

← Камчатский край, Елизовский район →

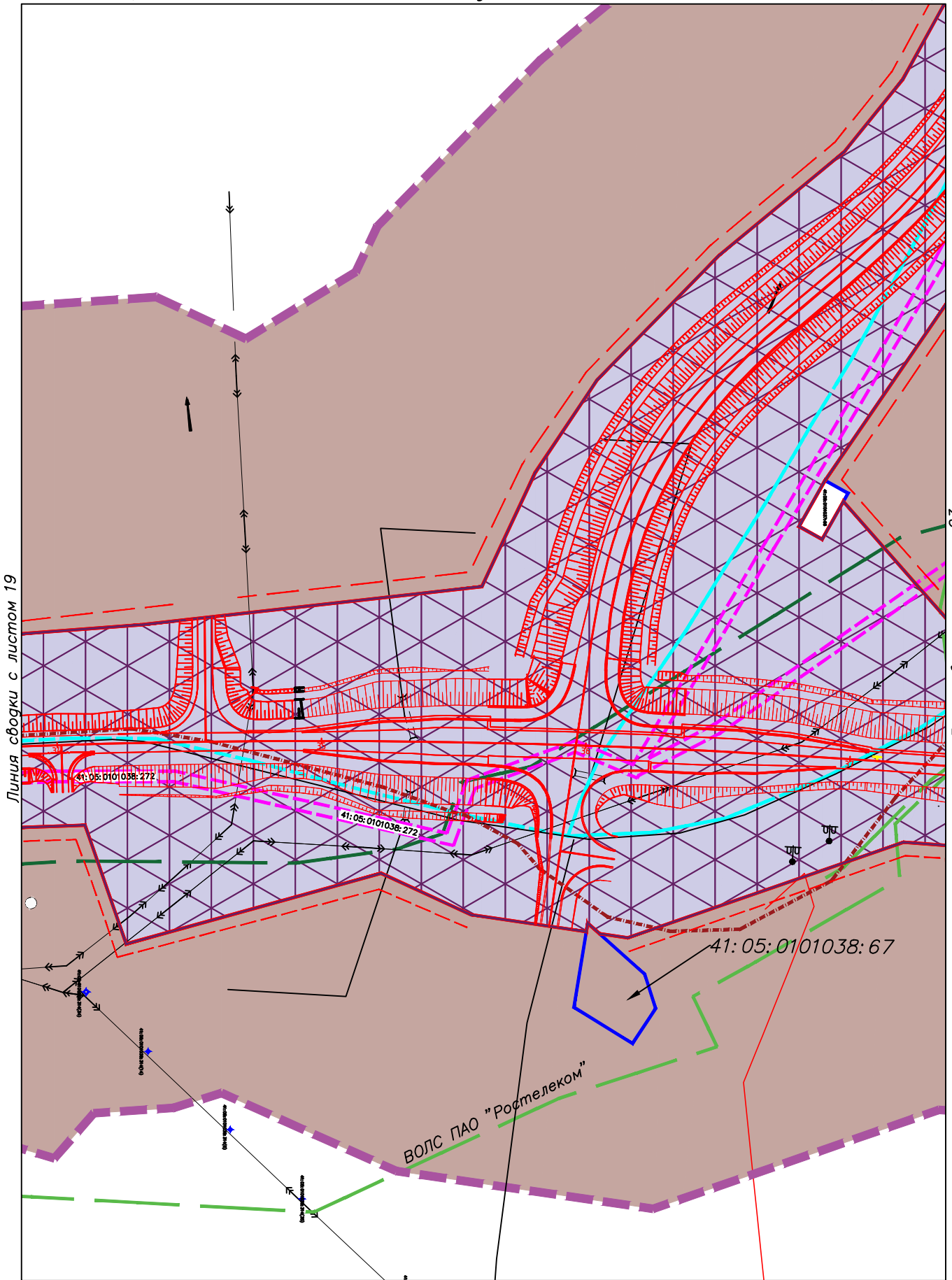


Инв.№ подл.	Подпись и дата	Взам.инв.№

Условные обозначения приведены на листе №1

Камчатский край, Елизовский район

Линия сводки с листом 20



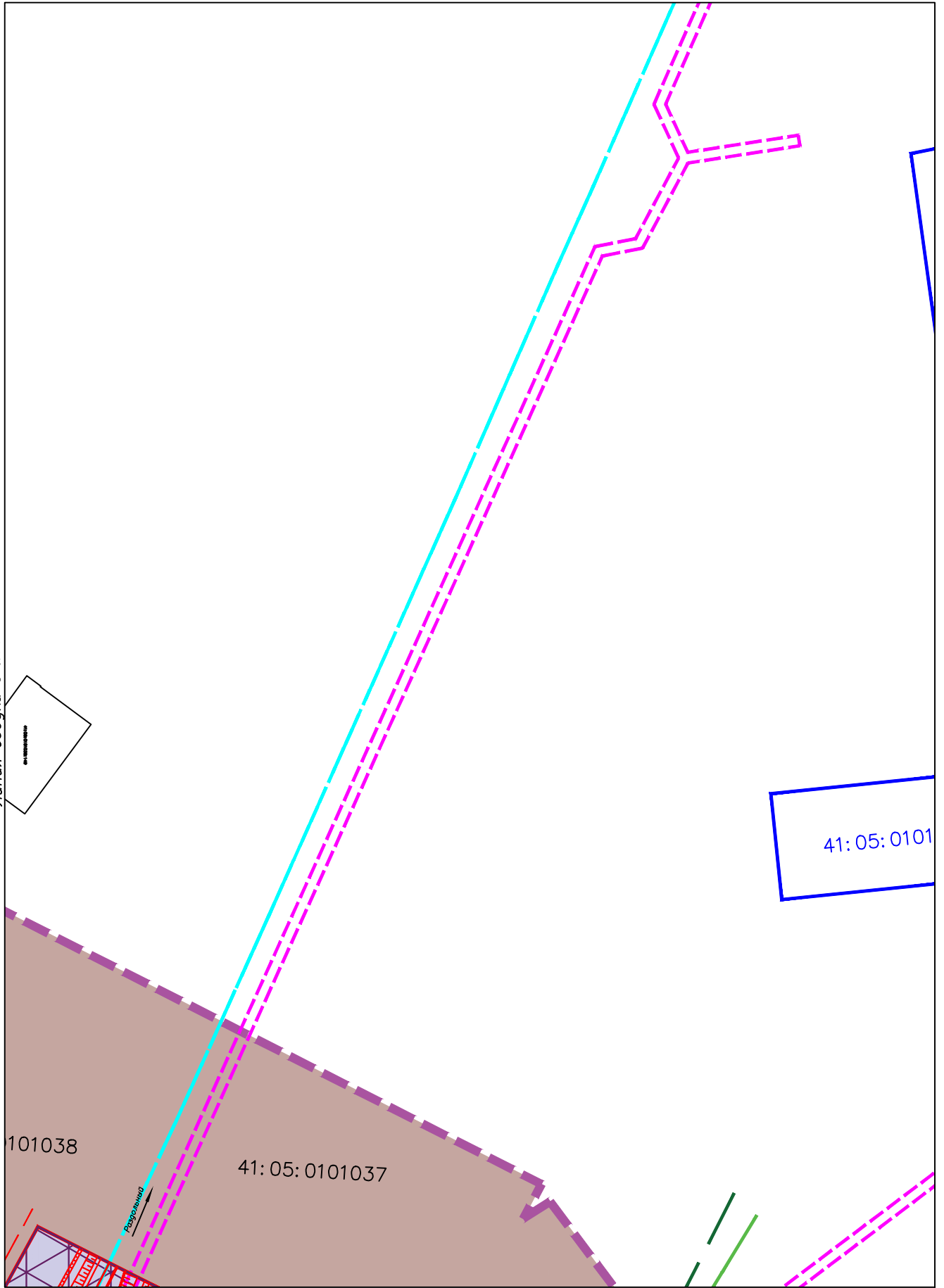
Линия сводки с листом 19

Линия сводки с листом 23

Инв.№ подл.	Подпись и дата	Взам.инв.№

Условные обозначения приведены на листе №1

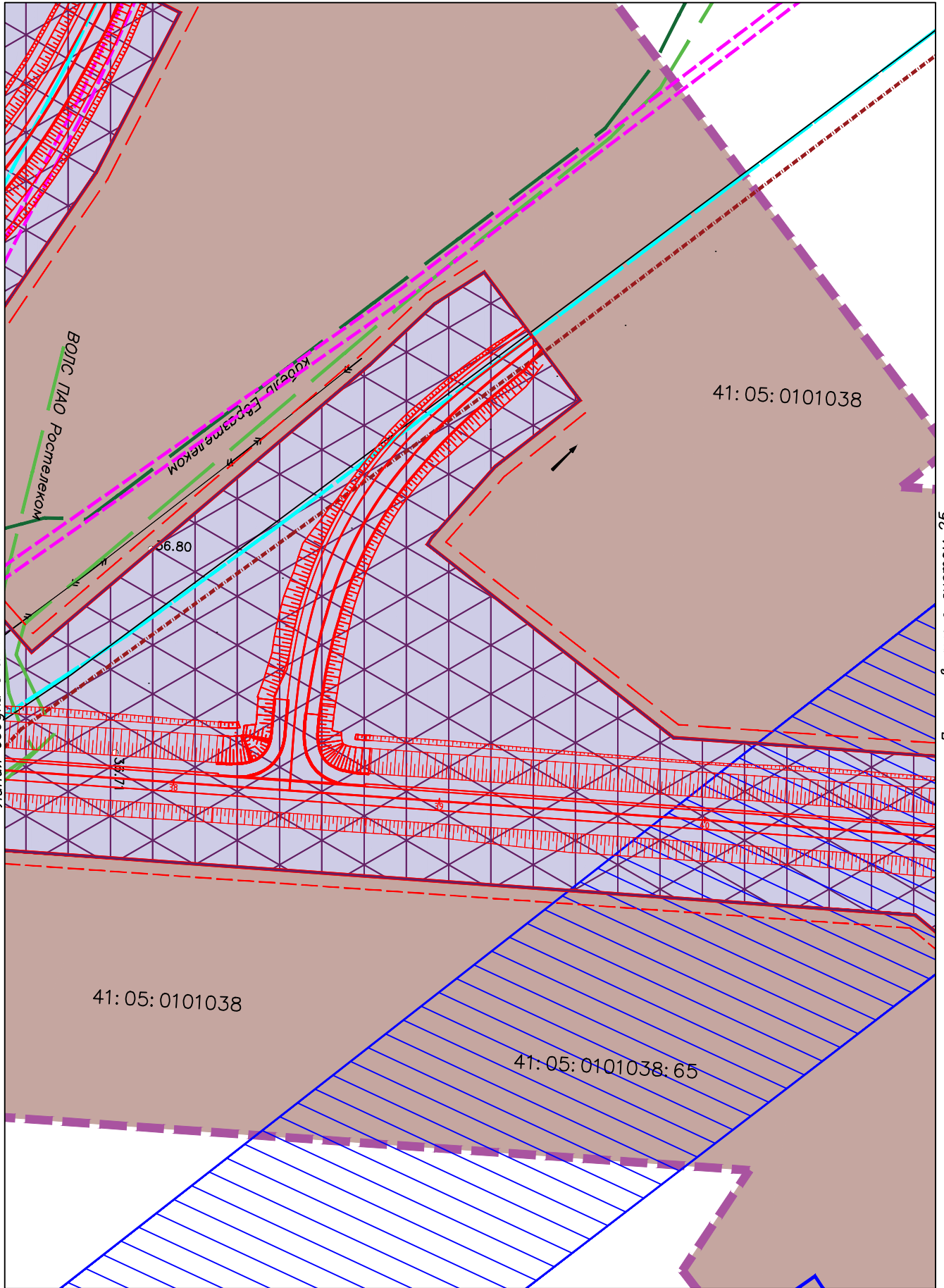
Камчатский край, Елизовский район



Инв.№ подл.	Подпись и дата	Взам.инв.№

Камчатский край, Елизовский район

Линия сводки с листом 22



Условные обозначения приведены на листе №1

Инв.№ подл.	Взам.инв.№
Подпись и дата	

Камчатский край, Елизовский район

Линия сводки с листом 23

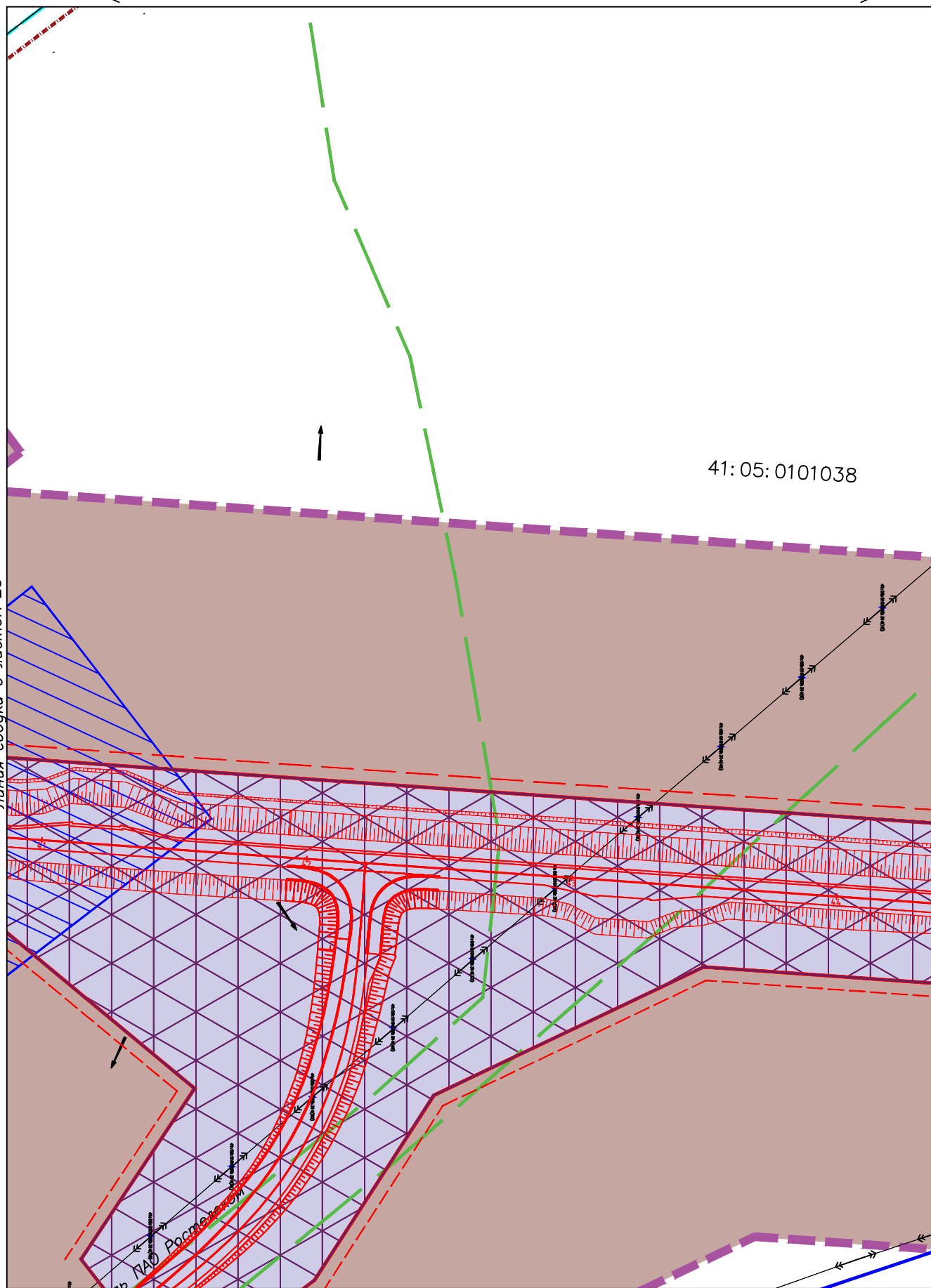


Линия сводки с листом 26

Инв.№ подл.	Подпись и дата	Взам.инв.№

Условные обозначения приведены на листе №1

Камчатский край, Елизовский район



41:05:0101038

Линия сводки с листом 23

Линия сводки с листом 27

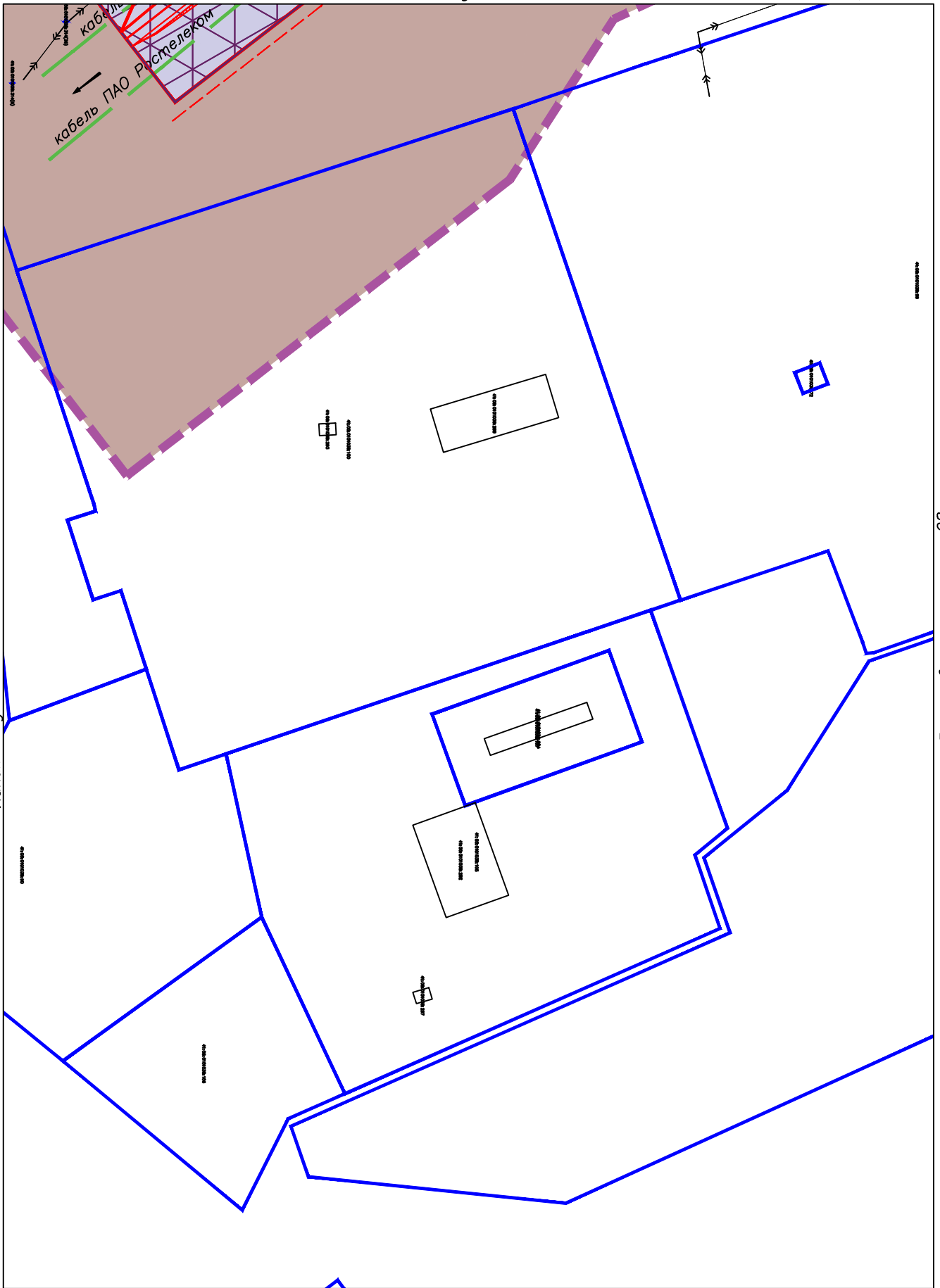
Линия сводки с листом 26

Условные обозначения приведены на листе №1

Инв.№ подл.	Подпись и дата	Взам.инв.№

Камчатский край, Елизовский район

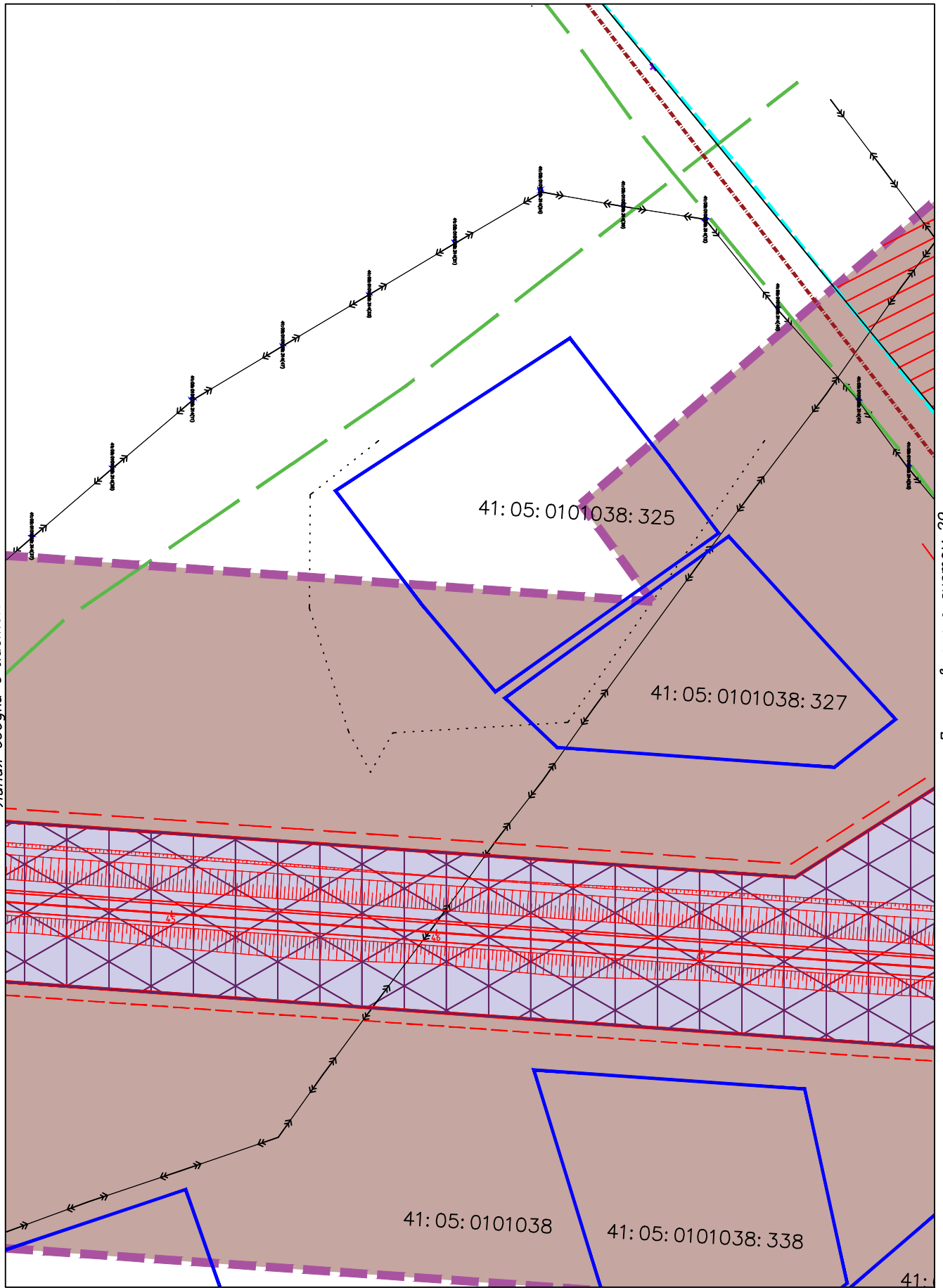
Линия сводки с листом 25



Инв.№ подл.	Подпись и дата	Взам. инв.№

Условные обозначения приведены на листе №1

Камчатский край, Елизовский район



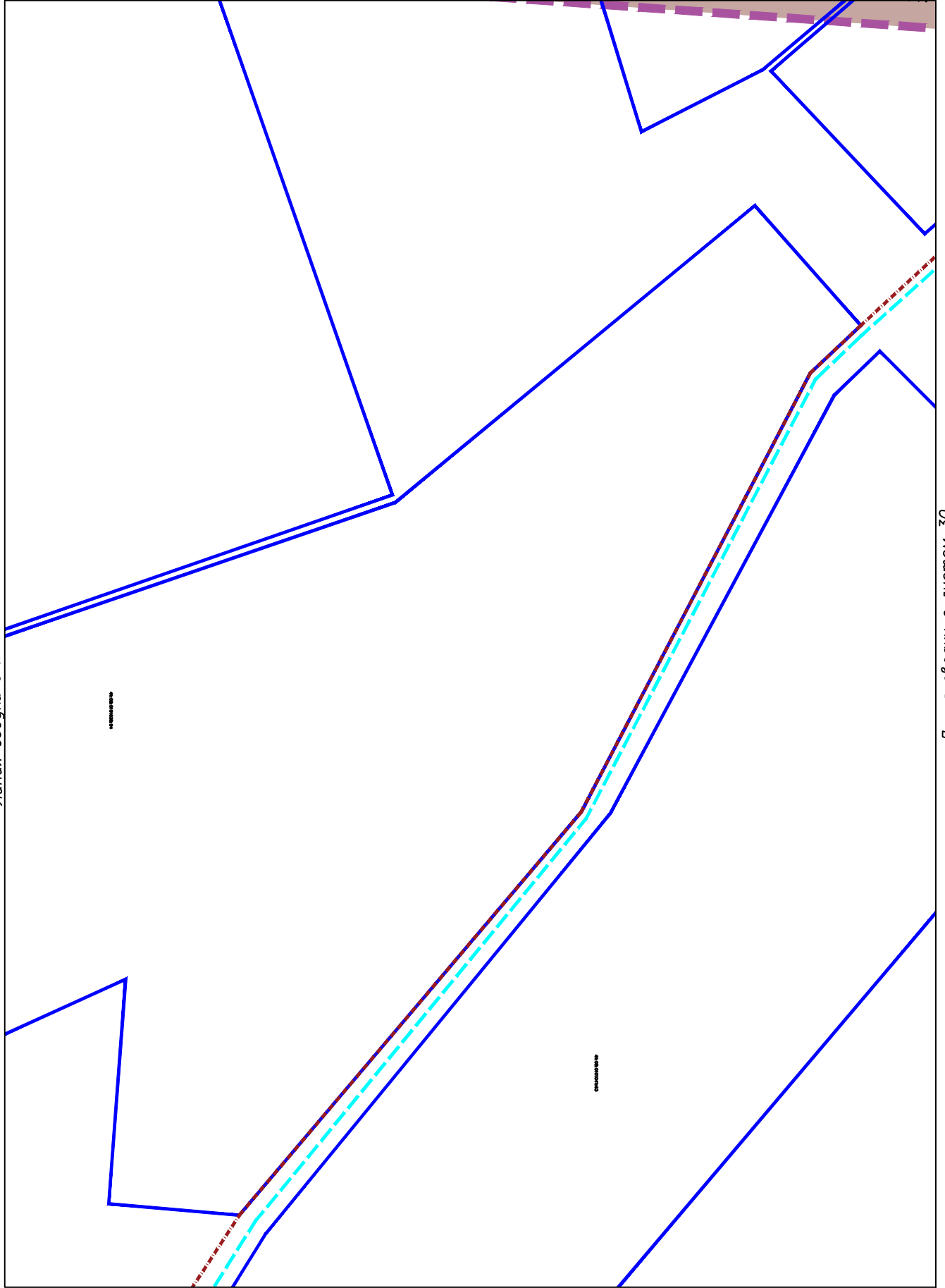
Инв.№ подл.	Подпись и дата	Взам.инв.№
-------------	----------------	------------

Линия сводки с листом 28

Условные обозначения приведены на листе №1

Камчатский край, Елизовский район

Линия сводки с листом 27



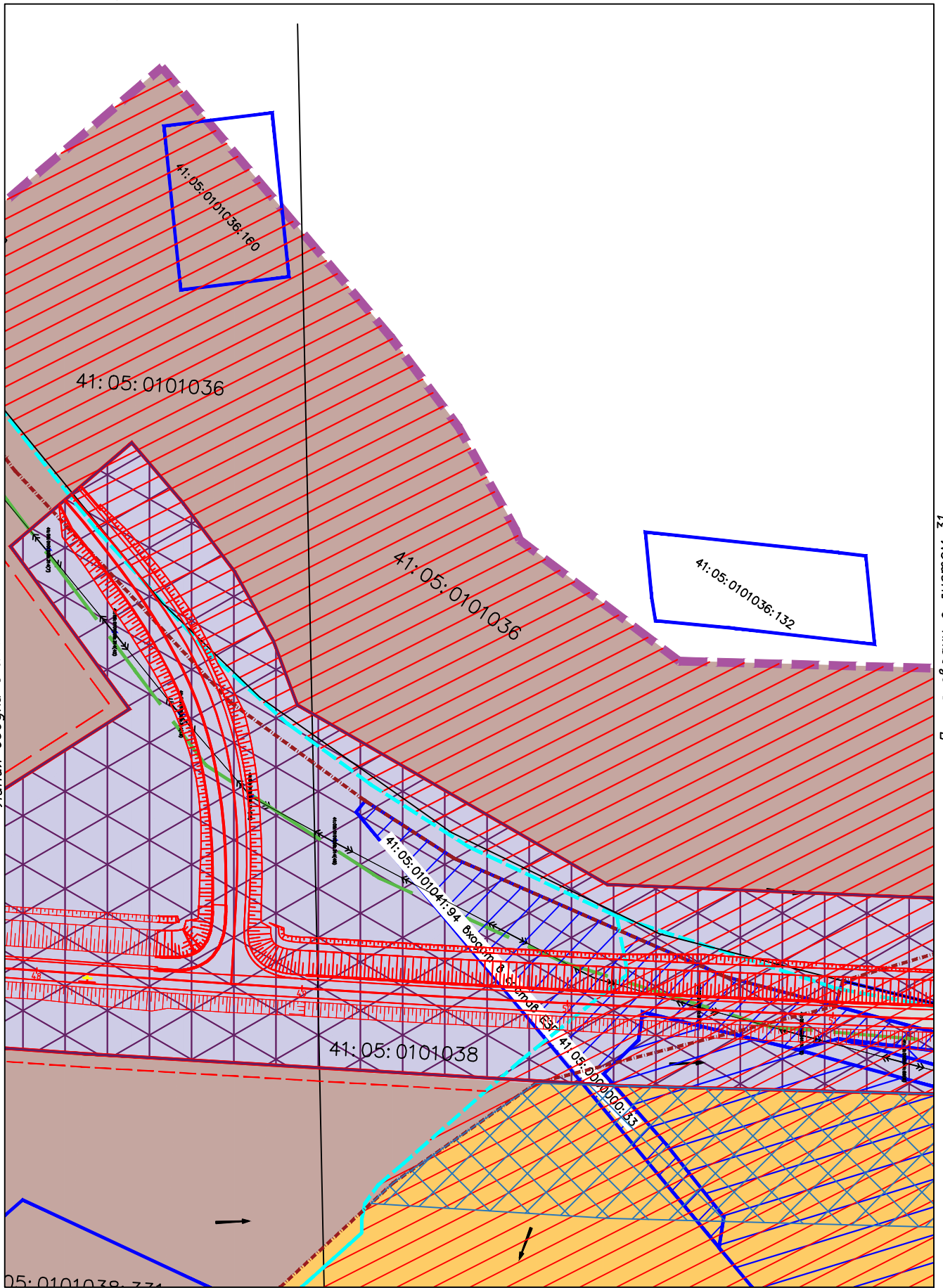
Линия сводки с листом 30

Линия сводки с листом 26

Инв.№ подл.	Подпись и дата	Взам.инв.№

Условные обозначения приведены на листе №1

Камчатский край, Елизовский район



Линия сводки с листом 31

Инв.№ подл.	Взам.инв.№
Подпись и дата	

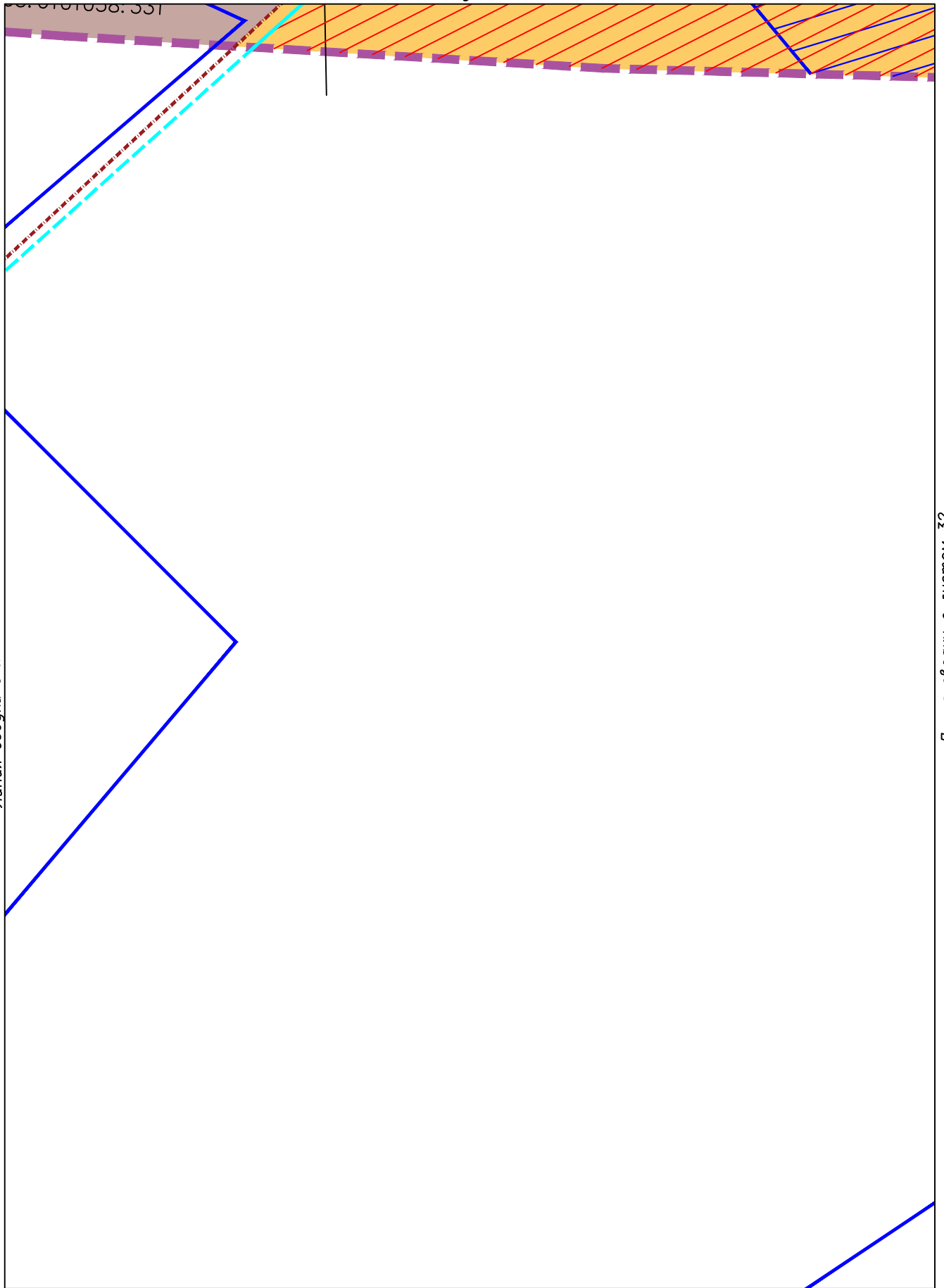
Линия сводки с листом 30

Условные обозначения приведены на листе №1

--	--	--	--	--	--

Камчатский край, Елизовский район

Линия сводки с листом 29



Линия сводки с листом 32

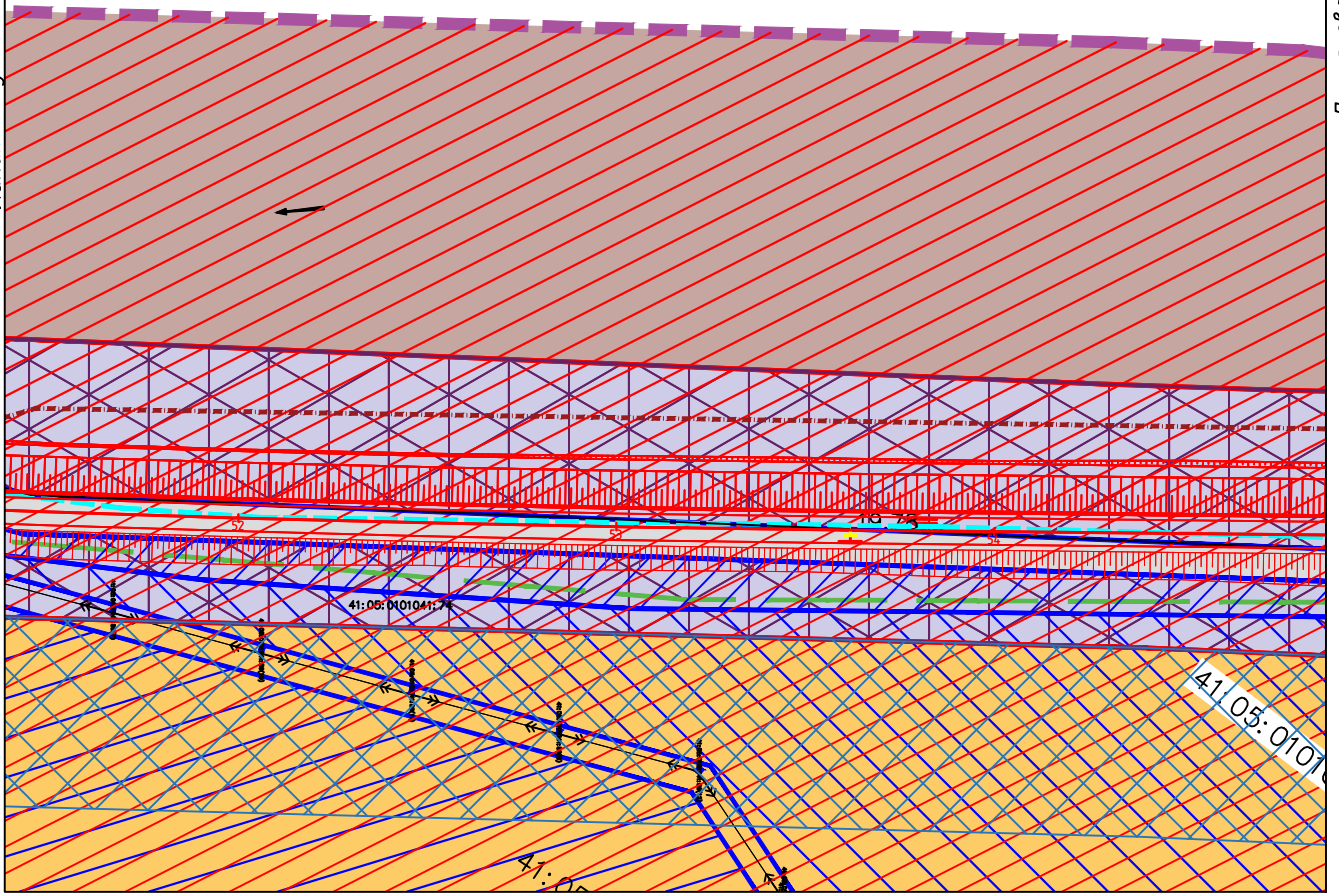
Инв.№ подл.	Подпись и дата	Взам. инв.№

Условные обозначения приведены на листе №1

← Камчатский край, Елизовский район →

Линия сводки с листом 29

Линия сводки с листом 33



Линия сводки с листом 32


Условные обозначения приведены на листе №1

Инв.№ подл.	Подпись и дата	Взам.инв.№

--	--	--	--	--	--	--	--	--	--

Камчатский край, Елизовский район

Линия сводки с листом 31



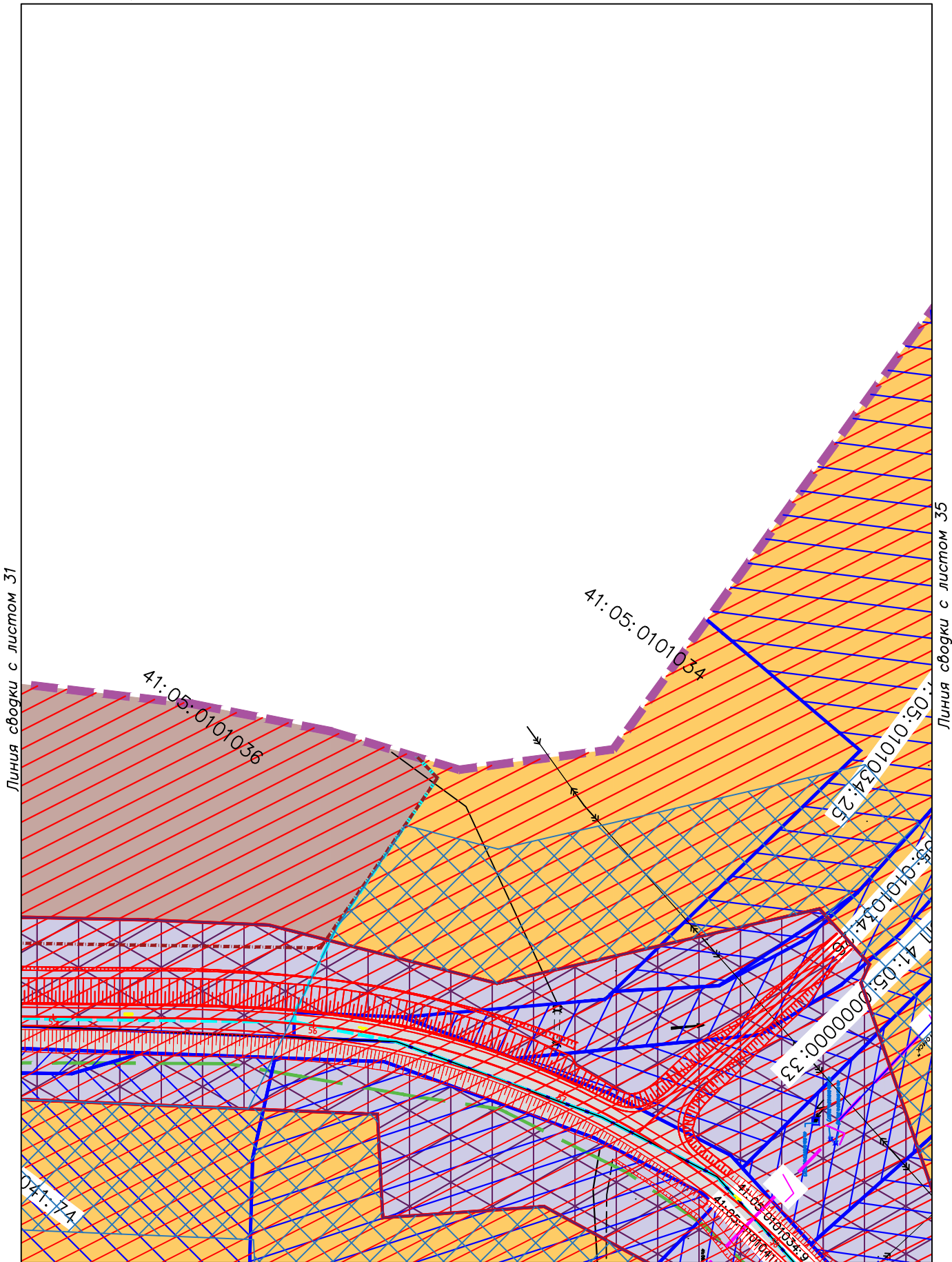
Линия сводки с листом 30

Линия сводки с листом 34

Инв.№ подл.	Подпись и дата	Взам.инв.№

Условные обозначения приведены на листе №1

← Камчатский край, Елизовский район →



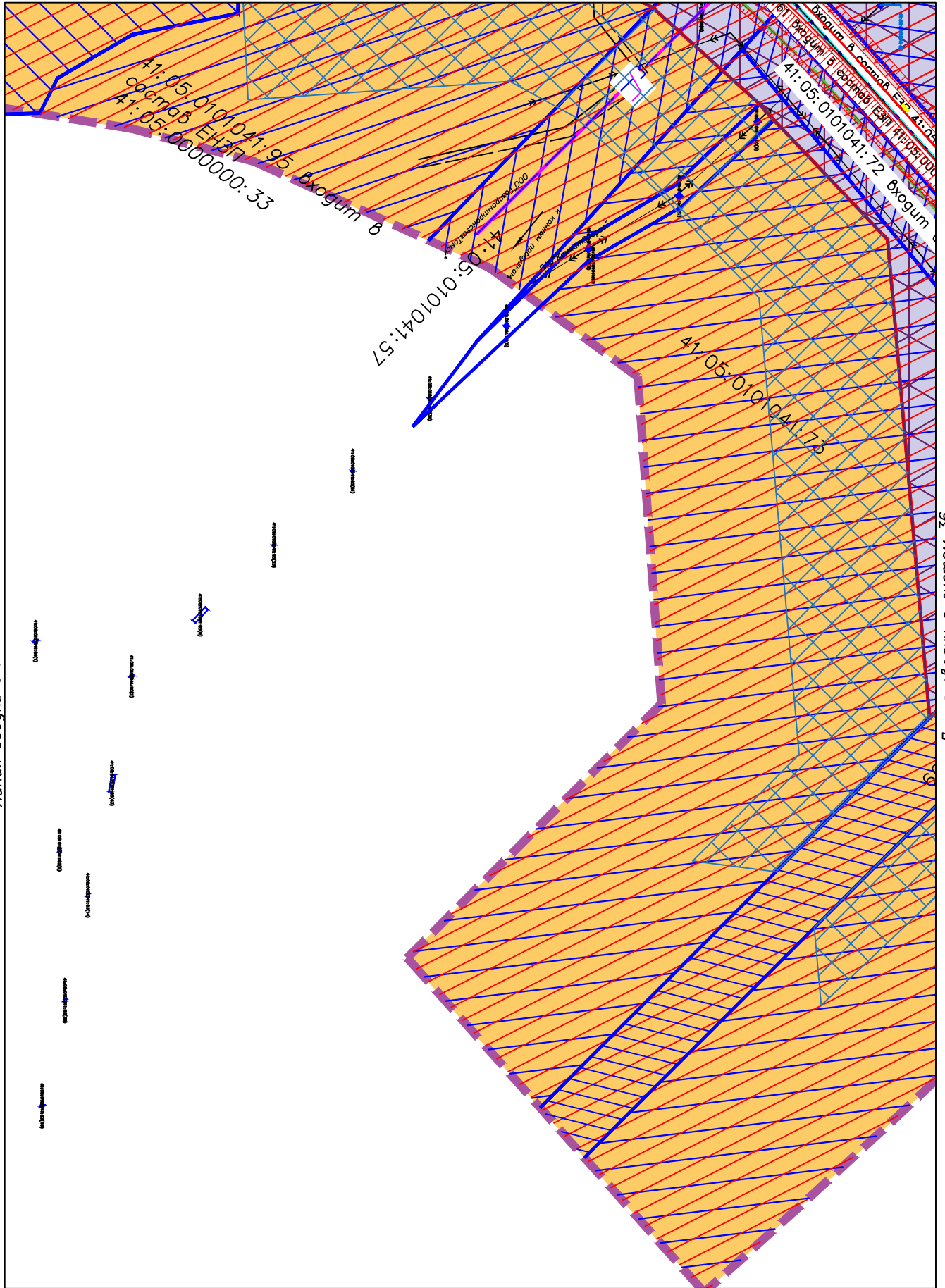
Инв.№ подл.	Подпись и дата	Взам.инв.№

Линия сводки с листом 34

Условные обозначения приведены на листе №1

Камчатский край, Елизовский район

Линия сводки с листом 33



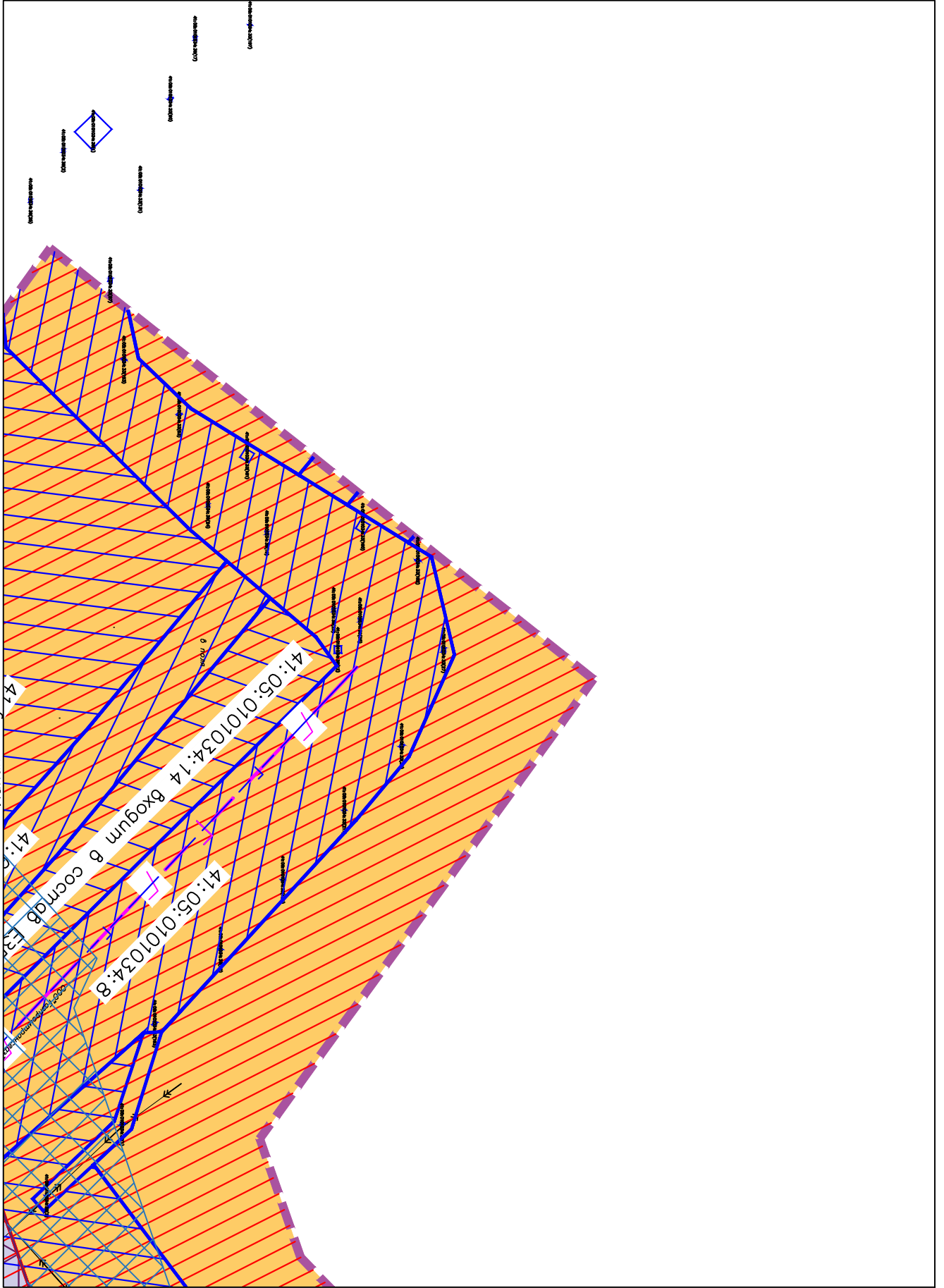
Линия сводки с листом 32

Линия сводки с листом 36

Инв.№ подл.	Подпись и дата	Взам.инв.№

Условные обозначения приведены на листе №1

Камчатский край, Елизовский район



Линия сводки с листом 36

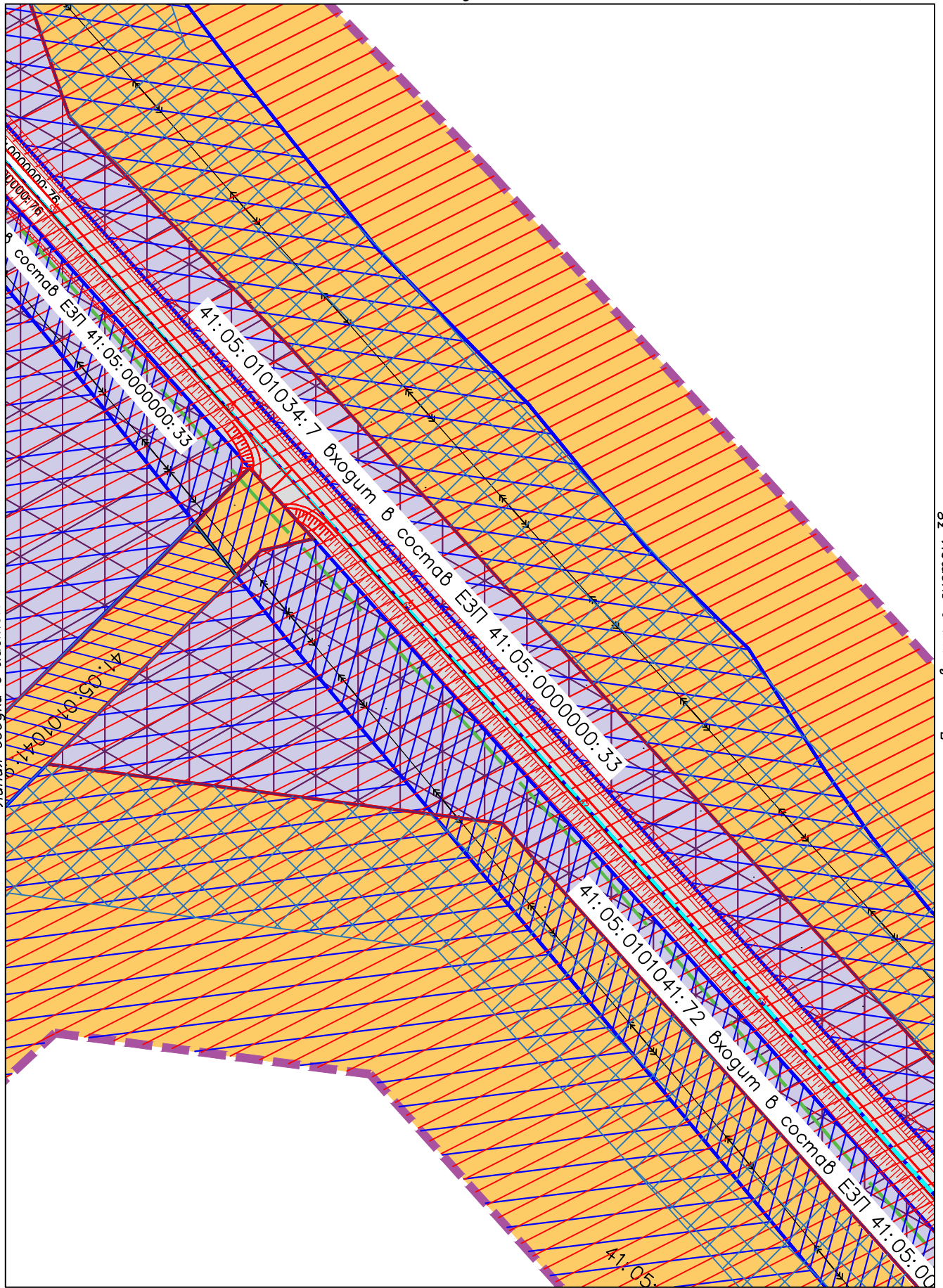
Условные обозначения приведены на листе №1

Инв.№ подл.	Подпись и дата	Взам.инв.№

--	--	--	--	--	--

Камчатский край, Елизовский район

Линия сводки с листом 35



Линия сводки с листом 38

Линия сводки с листом 34


Линия сводки с листом 37

Условные обозначения приведены на листе №1

Инв.№ подл.	Подпись и дата	Взам.инв.№

Камчатский край, Елизовский район

Линия сводки с листом 36




Линия сводки с листом 39

Инв.№ подл.	Подпись и дата	Взам.инв.№

Условные обозначения приведены на листе №1

← Камчатский край, Елизовский район →



Линия сводки с листом 36

Линия сводки с листом 39

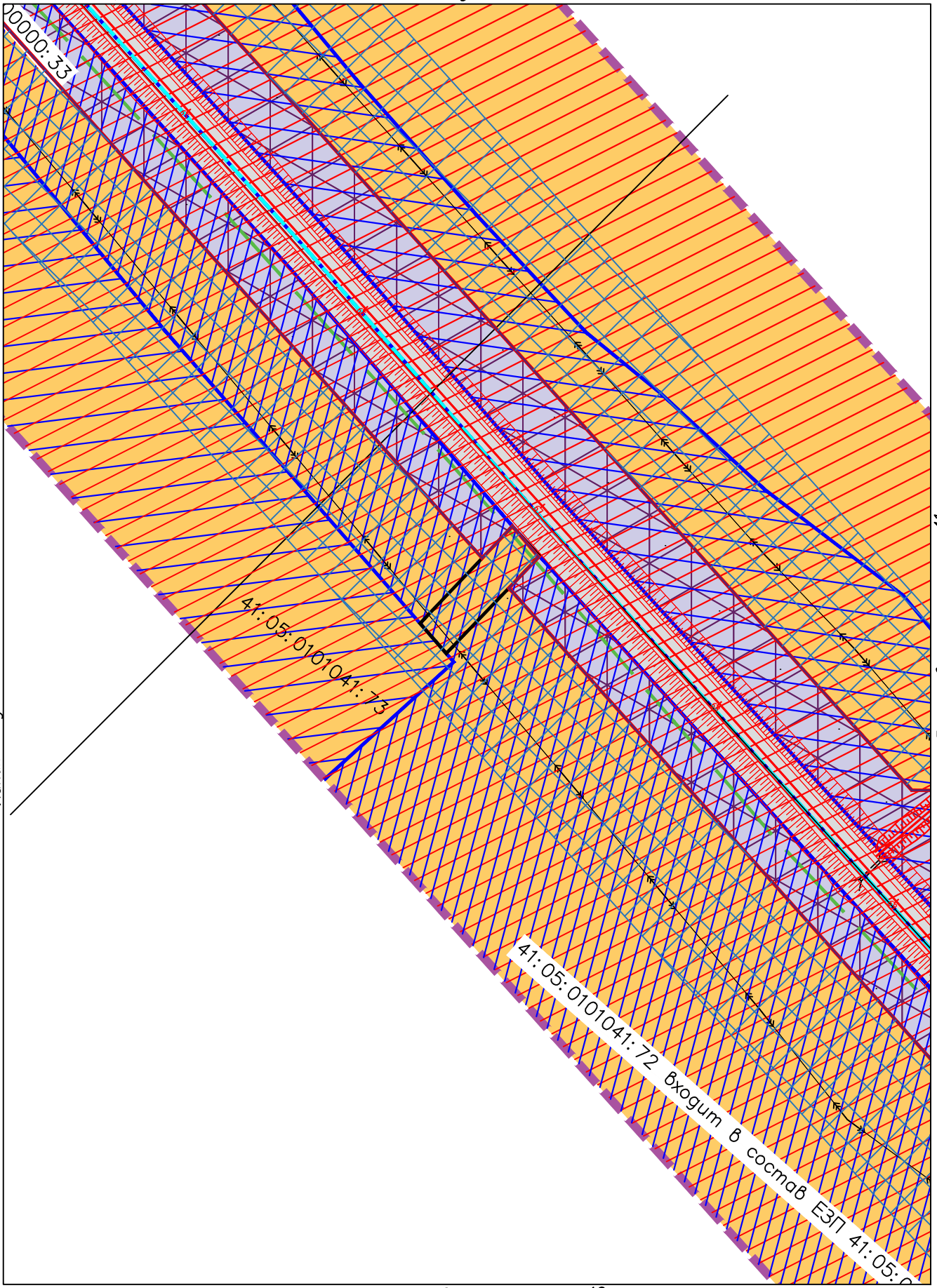
Условные обозначения приведены на листе №1

Инв.№ подл.	Подпись и дата	Взам.инв.№

--	--	--	--	--	--

Камчатский край, Елизовский район

Линия сводки с листом 38




Линия сводки с листом 40

Условные обозначения приведены на листе №1

Инв.№ подл.	Подпись и дата	Взам.инв.№

← Камчатский край, Елизовский район →

Линия сводки с листом 39




Линия сводки с листом 42

Инв.№ подл.	Подпись и дата	Взам.инв.№

--	--	--	--	--	--

Условные обозначения приведены на листе №1

Камчатский край, Елизовский район



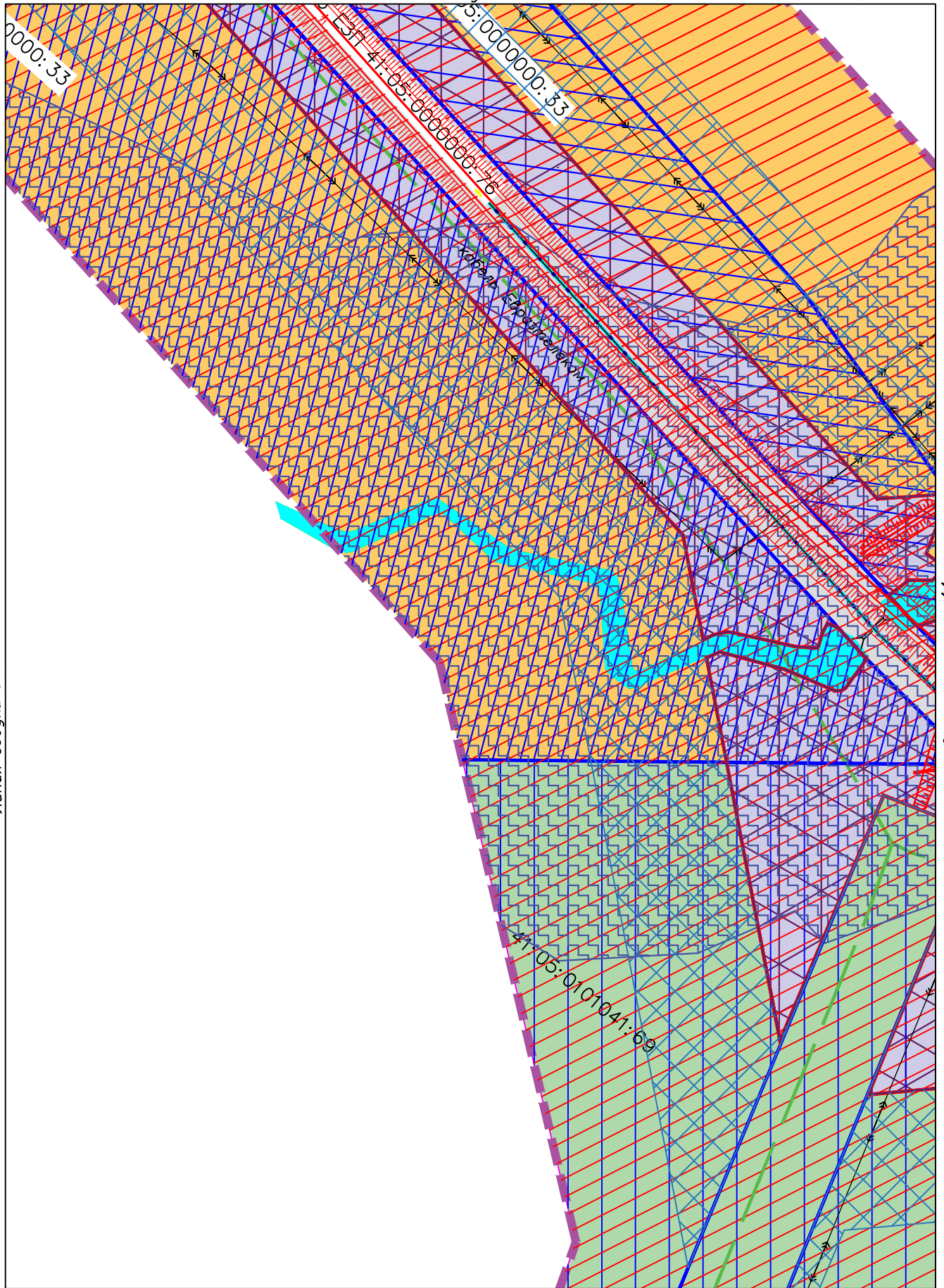
Условные обозначения приведены на листе №1

Инв.№ подл.	Подпись и дата	Взам.инв.№

--	--	--	--	--	--

Камчатский край, Елизовский район

Линия сводки с листом 41



Линия сводки с листом 40

Линия сводки с листом 44

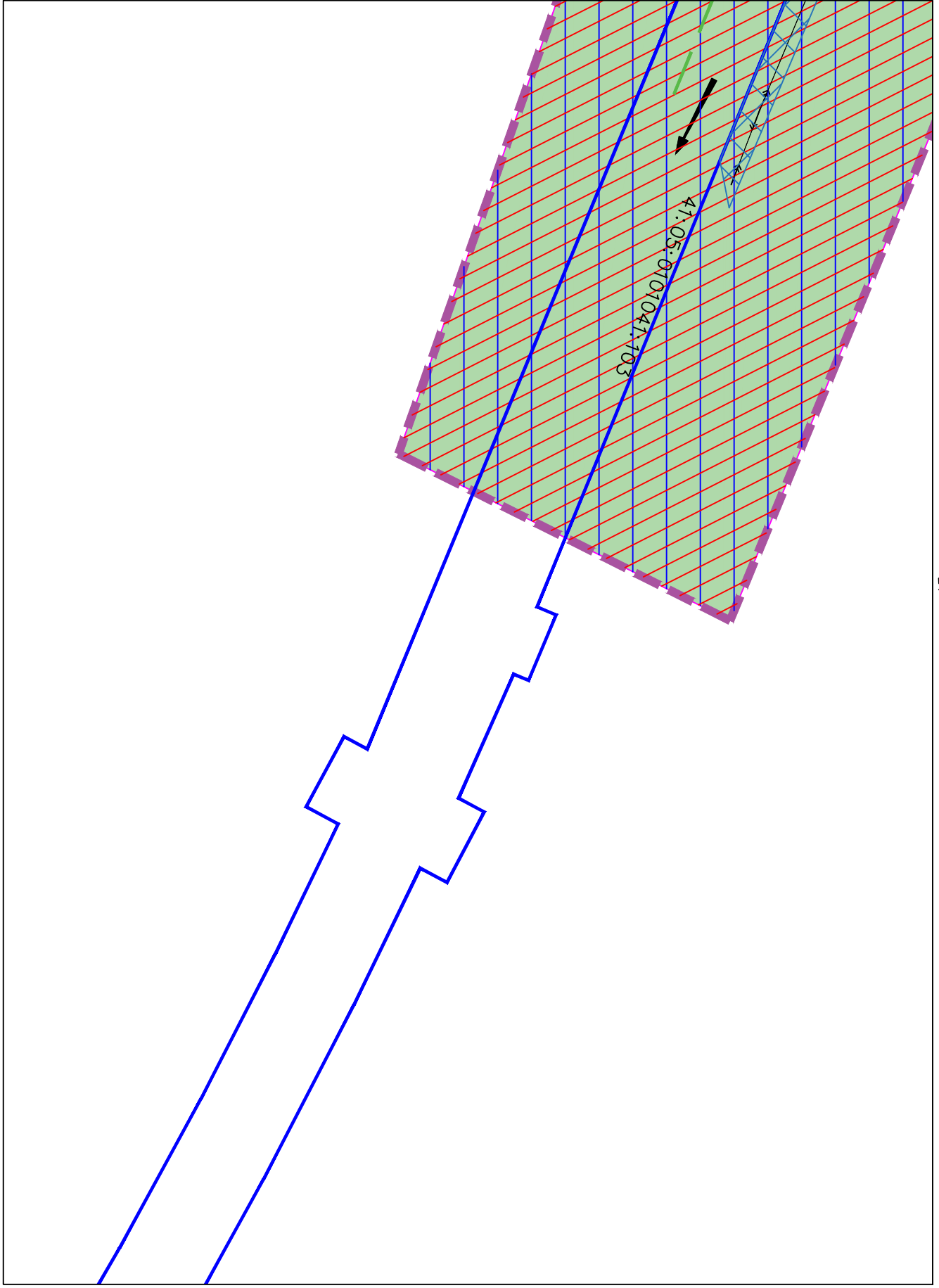
Линия сводки с листом 43

Условные обозначения приведены на листе №1

Инв.№ подл.	Подпись и дата	Взам.инв.№

Камчатский край, Елизовский район

Линия сводки с листом 42

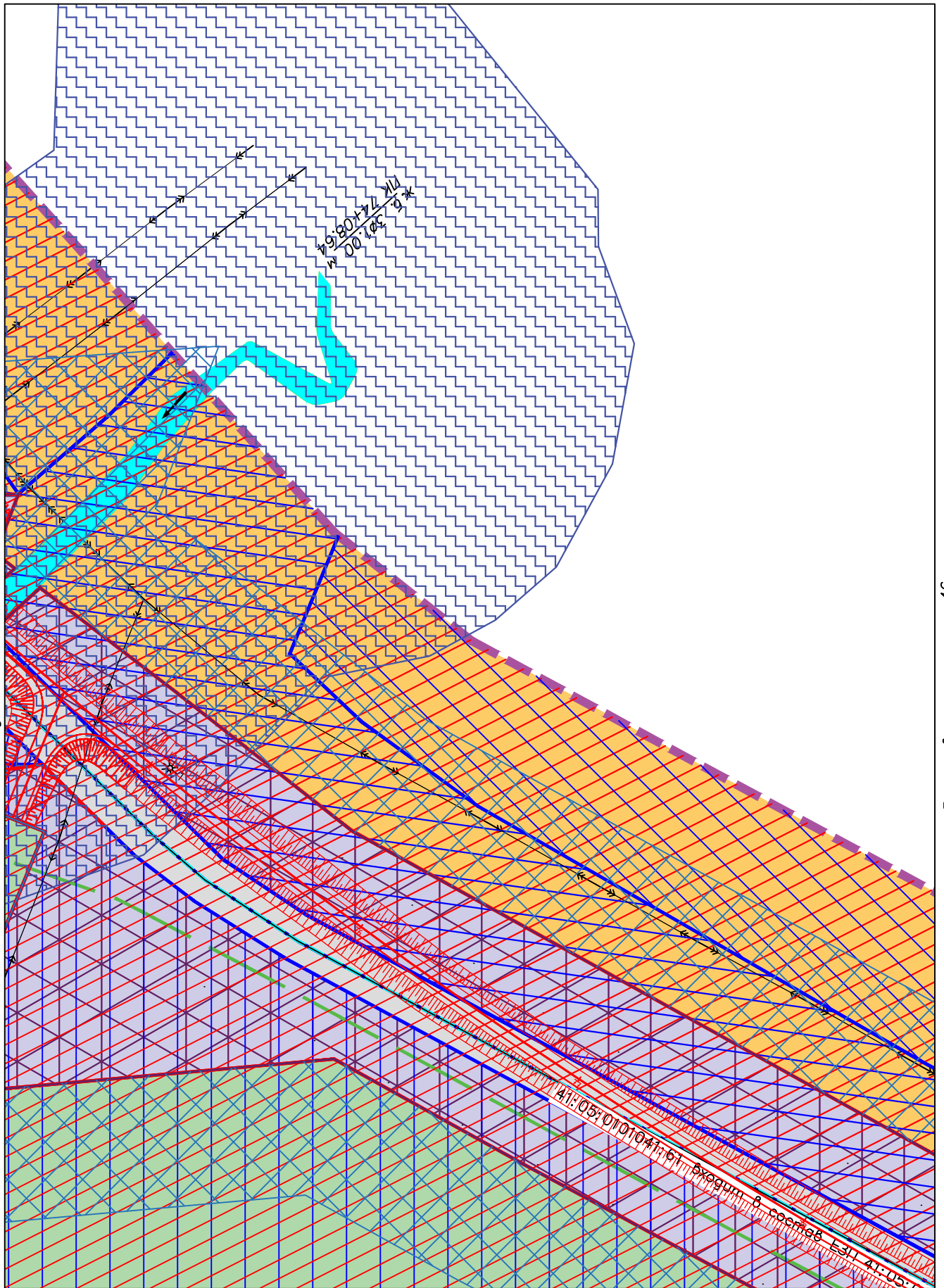


Линия сводки с листом 45

Инв.№ подл.	Подпись и дата	Взам.инв.№

Условные обозначения приведены на листе №1

Камчатский край, Елизовский район



Линия сводки с листом 42

Линия сводки с листом 46

Линия сводки с листом 45


Условные обозначения приведены на листе №1

Инв.№ подл.	Подпись и дата	Взам.инв.№

--	--	--	--	--	--

Камчатский край, Елизовский район

Линия сводки с листом 44



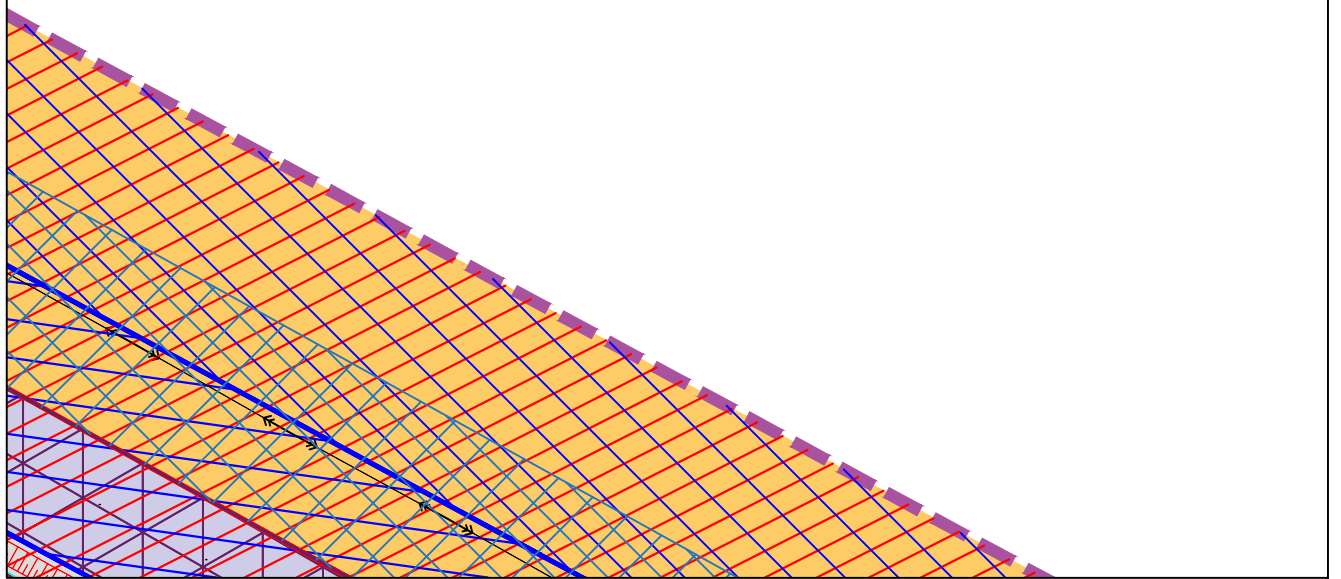
Линия сводки с листом 43

Линия сводки с листом 47

Инв.№ подл.	Подпись и дата	Взам.инв.№

Условные обозначения приведены на листе №1

Линия сводки с листом 44



Линия сводки с листом 47

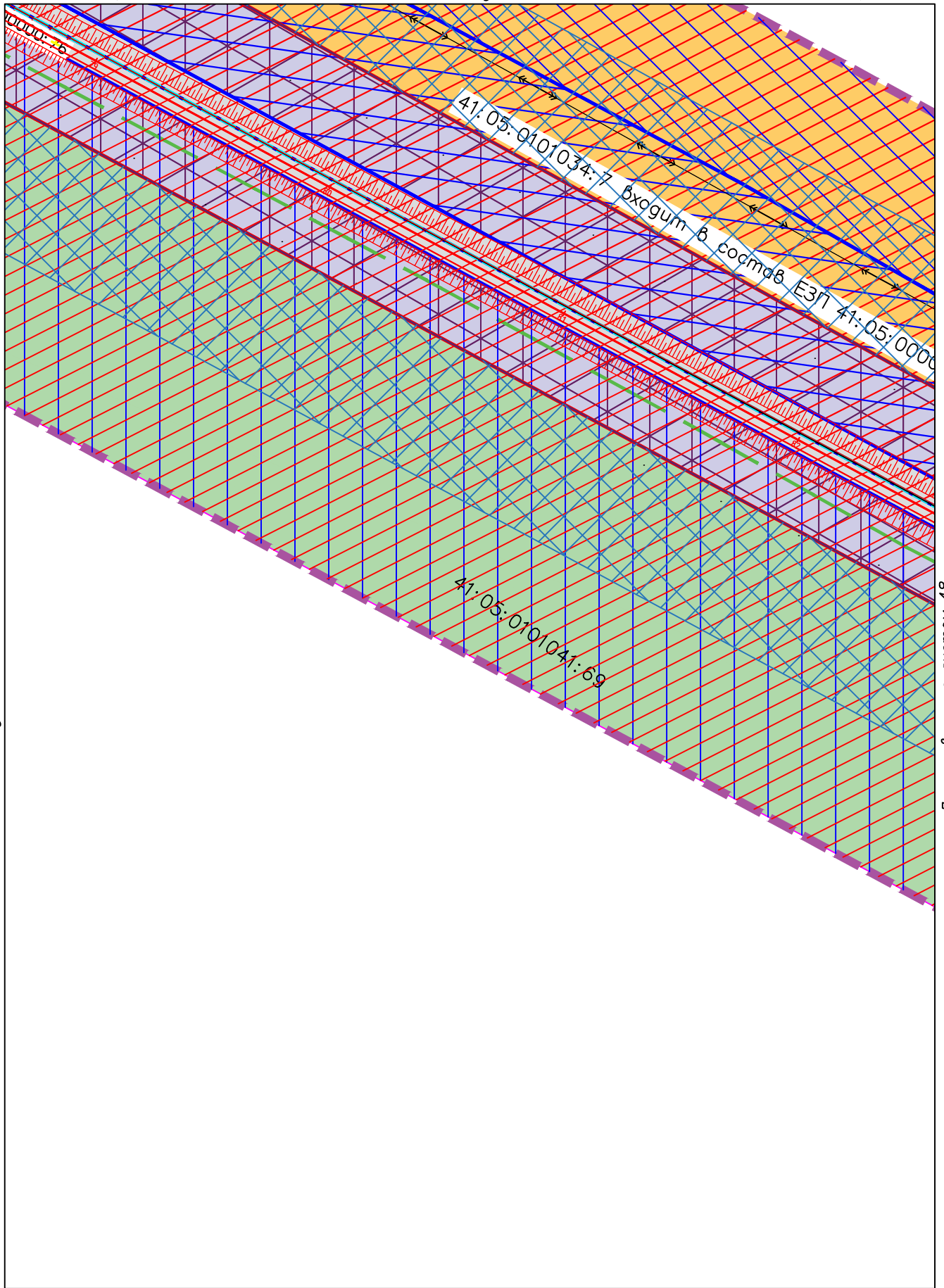
Условные обозначения приведены на листе №1

Инв.№ подл.	Подпись и дата	Взам.инв.№

--	--	--	--	--	--	--	--	--	--

Камчатский край, Елизовский район

Линия сводки с листом 46



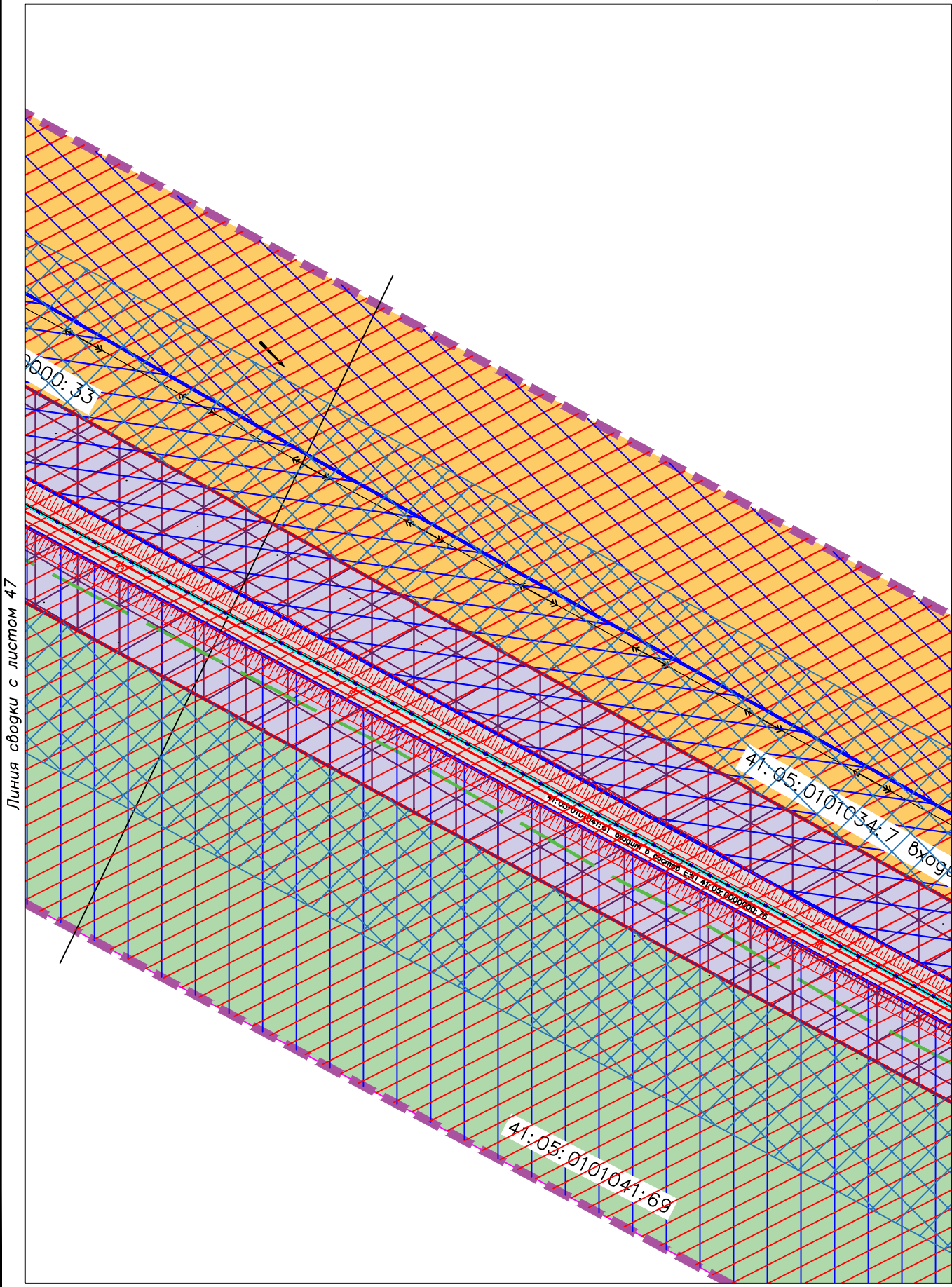
Линия сводки с листом 45

Линия сводки с листом 48

Инв.№ подл.	Подпись и дата	Взам.инв.№

Условные обозначения приведены на листе №1

Камчатский край, Елизовский район




Инв.№ подл.	Подпись и дата	Взам. инв.№

Линия сводки с листом 49
Условные обозначения приведены на листе №1

Камчатский край, Елизовский район

Линия сводки с листом 48



Линия сводки с листом 51


Инв.№ подл.	Подпись и дата	Взам.инв.№

Условные обозначения приведены на листе №1

Камчатский край, Елизовский район

Линия сводки с листом 48

Линия сводки с листом 52



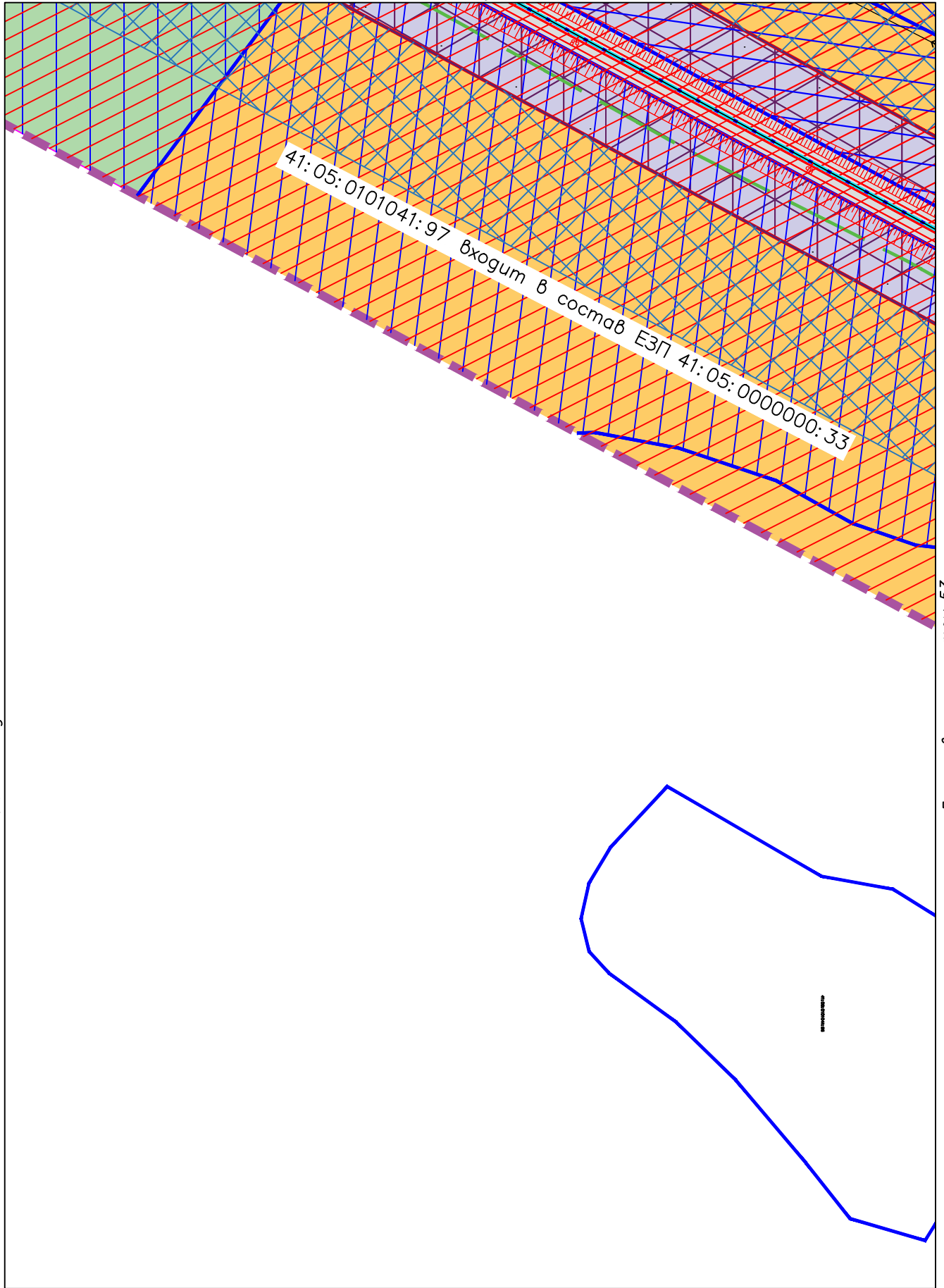
Линия сводки с листом 51

Условные обозначения приведены на листе №1

Инв.№ подл.	Подпись и дата	Взам.инв.№

Камчатский край, Елизовский район

Линия сводки с листом 50



Линия сводки с листом 49

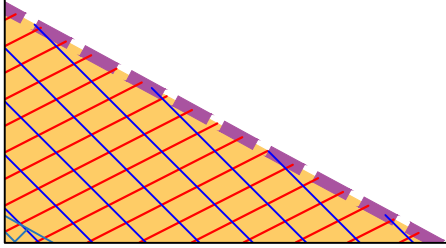
Линия сводки с листом 53

Инв.№ подл.	Подпись и дата	Взам.инв.№

Условные обозначения приведены на листе №1

← Камчатский край, Елизовский район →

Линия сводки с листом 50



Линия сводки с листом 53

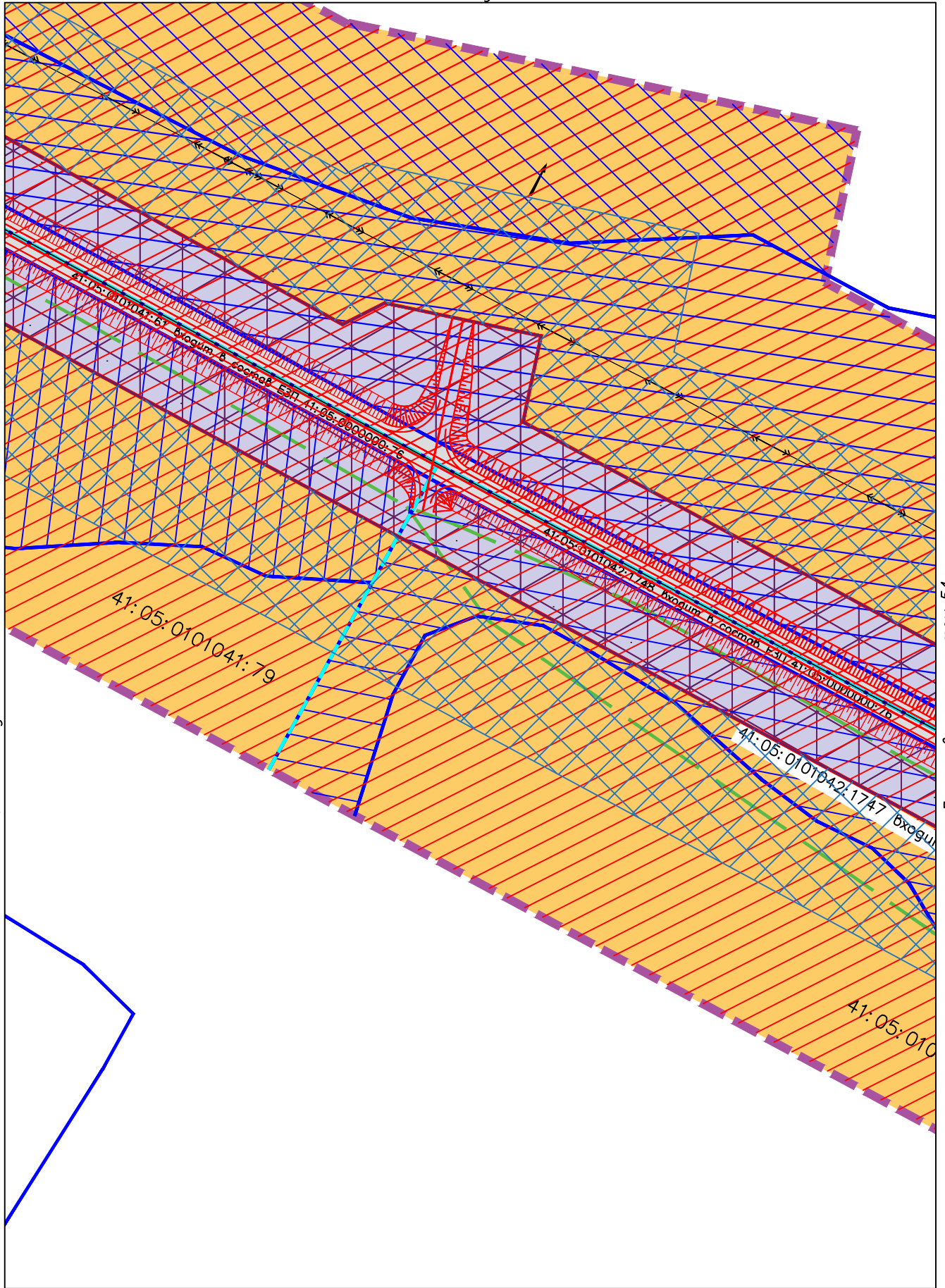
Условные обозначения приведены на листе №1

Инв.№ подл.	Подпись и дата	Взам.инв.№

--	--	--	--	--	--

Камчатский край, Елизовский район

Линия сводки с листом 52



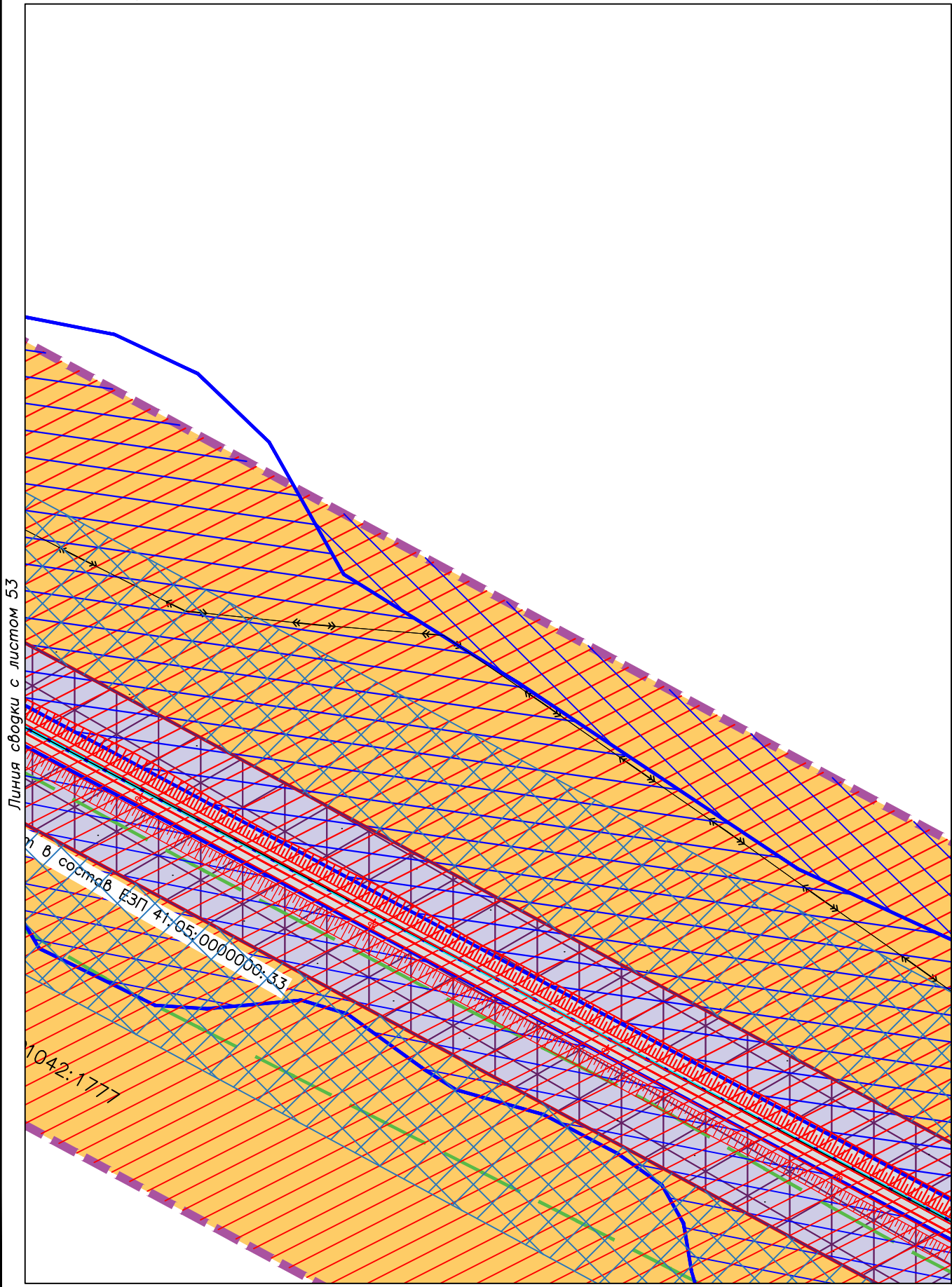
Линия сводки с листом 51

Линия сводки с листом 54

Инв.№ подл.	Подпись и дата	Взам.инв.№

Условные обозначения приведены на листе №1

Камчатский край, Елизовский район



Линия сводки с листом 53

Линия сводки с листом 56

Линия сводки с листом 55


Условные обозначения приведены на листе №1

Инв.№ подл.	Подпись и дата	Взам.инв.№

--	--	--	--	--	--

Камчатский край, Елизовский район

Линия сводки с листом 54



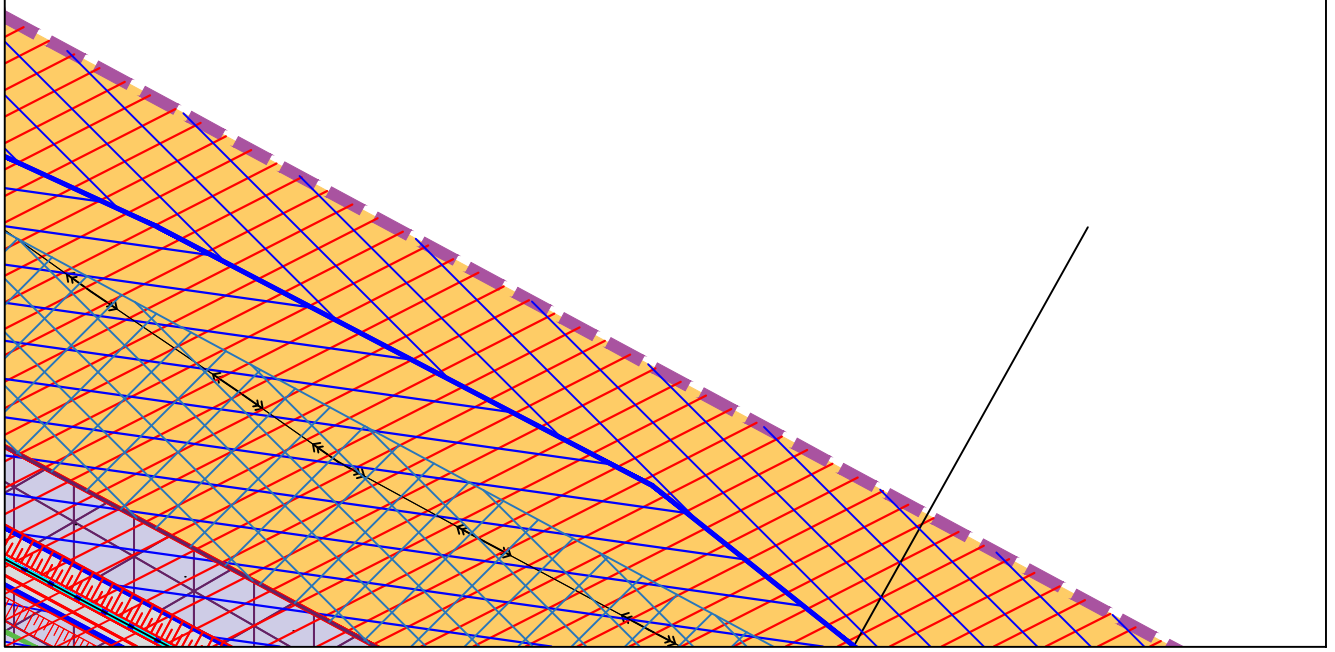
Линия сводки с листом 57

Инв.№ подл.	Подпись и дата	Взам.инв.№

Условные обозначения приведены на листе №1

Камчатский край, Елизовский район

Линия сводки с листом 54



Линия сводки с листом 57

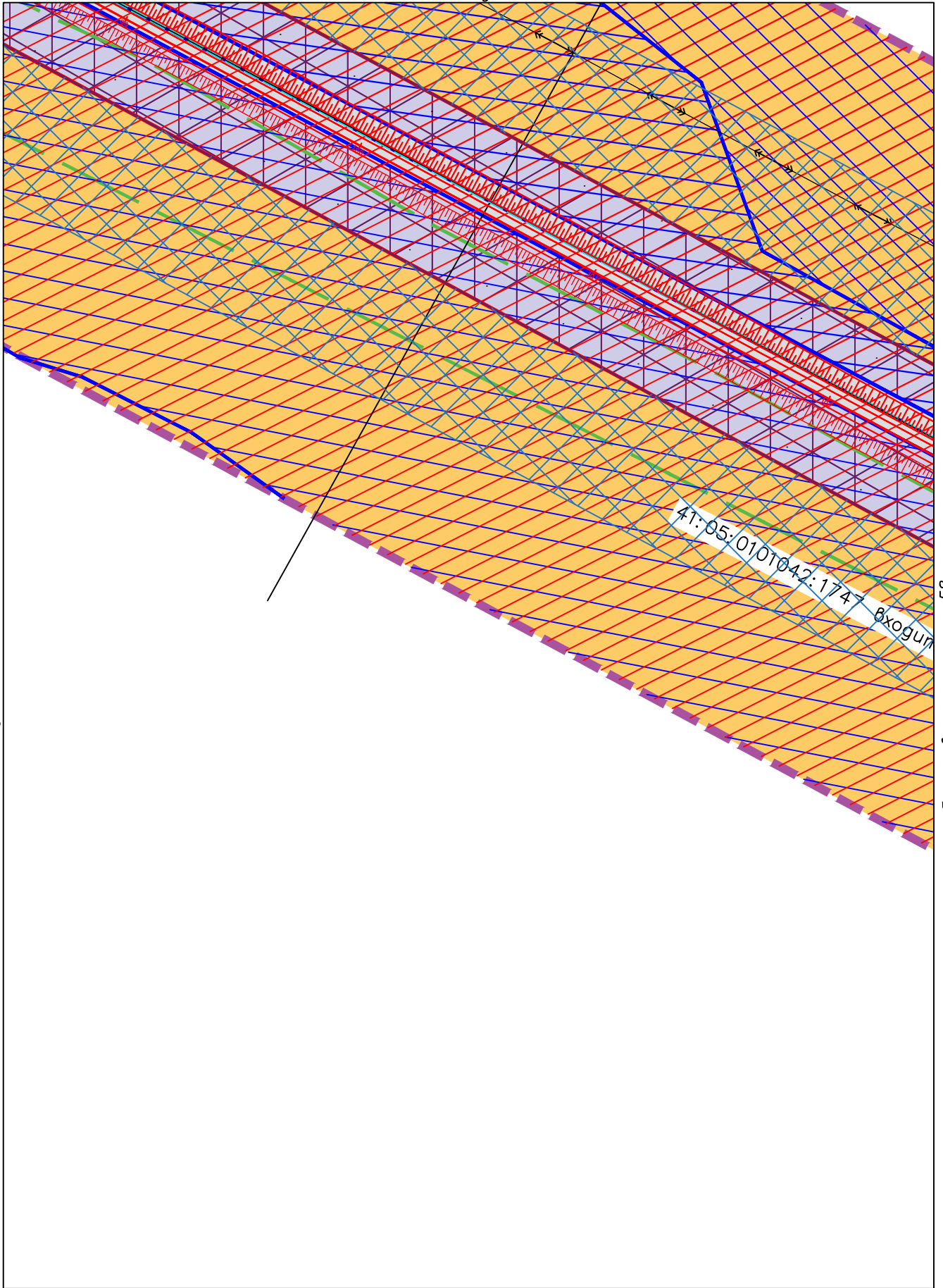
Условные обозначения приведены на листе №1

Инв.№ подл.	Подпись и дата	Взам.инв.№

--	--	--	--	--	--

Камчатский край, Елизовский район

Линия сводки с листом 56



Линия сводки с листом 55

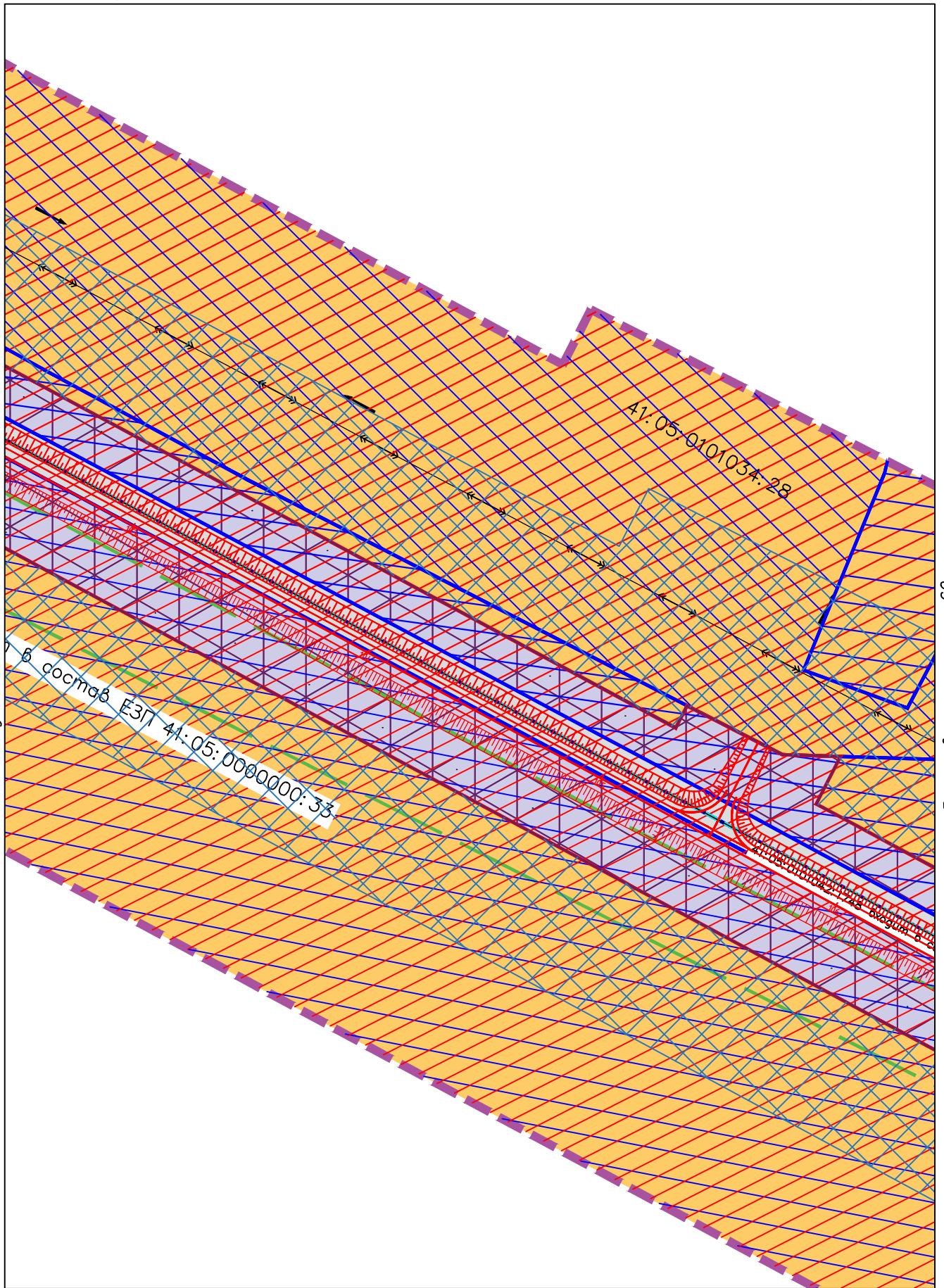
Линия сводки с листом 58

41:05:0101042:1747
входит

Инв.№ подл.	Подпись и дата	Взам.инв.№

Условные обозначения приведены на листе №1


Камчатский край, Елизовский район



Инв.№ подл.	Подпись и дата	Взам. инв.№

Камчатский край, Елизовский район

Линия сводки с листом 58



Линия сводки с листом 61

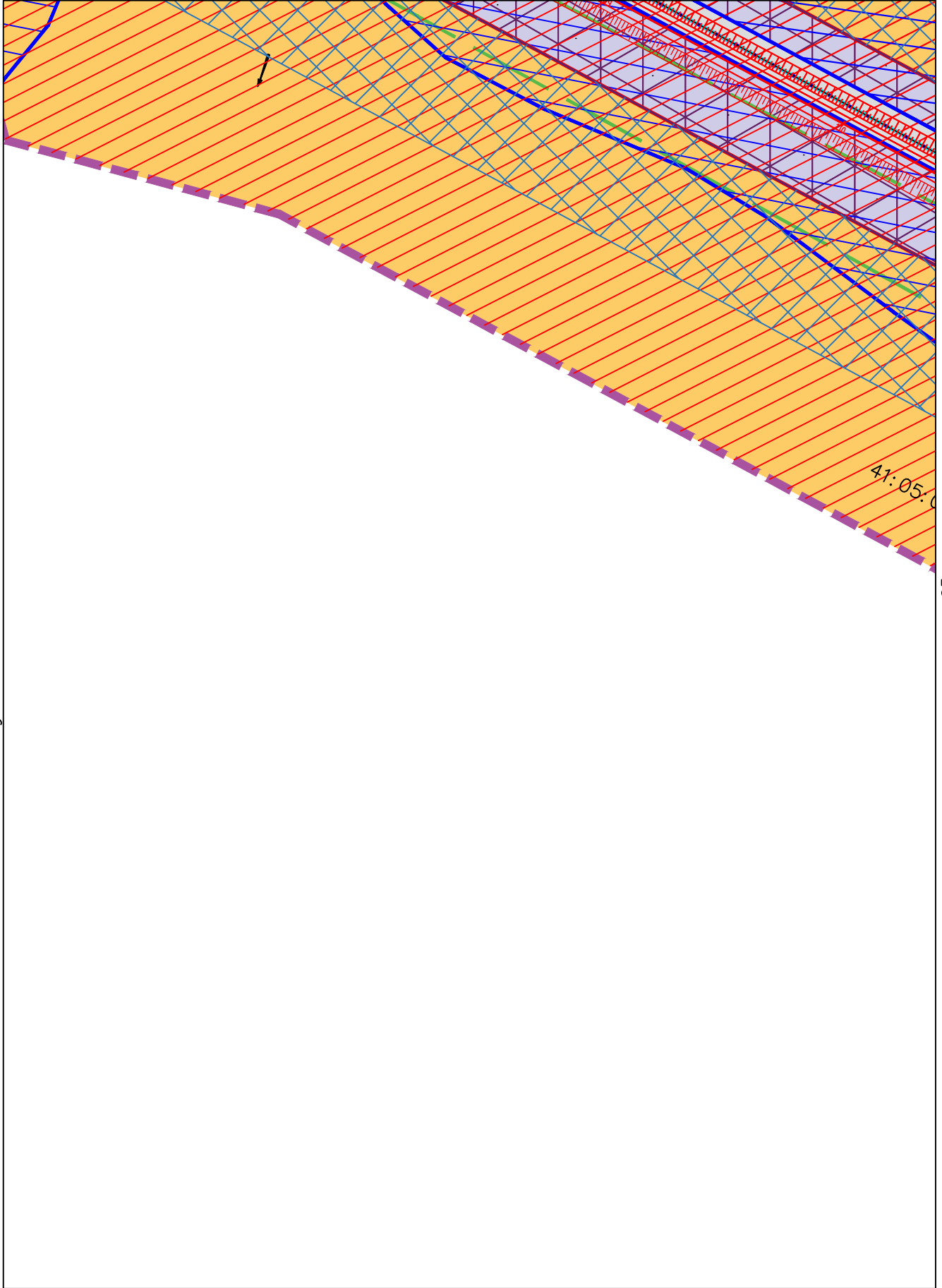
Инв.№ подл.	Подпись и дата	Взам.инв.№

Условные обозначения приведены на листе №1

--	--	--	--	--	--

Камчатский край, Елизовский район

Линия сводки с листом 60



Линия сводки с листом 59

Линия сводки с листом 63

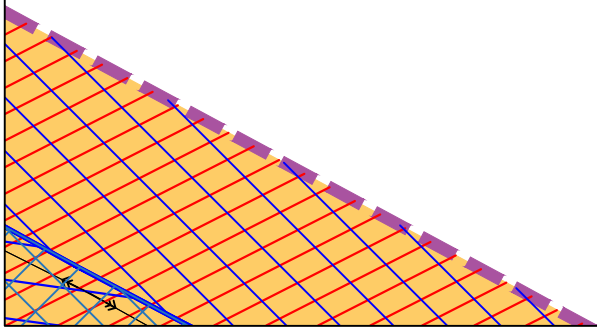
41:05:0

Инв.№ подл.	Подпись и дата	Взам.инв.№

Условные обозначения приведены на листе №1

← Камчатский край, Елизовский район →

Линия сводки с листом 60



Линия сводки с листом 63


Условные обозначения приведены на листе №1

Инв.№ подл.	Подпись и дата	Взам.инв.№

--	--	--	--	--	--

Камчатский край, Елизовский район

Линия сводки с листом 62




Линия сводки с листом 61

Линия сводки с листом 64

Инв.№ подл.	Подпись и дата	Взам.инв.№

Условные обозначения приведены на листе №1

Камчатский край, Елизовский район



Линия сводки с листом 63

Линия сводки с листом 66


Линия сводки с листом 65

Условные обозначения приведены на листе №1

Инв.№ подл.	Подпись и дата	Взам.инв.№

Камчатский край, Елизовский район

Линия сводки с листом 64



Линия сводки с листом 67

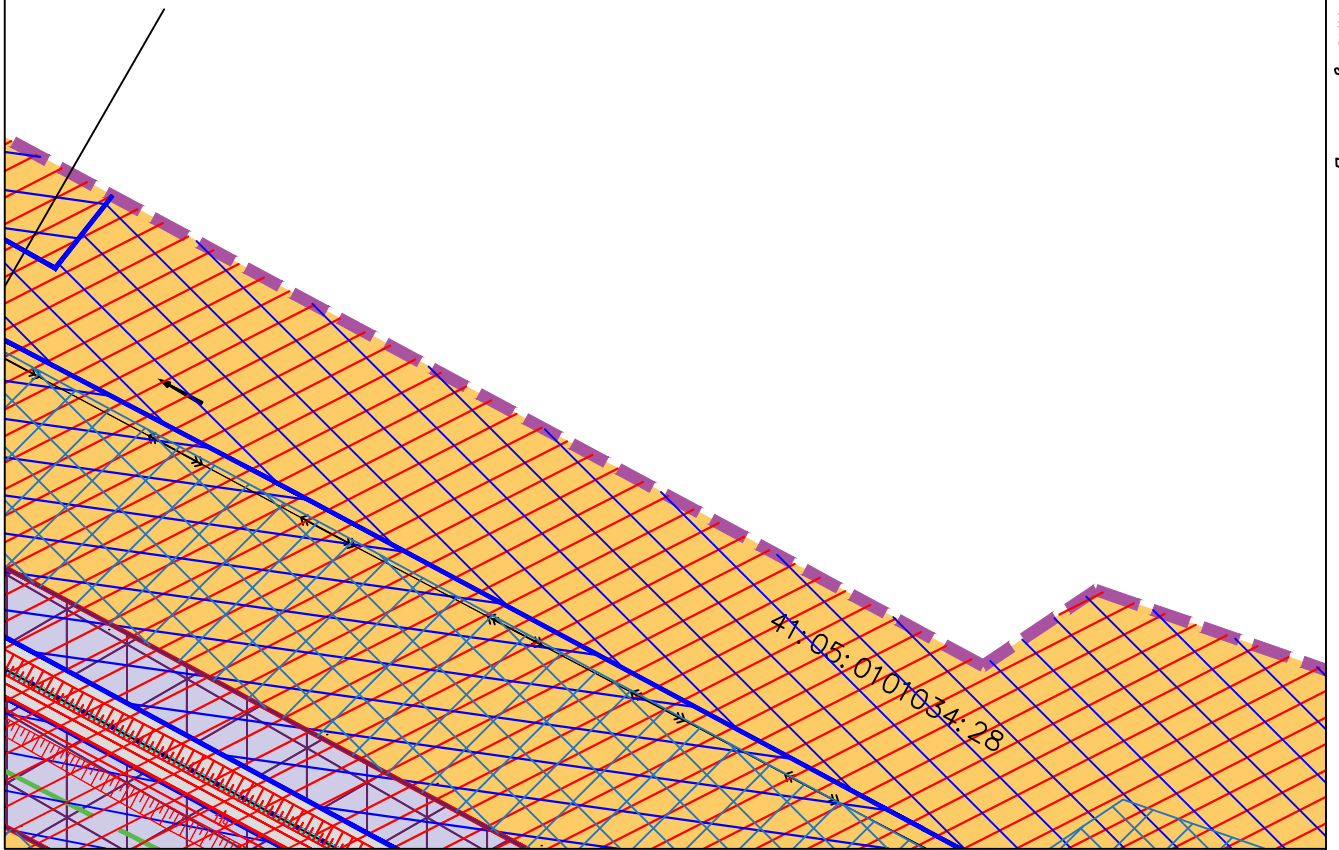
Инв.№ подл.	Подпись и дата	Взам.инв.№

Условные обозначения приведены на листе №1

Камчатский край, Елизовский район

Линия сводки с листом 64

Линия сводки с листом 68



Линия сводки с листом 67

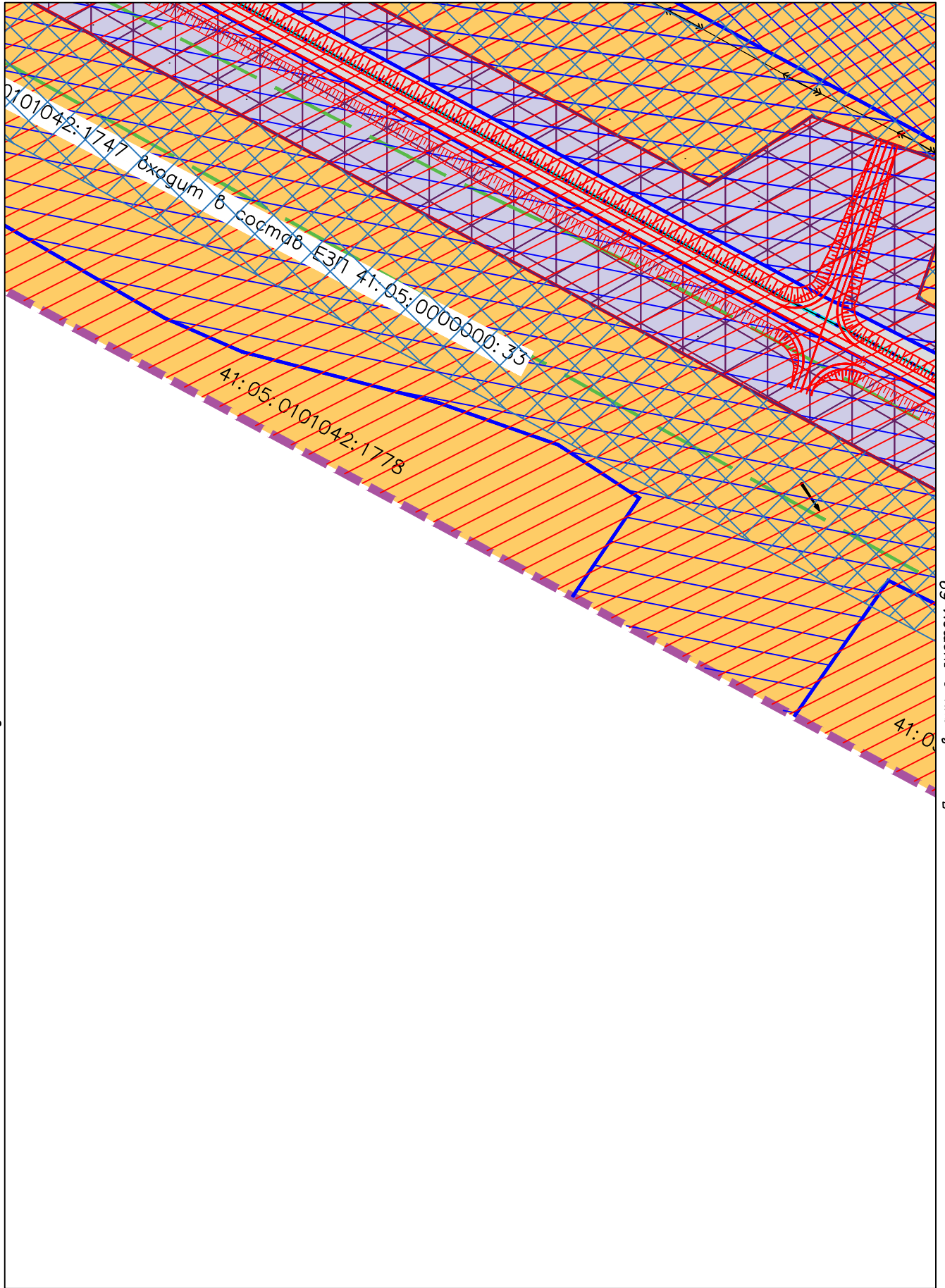
Условные обозначения приведены на листе №1

Инв.№ подл.	Подпись и дата	Взам.инв.№

--	--	--	--	--	--	--	--	--	--

Камчатский край, Елизовский район


Линия сводки с листом 66



Инв.№ подл.	Подпись и дата	Взам.инв.№

Условные обозначения приведены на листе №1

← Камчатский край, Елизовский район →



Линия сводки с листом 66

Линия сводки с листом 69

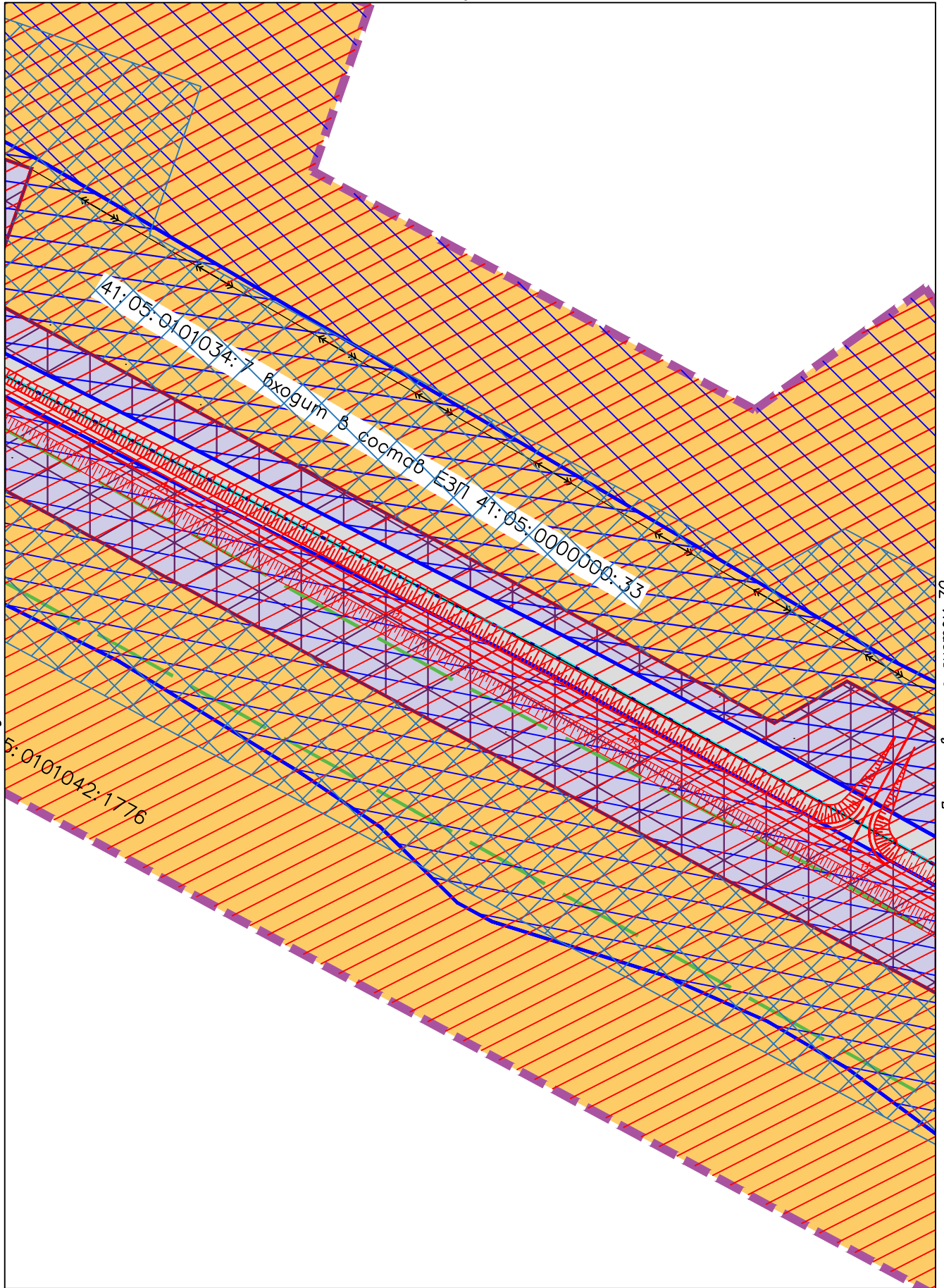
Условные обозначения приведены на листе №1

Инв.№ подл.	Подпись и дата	Взам.инв.№

--	--	--	--	--	--	--

Камчатский край, Елизовский район

Линия сводки с листом 68



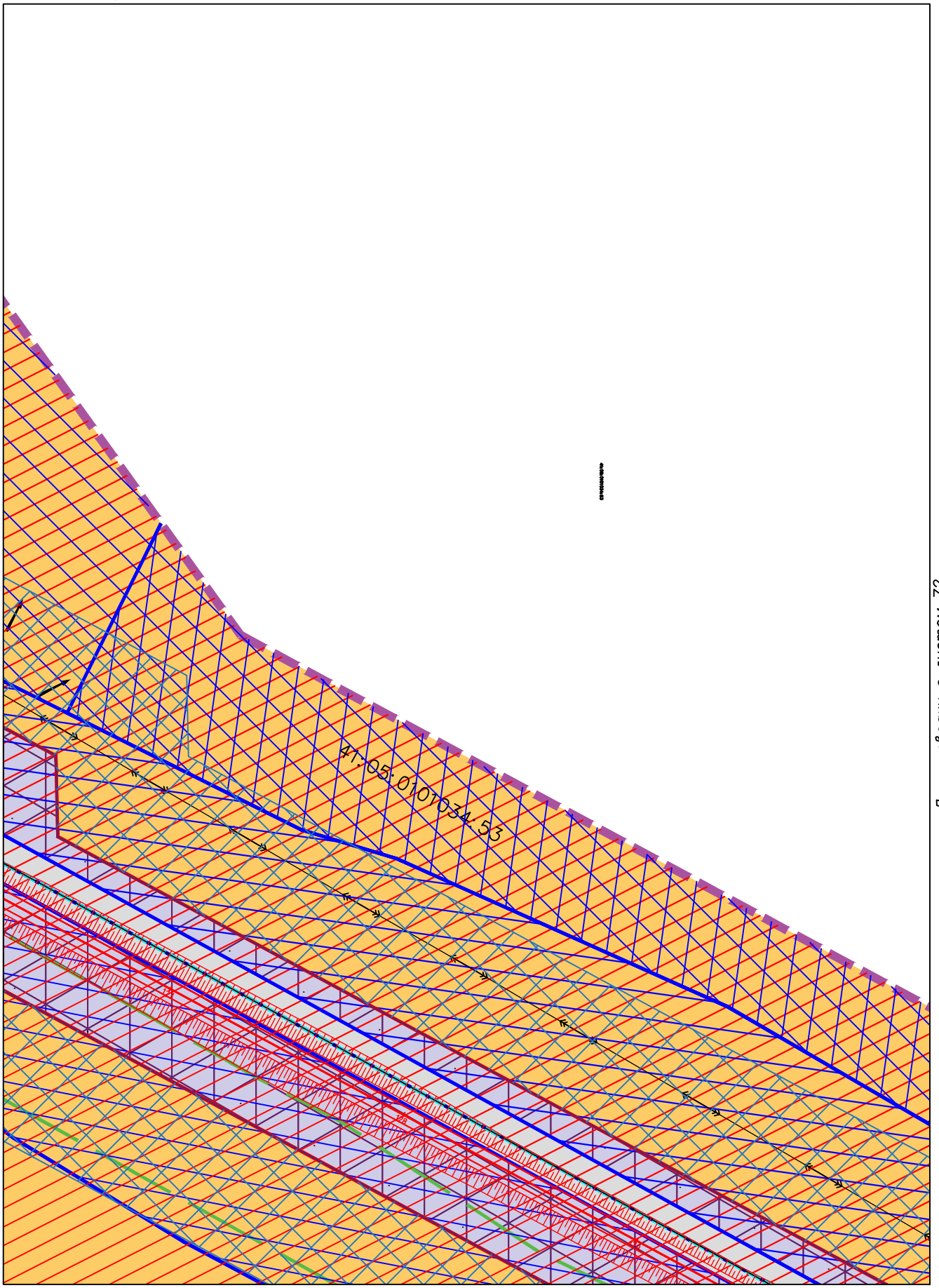
Инв.№ подл.	Подпись и дата	Взам.инв.№

Условные обозначения приведены на листе №1

Камчатский край, Елизовский район

Линия сводки с листом 69

Линия сводки с листом 72



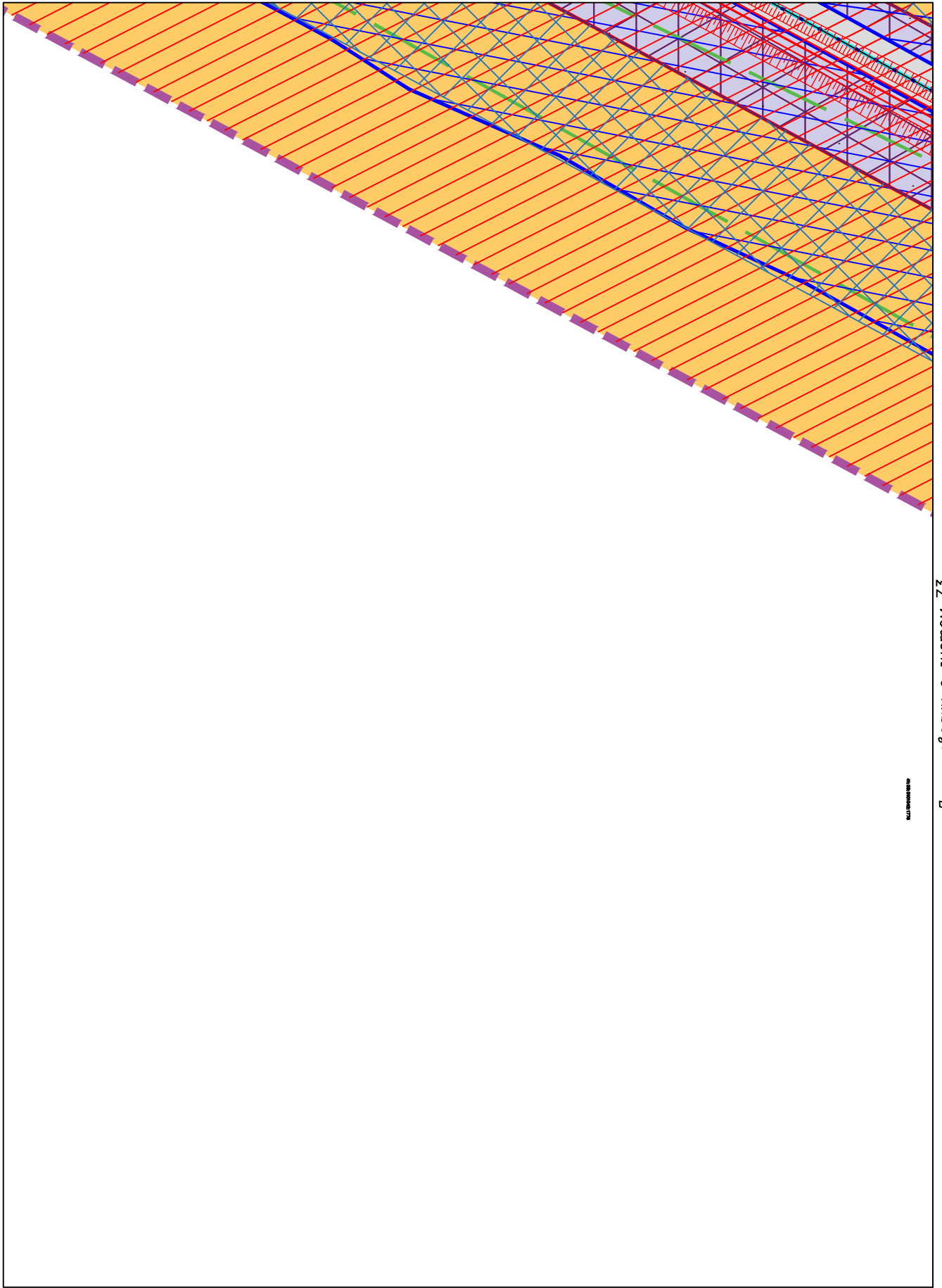
Линия сводки с листом 71

Условные обозначения приведены на листе №1

Инв.№ подл.	Подпись и дата	Взам.инв.№

Камчатский край, Елизовский район

Линия сводки с листом 70



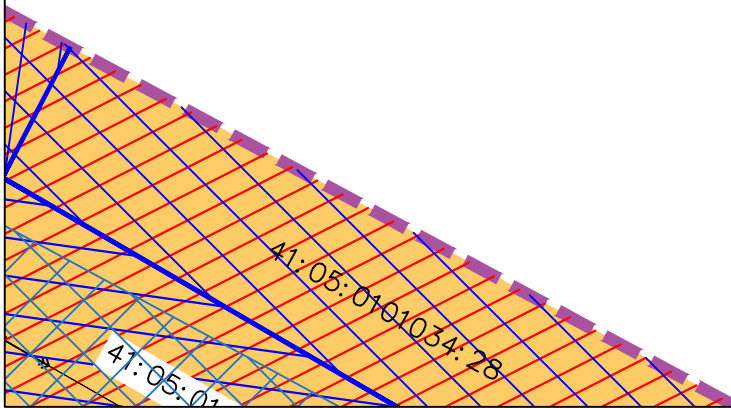
Линия сводки с листом 73

Инв.№ подл.	Подпись и дата	Взам.инв.№

Условные обозначения приведены на листе №1

Камчатский край, Елизовский район

Линия сводки с листом 70



Линия сводки с листом 73

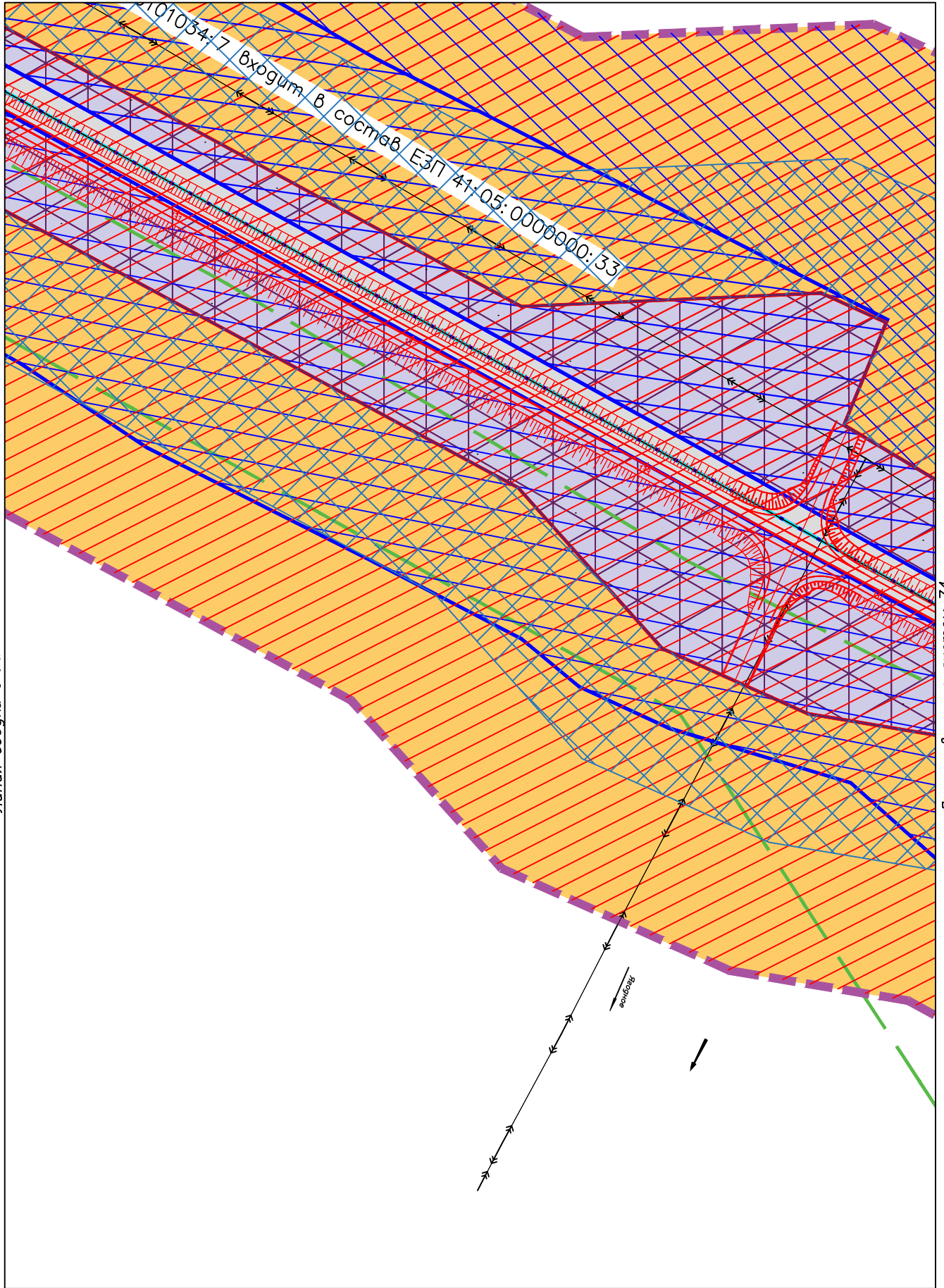
Условные обозначения приведены на листе №1

Инв.№ подл.	Подпись и дата	Взам.инв.№

--	--	--	--	--	--

Камчатский край, Елизовский район

Линия сводки с листом 72



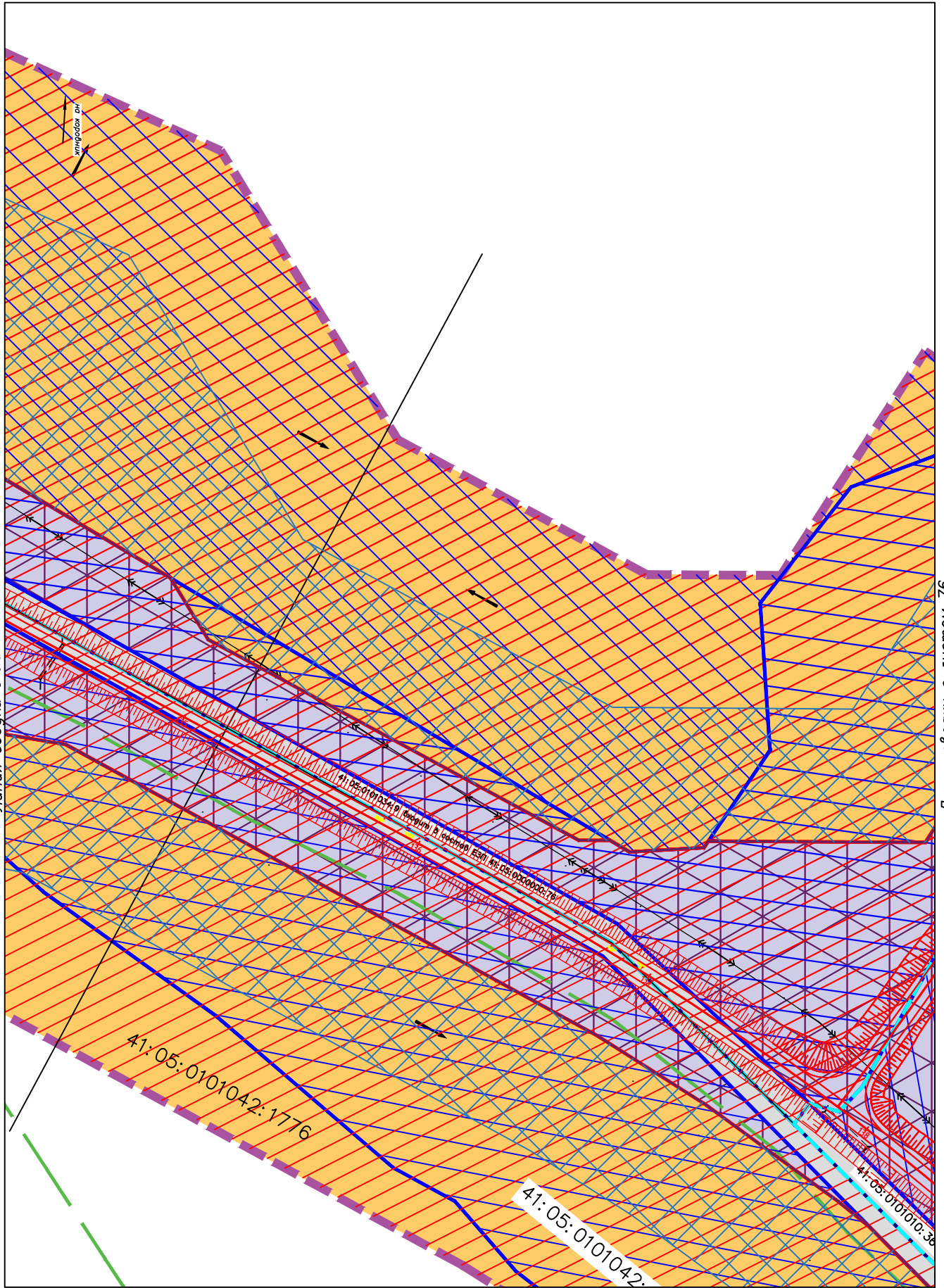
Линия сводки с листом 71

Линия сводки с листом 74

Инв.№ подл.	Подпись и дата	Взам.инв.№

Условные обозначения приведены на листе №1

Камчатский край, Елизовский район



Линия сводки с листом 75


Условные обозначения приведены на листе №1

Инв.№ подл.	Подпись и дата	Взам.инв.№	

--	--	--	--

Камчатский край, Елизовский район

Линия сводки с листом 74

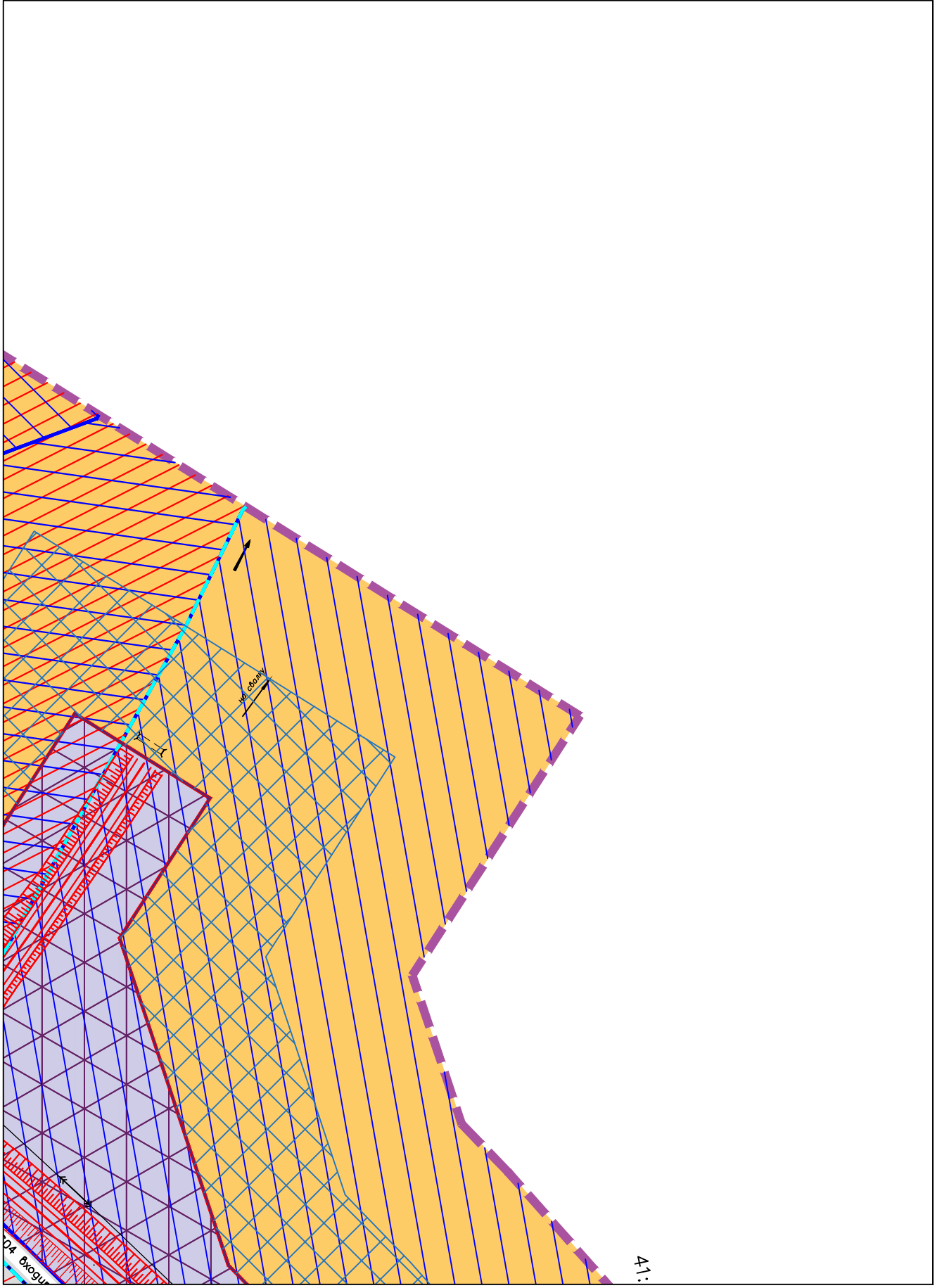


Инв.№ подл.	Подпись и дата	Взам.инв.№

Условные обозначения приведены на листе №1

Камчатский край, Елизовский район

Линия сводки с листом 74



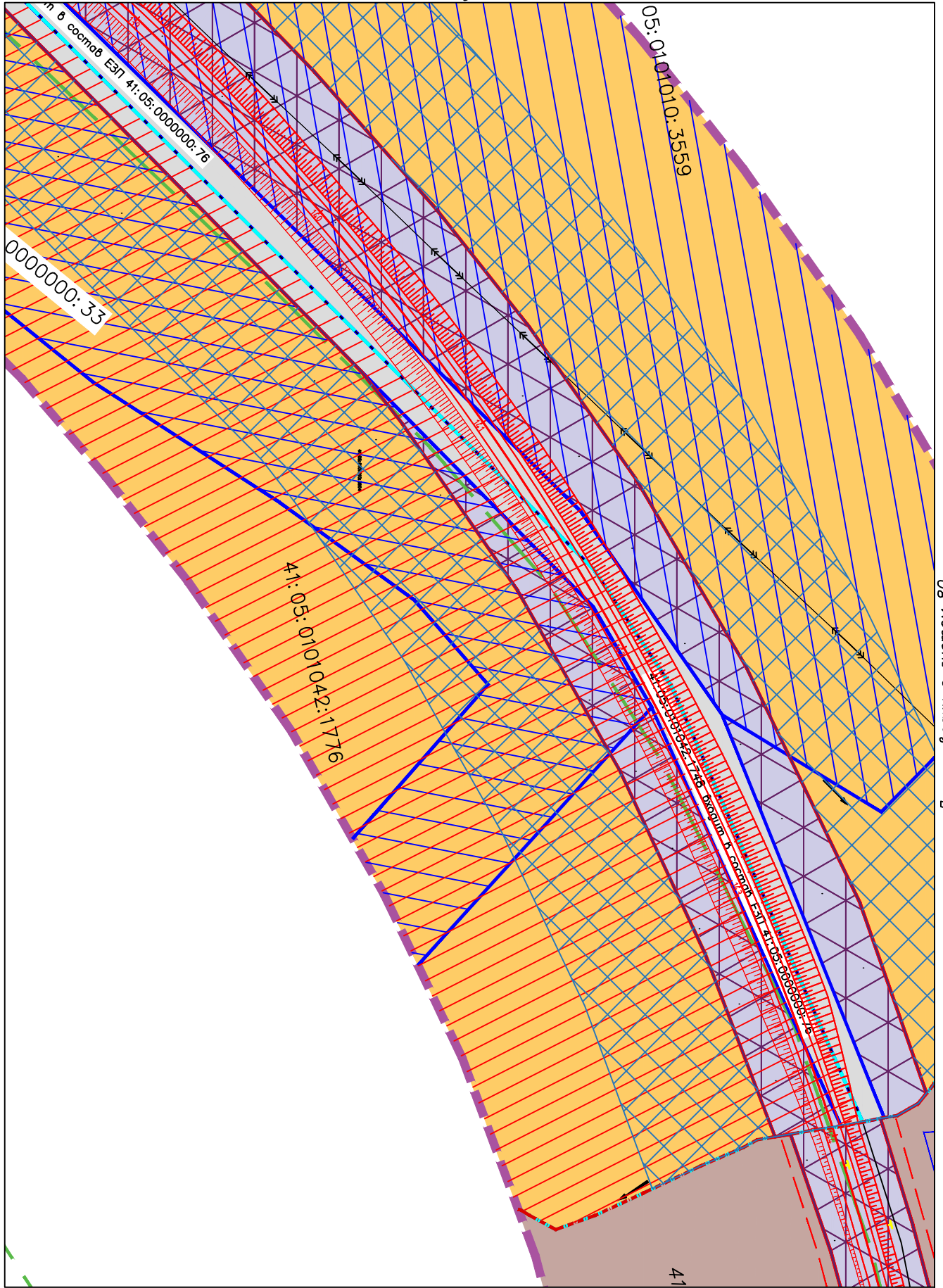
Линия сводки с листом 77

Условные обозначения приведены на листе №1

Инв.№ подл.	Подпись и дата	Взам.инв.№

Камчатский край, Елизовский район

Линия сводки с листом 76



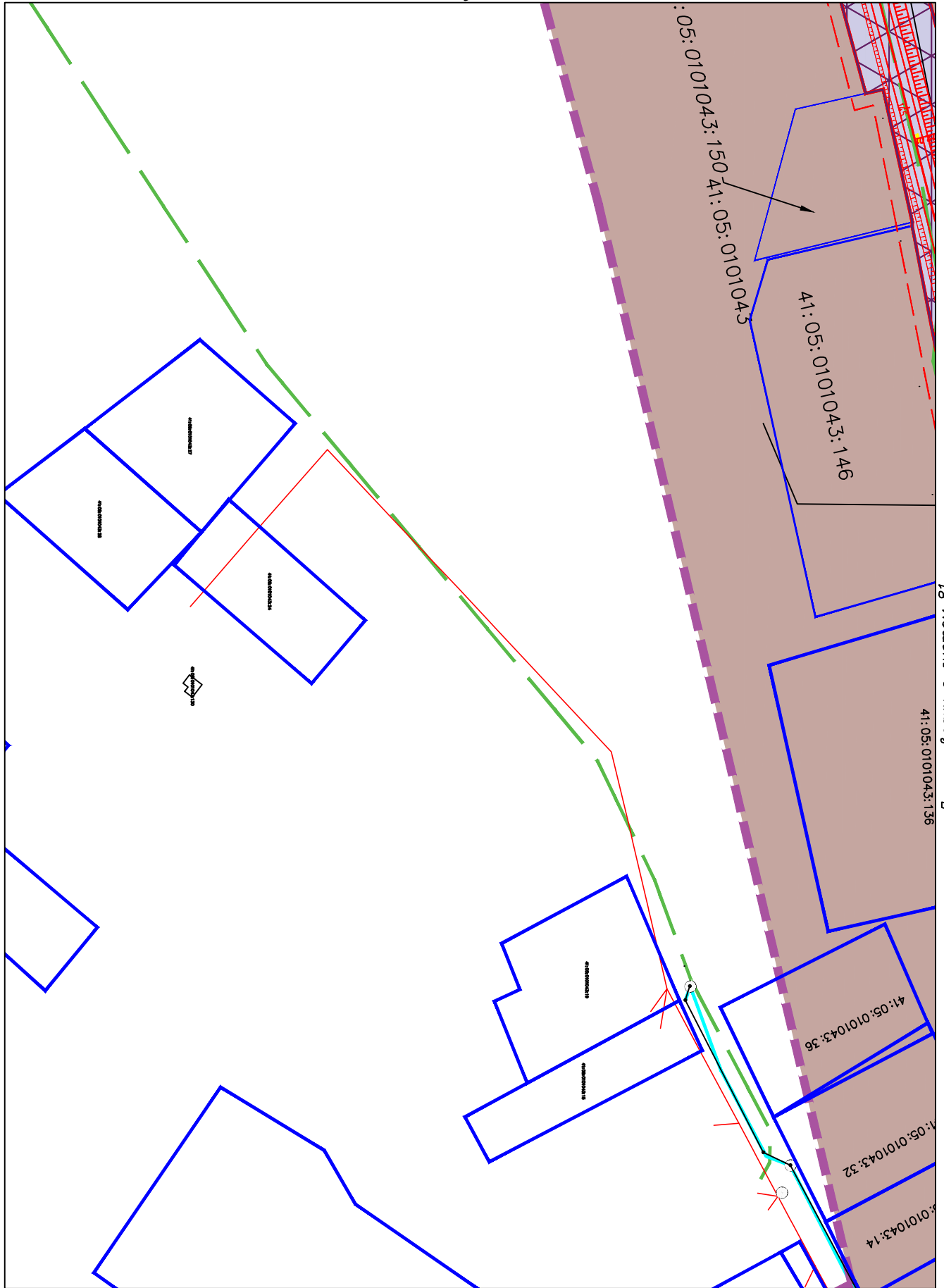
Линия сводки с листом 78

Условные обозначения приведены на листе №1

Инв.№ подл.	Подпись и дата	Взам.инв.№

Камчатский край, Елизовский район

Линия сводки с листом 77



18 метров с лобового являя

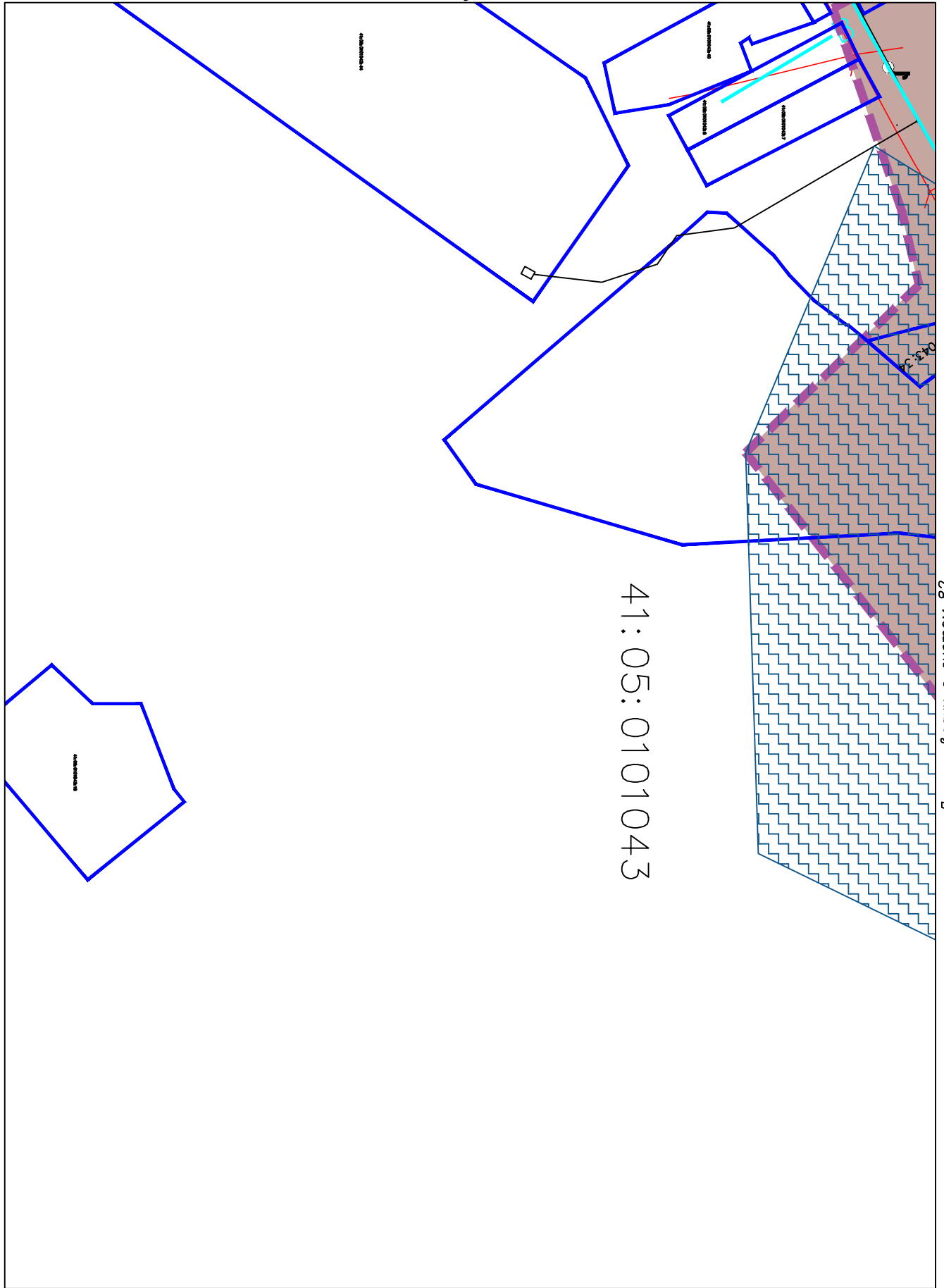
Линия сводки с листом 79

Условные обозначения приведены на листе №1

Инд.№ подл.	Подпись и дата	Взам.инв.№

Камчатский край, Елизовский район

Линия сводки с листом 78



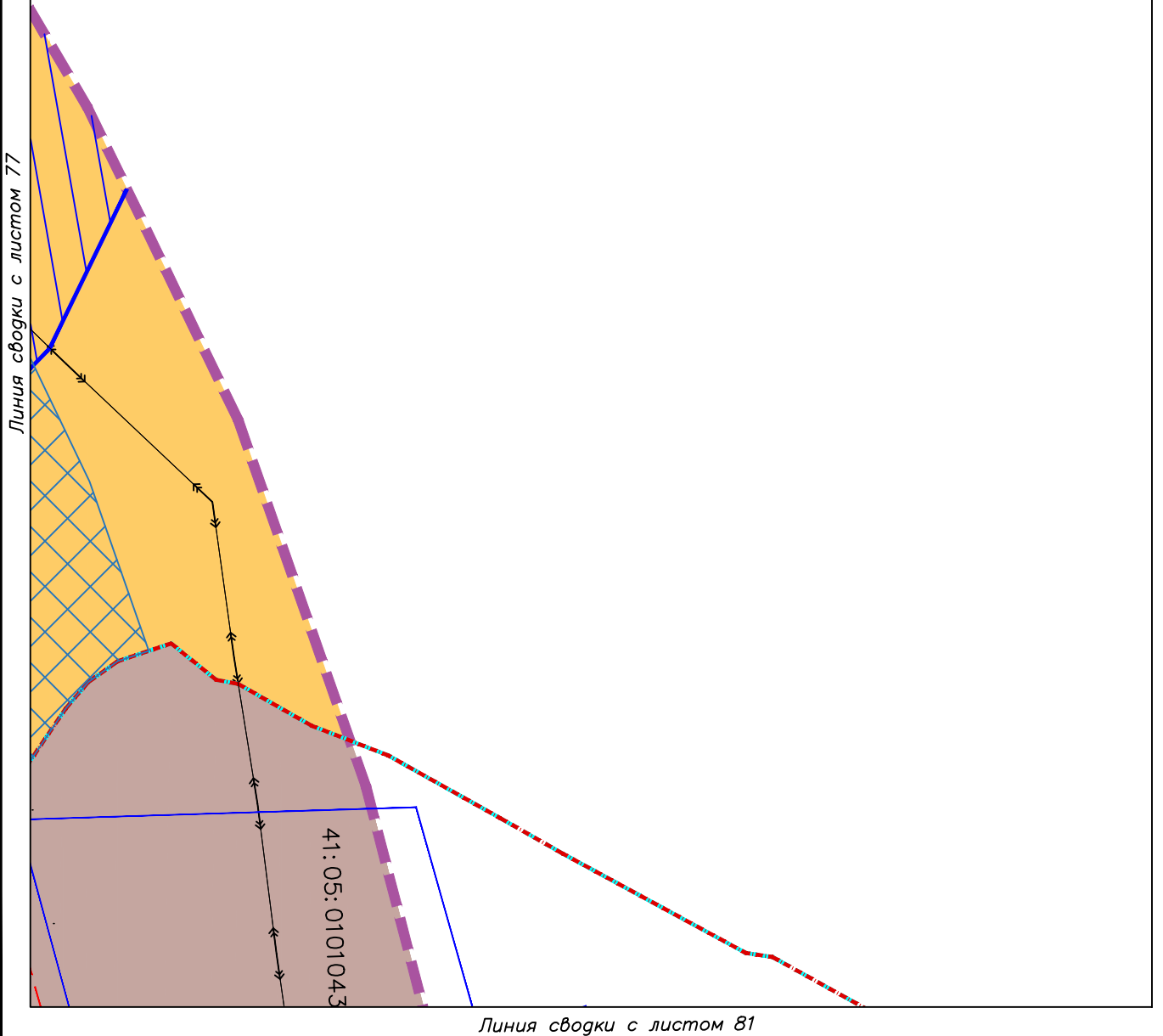
41:05:0101043

Линия сводки с листом 82

Инв.№ подл.	Подпись и дата	Взам.инв.№

Условные обозначения приведены на листе №1

Камчатский край, Елизовский район



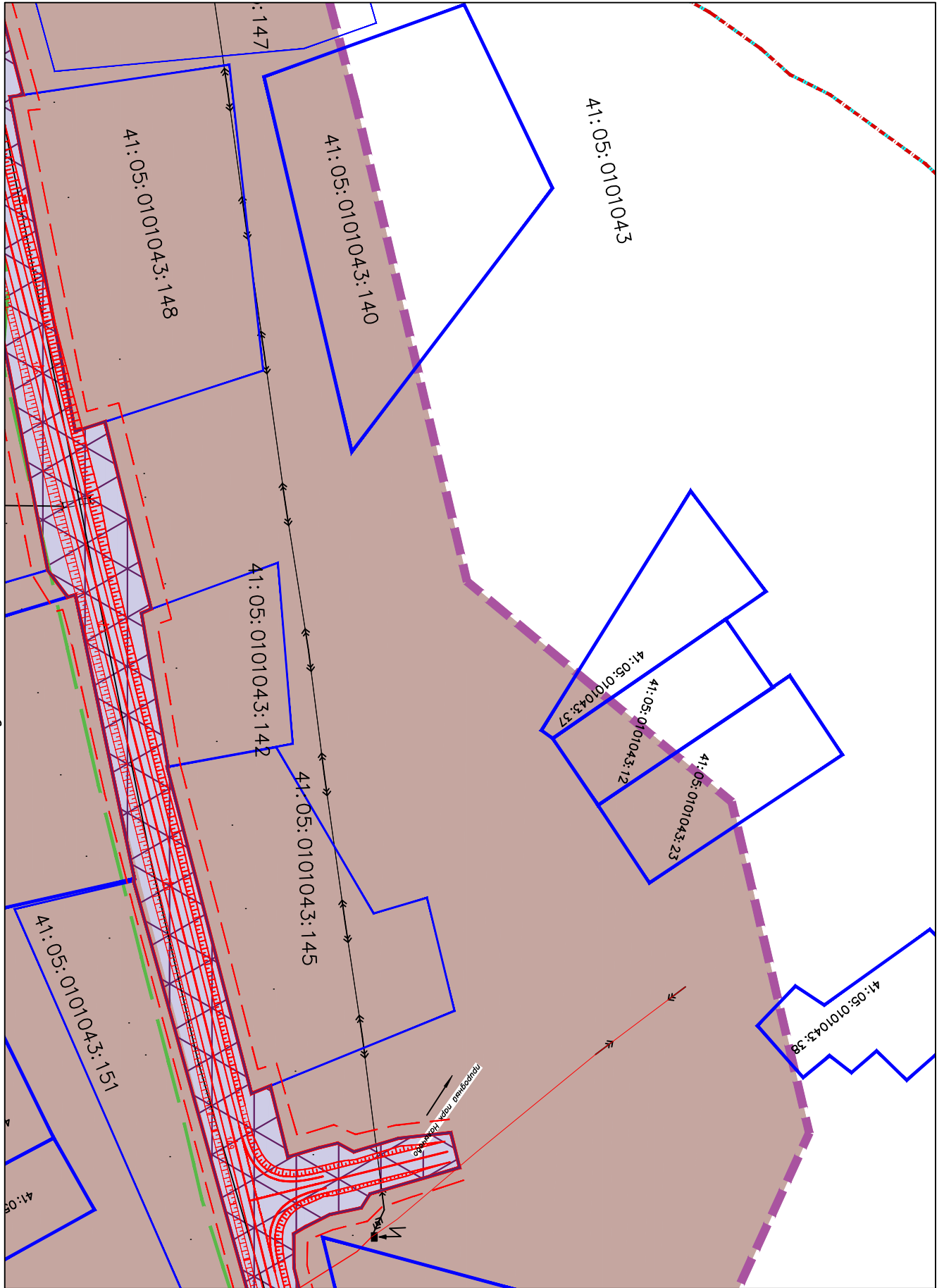
Инв.№ подл.	Подпись и дата	Взам.инв.№

Линия сводки с листом 81

Условные обозначения приведены на листе №1

Камчатский край, Елизовский район

Линия сводки с листом 80



Линия сводки с листом 78

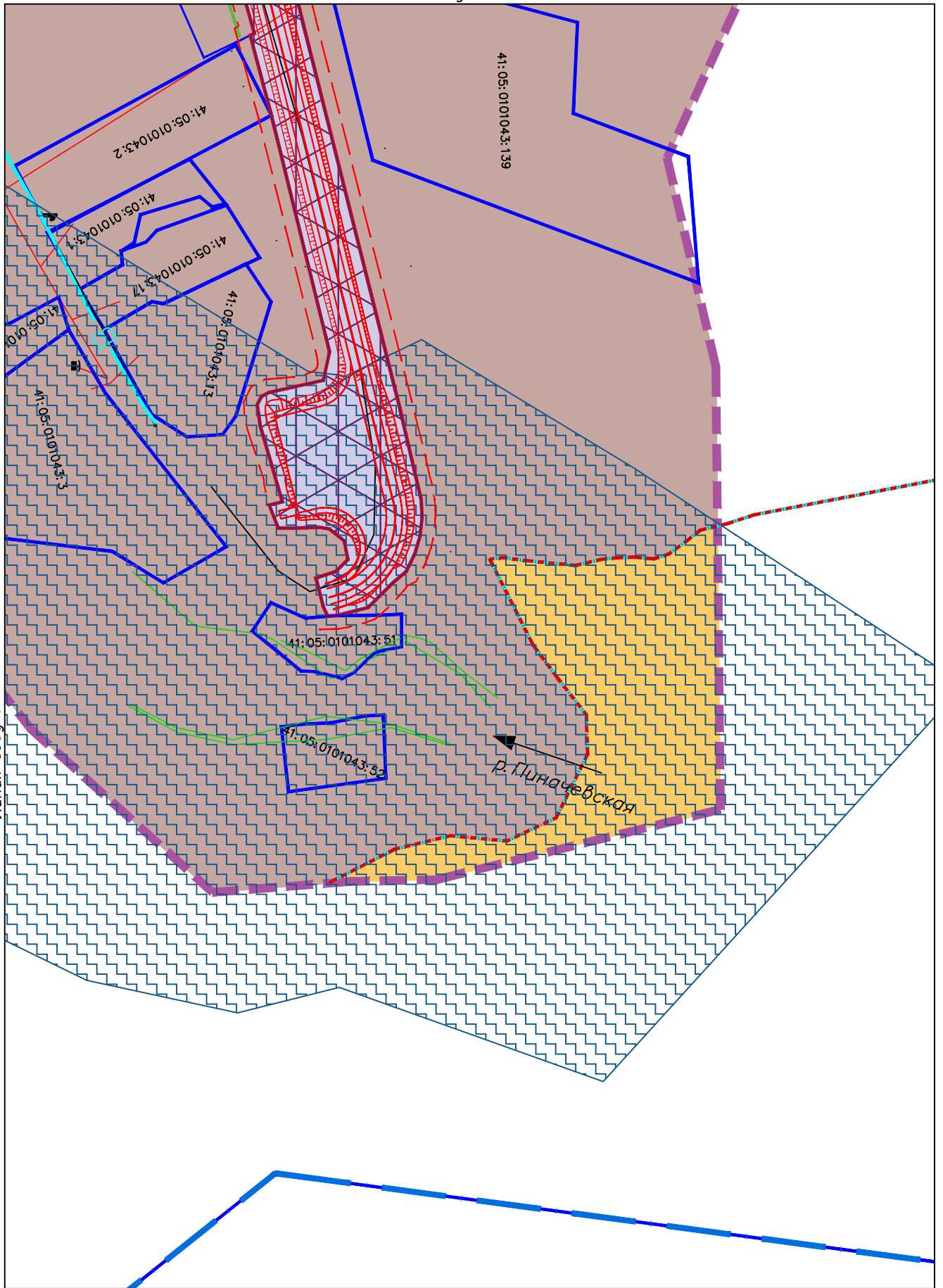
Линия сводки с листом 82

Условные обозначения приведены на листе №1

Инв.№ подл.	Подпись и дата	Взам.инв.№

Камчатский край, Елизовский район

Линия сводки с листом 81



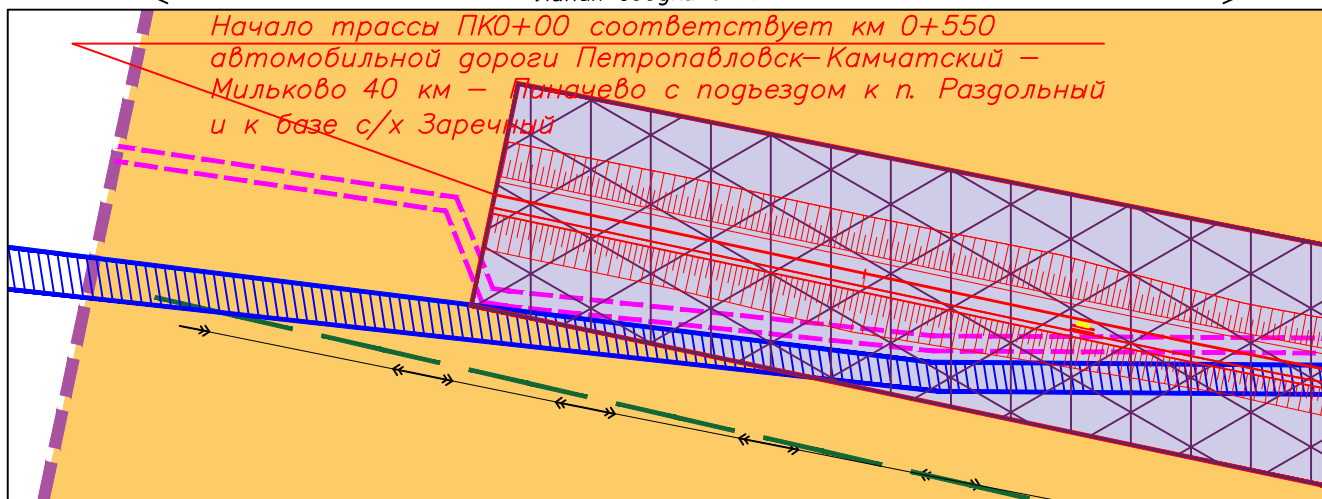
Линия сводки с листом 79

Инд.№ подл.	Подпись и дата	Взам.инв.№

Условные обозначения приведены на листе №1


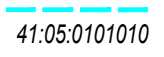



Камчатский край, Елизовский район

Линия сводки с листом 2






УСЛОВНЫЕ ОБОЗНАЧЕНИЯ:

Линия сводки с листом 3

-  Граница элемента планировочной структуры
-  граница зоны планируемого размещения линейного объекта (граница зоны совпадает с проектируемой красной линией автомобильной дороги)
-  Проектная ось трассы планируемой автомобильной дороги с проектным пикетажем
-  Охранная зона объекта - "Линейно-кабельное сооружение волоконно-оптической линии связи на участке Петропавловск-Камчатский - п. Усть-Камчатск" протяженностью 794,028 км, по сведениям из ГКН
-  41:05:0101010 Граница кадастрового квартала по сведениям из ГКН обозначение номера кадастрового квартала
-  Граница проектируемой красной линии автомобильной дороги, совпадает с границей планируемого размещения линейного объекта
-  Граница Раздолненского сельского поселения
-  Охранная зона объекта электросетевого хозяйства сооружение ВЛЭП 35 кв на металлических опорах, по сведениям из ГКН
-  Проектируемые откосы планируемой автомобильной дороги
-  Земли сельскохозяйственного назначения
-  Земли промышленности, энергетики, транспорта, связи, радиовещания, телевидения, информатики, земли для обеспечения космической деятельности, земли обороны, безопасности и земли иного специального назначения
-  ВОЛС Евразтелеком (ПАО "МТС", ПАО "Мегафон", ПАО "Билайн")
-  ВОЛС ПАО "Ростелеком"
-  Граница земельных участков по сведениям из ГКН

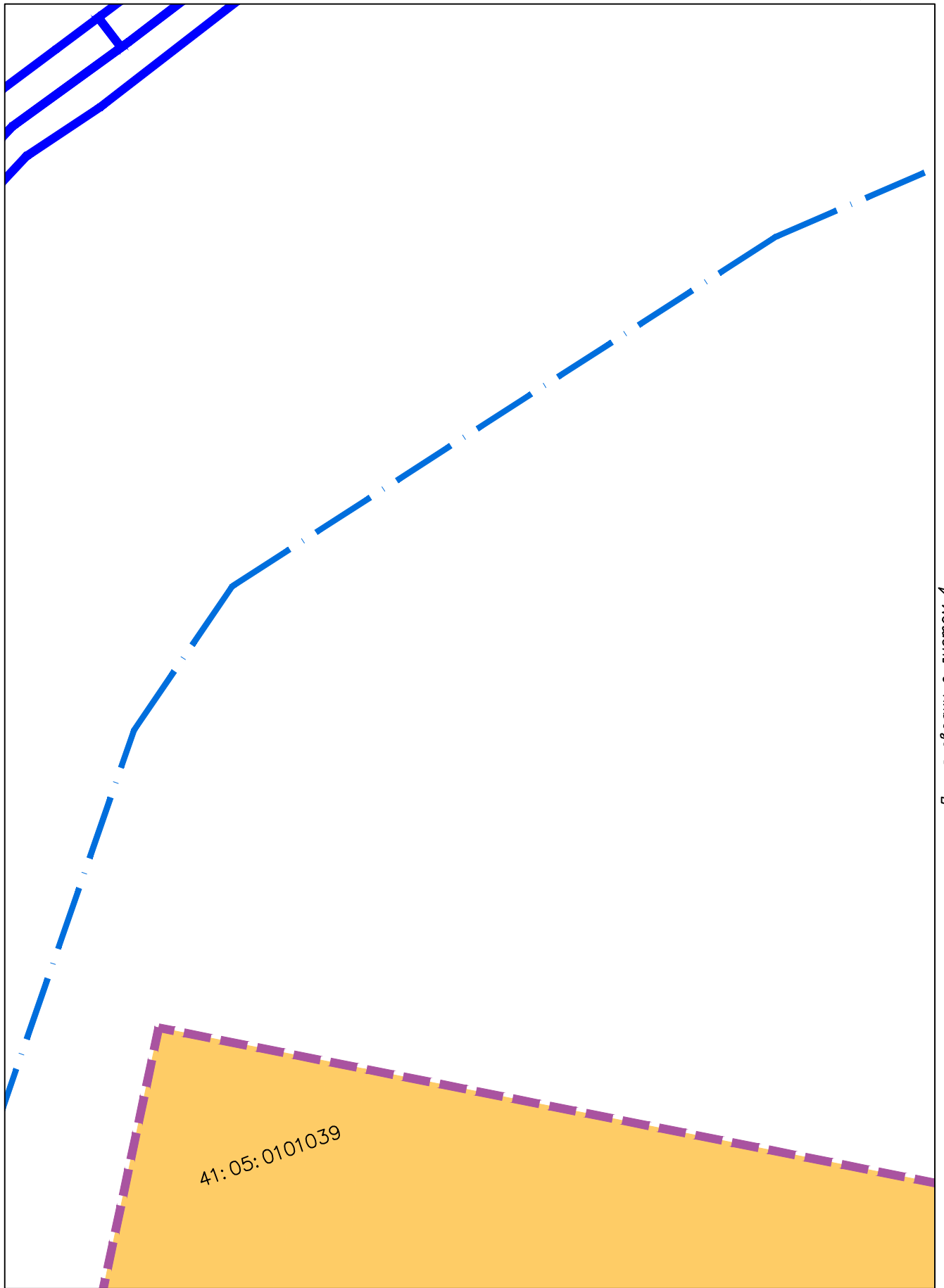
Линия сводки с листом 4

Взам.инв.№	
Подпись и дата	
Инв.№ подл.	

						23-ППТ		
						Реконструкция автомобильной дороги Петропавловск-Камчатский - Мильково 40 км - Пиначево с подъездом к п. Раздолный и к базе с/х Заречный на участке км 1 - км 16,4		
Изм.	Колич.	Лист.	№ док.	Подп.	Дата	Стадия	Лист	Листов
						П	1	82
Составил		Ануфриева			04.17	Проект планировки территории (материалы по обоснованию)		
ГИП		Савельев			04.17			
Схема планировочной организации территории. Схема размещения объектов инженерной инфраструктуры						 ООО "ПРОГРЕСС"		

М 1:2000

← Камчатский край, Елизовский район →



Линия сводки с листом 4

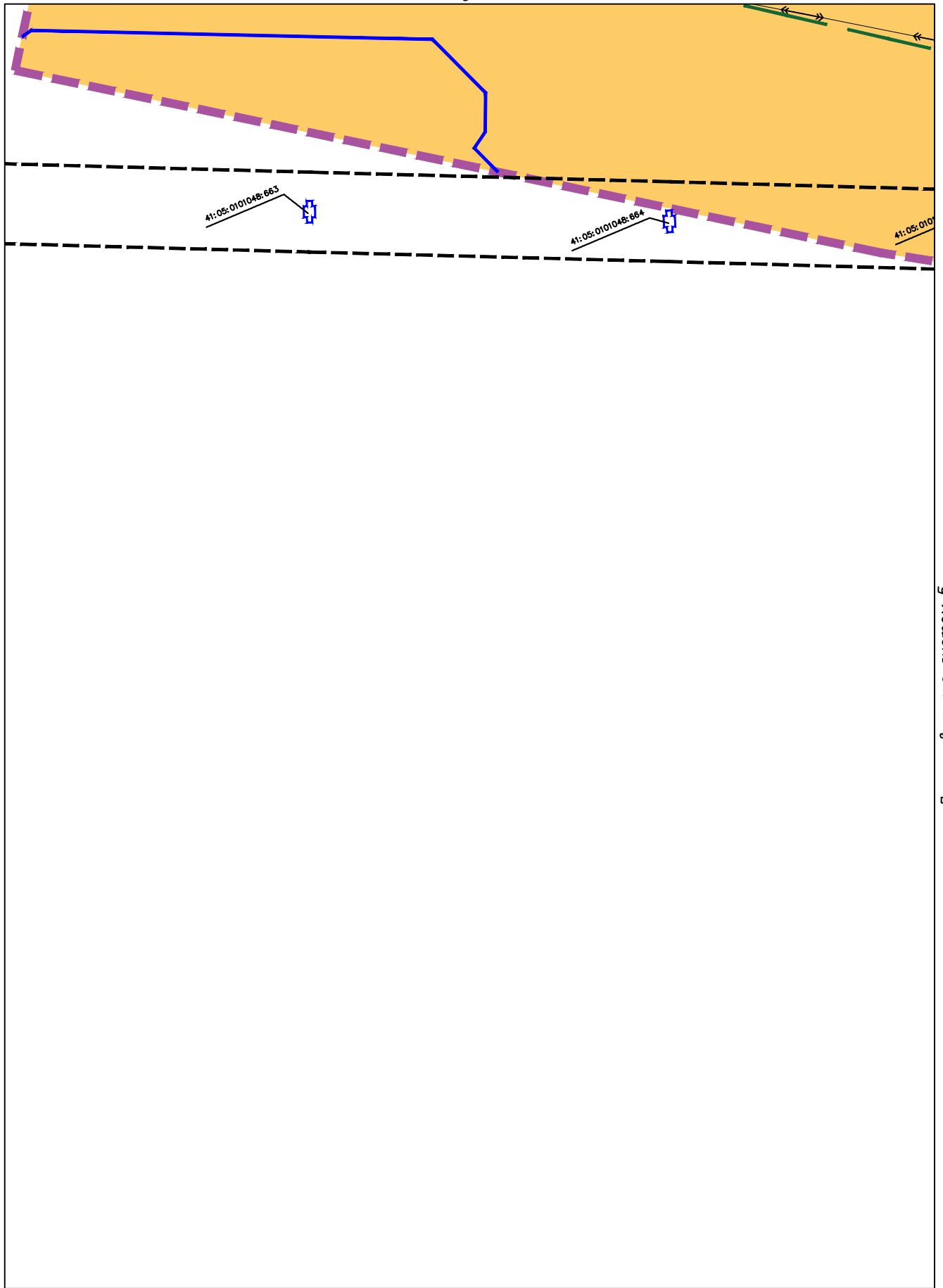
Инв.№ подл.	
Подпись и дата	
Взам.инв.№	

Линия сводки с листом 1
 Условные обозначения приведены на листе №1

--	--	--	--	--	--	--

Камчатский край, Елизовский район

Линия сводки с листом 1



Линия сводки с листом 5

Инв.№ подл.	Подпись и дата	Взам.инв.№

Условные обозначения приведены на листе №1

← Камчатский край, Елизовский район →

Линия сводки с листом 2

Линия сводки с листом 6

Линия сводки с листом 1

Линия сводки с листом 5

«Связтелеком» (ПАО) "М"

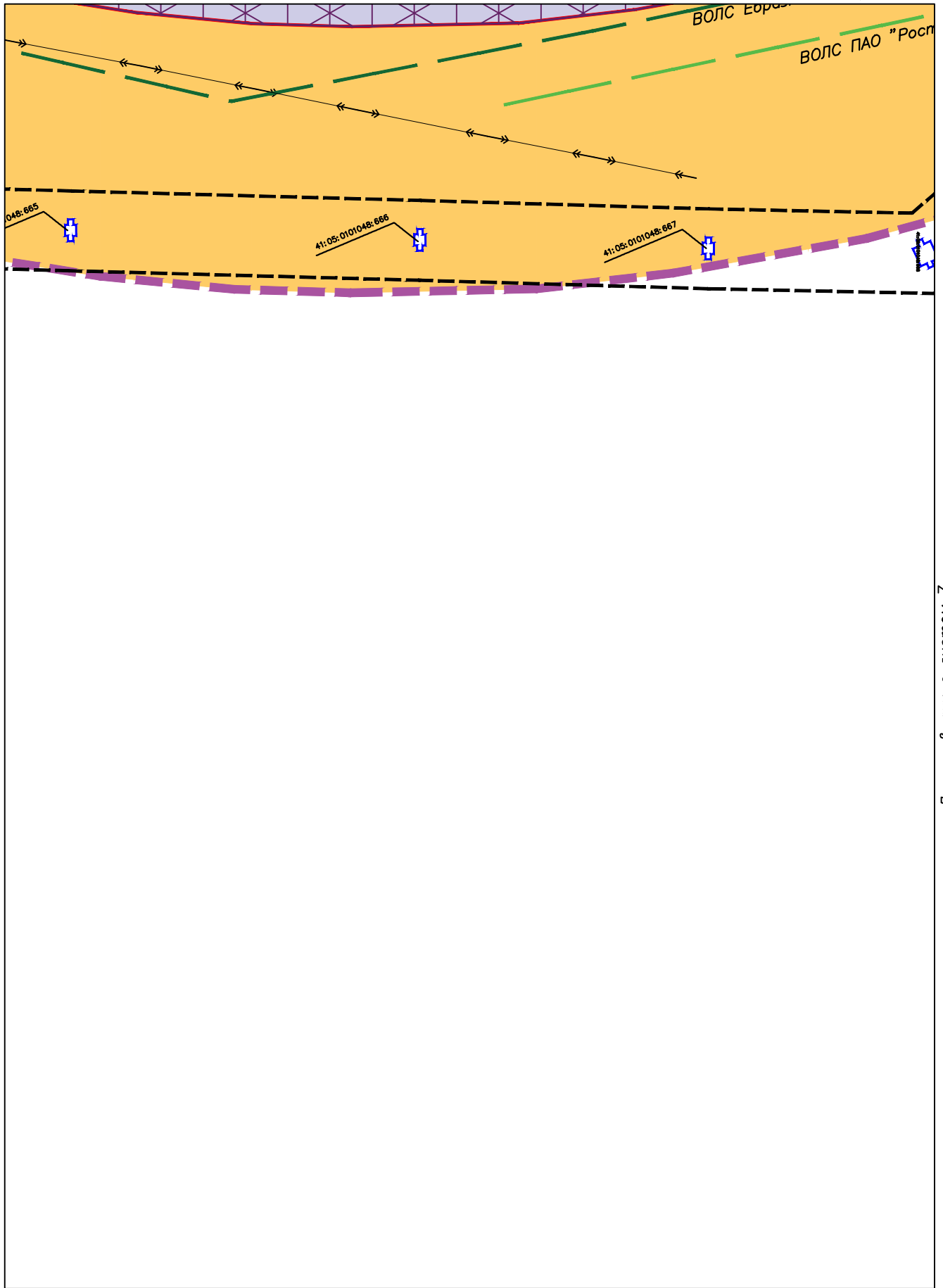
Условные обозначения приведены на листе №1

Инв.№ подл.	Подпись и дата	Взам.инв.№

--	--	--	--	--	--

Камчатский край, Елизовский район

Линия сводки с листом 4



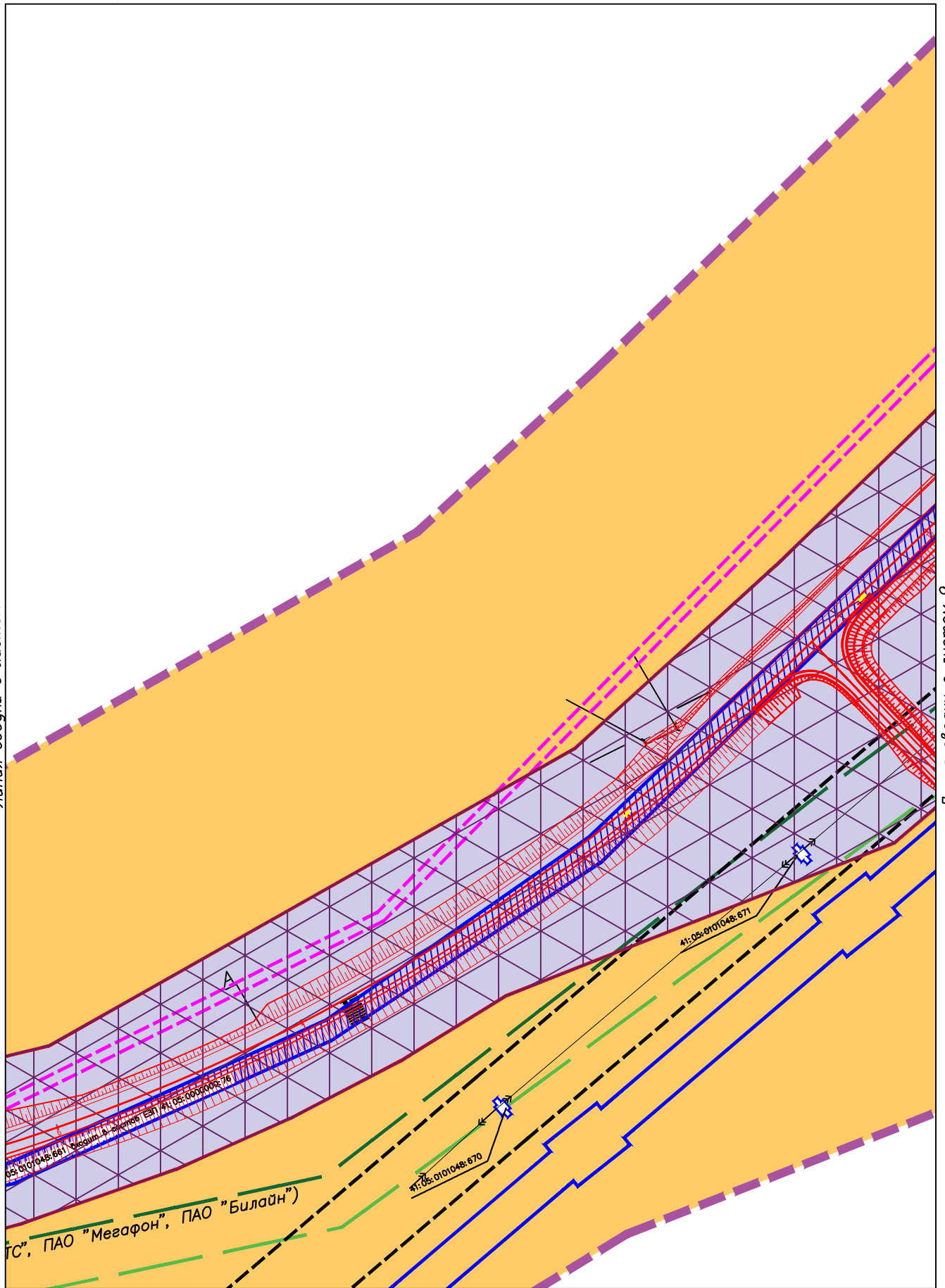
Линия сводки с листом 3

Линия сводки с листом 7

Инв.№ подл.	Подпись и дата	Взам.инв.№

Условные обозначения приведены на листе №1

Камчатский край, Елизовский район



Линия сводки с листом 4

Линия сводки с листом 9

Линия сводки с листом 7

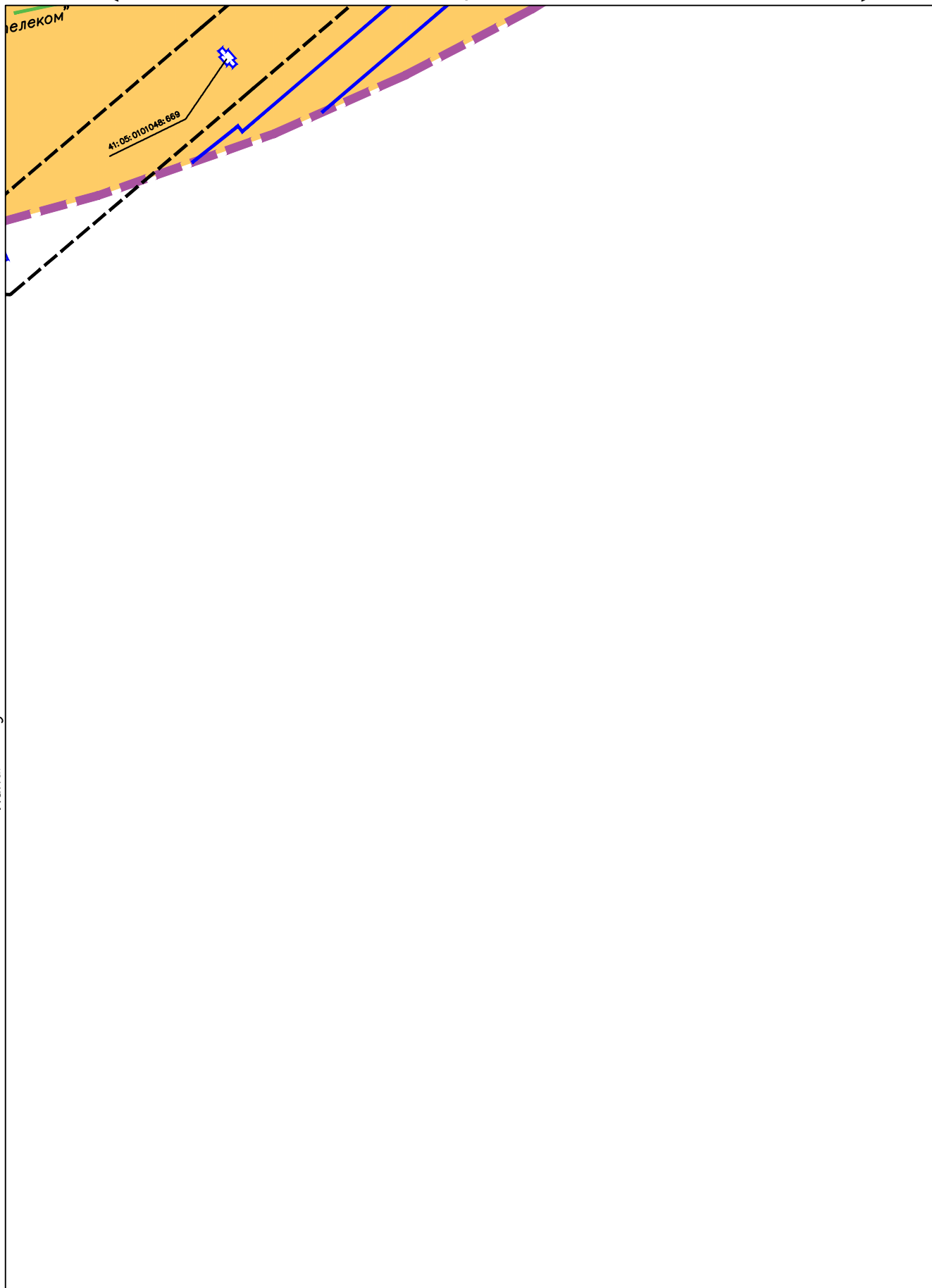
Условные обозначения приведены на листе №1

Инв.№ подл.	
Подпись и дата	Взам.инв.№

--	--	--	--	--	--	--	--	--

Камчатский край, Елизовский район

Линия сводки с листом 6

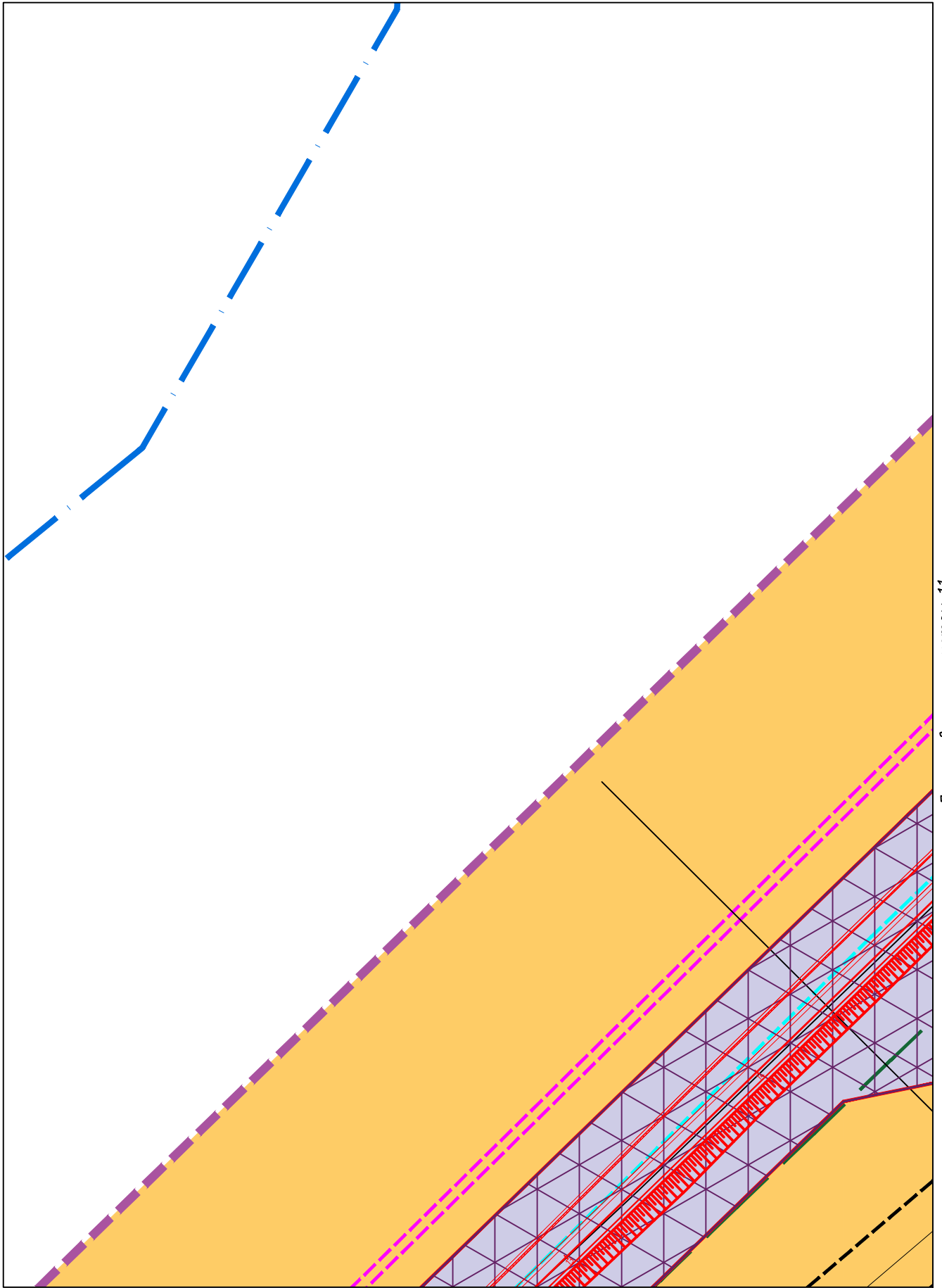


Линия сводки с листом 5

Инв.№ подл.	
Подпись и дата	
Взам.инв.№	

Условные обозначения приведены на листе №1

← Камчатский край, Елизовский район →



Линия сводки с листом 11

Линия сводки с листом 9

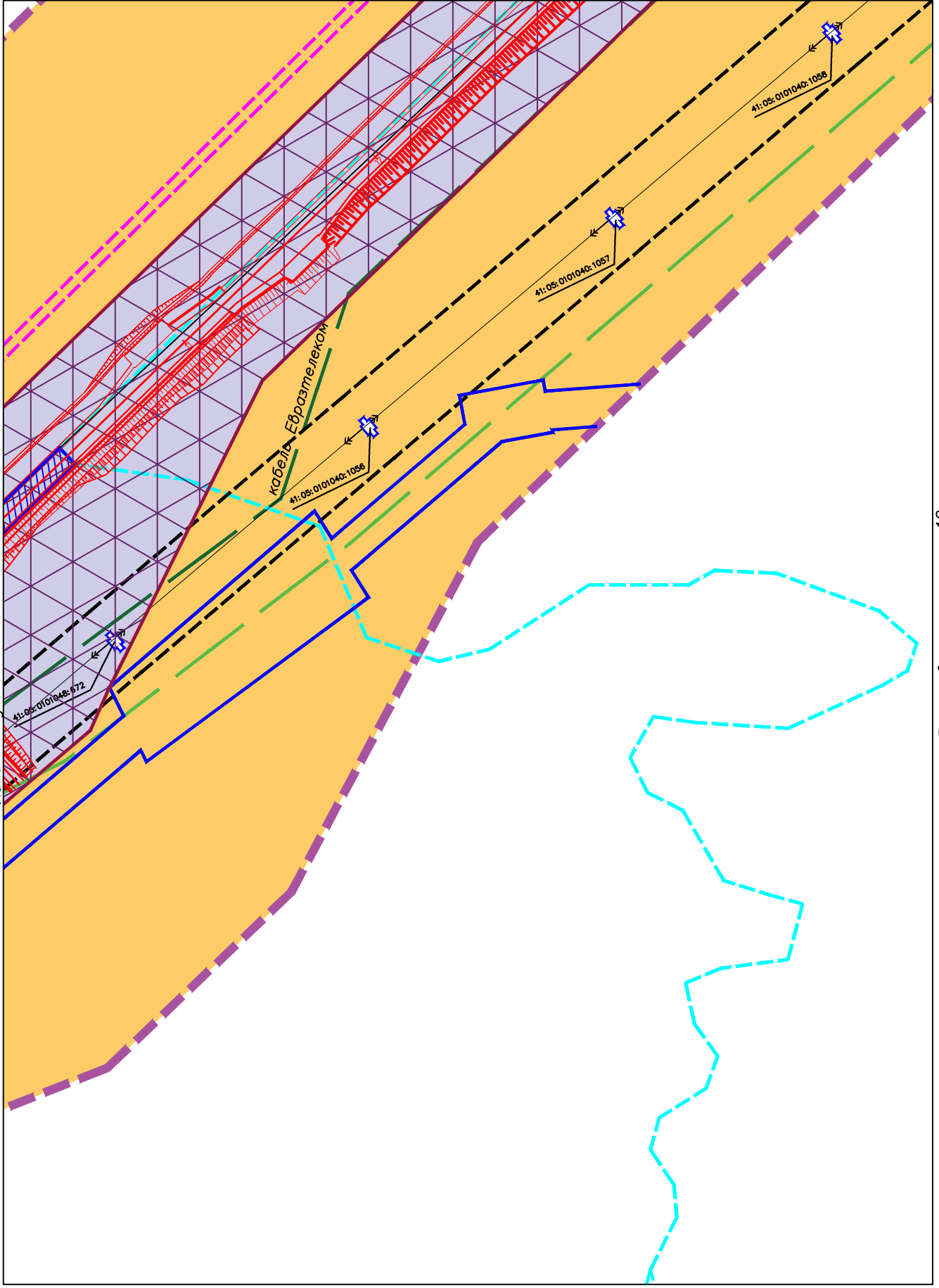
Условные обозначения приведены на листе №1

Инв.№ подл.	Подпись и дата	Взам.инв.№

--	--	--	--	--	--	--	--

Камчатский край, Елизовский район

Линия сводки с листом 8



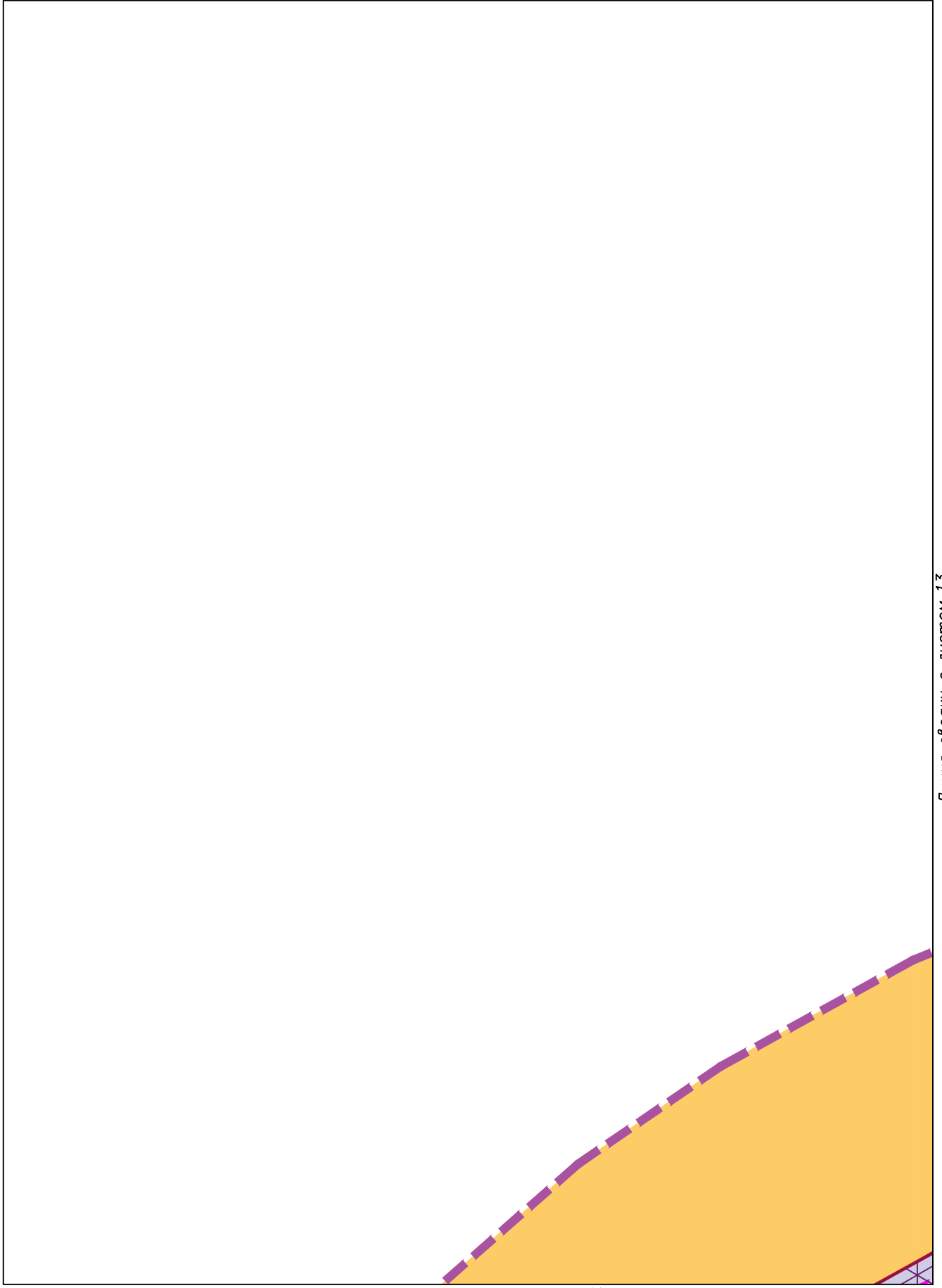
Линия сводки с листом 6

Линия сводки с листом 12

Инв.№ подл.	Подпись и дата	Взам.инв.№

Условные обозначения приведены на листе №1

← Камчатский край, Елизовский район →



Линия сводки с листом 11

Линия сводки с листом 13

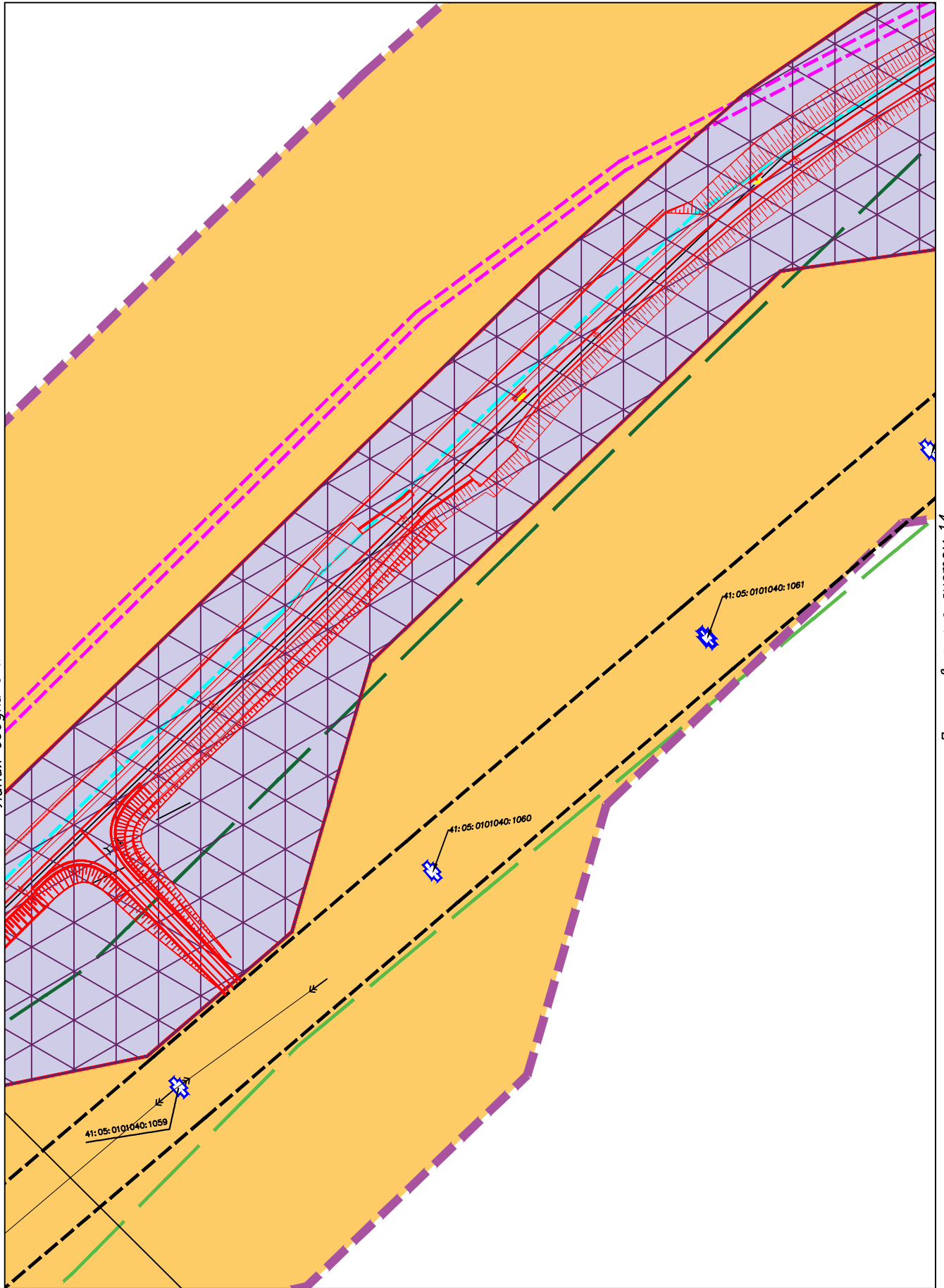
Условные обозначения приведены на листе №1

Инв.№ подл.	Подпись и дата	Взам.инв.№

--	--	--	--	--	--	--	--

Камчатский край, Елизовский район

Линия сводки с листом 10



Линия сводки с листом 8

Линия сводки с листом 14

Линия сводки с листом 12

Условные обозначения приведены на листе №1


Взам. инв. №

Подпись и дата

Инв. № подл.

Камчатский край, Елизовский район

Линия сводки с листом 11



Линия сводки с листом 9


Инв.№ подл.	Подпись и дата	Взам.инв.№

Условные обозначения приведены на листе №1

Камчатский край, Елизовский район

Линия сводки с листом 10

Линия сводки с листом 15



Линия сводки с листом 14

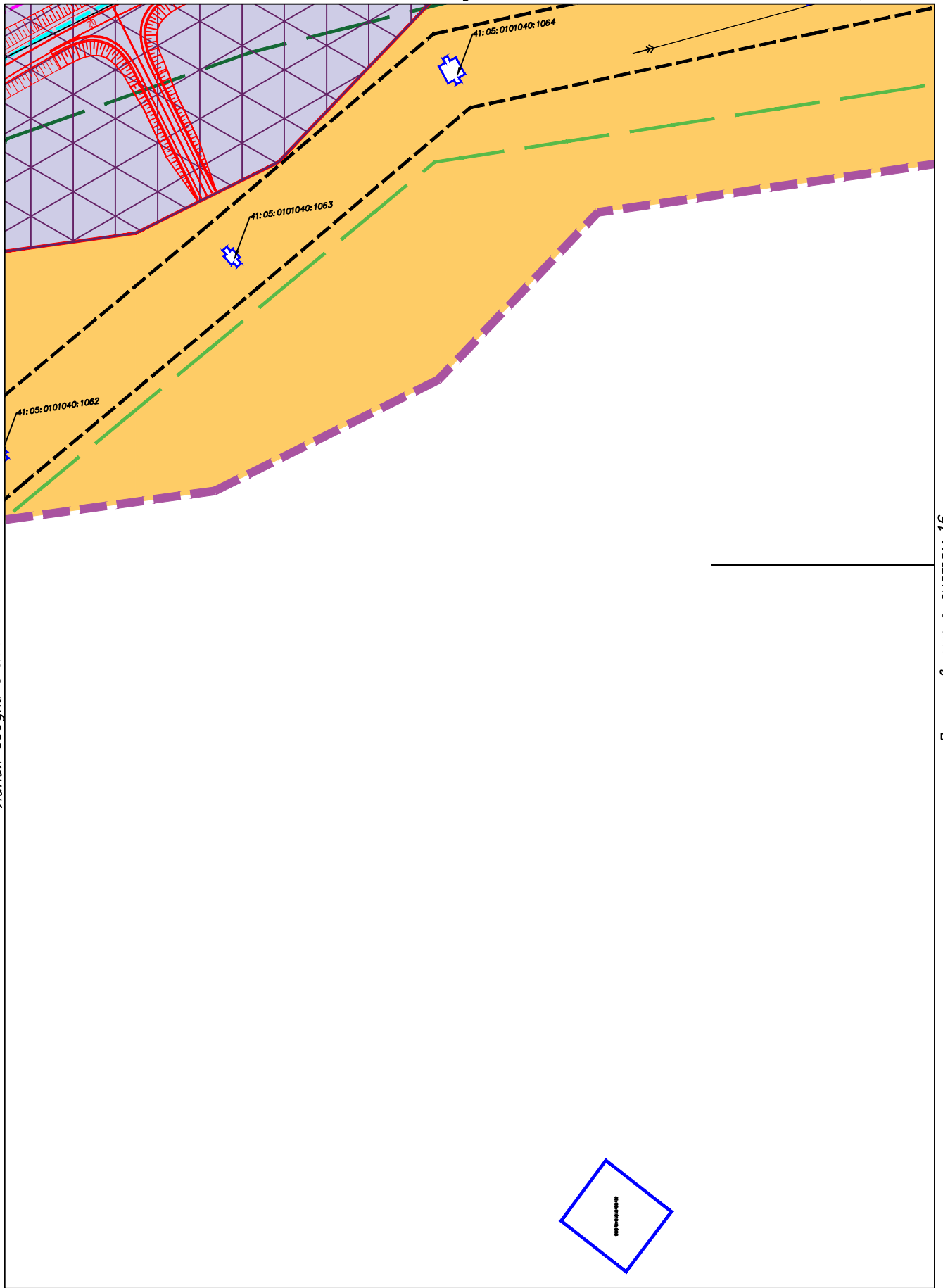
Условные обозначения приведены на листе №1

Инв.№ подл.	Подпись и дата	Взам.инв.№

--	--	--	--	--	--

Камчатский край, Елизовский район

Линия сводки с листом 13



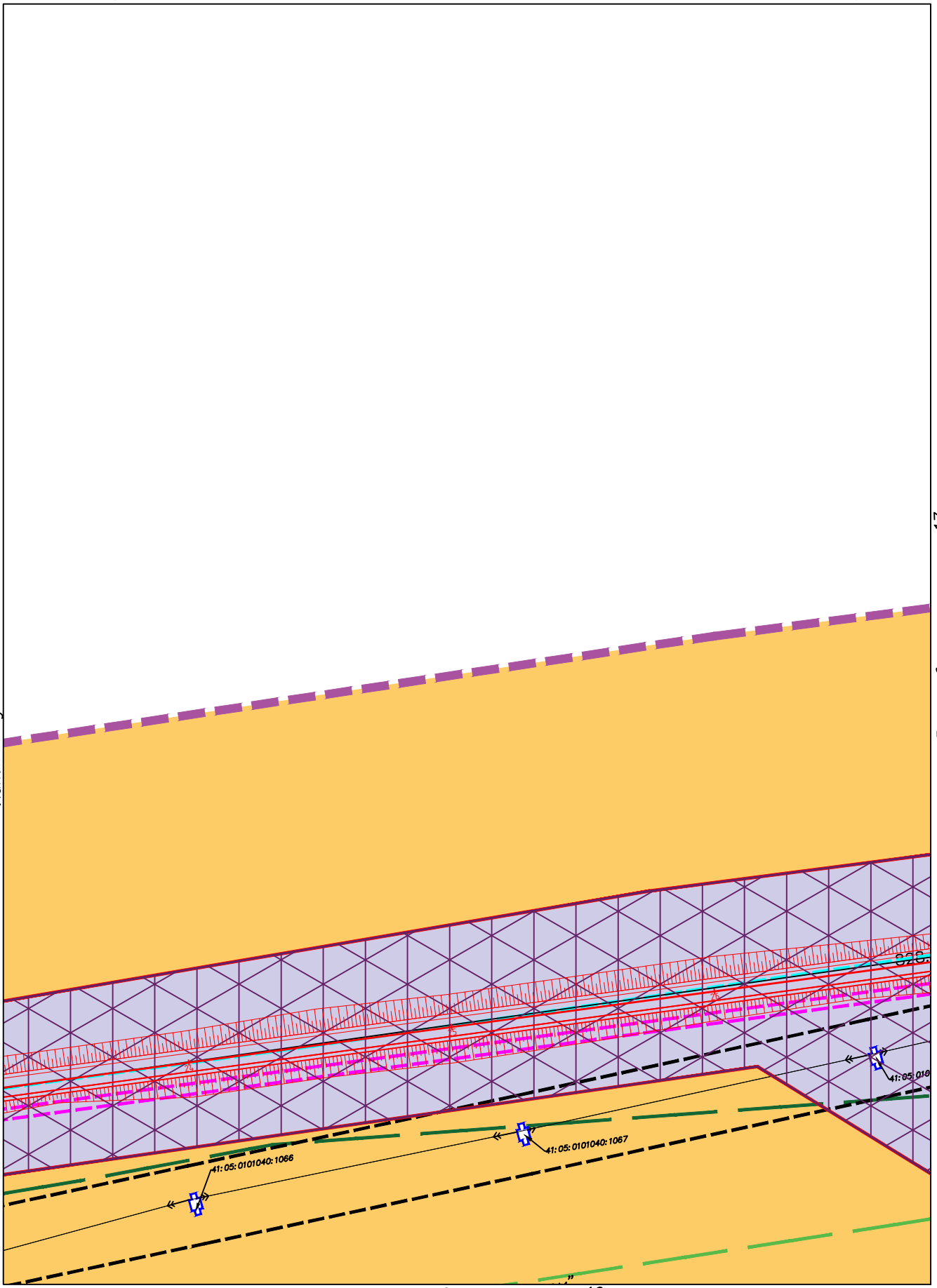
Инв.№ подл.	Подпись и дата	Взам.инв.№

Условные обозначения приведены на листе №1

Камчатский край, Елизовский район

Линия сводки с листом 13

Линия сводки с листом 17



Линия сводки с листом 16

Условные обозначения приведены на листе №1

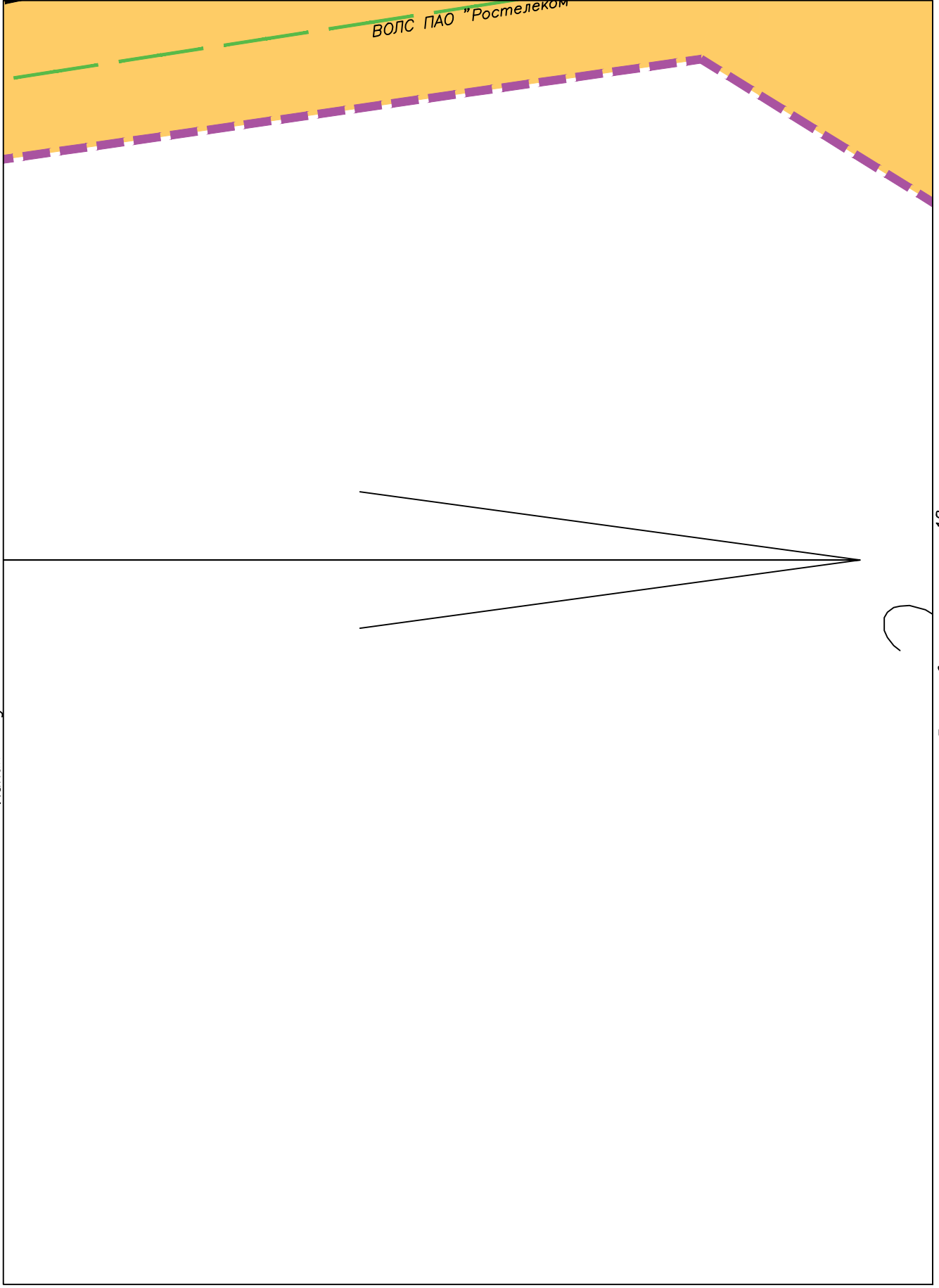
Инв.№ подл.	
Подпись и дата	
Взам.инв.№	

--	--	--	--	--	--	--	--	--	--

Камчатский край, Елизовский район

Линия сводки с листом 15

ВОЛС ПАО "Ростелеком"



Линия сводки с листом 14

Линия сводки с листом 18

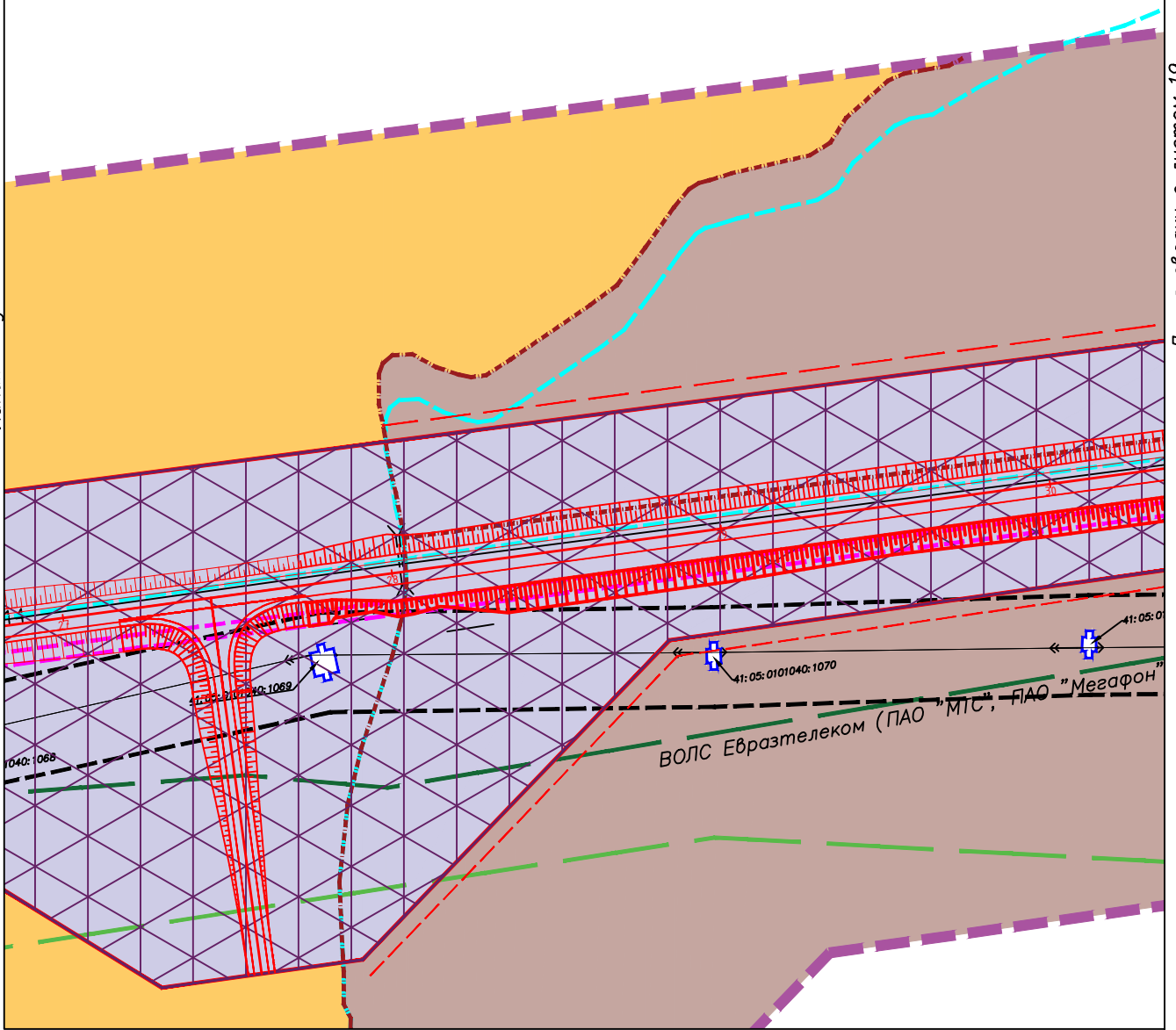
Инв.№ подл.	Подпись и дата	Взам.инв.№

Условные обозначения приведены на листе №1

Камчатский край, Елизовский район

Линия сводки с листом 15

Линия сводки с листом 19



Линия сводки с листом 18

Условные обозначения приведены на листе №1

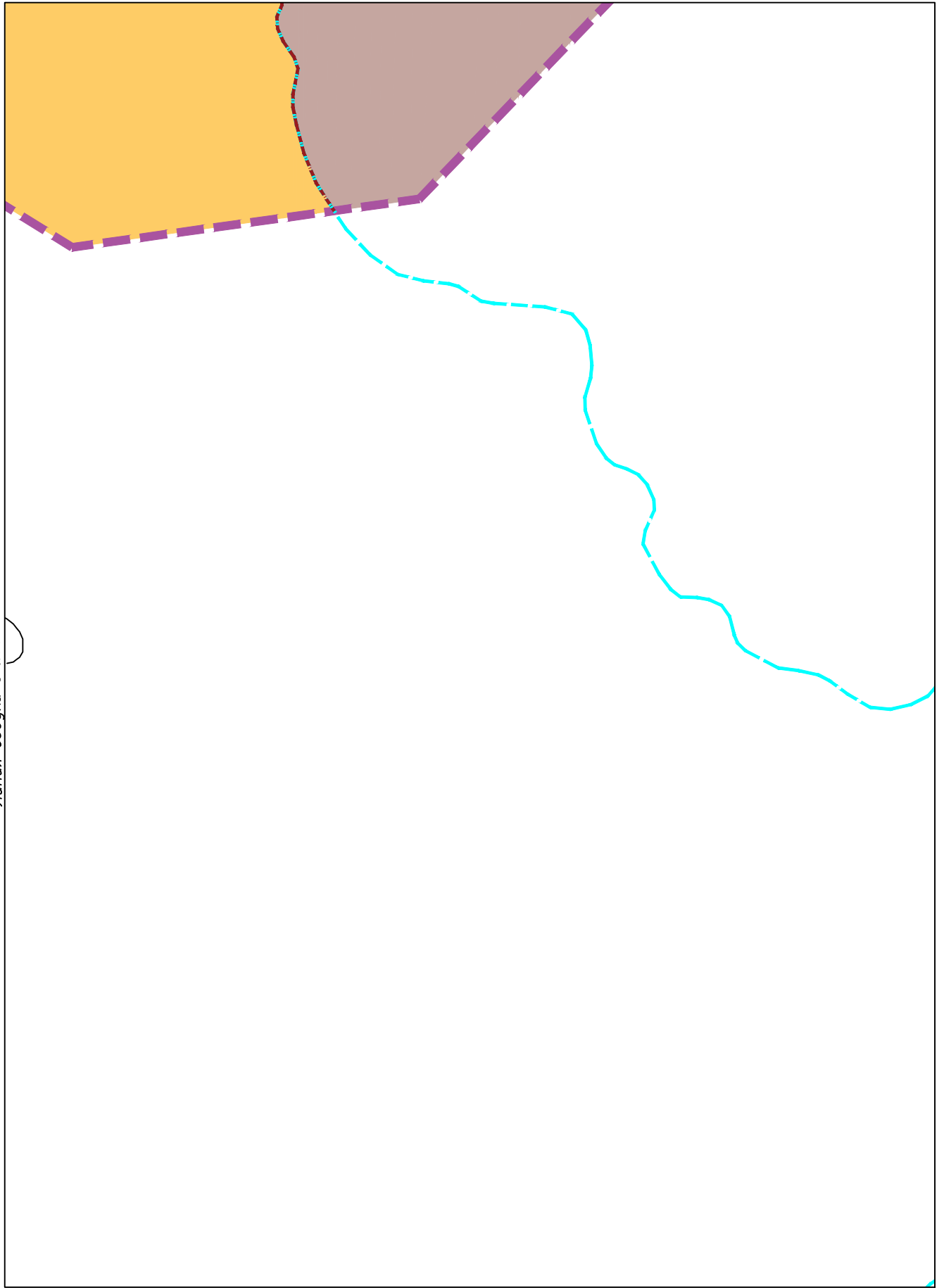
Взам.инв.№

Подпись и дата

Инв.№ подл.

Камчатский край, Елизовский район

Линия сводки с листом 17

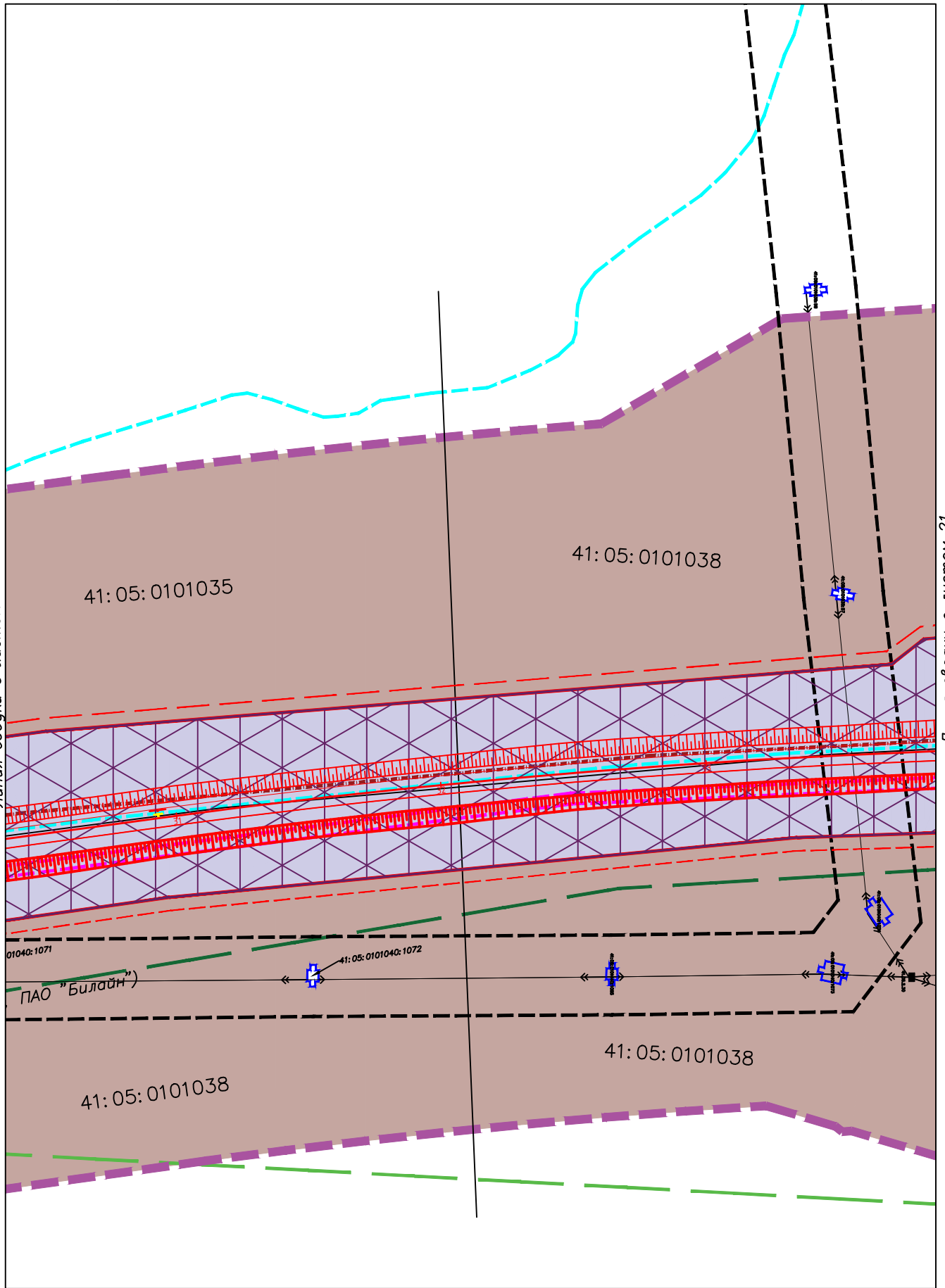


Линия сводки с листом 16

Инв.№ подл.	Подпись и дата	Взам.инв.№

Условные обозначения приведены на листе №1


← Камчатский край, Елизовский район →



Инв.№ подл.	Взам.инв.№
Подпись и дата	

Условные обозначения приведены на листе №1

← Камчатский край, Елизовский район →



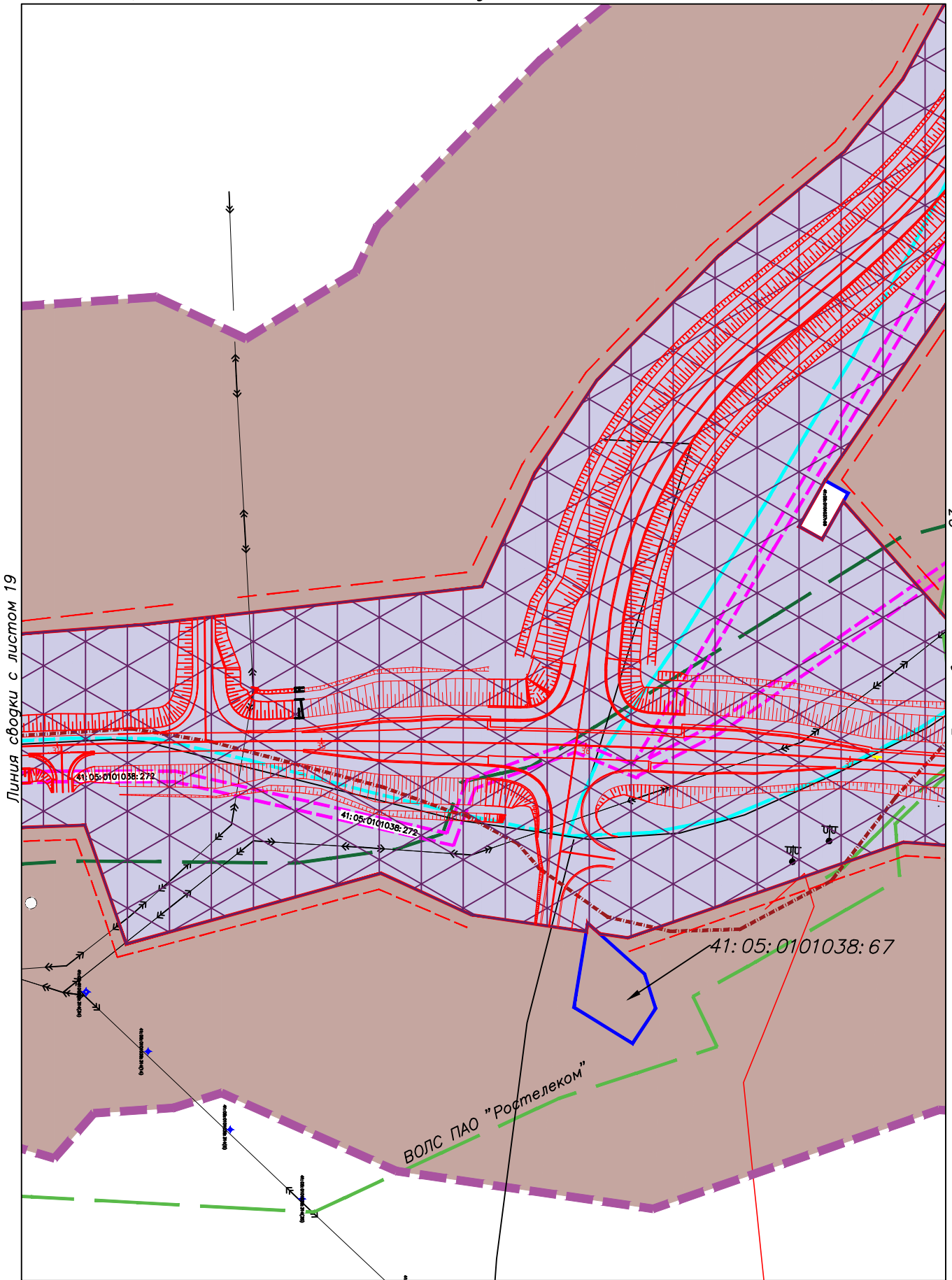
Инв.№ подл.	Подпись и дата	Взам.инв.№

Линия сводки с листом 21

Условные обозначения приведены на листе №1

Камчатский край, Елизовский район

Линия сводки с листом 20



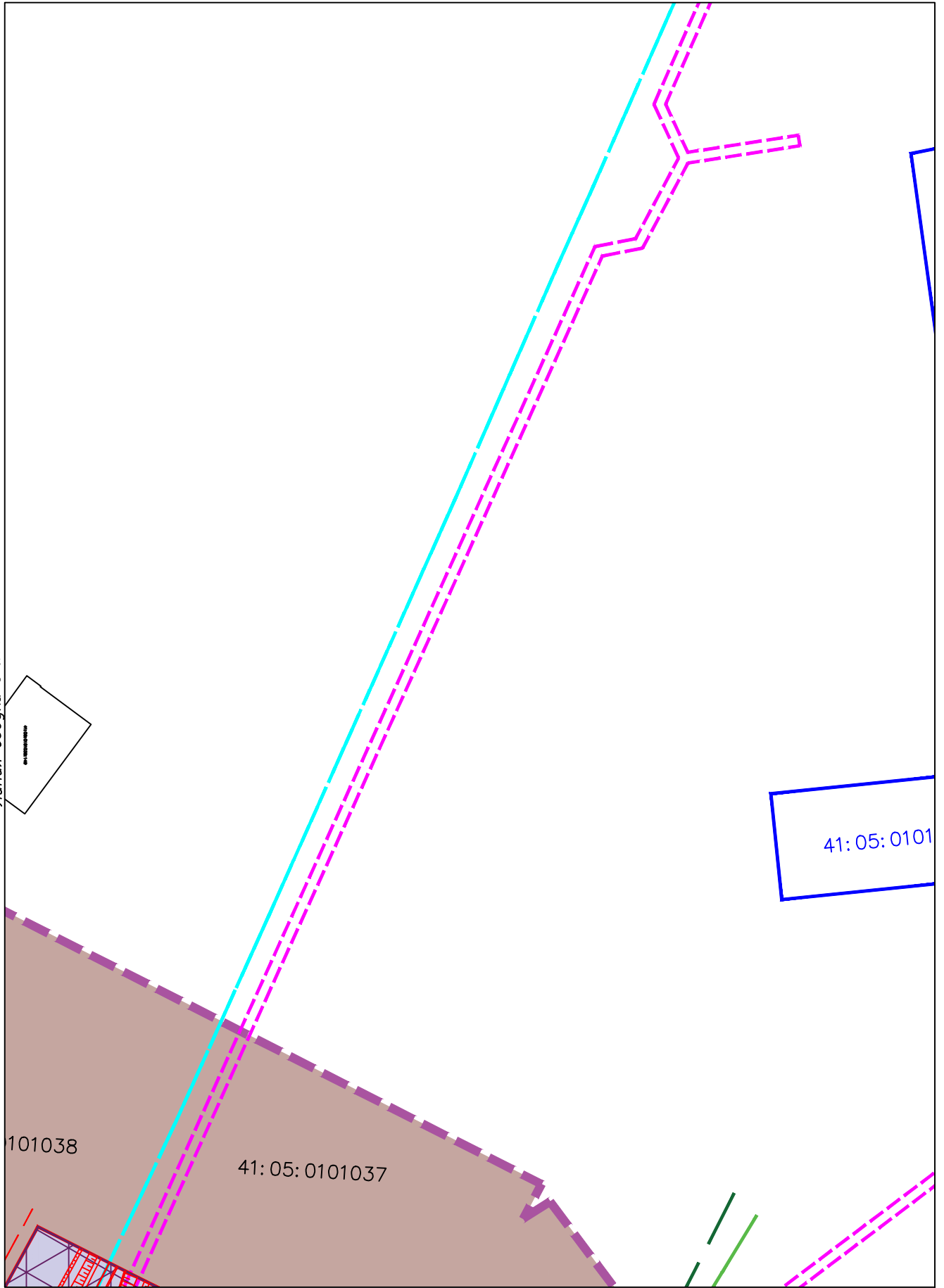
Линия сводки с листом 19

Линия сводки с листом 23

Инв.№ подл.	Подпись и дата	Взам.инв.№

Условные обозначения приведены на листе №1

Камчатский край, Елизовский район

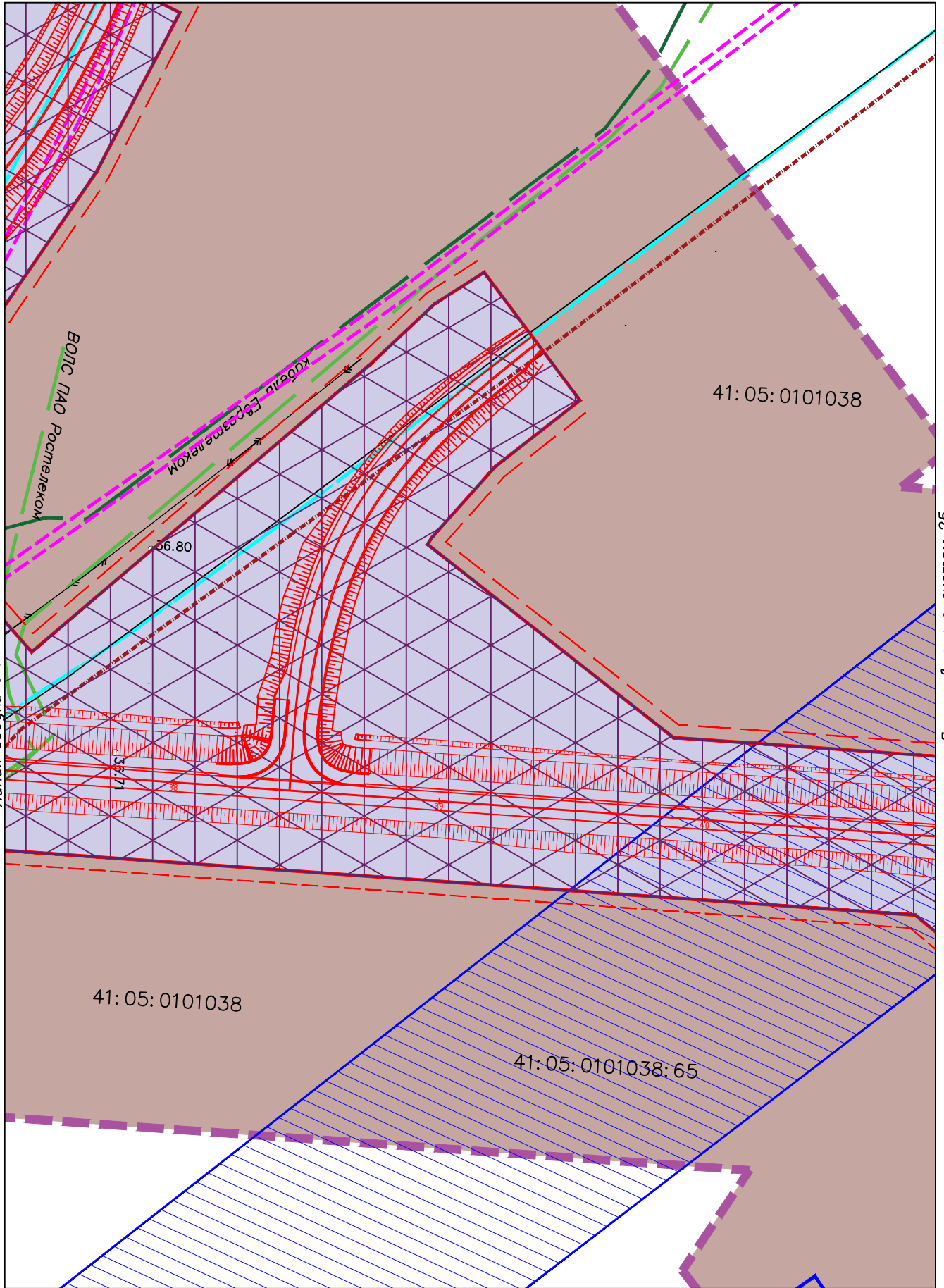


Инв.№ подл.	Подпись и дата	Взам.инв.№

--	--	--	--	--	--	--	--	--	--

Камчатский край, Елизовский район

Линия сводки с листом 22



Условные обозначения приведены на листе №1

Инв.№ подл.	Взам.инв.№
Подпись и дата	

Камчатский край, Елизовский район

Линия сводки с листом 23



Линия сводки с листом 26

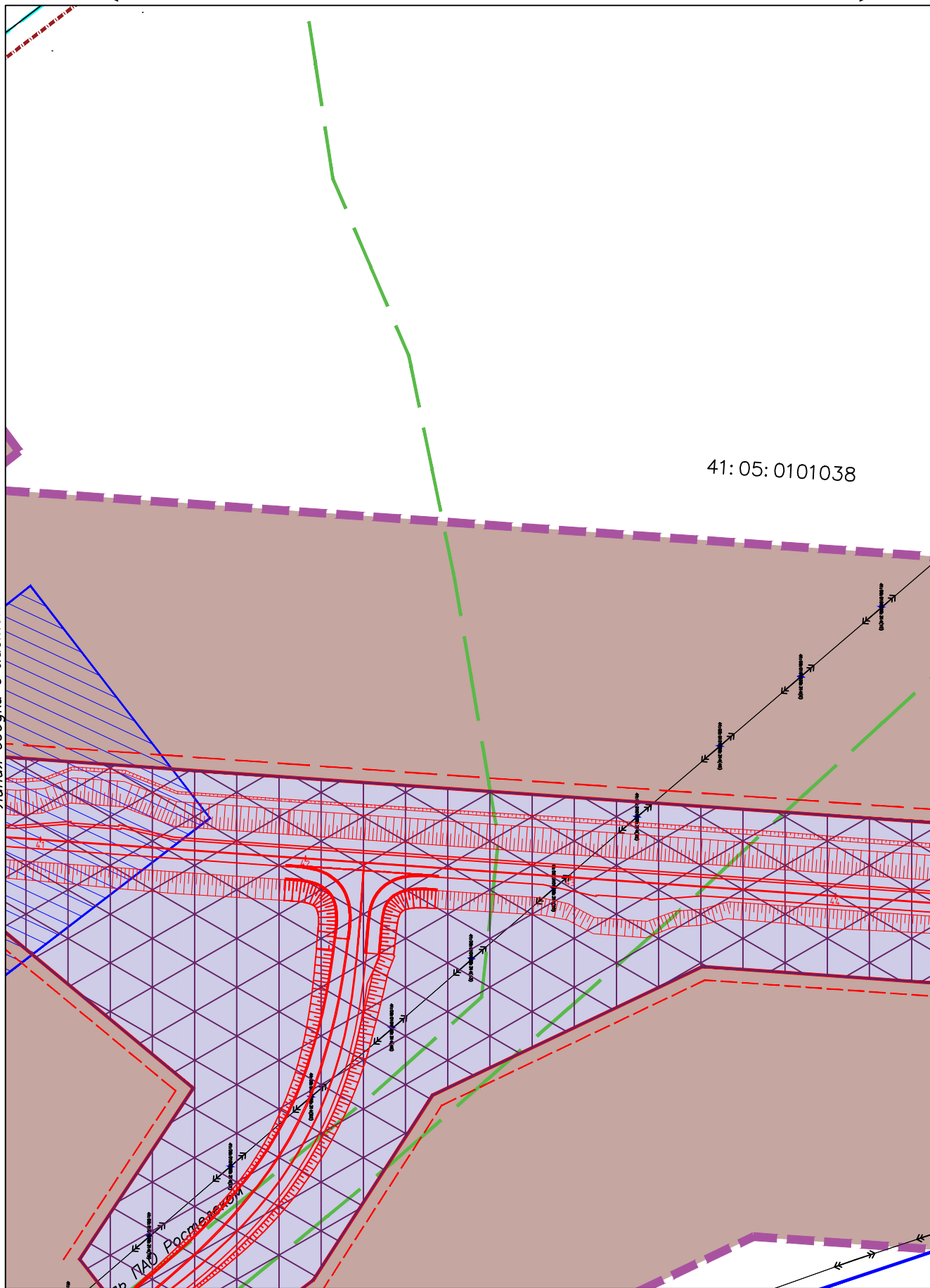
Взам.инв.№

Подпись и дата

Инв.№ подл.

Условные обозначения приведены на листе №1

Камчатский край, Елизовский район



41:05:0101038

Линия сводки с листом 23

Линия сводки с листом 27

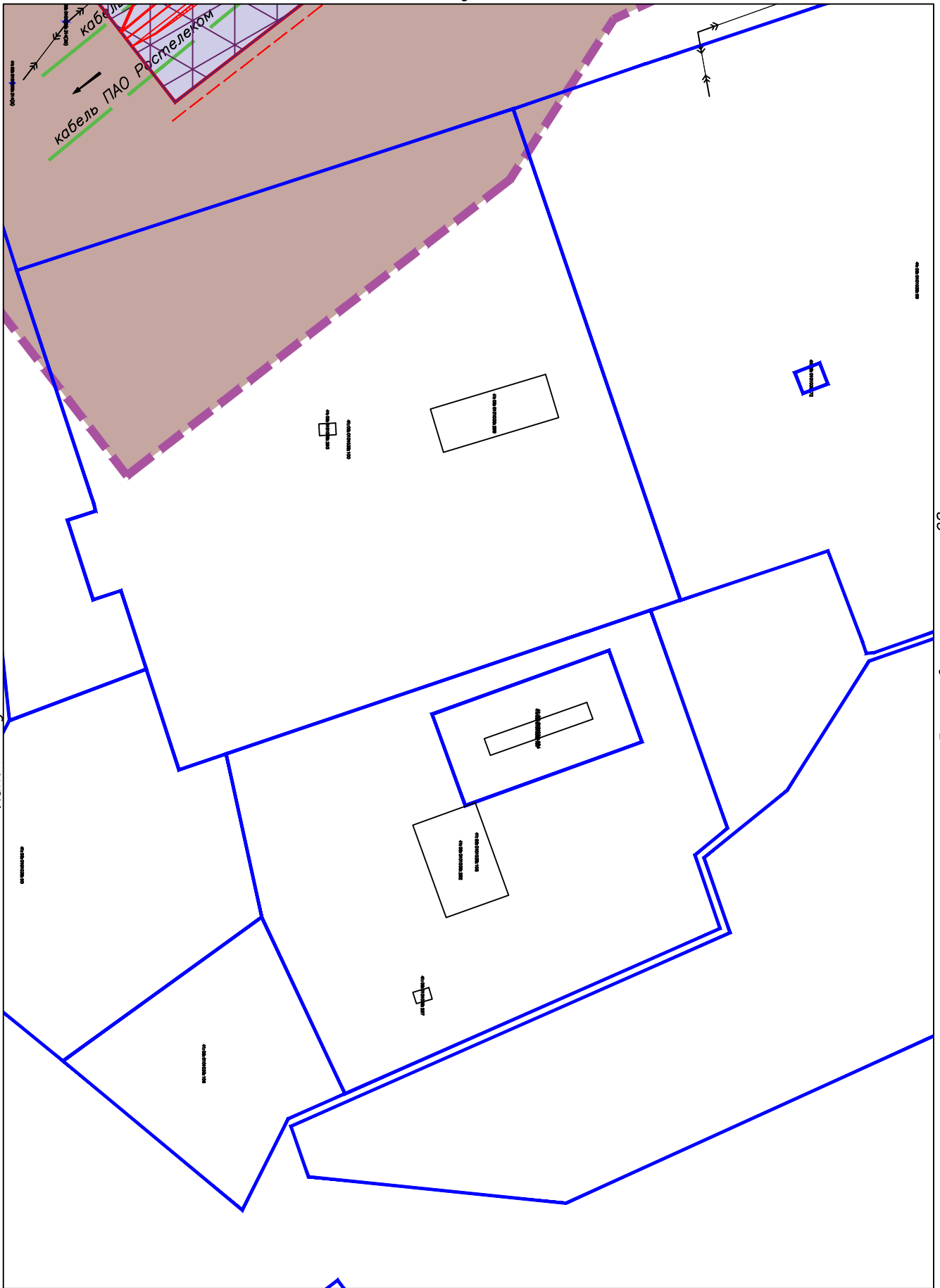
Линия сводки с листом 26

Условные обозначения приведены на листе №1

Инв.№ подл.	Подпись и дата	Взам.инв.№

Камчатский край, Елизовский район

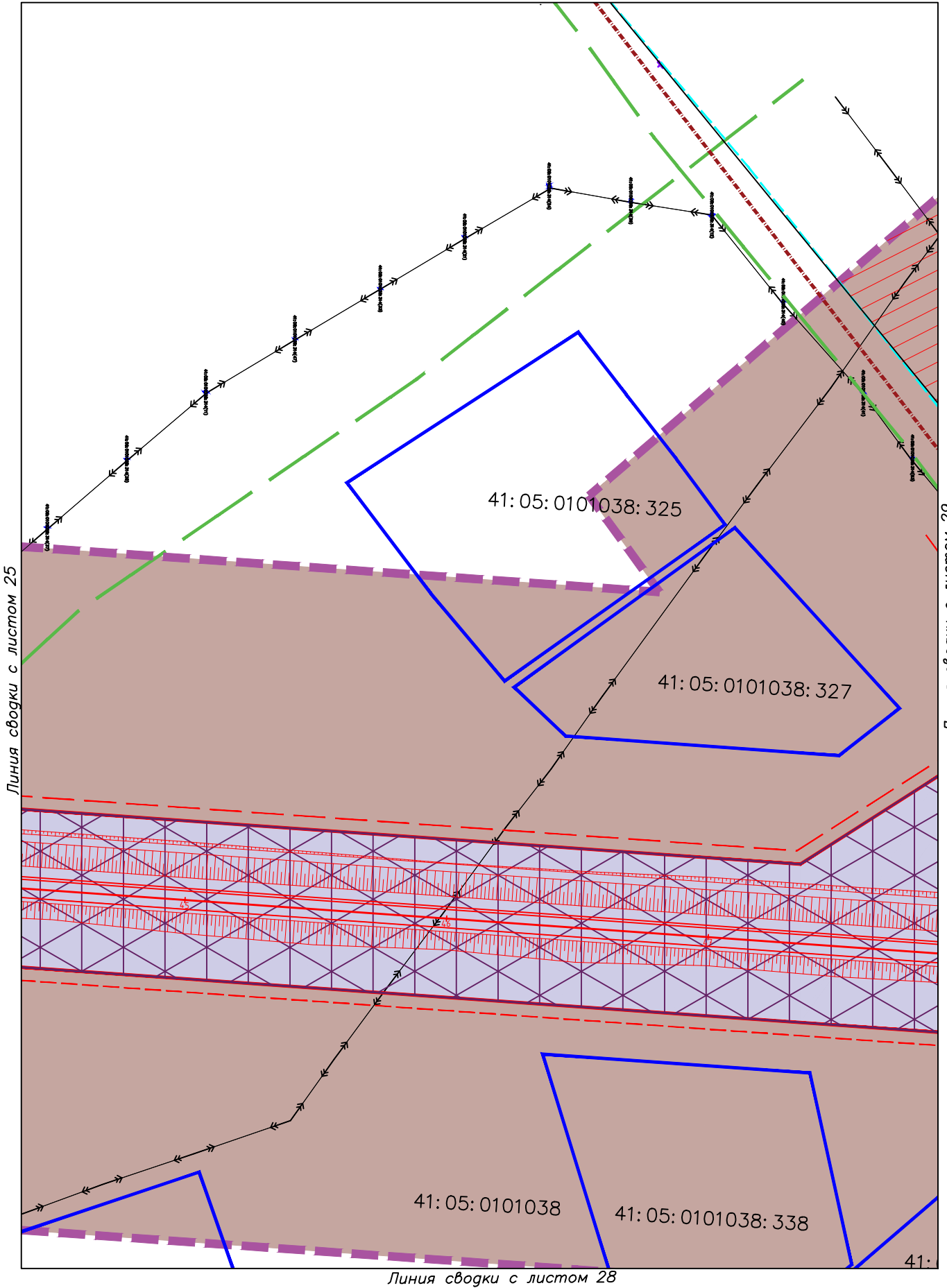
Линия сводки с листом 25



Инв.№ подл.	Подпись и дата	Взам. инв.№

Условные обозначения приведены на листе №1

Камчатский край, Елизовский район

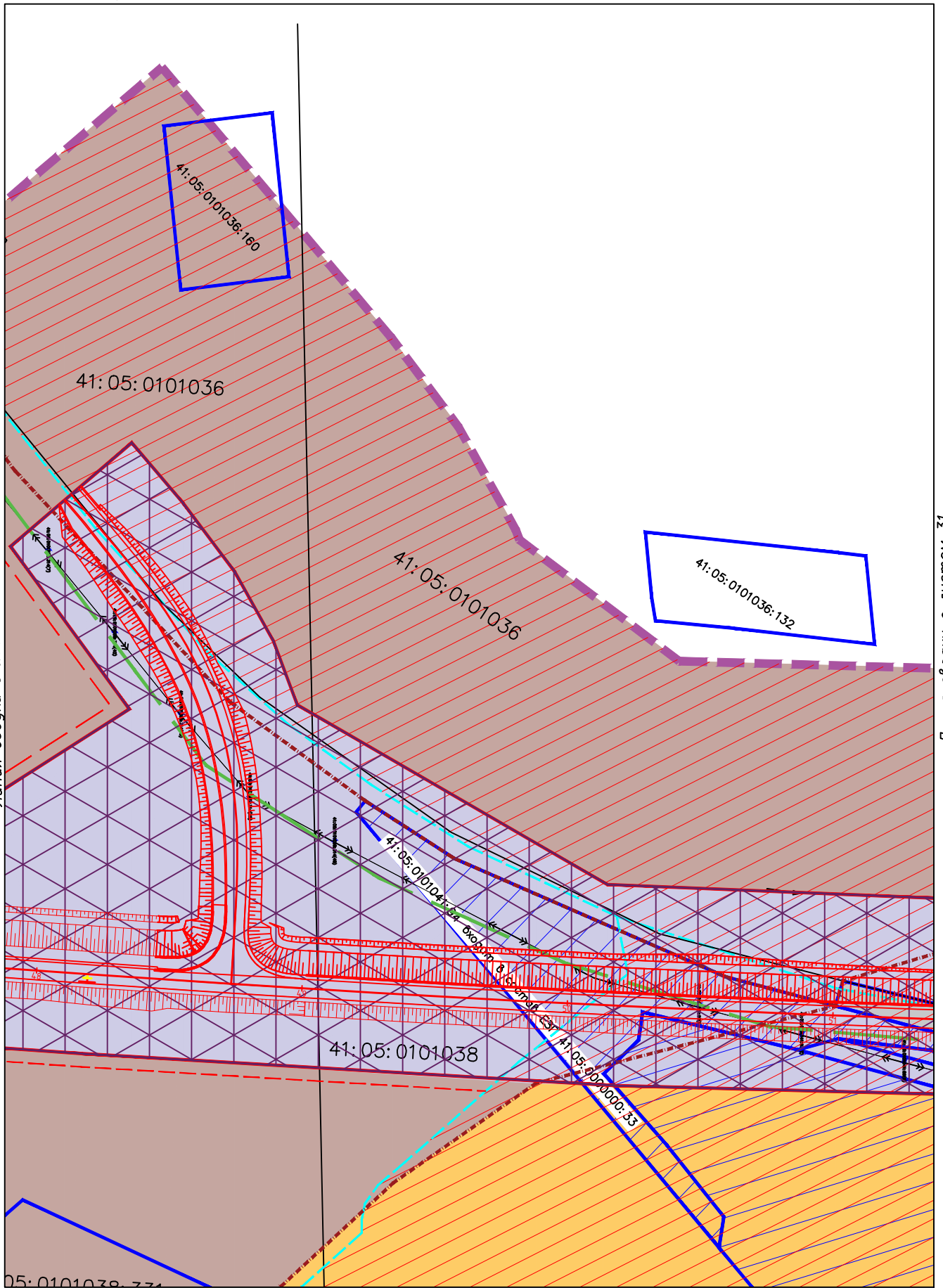


Инв.№ подл.	Подпись и дата	Взам.инв.№

Линия сводки с листом 28

Условные обозначения приведены на листе №1

Камчатский край, Елизовский район




Инв.№ подл.	Взам.инв.№
Подпись и дата	

Линия сводки с листом 30

Условные обозначения приведены на листе №1

Камчатский край, Елизовский район

Линия сводки с листом 29



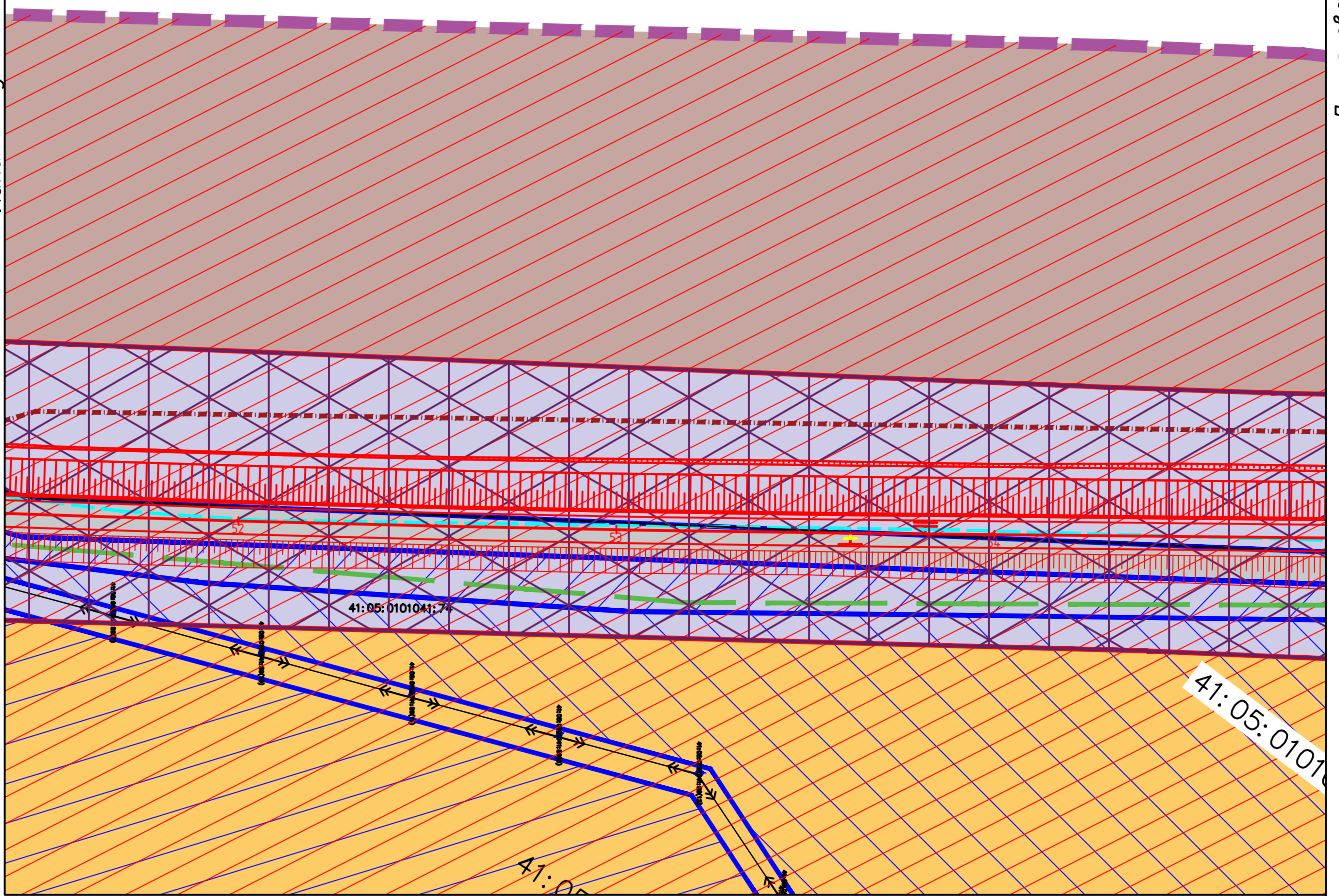
Инв.№ подл.	Подпись и дата	Взам.инв.№

Условные обозначения приведены на листе №1

← Камчатский край, Елизовский район →

Линия сводки с листом 29

Линия сводки с листом 33



41:05
Линия сводки с листом 32

Условные обозначения приведены на листе №1


Инв.№ подл.	Подпись и дата	Взам.инв.№

--	--	--	--	--	--

Камчатский край, Елизовский район

Линия сводки с листом 31

03:0101041:77



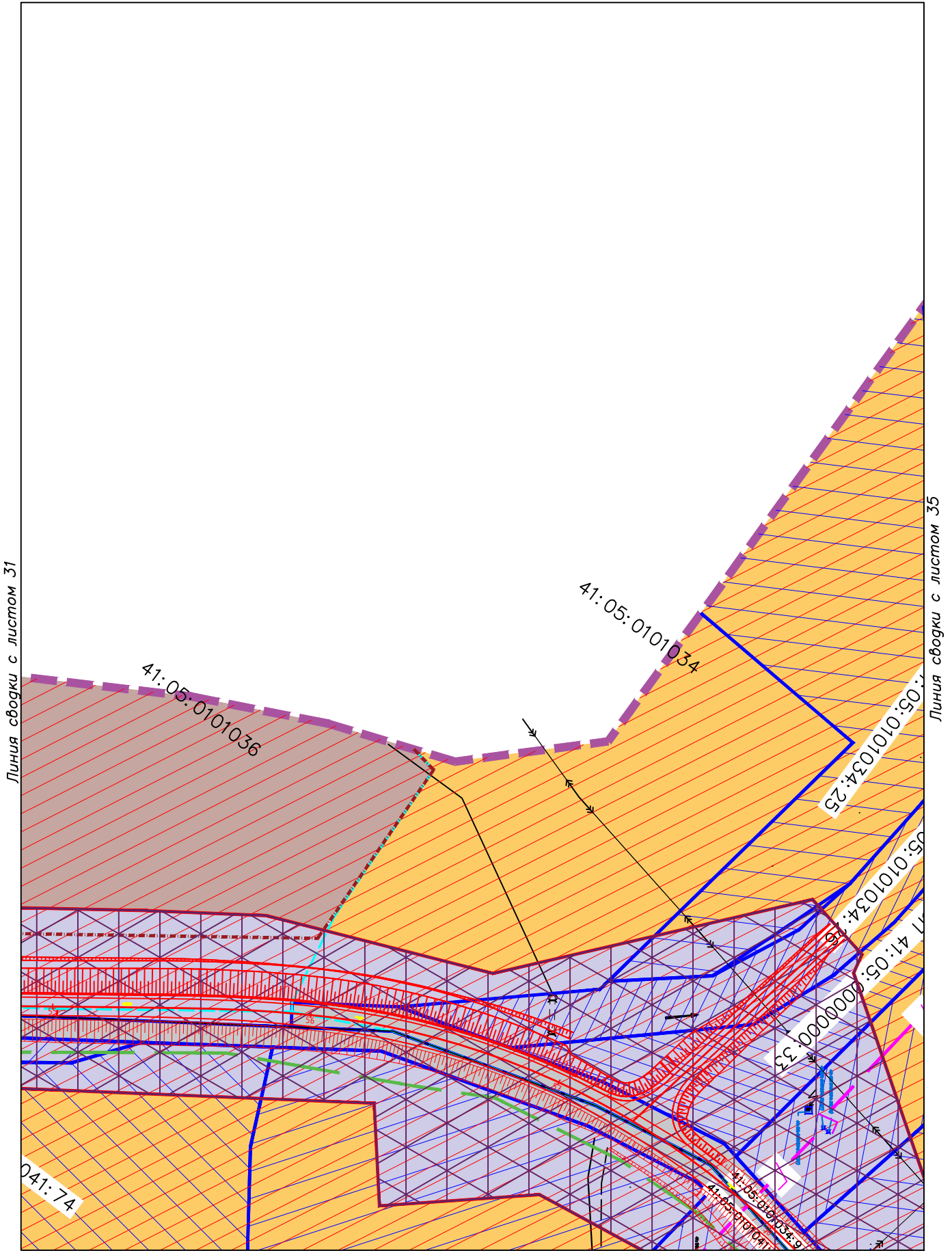
Линия сводки с листом 30

Линия сводки с листом 34

Инв.№ подл.	Подпись и дата	Взам.инв.№

Условные обозначения приведены на листе №1

Камчатский край, Елизовский район



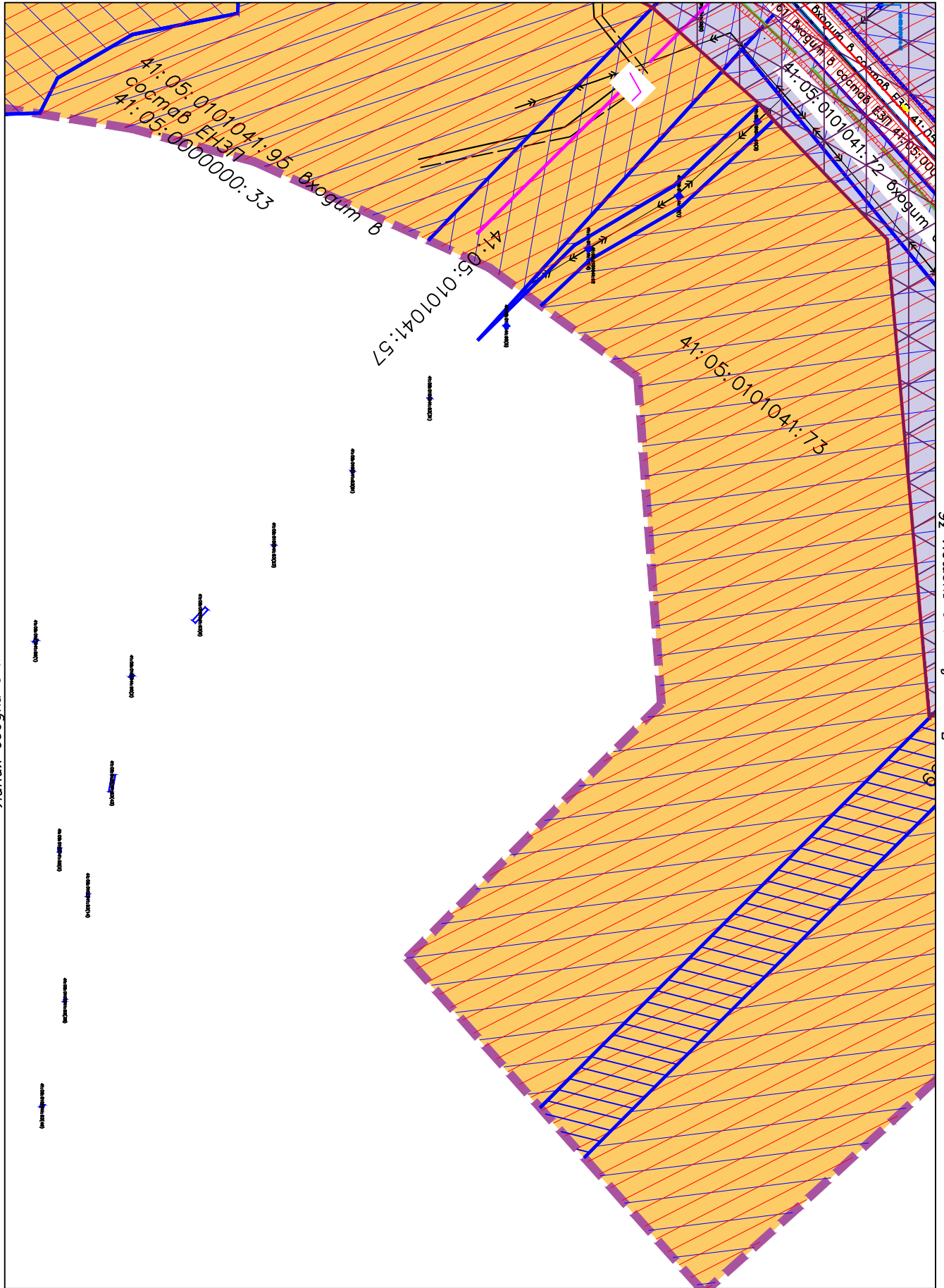
Инв.№ подл.	Подпись и дата	Взам.инв.№

Линия сводки с листом 34

Условные обозначения приведены на листе №1

Камчатский край, Елизовский район

Линия сводки с листом 33



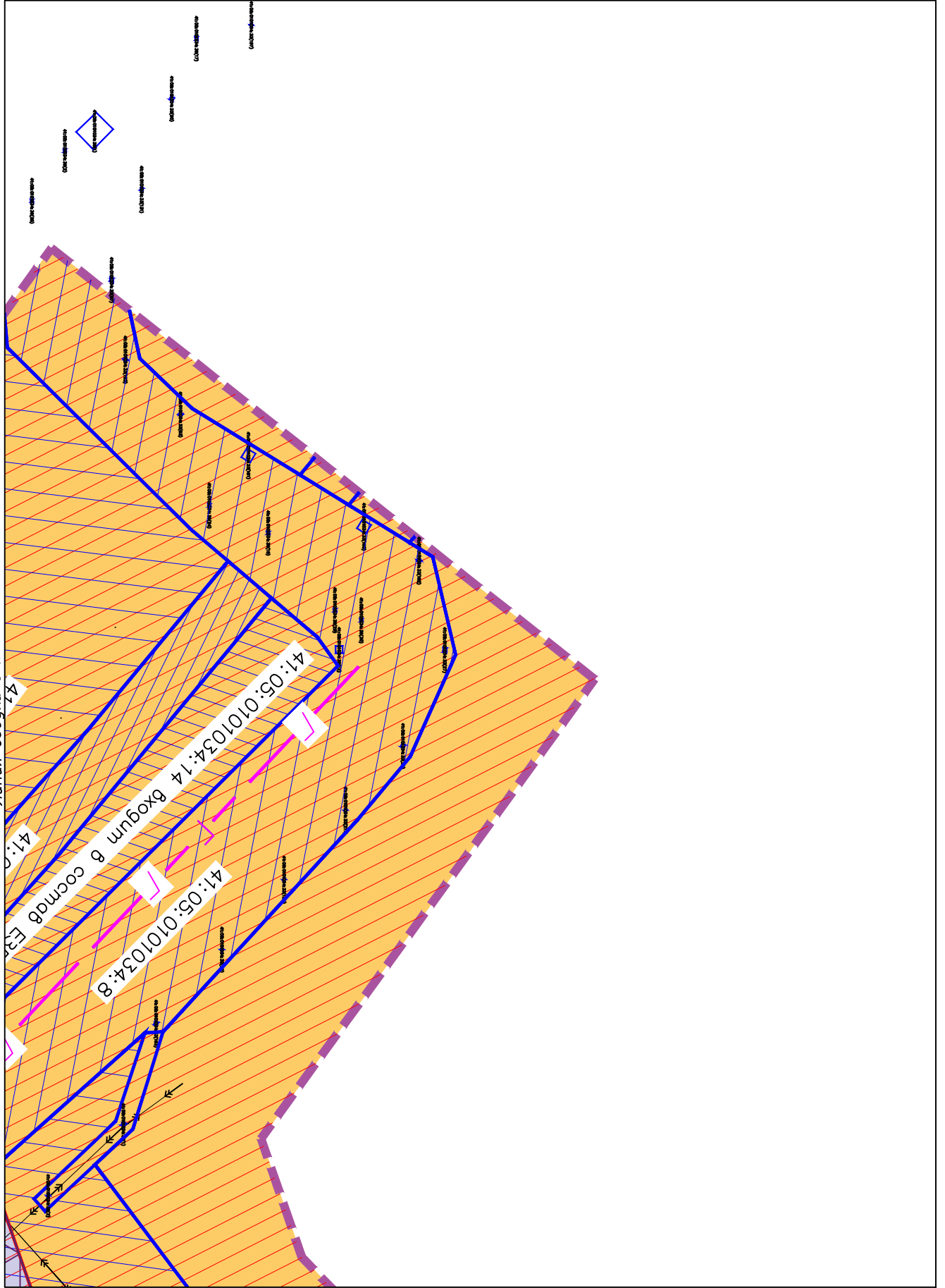
Линия сводки с листом 32

Линия сводки с листом 36

Инв.№ подл.	Подпись и дата	Взам. инв.№

Условные обозначения приведены на листе №1

Камчатский край, Елизовский район



Линия сводки с листом 36

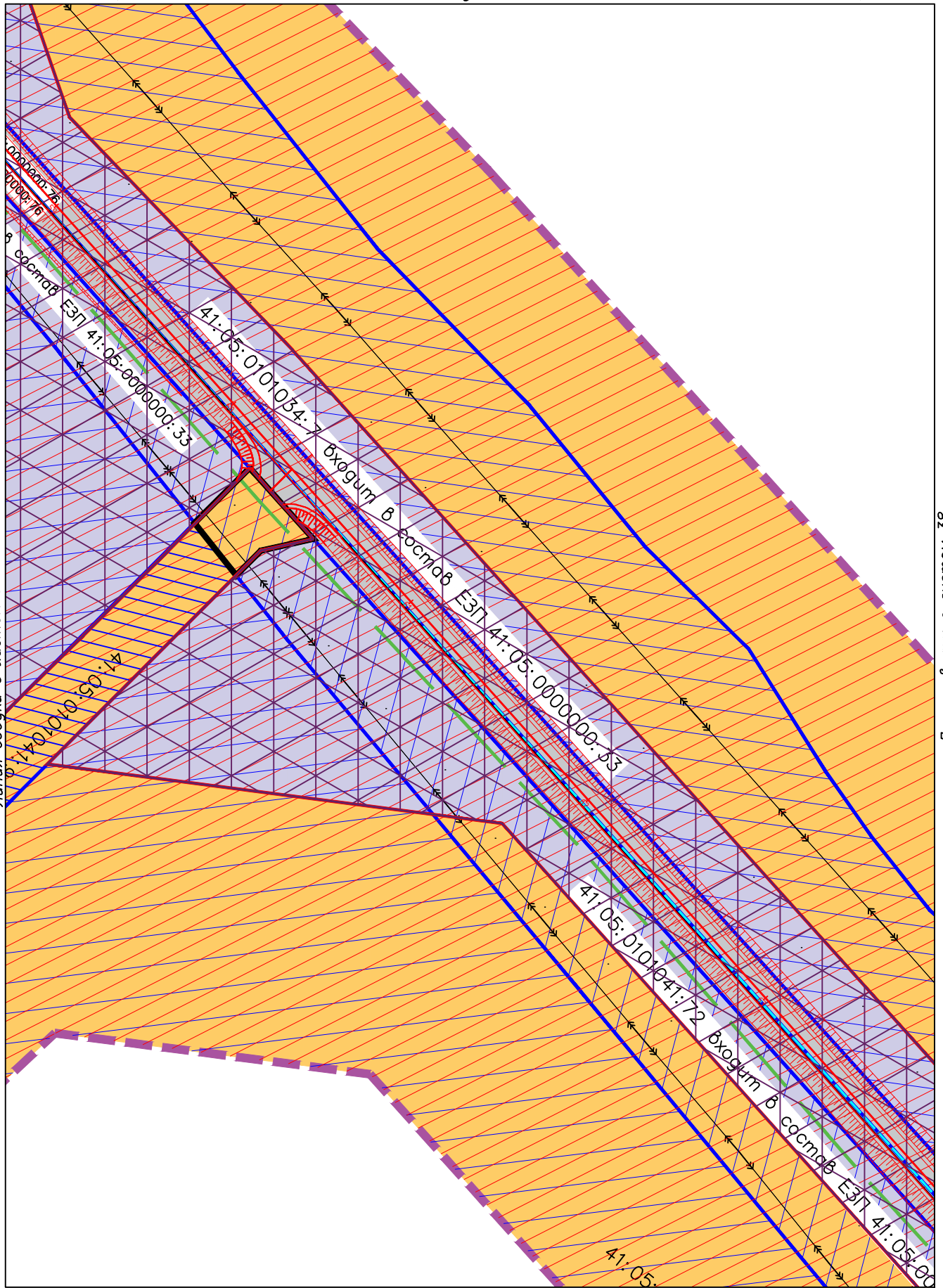
Условные обозначения приведены на листе №1

Инв.№ подл.	Подпись и дата	Взам.инв.№

--	--	--	--	--	--

Камчатский край, Елизовский район

Линия сводки с листом 35



Линия сводки с листом 34

Линия сводки с листом 38

Линия сводки с листом 37

Условные обозначения приведены на листе №1


Взам.инв.№

Подпись и дата

Инв.№ подл.

Камчатский край, Елизовский район

Линия сводки с листом 36



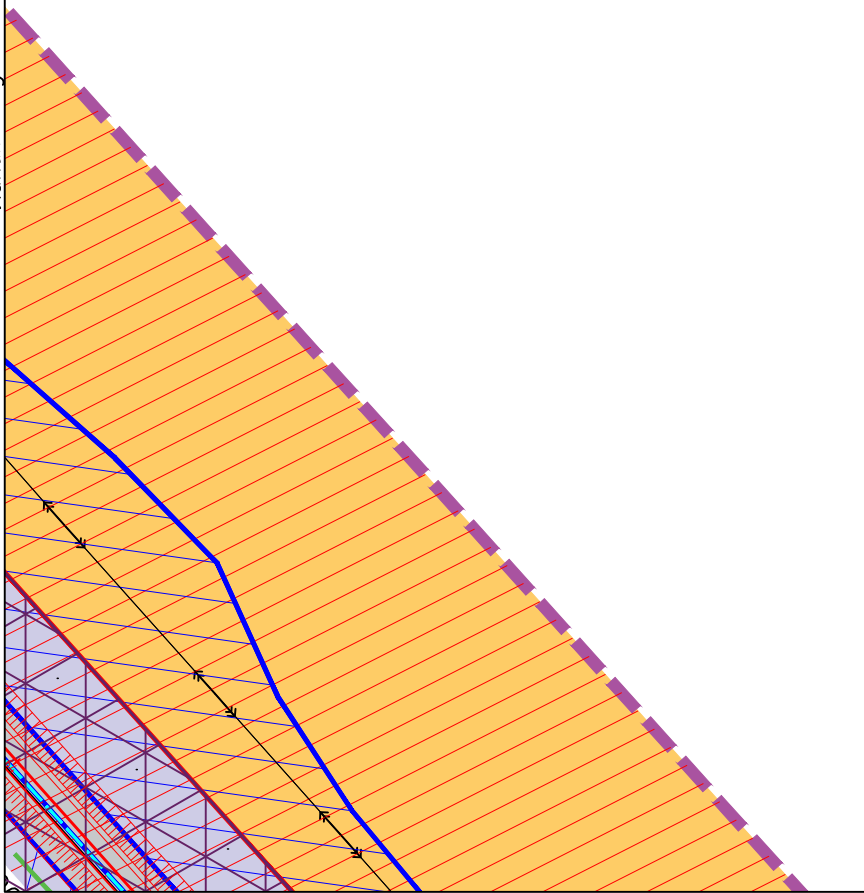
Линия сводки с листом 39

Инв.№ подл.	Подпись и дата	Взам.инв.№

Условные обозначения приведены на листе №1

Камчатский край, Елизовский район

Линия сводки с листом 36



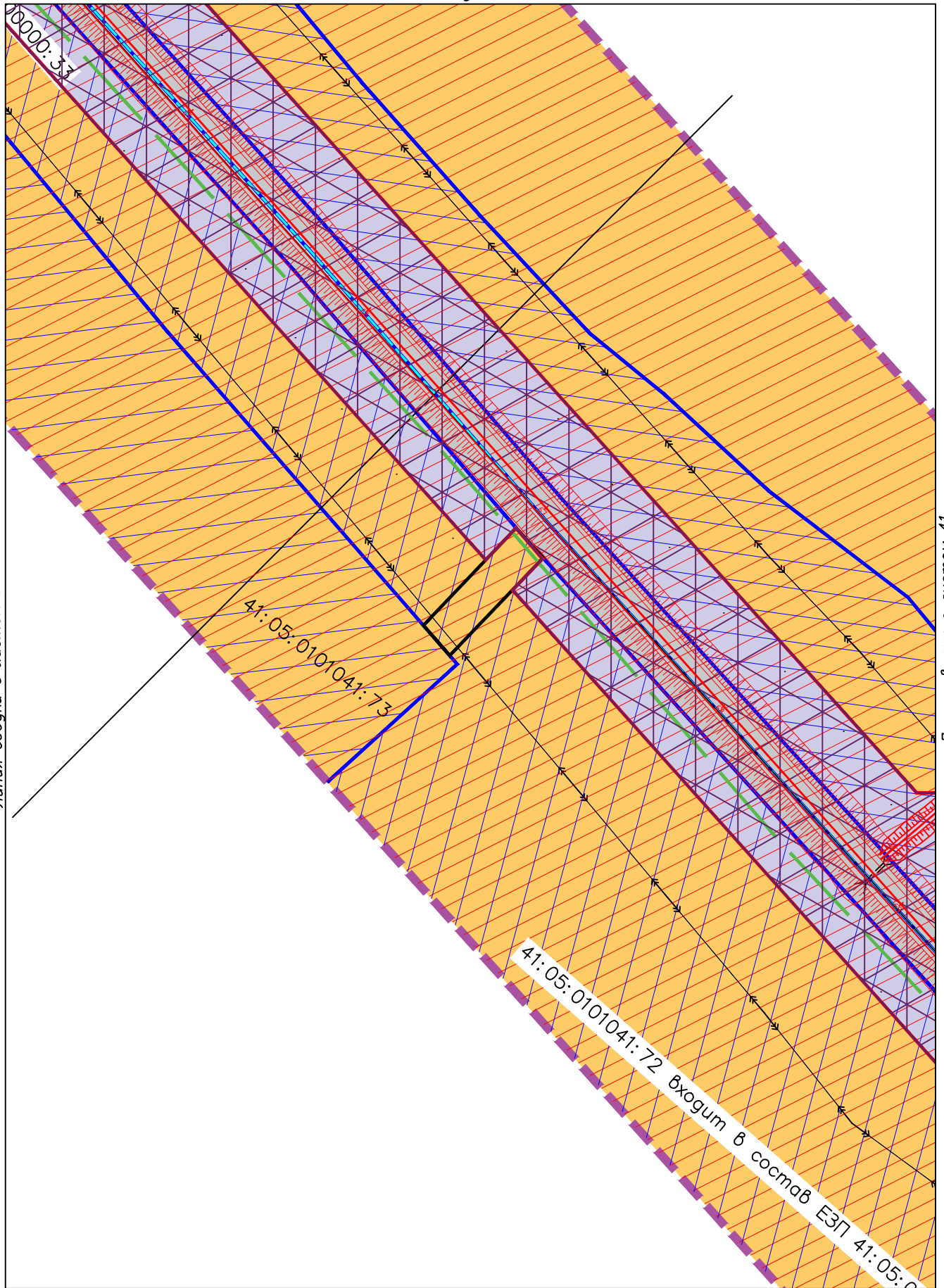
Линия сводки с листом 39

Условные обозначения приведены на листе №1

Инв.№ подл.	Подпись и дата	Взам.инв.№

Камчатский край, Елизовский район

Линия сводки с листом 38




Линия сводки с листом 40

Условные обозначения приведены на листе №1

Инв.№ подл.	Подпись и дата	Взам.инв.№

Камчатский край, Елизовский район

Линия сводки с листом 39



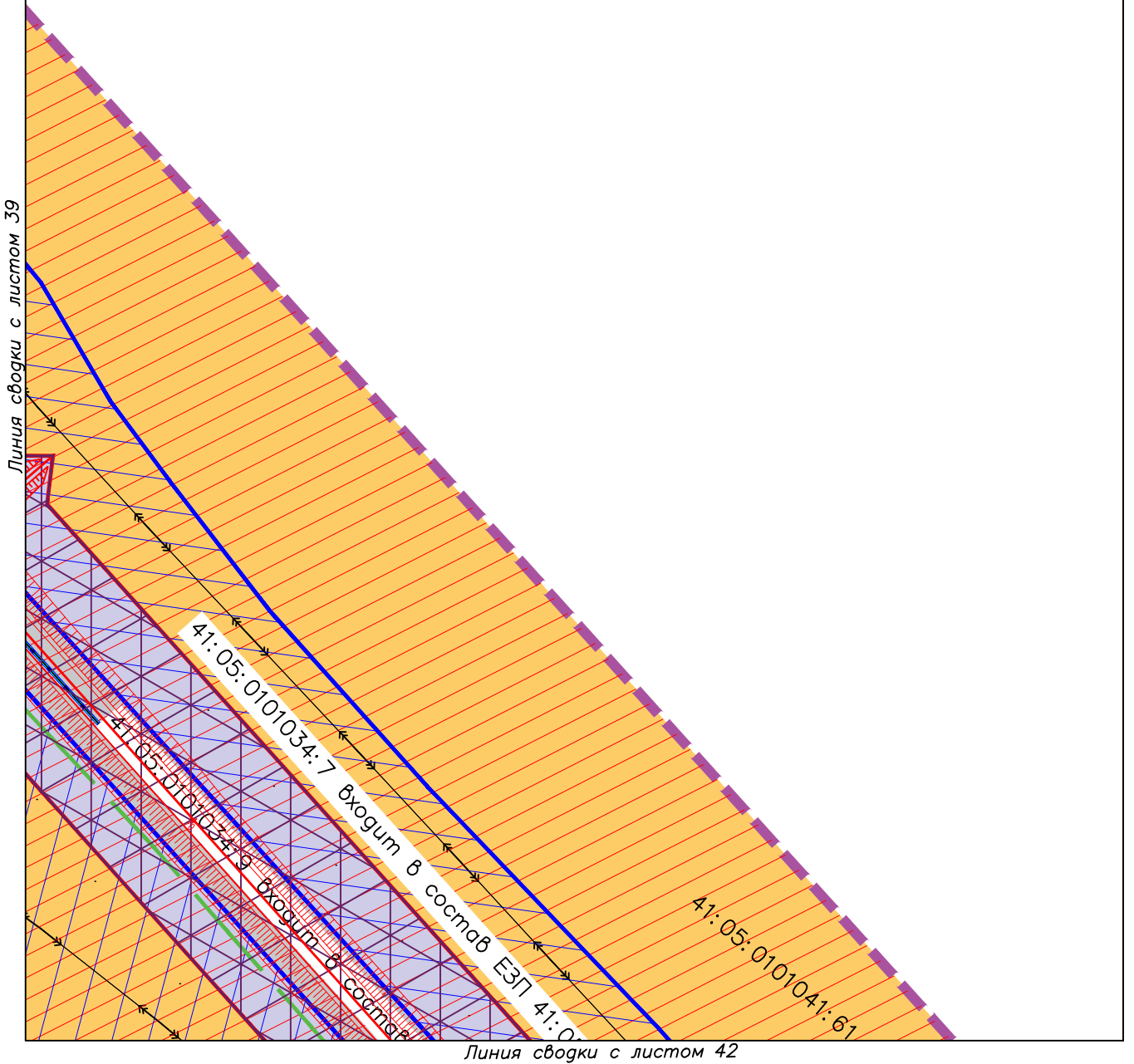
Линия сводки с листом 42

Инв.№ подл.	Подпись и дата	Взам.инв.№

--	--	--	--	--	--

Условные обозначения приведены на листе №1

← Камчатский край, Елизовский район →



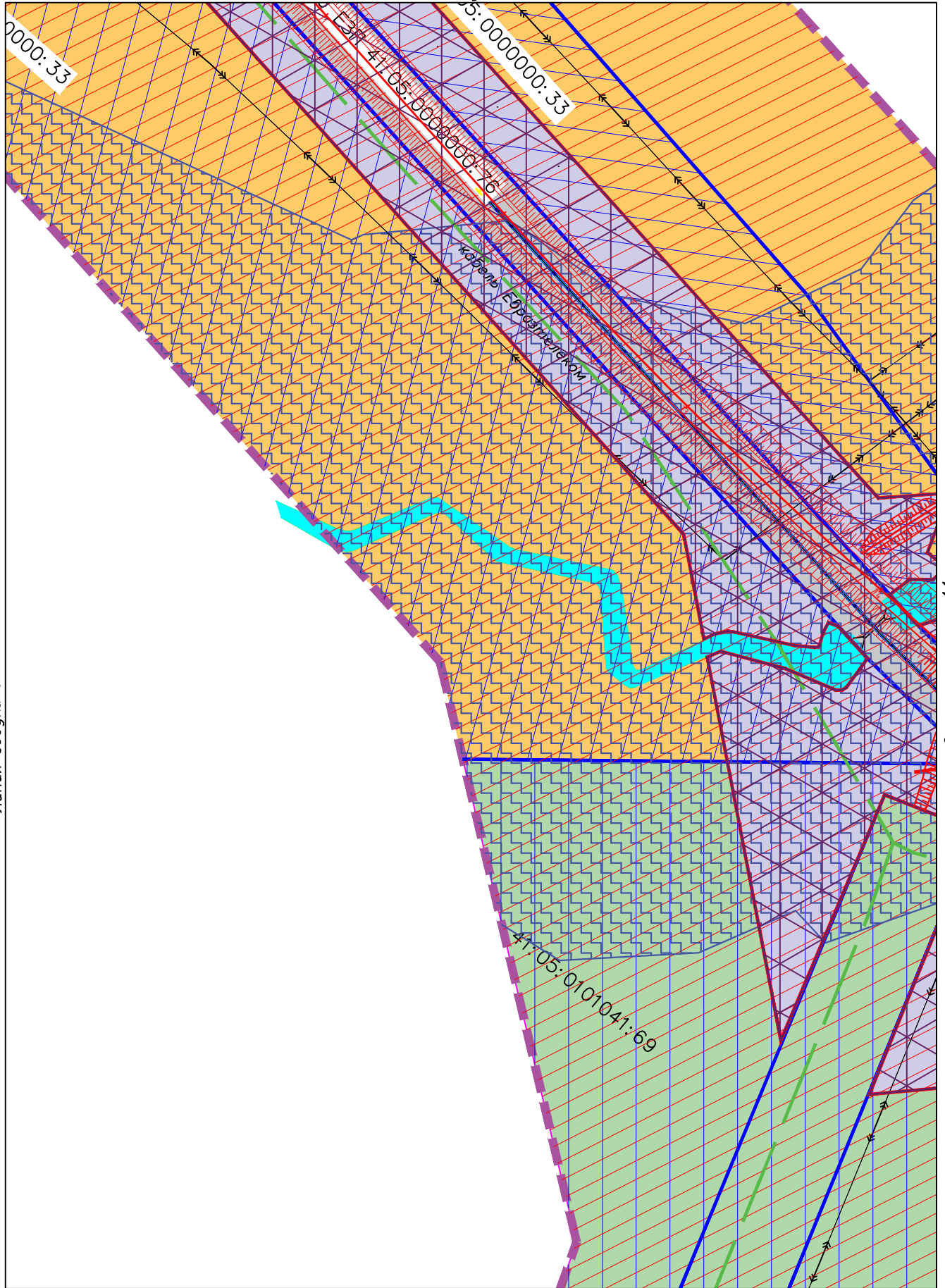
Условные обозначения приведены на листе №1

Инв.№ подл.	Подпись и дата	Взам.инв.№
-------------	----------------	------------

--	--	--	--

Камчатский край, Елизовский район

Линия сводки с листом 41



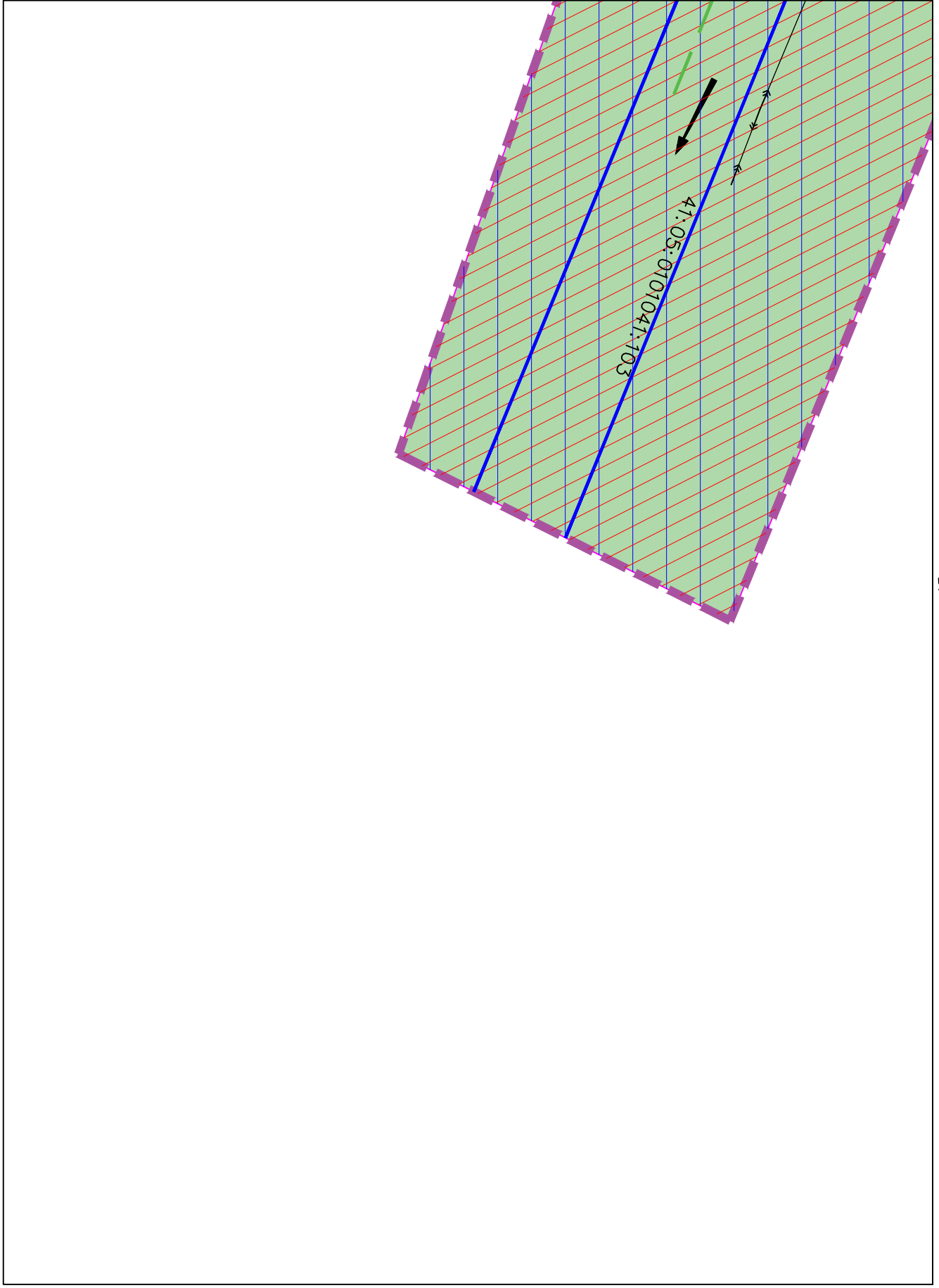
Линия сводки с листом 43

Условные обозначения приведены на листе №1

Инв.№ подл.	Подпись и дата	Взам.инв.№

Камчатский край, Елизовский район

Линия сводки с листом 42

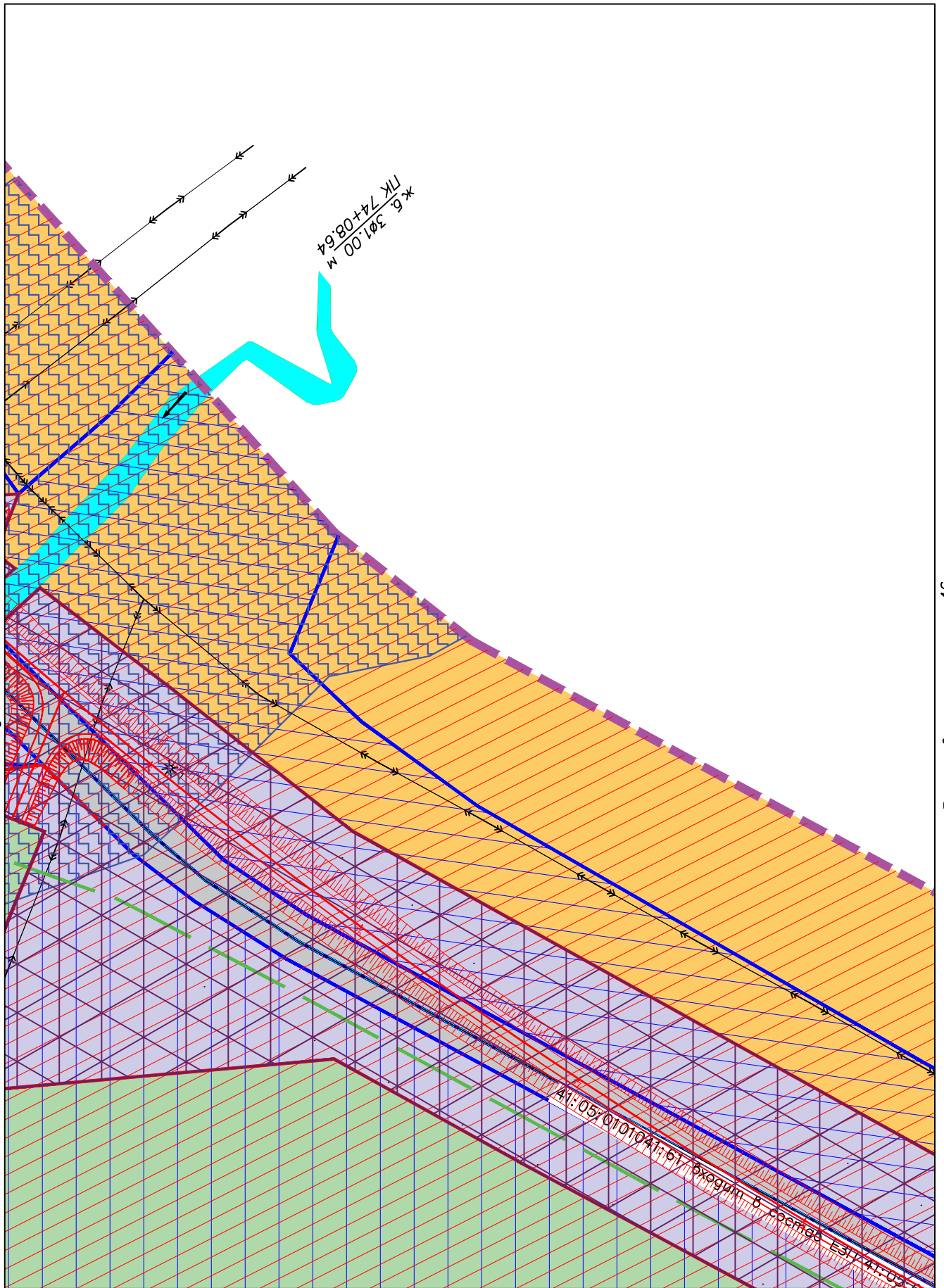


Линия сводки с листом 45

Инв.№ подл.	Подпись и дата	Взам.инв.№

Условные обозначения приведены на листе №1

Камчатский край, Елизовский район



Ж.б. 301.00 м
ЛК 74+08.64

Линия сводки с листом 42

Линия сводки с листом 46

Линия сводки с листом 45


Условные обозначения приведены на листе №1

Инв.№ подл.	Подпись и дата	Взам.инв.№

--	--	--	--	--	--

Камчатский край, Елизовский район

Линия сводки с листом 44



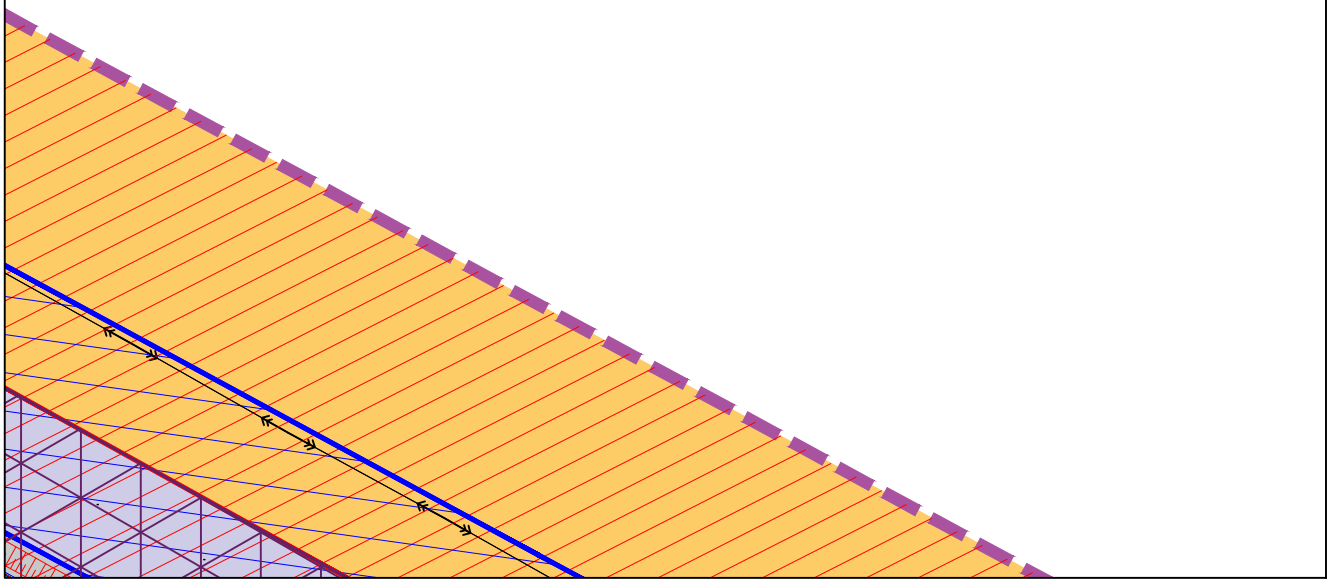
Линия сводки с листом 43

Линия сводки с листом 47

Инв.№ подл.	Подпись и дата	Взам.инв.№

Условные обозначения приведены на листе №1

Линия сводки с листом 44



Линия сводки с листом 47

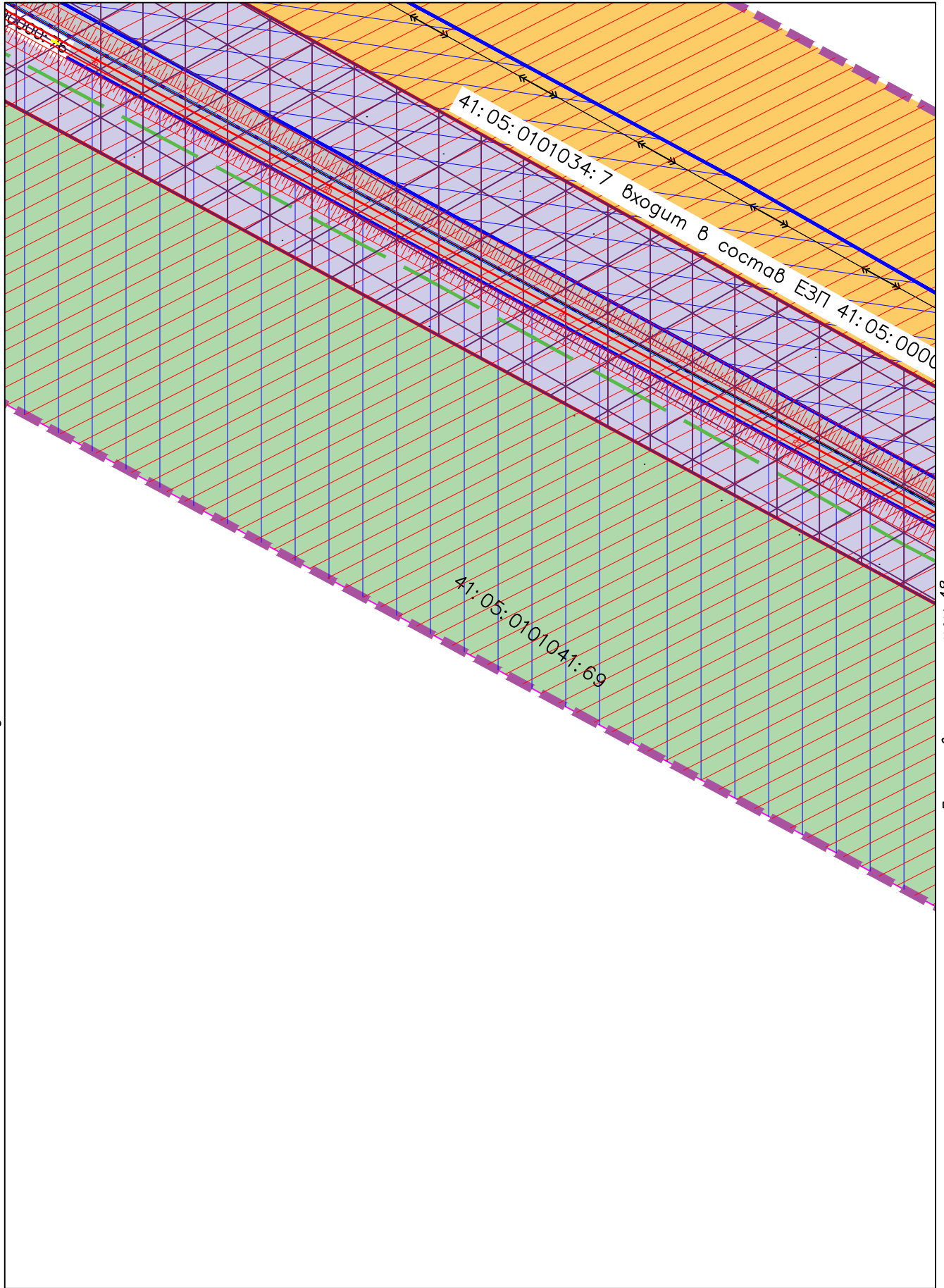
Условные обозначения приведены на листе №1

Инв.№ подл.	Подпись и дата	Взам.инв.№

--	--	--	--	--	--

Камчатский край, Елизовский район

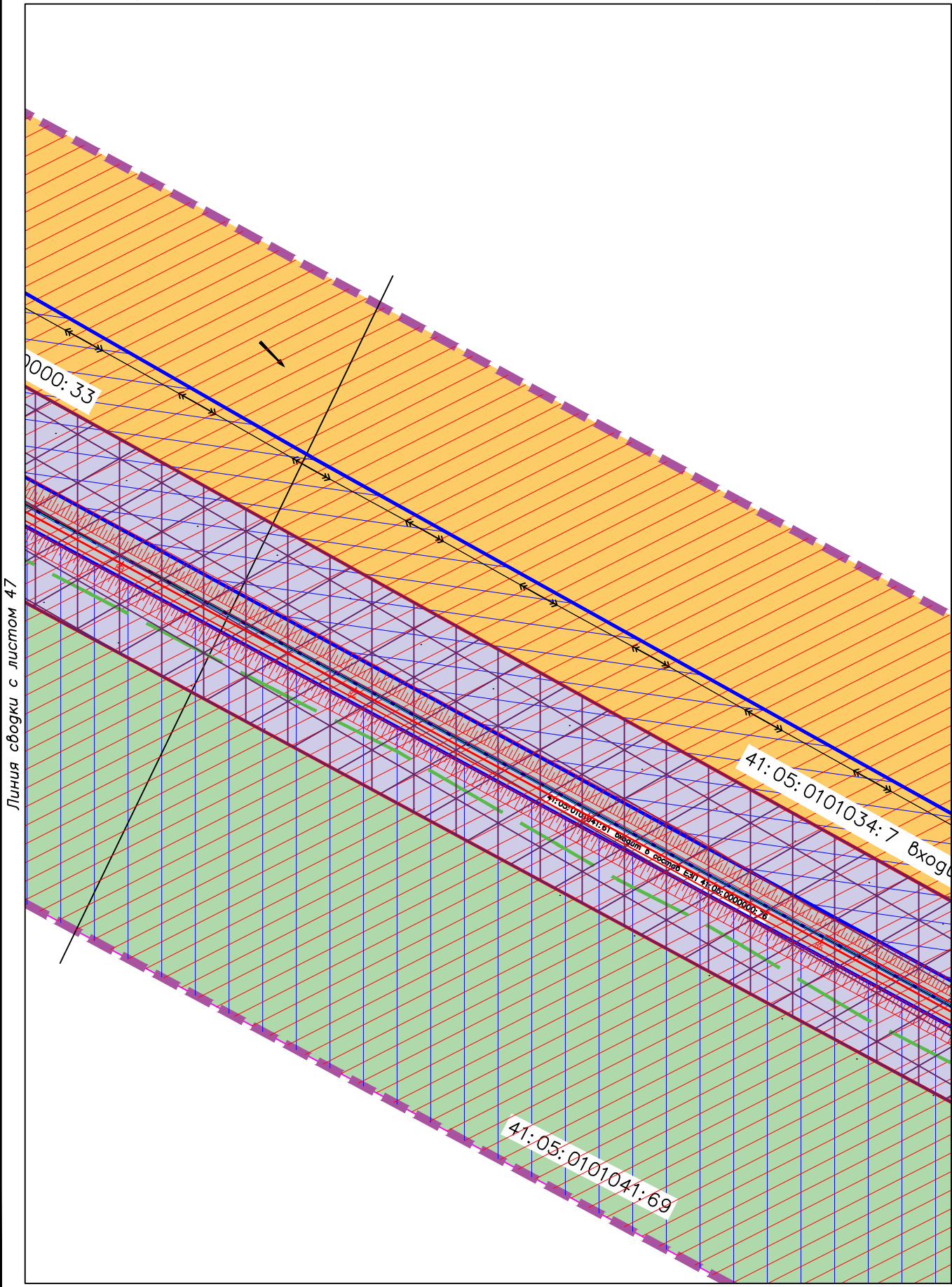
Линия сводки с листом 46



Инв.№ подл.	Подпись и дата	Взам.инв.№

Условные обозначения приведены на листе №1

Камчатский край, Елизовский район




Инв.№ подл.	Подпись и дата	Взам. инв.№

--	--	--	--	--	--

Камчатский край, Елизовский район

Линия сводки с листом 48



Линия сводки с листом 51

Инв.№ подл.	Подпись и дата	Взам.инв.№

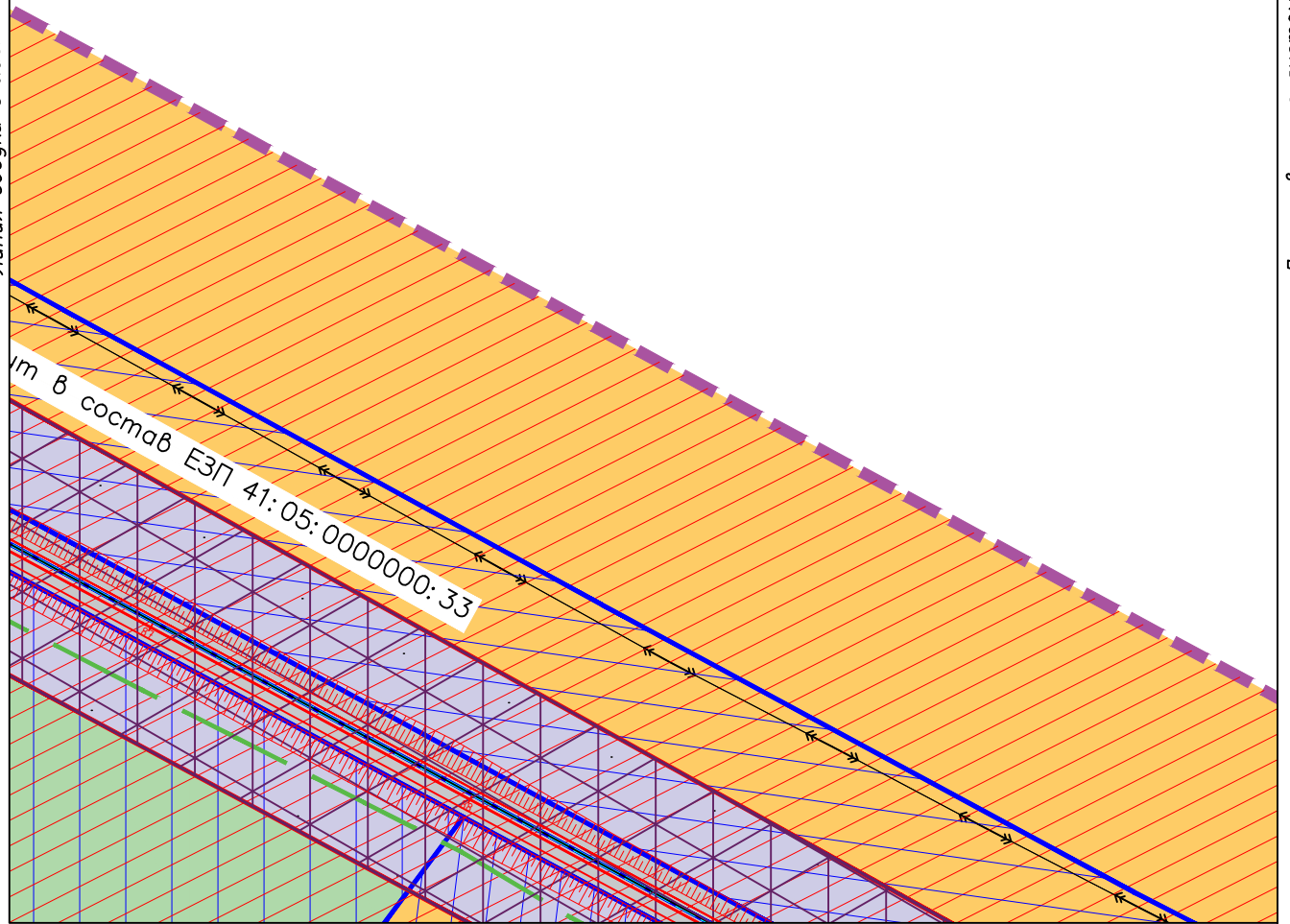
Условные обозначения приведены на листе №1

--	--	--	--	--	--

Камчатский край, Елизовский район

Линия сводки с листом 48

Линия сводки с листом 52



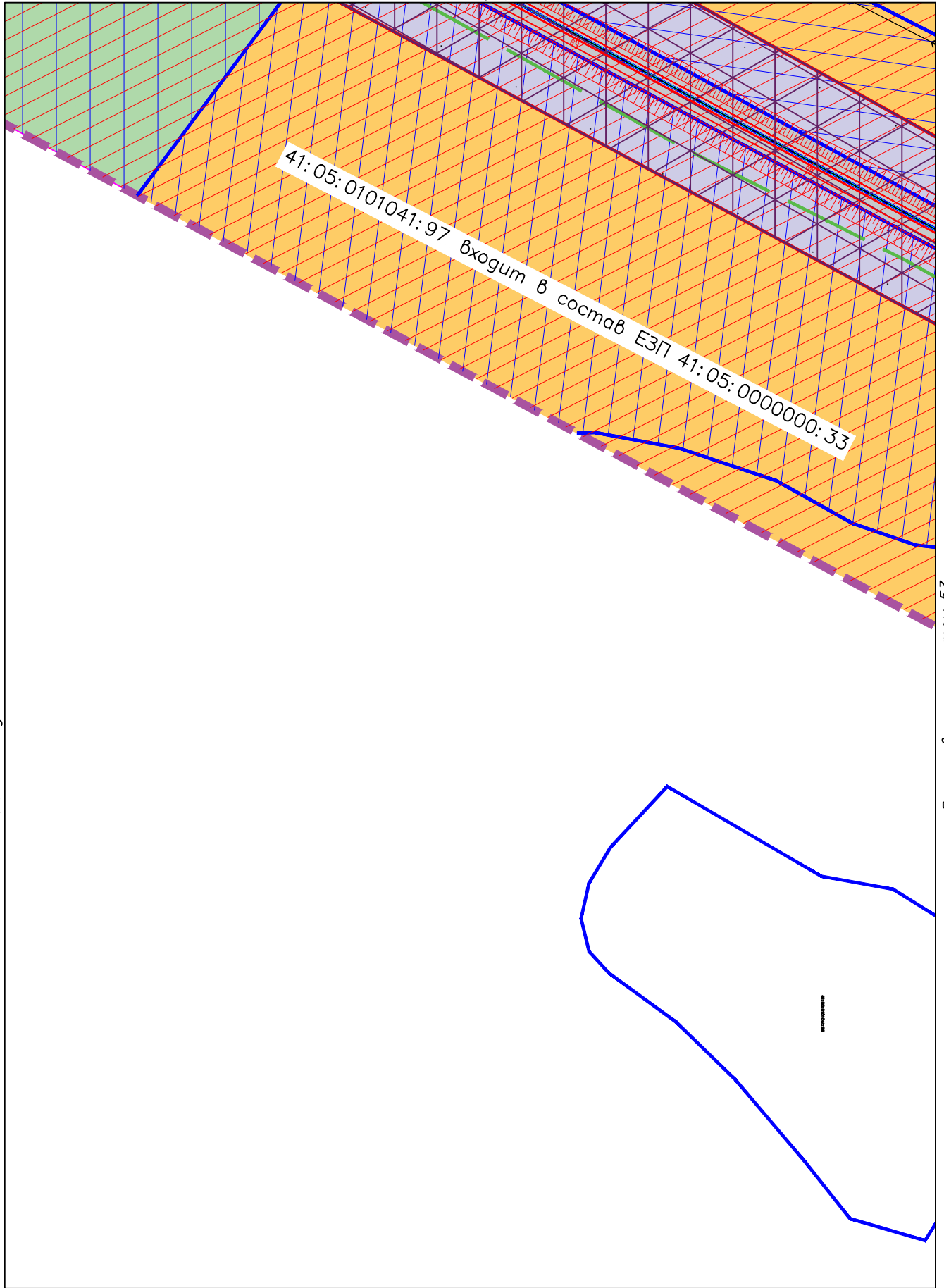
Условные обозначения приведены на листе №1

Инв.№ подл.	Подпись и дата	Взам.инв.№

--	--	--	--	--	--

Камчатский край, Елизовский район

Линия сводки с листом 50



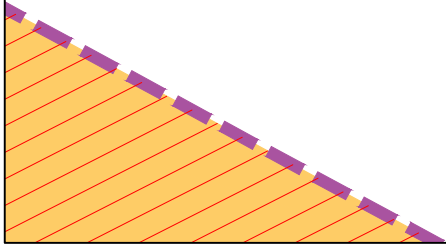
Линия сводки с листом 49

Линия сводки с листом 53

Инв.№ подл.	Подпись и дата	Взам.инв.№

Условные обозначения приведены на листе №1

Линия сводки с листом 50



Линия сводки с листом 53

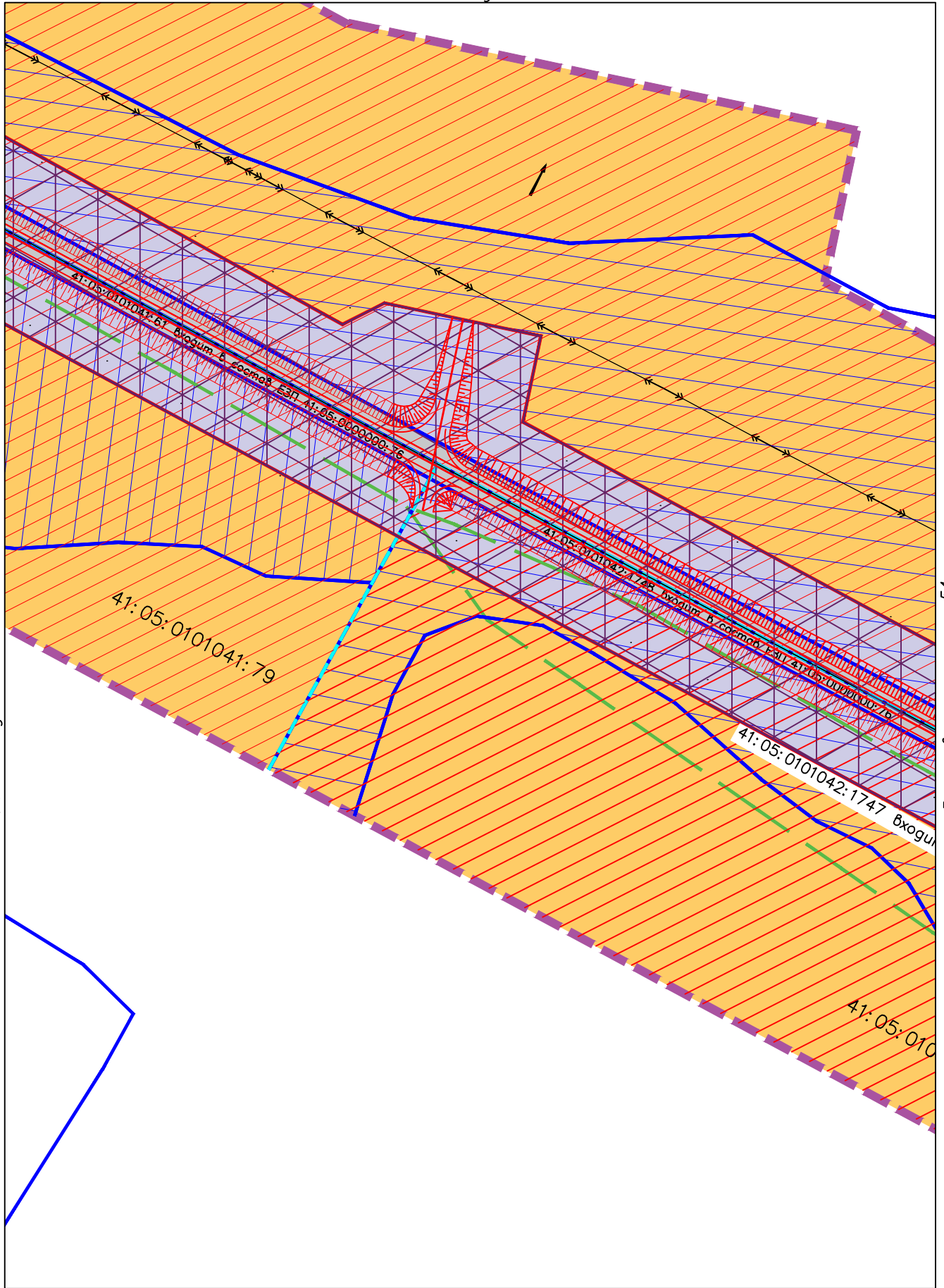
Условные обозначения приведены на листе №1

Инв.№ подл.	
Подпись и дата	
Взам.инв.№	

--	--	--	--	--	--	--

Камчатский край, Елизовский район

Линия сводки с листом 52



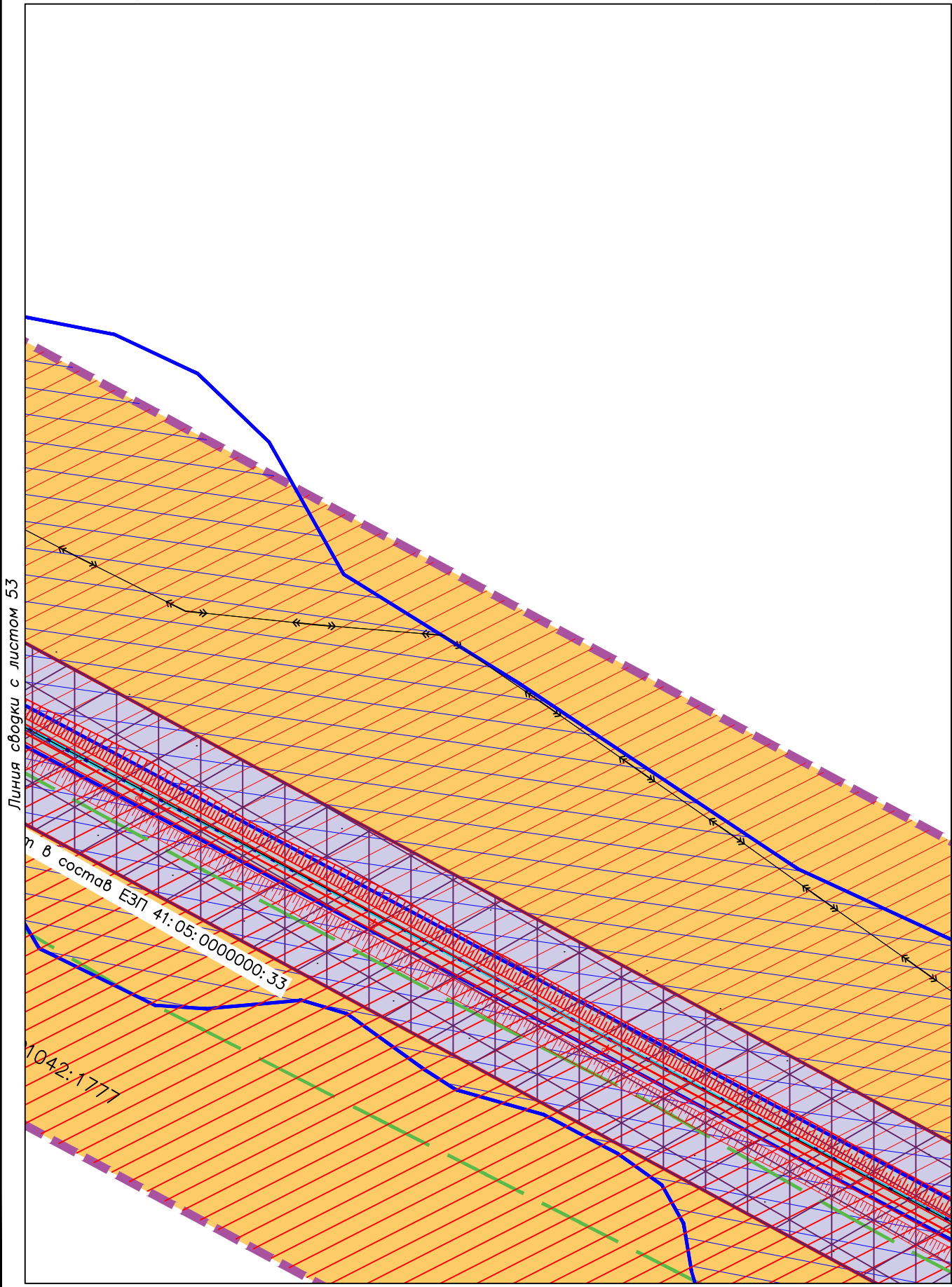
Линия сводки с листом 51

Линия сводки с листом 54

Инв.№ подл.	Подпись и дата	Взам. инв.№

Условные обозначения приведены на листе №1

Камчатский край, Елизовский район



Линия сводки с листом 53

Линия сводки с листом 56

Линия сводки с листом 55


Условные обозначения приведены на листе №1

Инв.№ подл.	Подпись и дата	Взам.инв.№

--	--	--	--	--	--

Камчатский край, Елизовский район

Линия сводки с листом 54



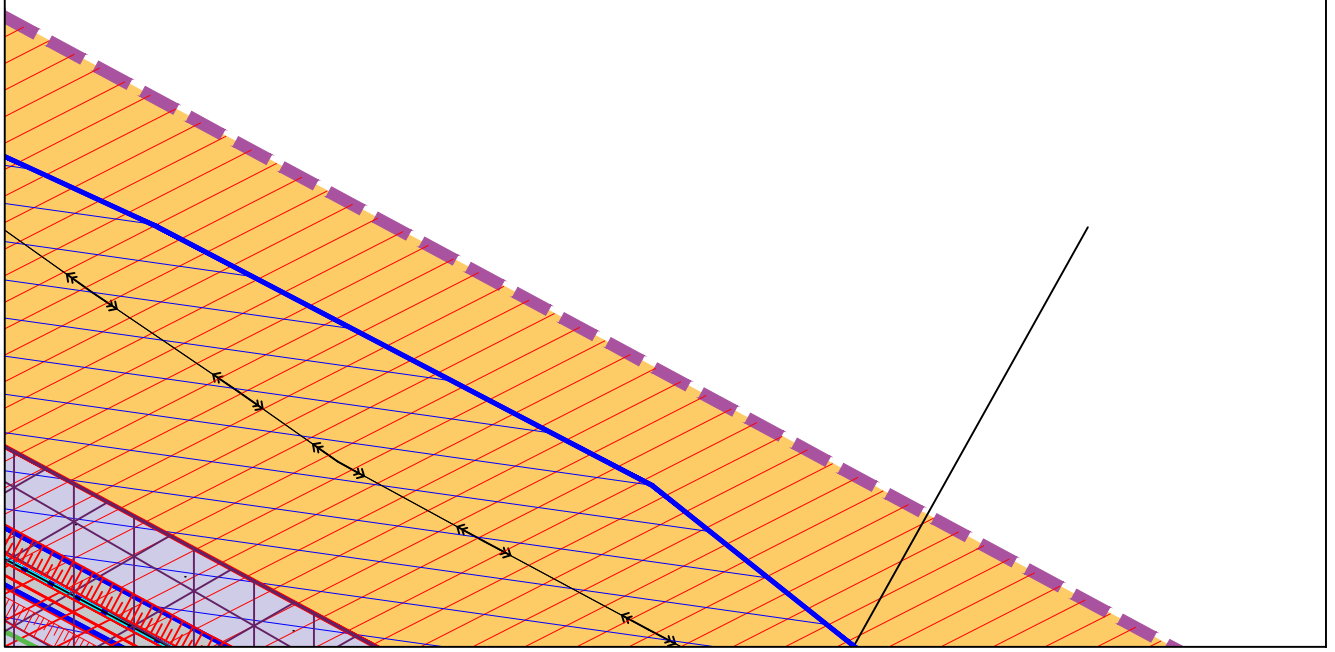
Линия сводки с листом 57

Инв.№ подл.	
Подпись и дата	
Взам.инв.№	

Условные обозначения приведены на листе №1

Камчатский край, Елизовский район

Линия сводки с листом 54



Линия сводки с листом 57

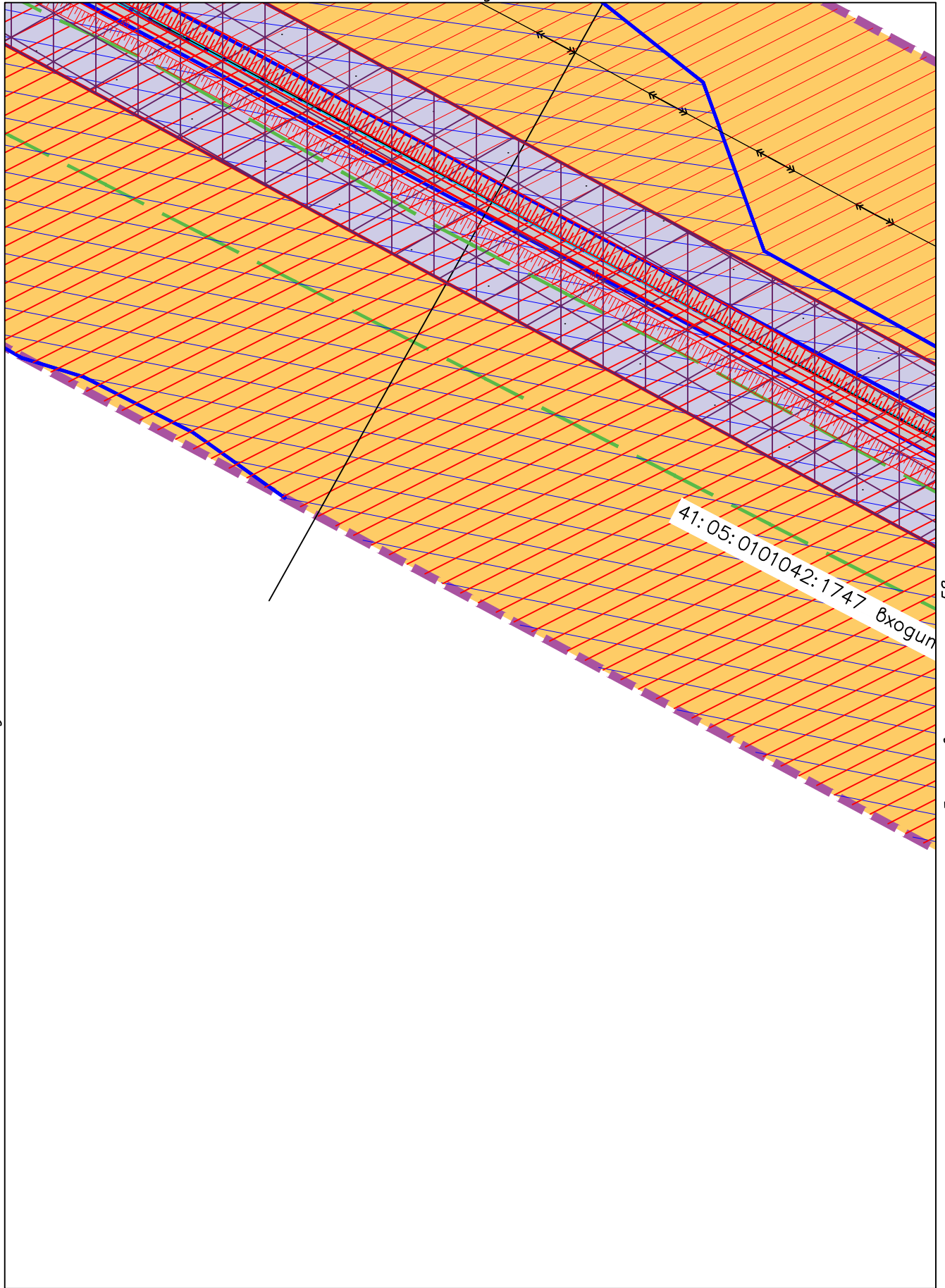
Условные обозначения приведены на листе №1

Инв.№ подл.	Подпись и дата	Взам.инв.№

--	--	--	--	--	--

Камчатский край, Елизовский район

Линия сводки с листом 56



Линия сводки с листом 55

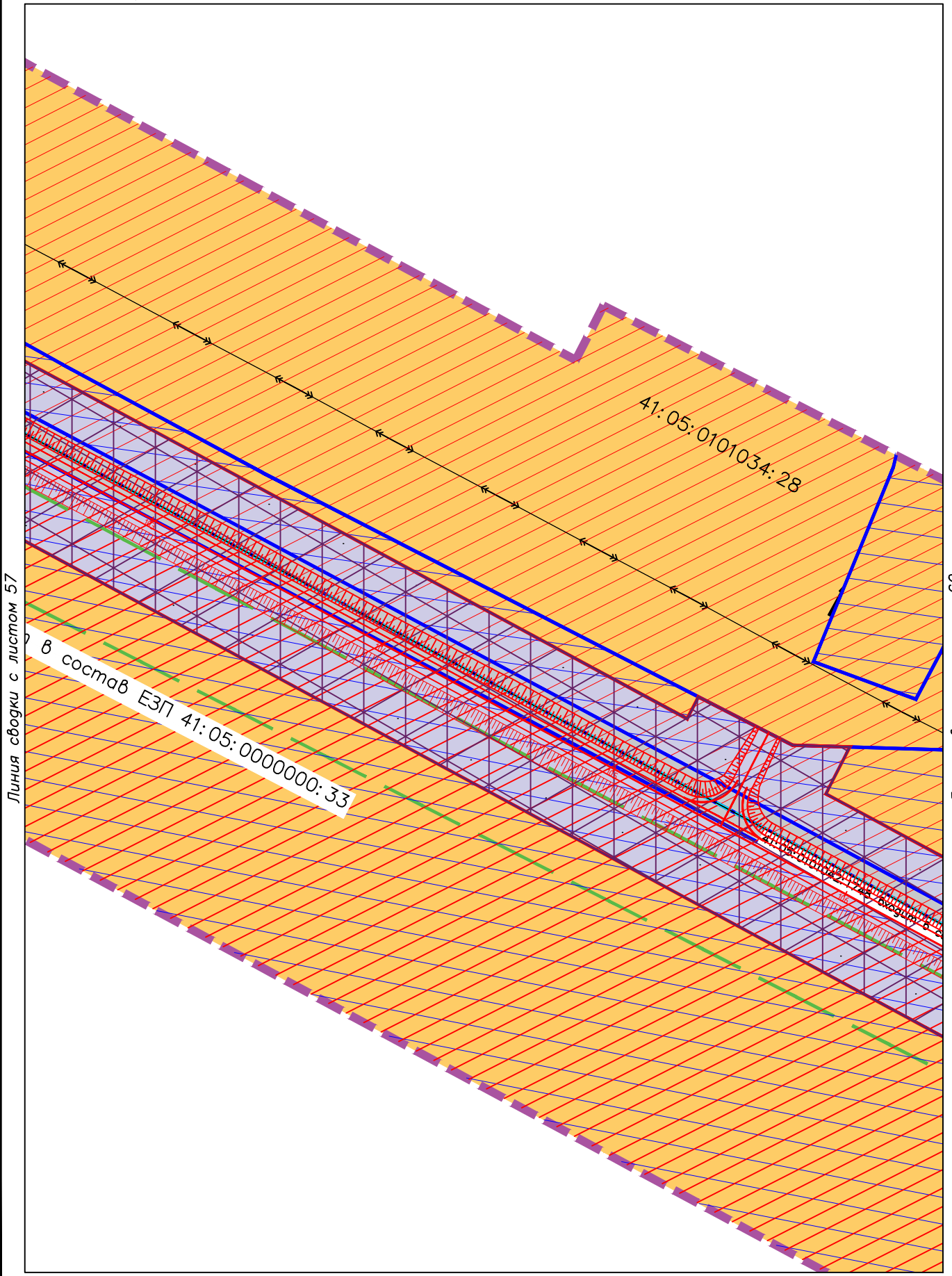
Линия сводки с листом 58

41:05:0101042:1747 входим

Инв.№ подл.	Подпись и дата	Взам.инв.№

Условные обозначения приведены на листе №1


Камчатский край, Елизовский район



Инв.№ подл.	
Подпись и дата	
Взам.инв.№	

Камчатский край, Елизовский район

Линия сводки с листом 58



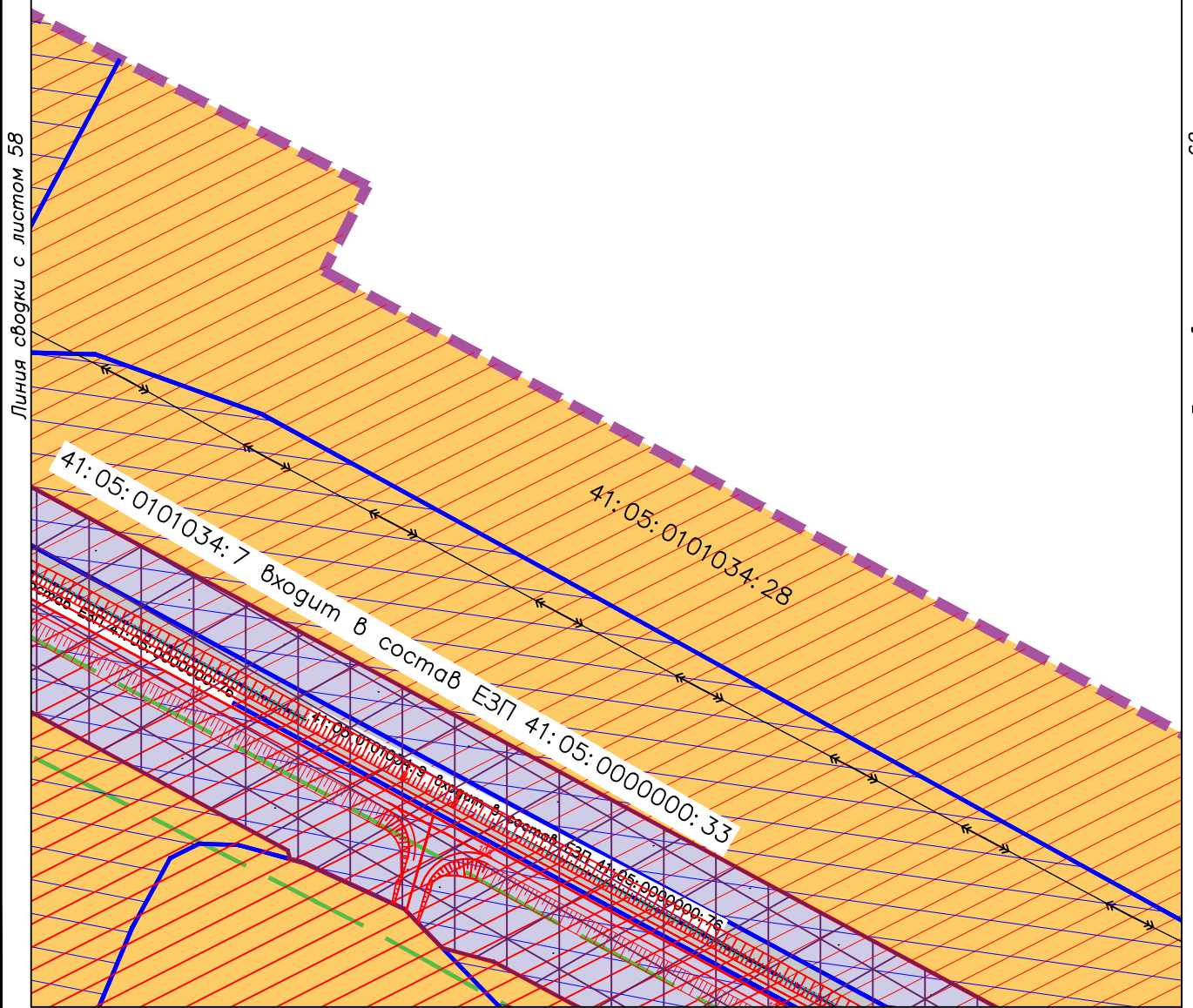
Линия сводки с листом 61

Инв.№ подл.	Подпись и дата	Взам.инв.№

Условные обозначения приведены на листе №1

--	--	--	--	--	--

Камчатский край, Елизовский район




Инв.№ подл.	Подпись и дата	Взам.инв.№

Линия сводки с листом 61

Условные обозначения приведены на листе №1

Камчатский край, Елизовский район

Линия сводки с листом 60



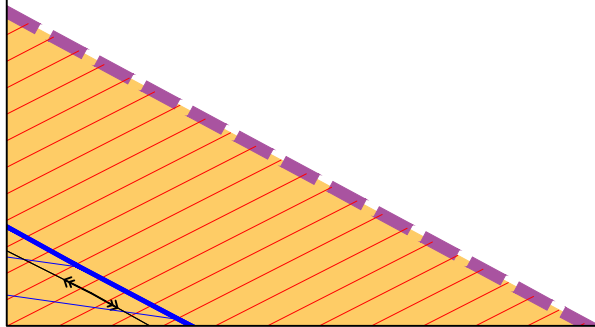
Линия сводки с листом 59

Линия сводки с листом 63

Инв.№ подл.	Подпись и дата	Взам.инв.№

Условные обозначения приведены на листе №1

Линия сводки с листом 60



Линия сводки с листом 63

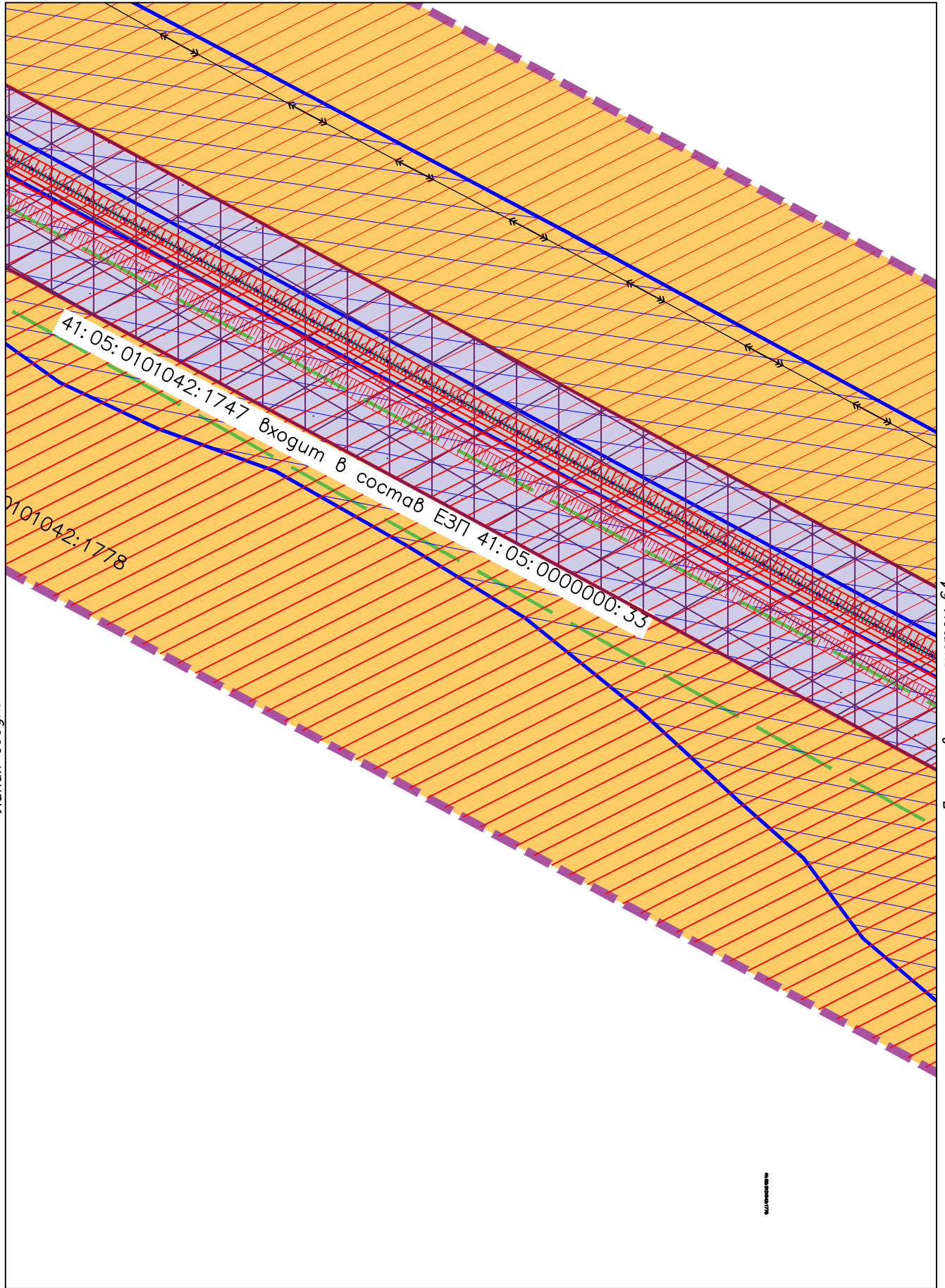
Условные обозначения приведены на листе №1

Инв.№ подл.	Подпись и дата	Взам.инв.№

--	--	--	--	--	--

Камчатский край, Елизовский район

Линия сводки с листом 62




Линия сводки с листом 61

Линия сводки с листом 64

Инв.№ подл.	Подпись и дата	Взам. инв.№

Условные обозначения приведены на листе №1

Камчатский край, Елизовский район



Линия сводки с листом 63

Линия сводки с листом 66

Линия сводки с листом 65


Условные обозначения приведены на листе №1

Инв.№ подл.	Подпись и дата	Взам.инв.№

--	--	--	--	--	--

Камчатский край, Елизовский район

Линия сводки с листом 64



Линия сводки с листом 67

Инв.№ подл.	
Подпись и дата	
Взам.инв.№	

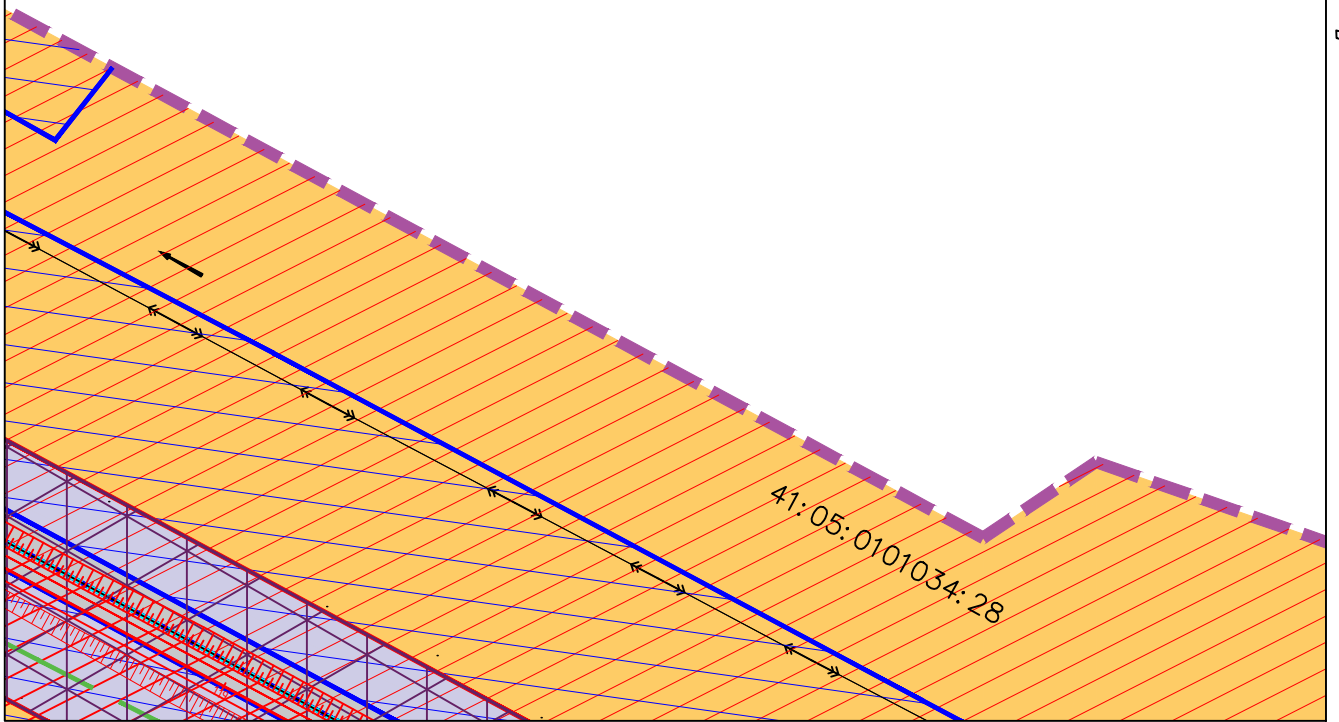
Условные обозначения приведены на листе №1

--	--	--	--	--	--	--	--

Камчатский край, Елизовский район

Линия сводки с листом 64

Линия сводки с листом 68



Линия сводки с листом 67

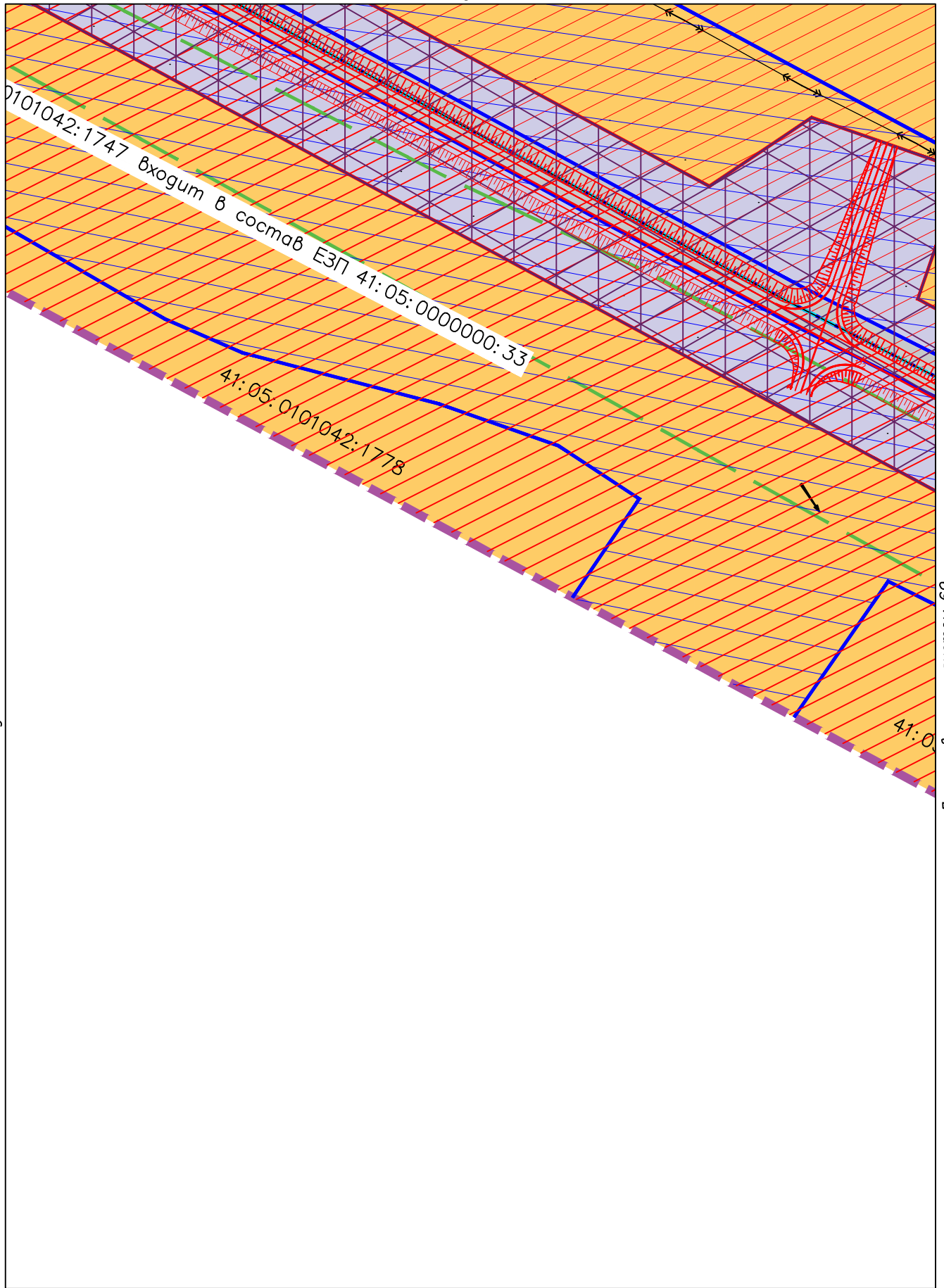
Условные обозначения приведены на листе №1

Инв.№ подл.	Подпись и дата	Взам.инв.№

--	--	--	--	--	--

Камчатский край, Елизовский район

Линия сводки с листом 66




Линия сводки с листом 65

Линия сводки с листом 69

Инв.№ подл.	Подпись и дата	Взам.инв.№

Условные обозначения приведены на листе №1

← Камчатский край, Елизовский район →



Линия сводки с листом 66

Линия сводки с листом 69

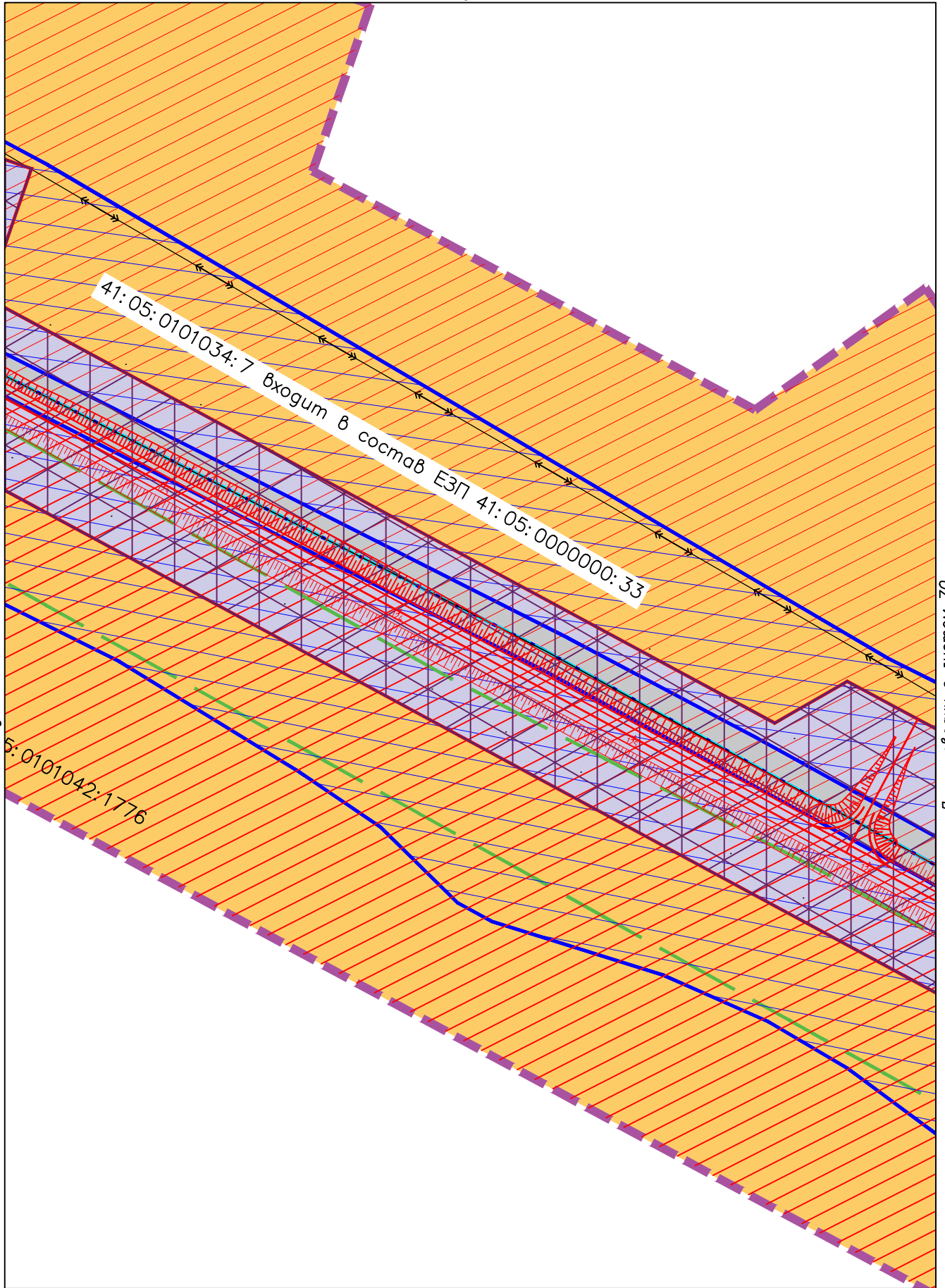
Условные обозначения приведены на листе №1

Инв.№ подл.	
Подпись и дата	
Взам.инв.№	

--	--	--	--	--	--	--	--

Камчатский край, Елизовский район

Линия сводки с листом 68



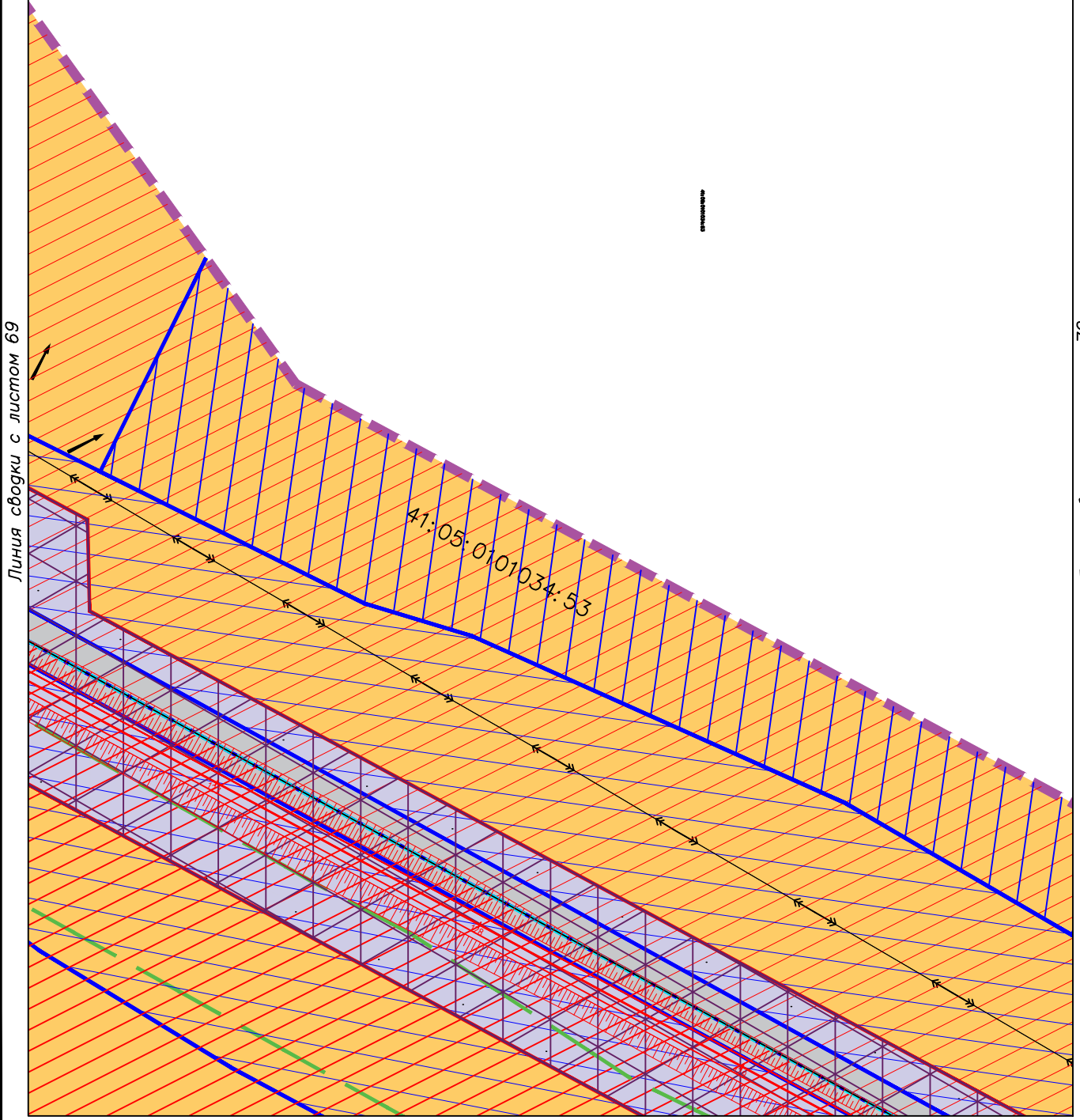
Линия сводки с листом 67

Линия сводки с листом 70

Инв.№ подл.	Подпись и дата	Взам.инв.№

Условные обозначения приведены на листе №1

Камчатский край, Елизовский район




Линия сводки с листом 71

Условные обозначения приведены на листе №1

Инв.№ подл.	Подпись и дата	Взам.инв.№

Камчатский край, Елизовский район

Линия сводки с листом 70



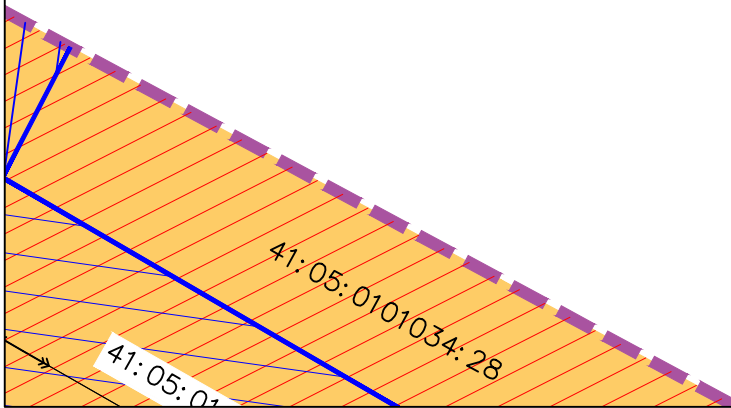
Линия сводки с листом 73

Инв.№ подл.	Подпись и дата	Взам.инв.№

Условные обозначения приведены на листе №1

Камчатский край, Елизовский район

Линия сводки с листом 70



Линия сводки с листом 73

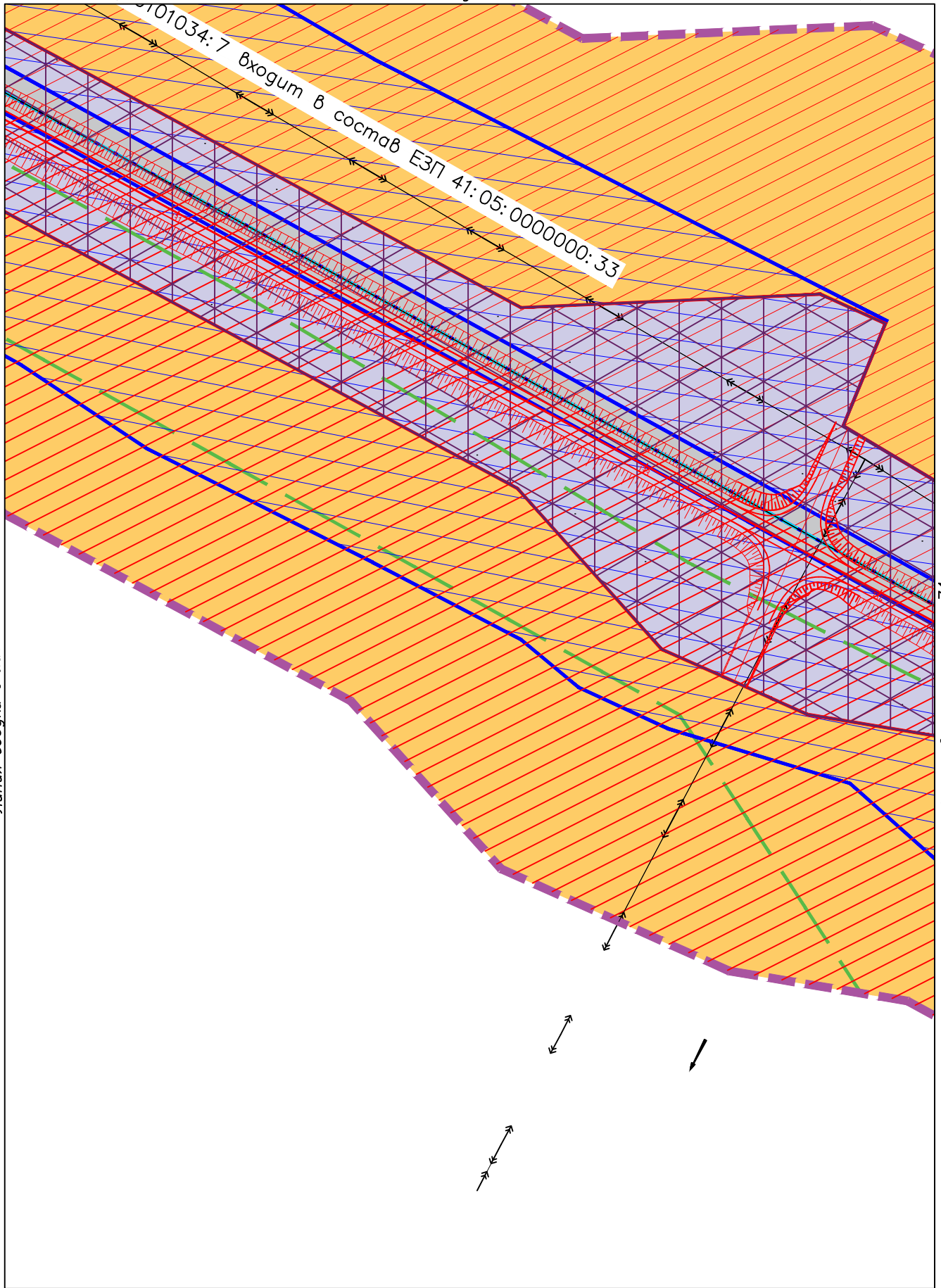
Условные обозначения приведены на листе №1

Инв.№ подл.	Подпись и дата	Взам.инв.№

--	--	--	--	--	--

Камчатский край, Елизовский район

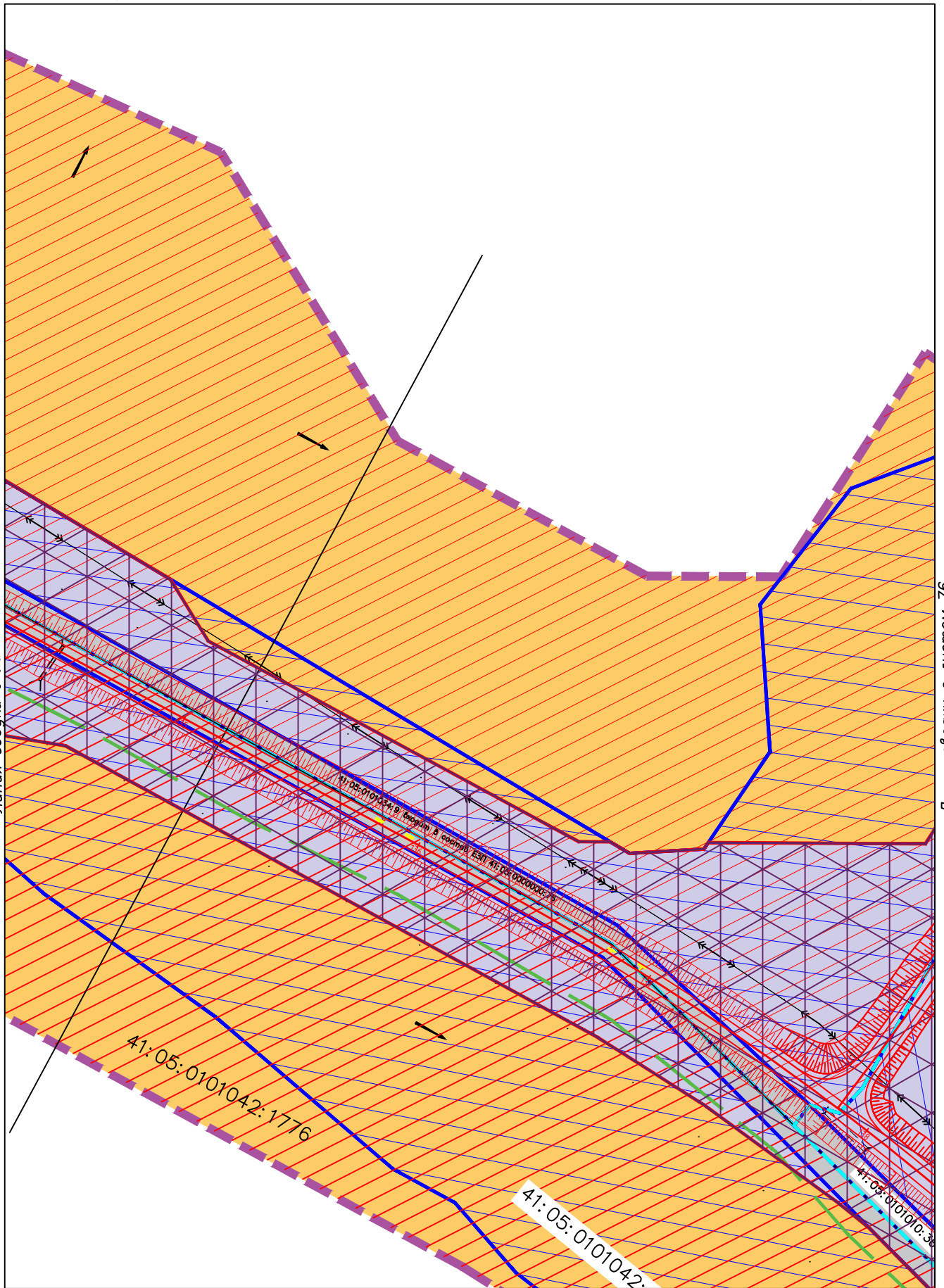
Линия сводки с листом 72



Инв.№ подл.	Подпись и дата	Взам.инв.№

Условные обозначения приведены на листе №1


Камчатский край, Елизовский район



Инв.№ подл.	Подпись и дата	Взам. инв.№

Камчатский край, Елизовский район

Линия сводки с листом 74



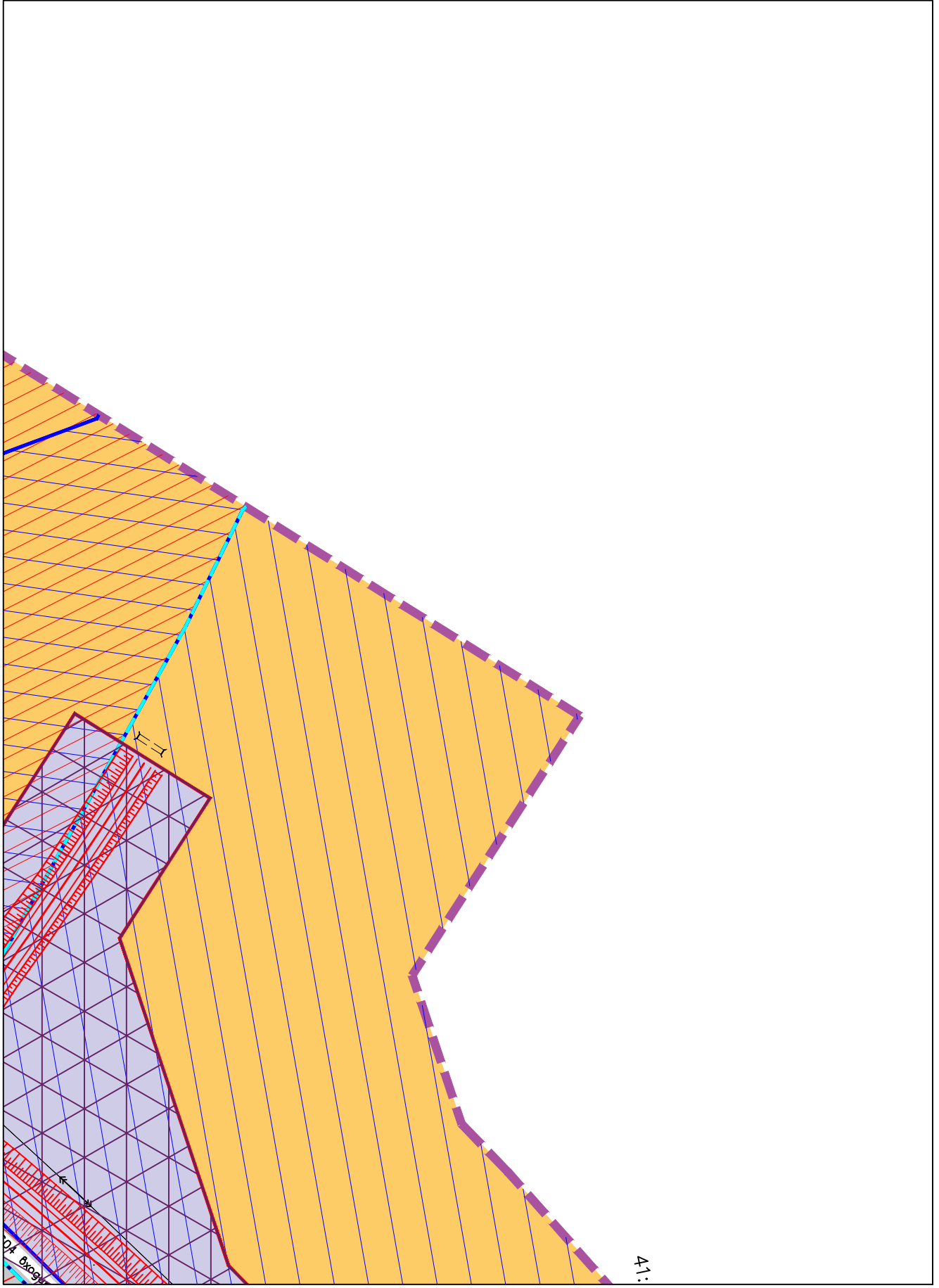
Линия сводки с листом 77

Инв.№ подл.	Подпись и дата	Взам.инв.№

Условные обозначения приведены на листе №1

Камчатский край, Елизовский район

Линия сводки с листом 74



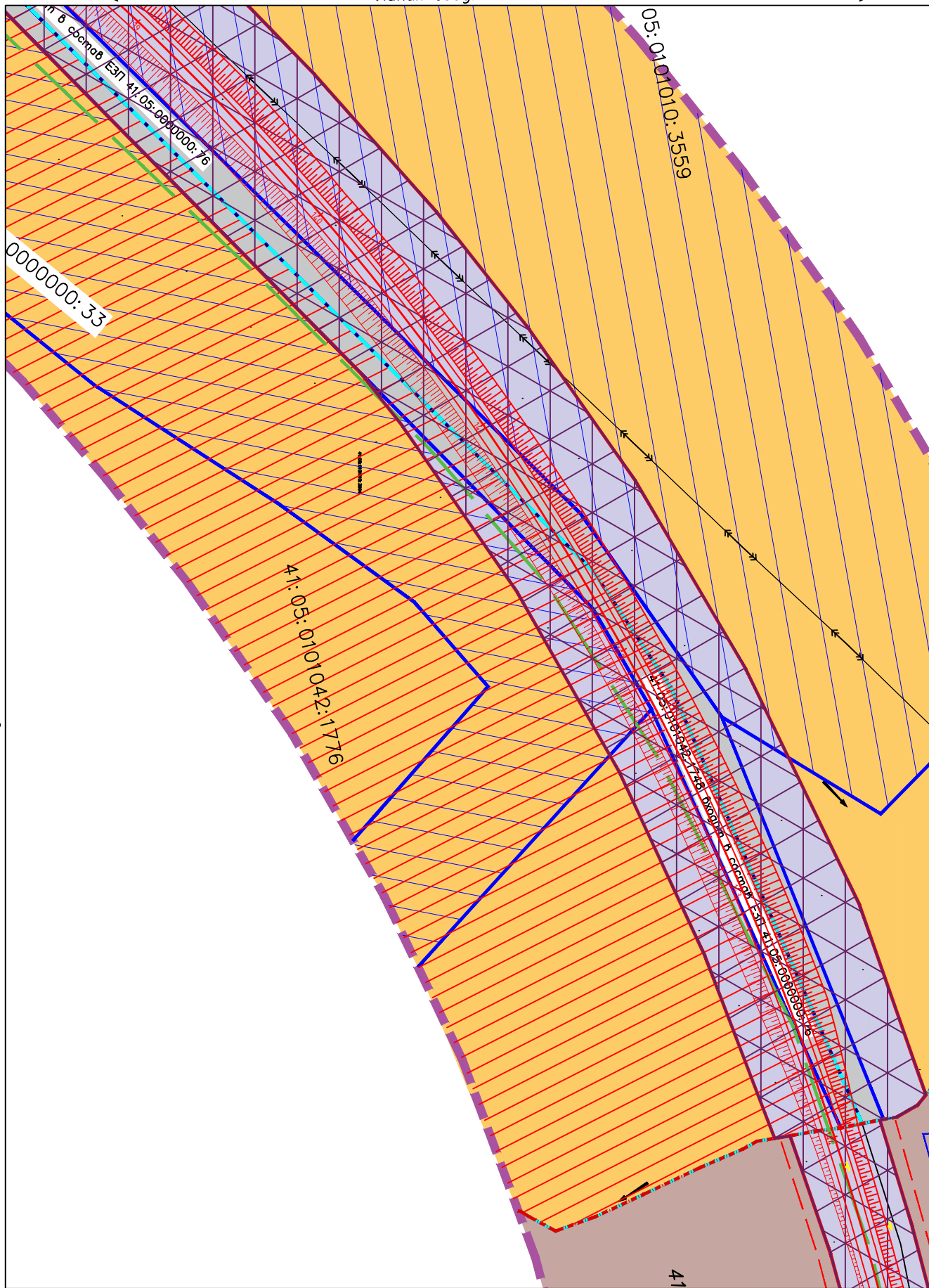
Линия сводки с листом 77

Условные обозначения приведены на листе №1

Инв.№ подл.	Подпись и дата	Взам.инв.№

Камчатский край, Елизовский район

Линия сводки с листом 76



Линия сводки с листом 75

Линия сводки с листом 80

Линия сводки с листом 78

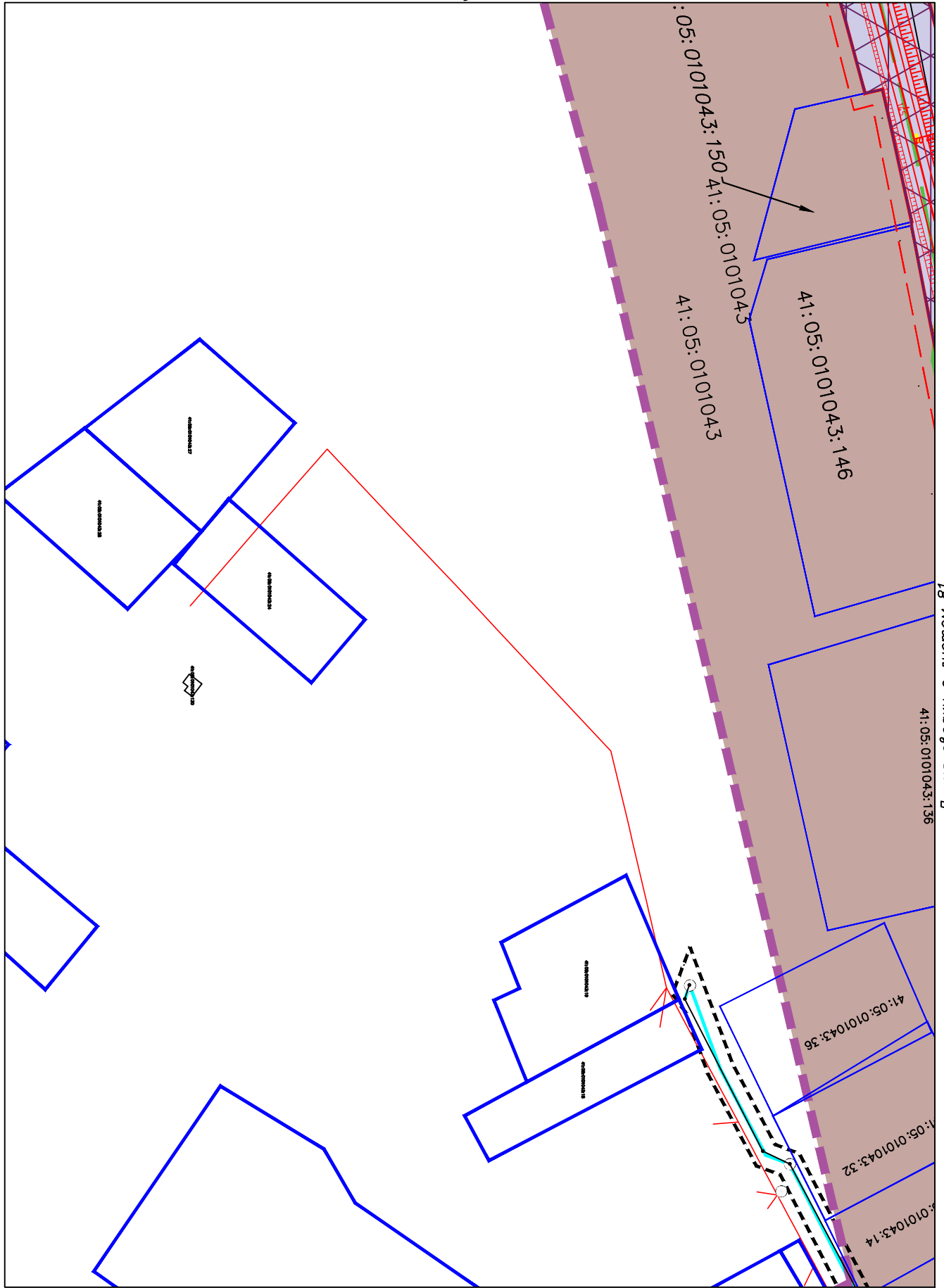
Условные обозначения приведены на листе №1

Инв.№ подл.	Подпись и дата	Взам. инв. №
-------------	----------------	--------------

--	--	--	--	--

Камчатский край, Елизовский район

Линия сводки с листом 77



Линия сводки с листом 78

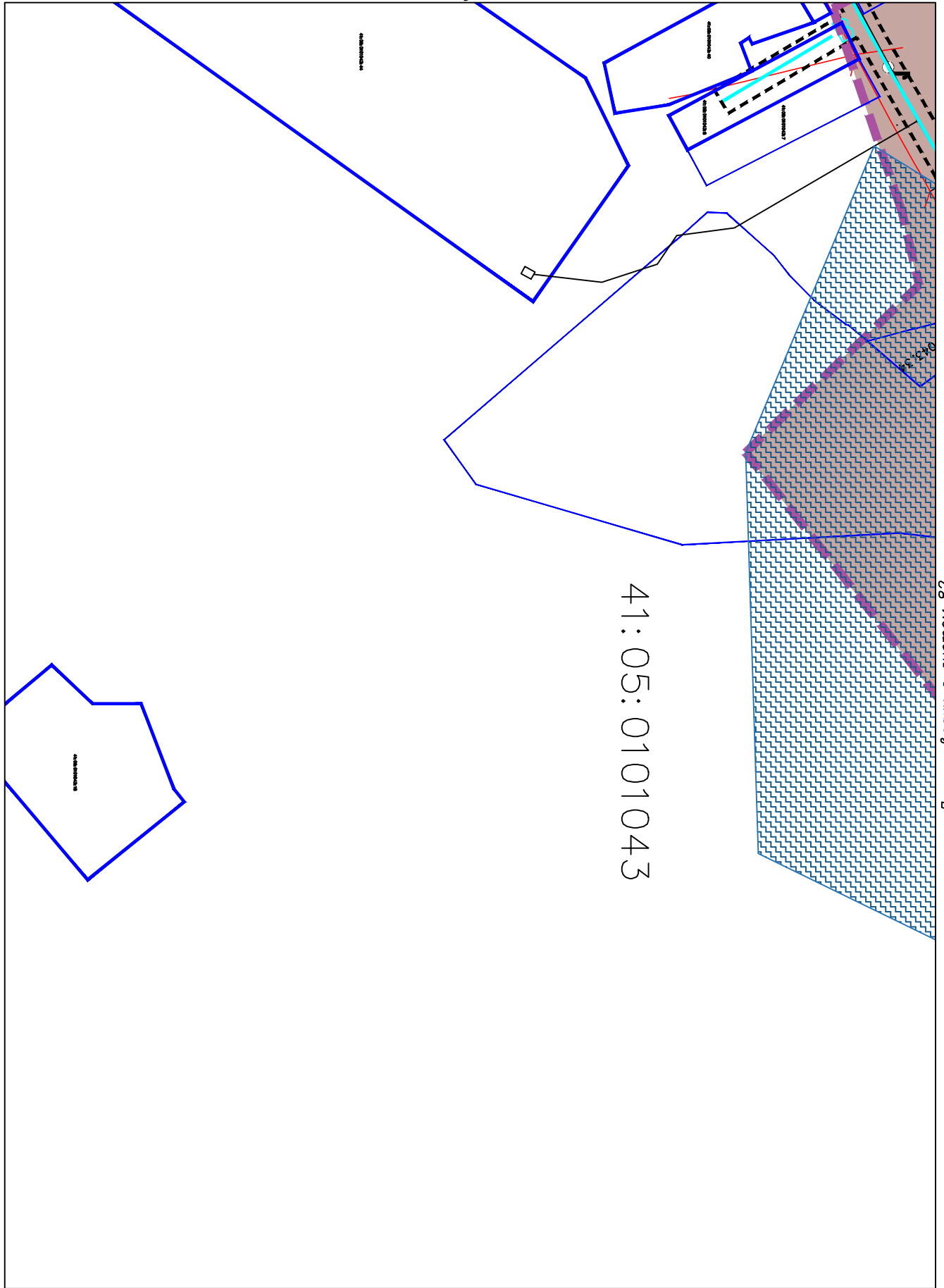
Линия сводки с листом 79

Условные обозначения приведены на листе №1

Инв.№ подл.	Подпись и дата	Взам.инв.№

Камчатский край, Елизовский район

Линия сводки с листом 78



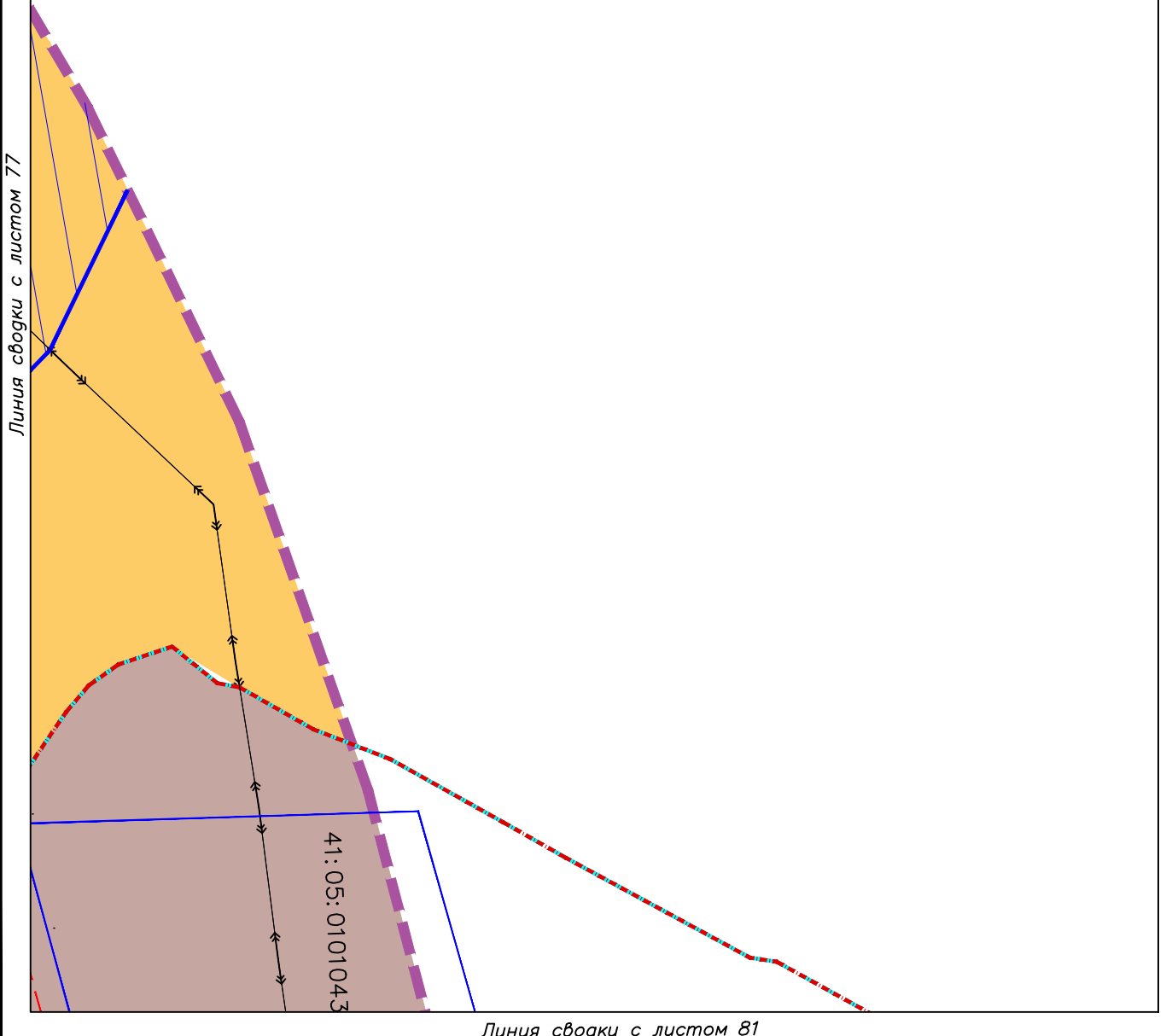
41:05:0101043

Линия сводки с листом 82

Инв.№ подл.	Подпись и дата	Взам.инв.№

Условные обозначения приведены на листе №1

Камчатский край, Елизовский район

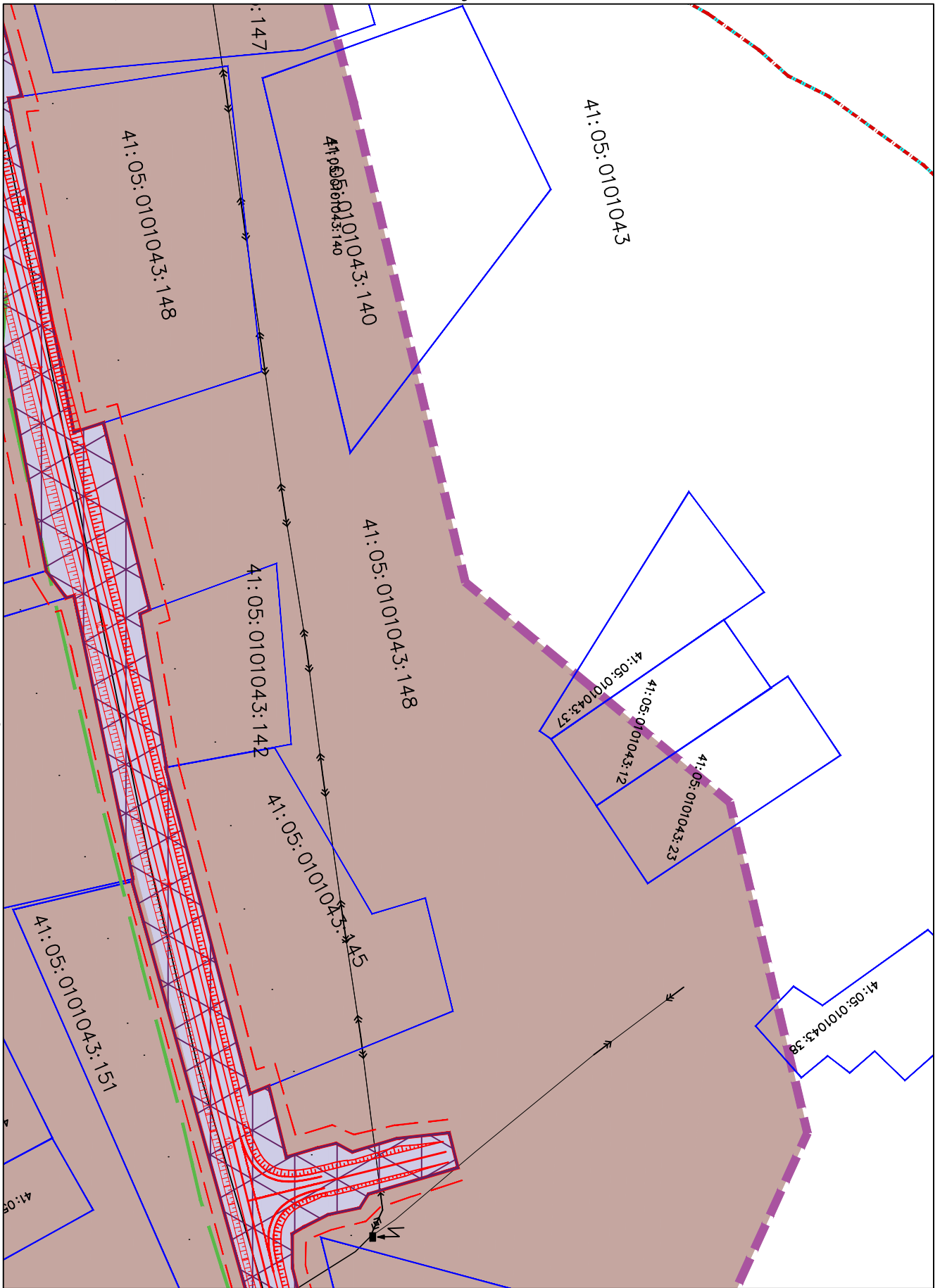


Инв.№ подл.	Подпись и дата	Взам.инв.№

Линия сводки с листом 81
Условные обозначения приведены на листе №1

Камчатский край, Елизовский район

Линия сводки с листом 80



Линия сводки с листом 78

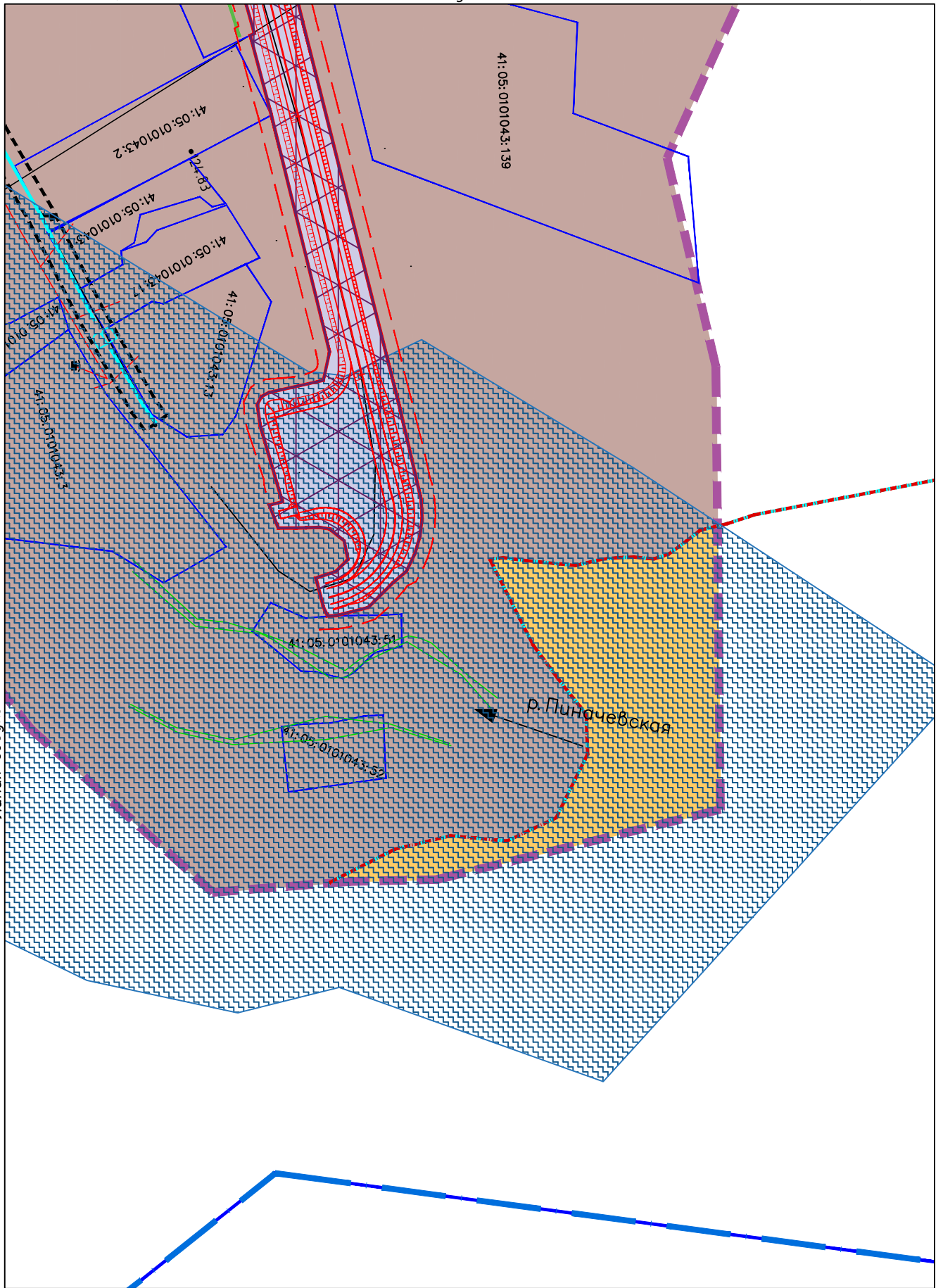
Линия сводки с листом 82

Условные обозначения приведены на листе №1

Инв.№ подл.	Подпись и дата	Взам.инв.№

Камчатский край, Елизовский район

Линия сводки с листом 81



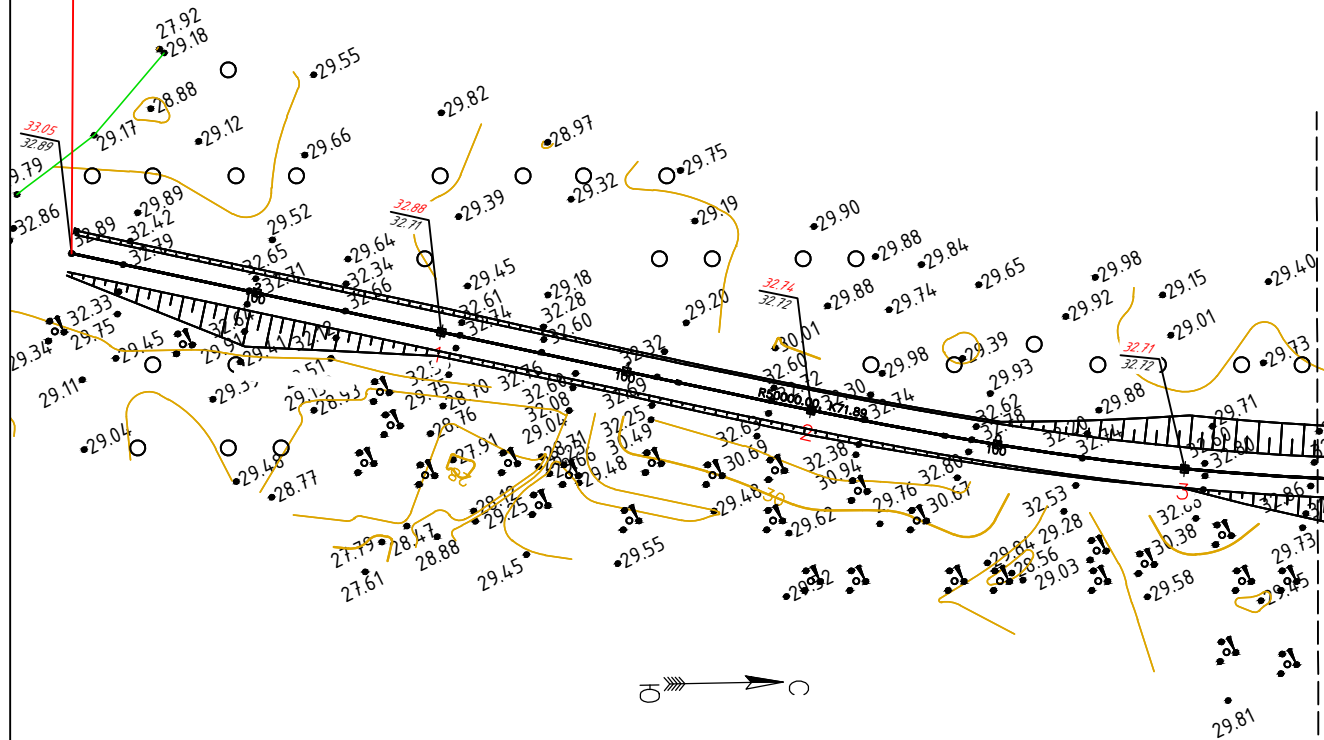
Линия сводки с листом 79

Инд.№ подл.	Подпись и дата	Взам.инв.№


Условные обозначения приведены на листе №1

Камчатский край, Елизовский район

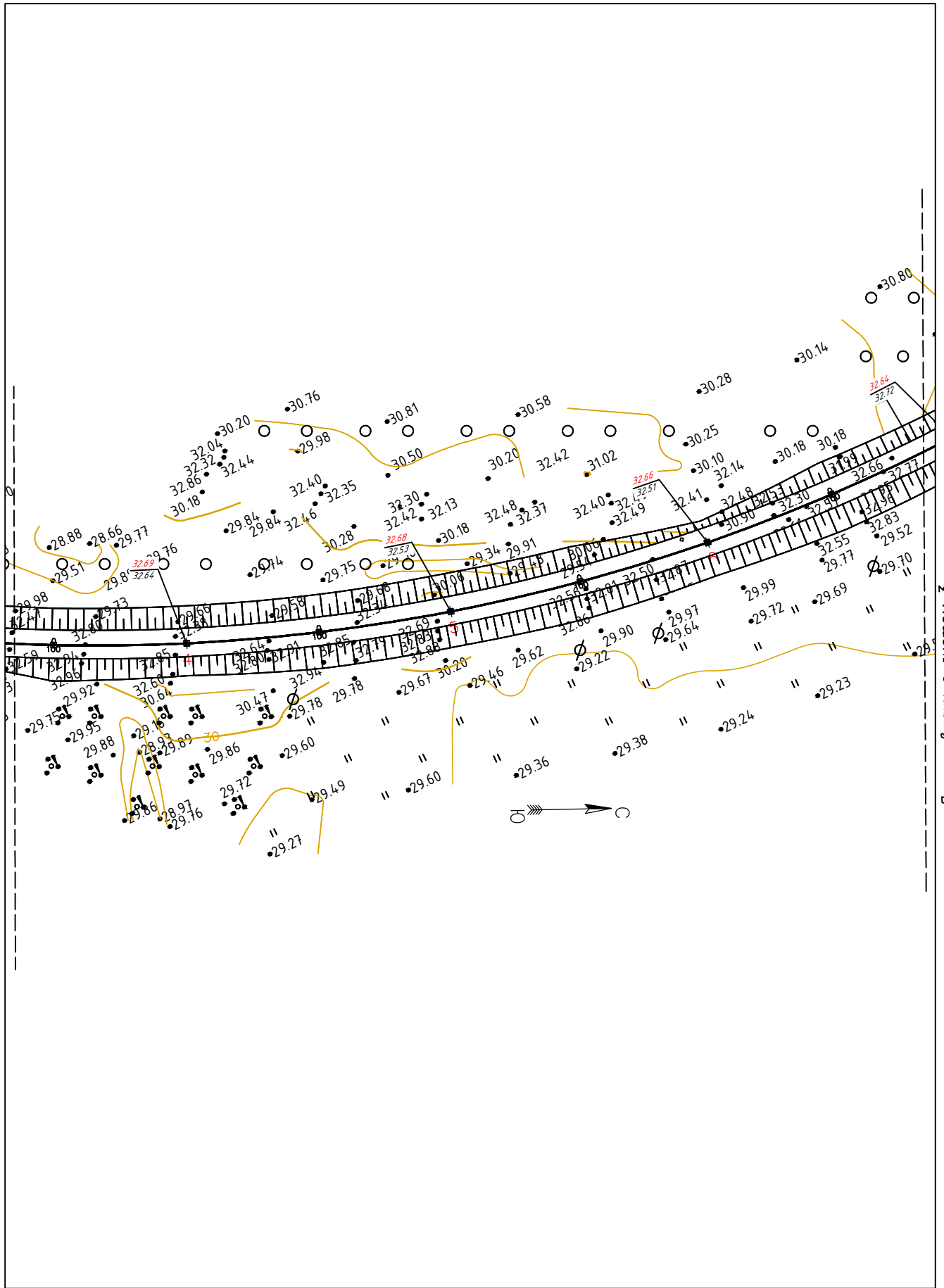
Начало трассы ПК0+00 соответствует км 0+550
автомобильной дороги Петропавловск-Камчатский –
Мильково 40 км – Пиначево с подъездом к п. Раздольный
и к базе с/х Заречный



Линия сводки с листом 2

Взам.инв.№						23-ППТ				
Подпись и дата						Реконструкция автомобильной дороги Петропавловск-Камчатский – Мильково 40 км – Пиначево с подъездом к п. Раздольный и к базе с/х Заречный на участке км 1 – км 16,4				
Инв.№ подл.		Изм.	Колич	Лист. N док.	Подп.	Дата	Проект планировки территории (материалы по обоснованию)	Стадия	Лист	Листов
								П	1	40
							Схема вертикальной планировки и инженерной подготовки территории М 1:2000	 ООО "ПРОГРЕСС"		

← Камчатский край, Елизовский район →



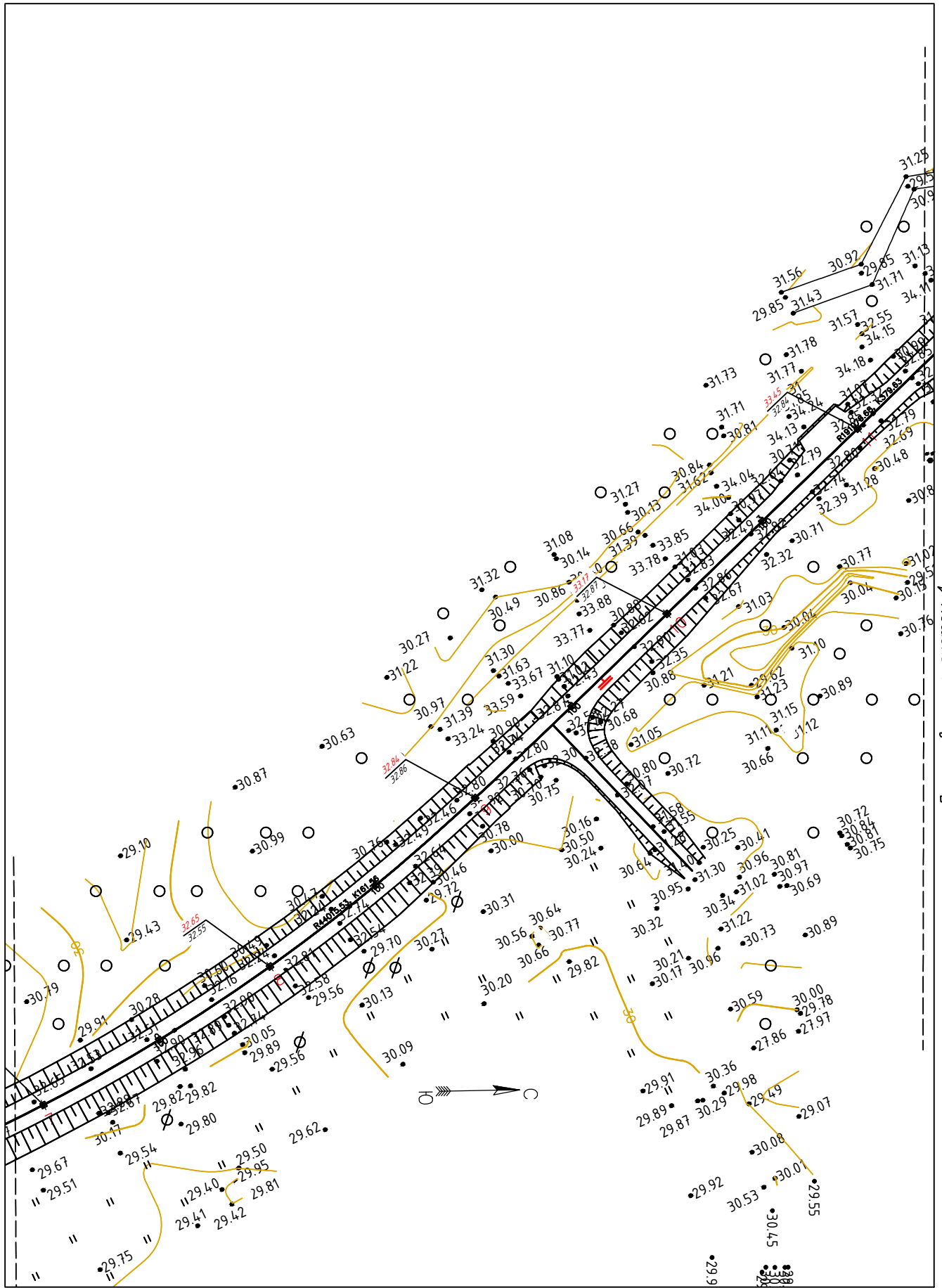
Линия сводки с листом 3

Взам.инв.№	
Подпись и дата	
Инв.№ подл.	

Условные обозначения приведены на листе №1

Изм.	Кол.уч.	Лист	N док.	Подпись	Дата	23-ППТ	Лист
							2

← Камчатский край, Елизовский район →



Линия сводки с листом 4

Взам.инв.№

Подпись и дата

Инв.№ подл.

Условные обозначения приведены на листе №1

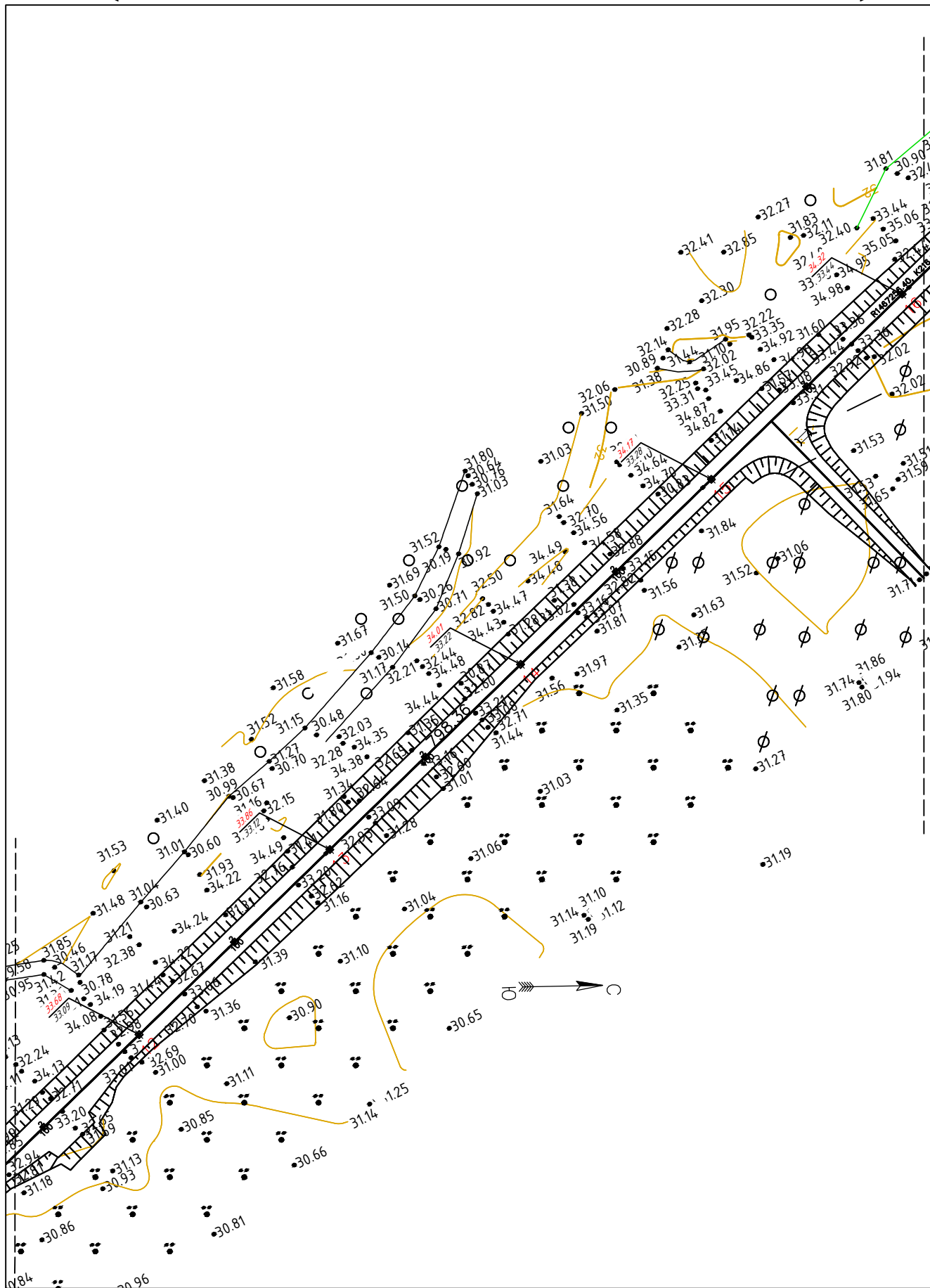
Изм.	Кол.уч.	Лист	№ док.	Подпись	Дата

23-ППТ

Лист

3

← Камчатский край, Елизовский район →



Линия сводки с листом 5

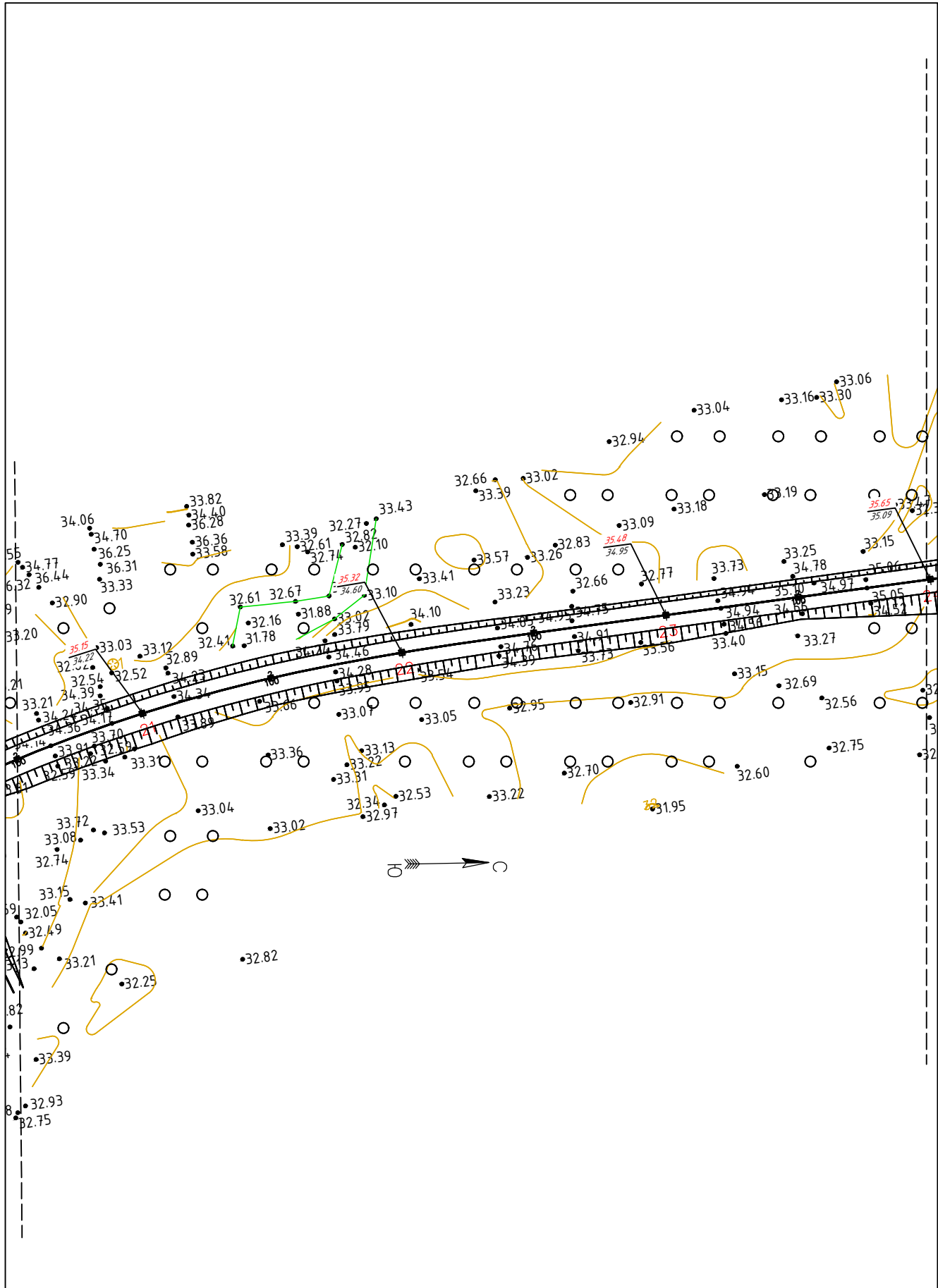
Линия сводки с листом 5

Условные обозначения приведены на листе №1

Взам.инв.№		
Подпись и дата		
Инв.№ подл.		

Изм.	Кол.уч.	Лист	N док.	Подпись	Дата

← Камчатский край, Елизовский район →



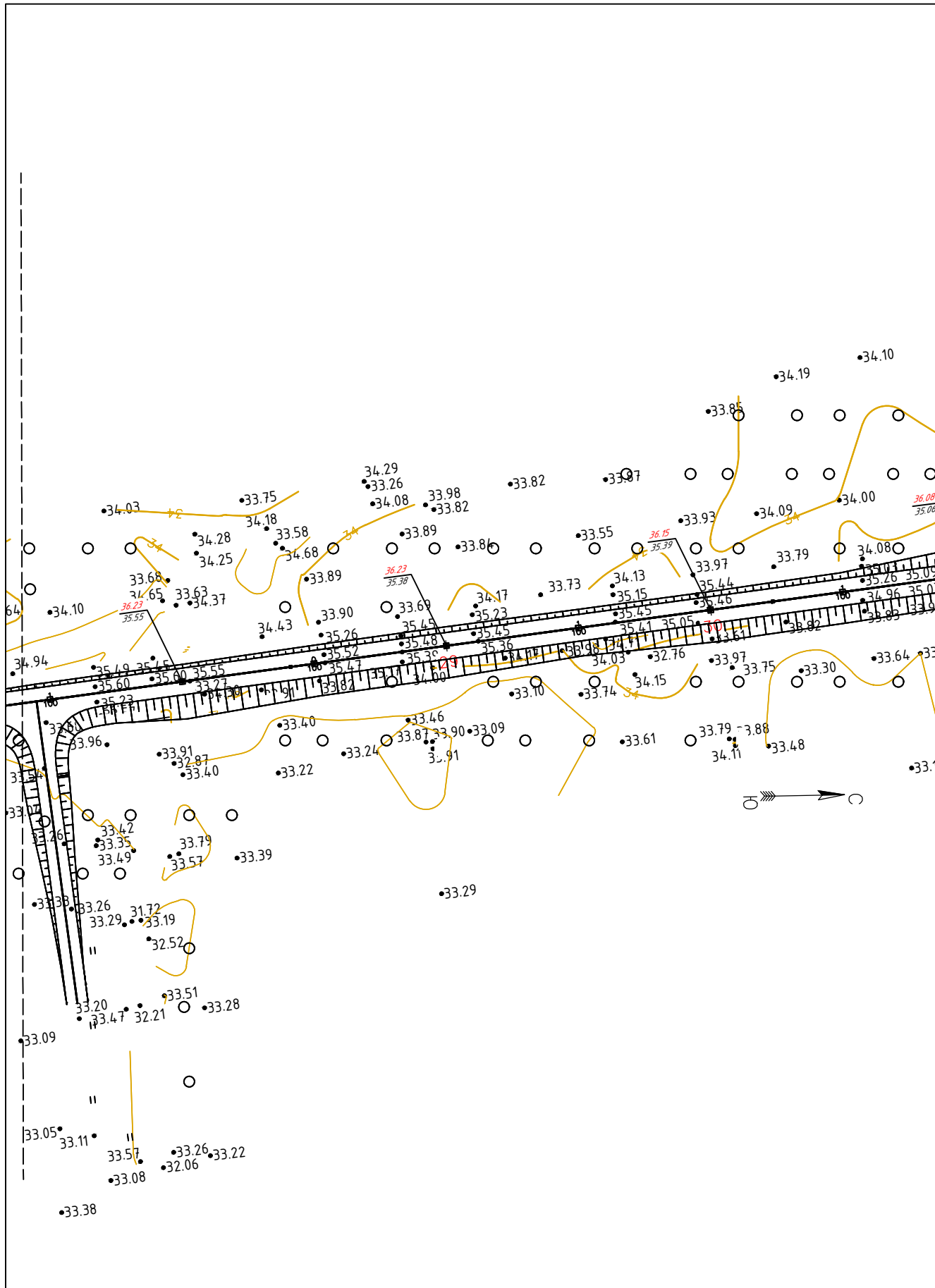
Линия съёмки с листом 7

Условные обозначения приведены на листе №1

Взам.инв.№.	
Подпись и дата	
Инв.№.подл.	

Изм.	Кол.уч.	Лист	N док.	Подпись	Дата

← Камчатский край, Елизовский район →



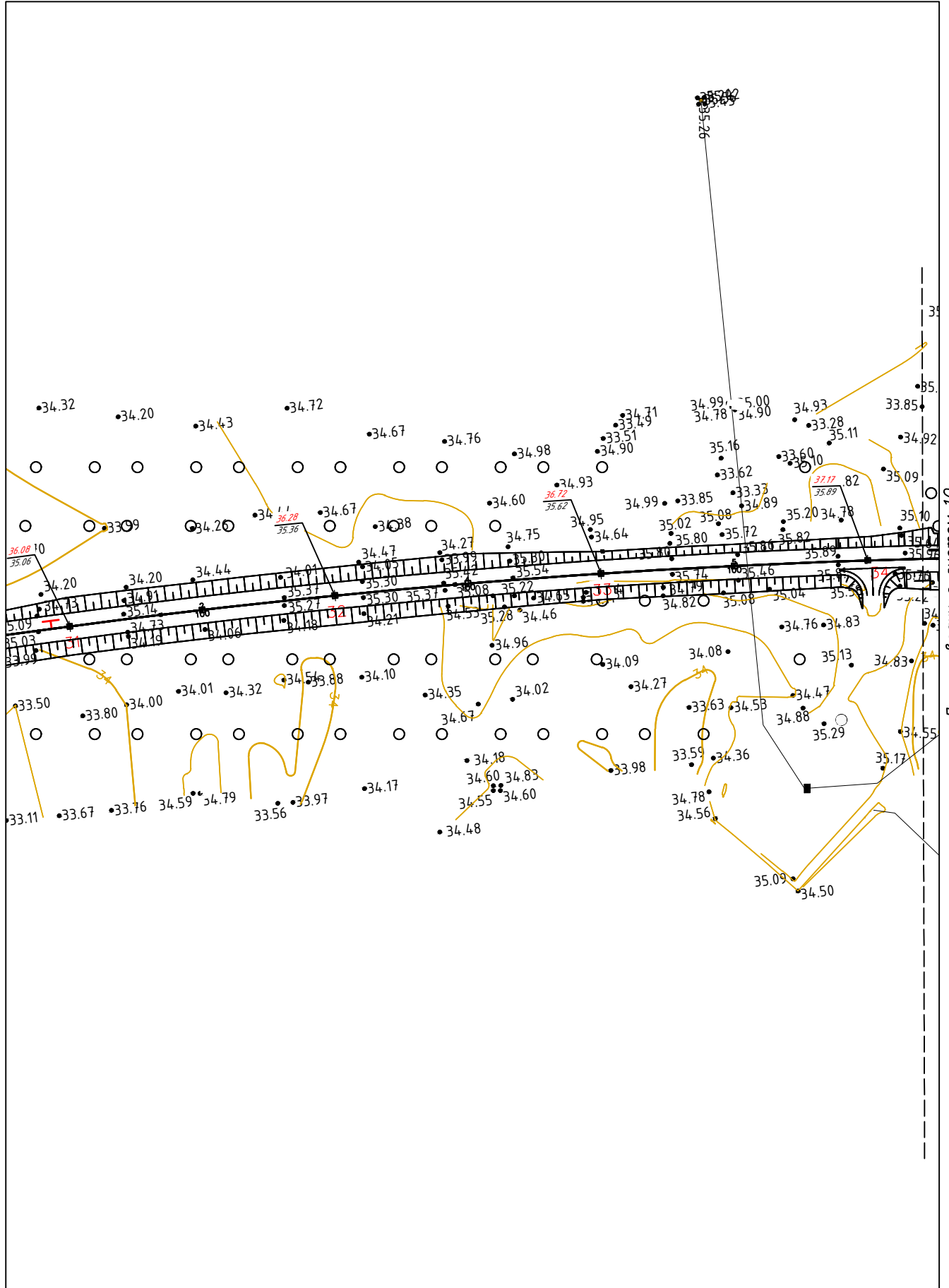
Линия съёмки с листом 9

Условные обозначения приведены на листе №1

Инв.№ подл.	Взам.инв.№
Подпись и дата	

Изм.	Кол.уч.	Лист	№ док.	Подпись	Дата	23-ППТ	Лист
							8

← Камчатский край, Елизовский район →

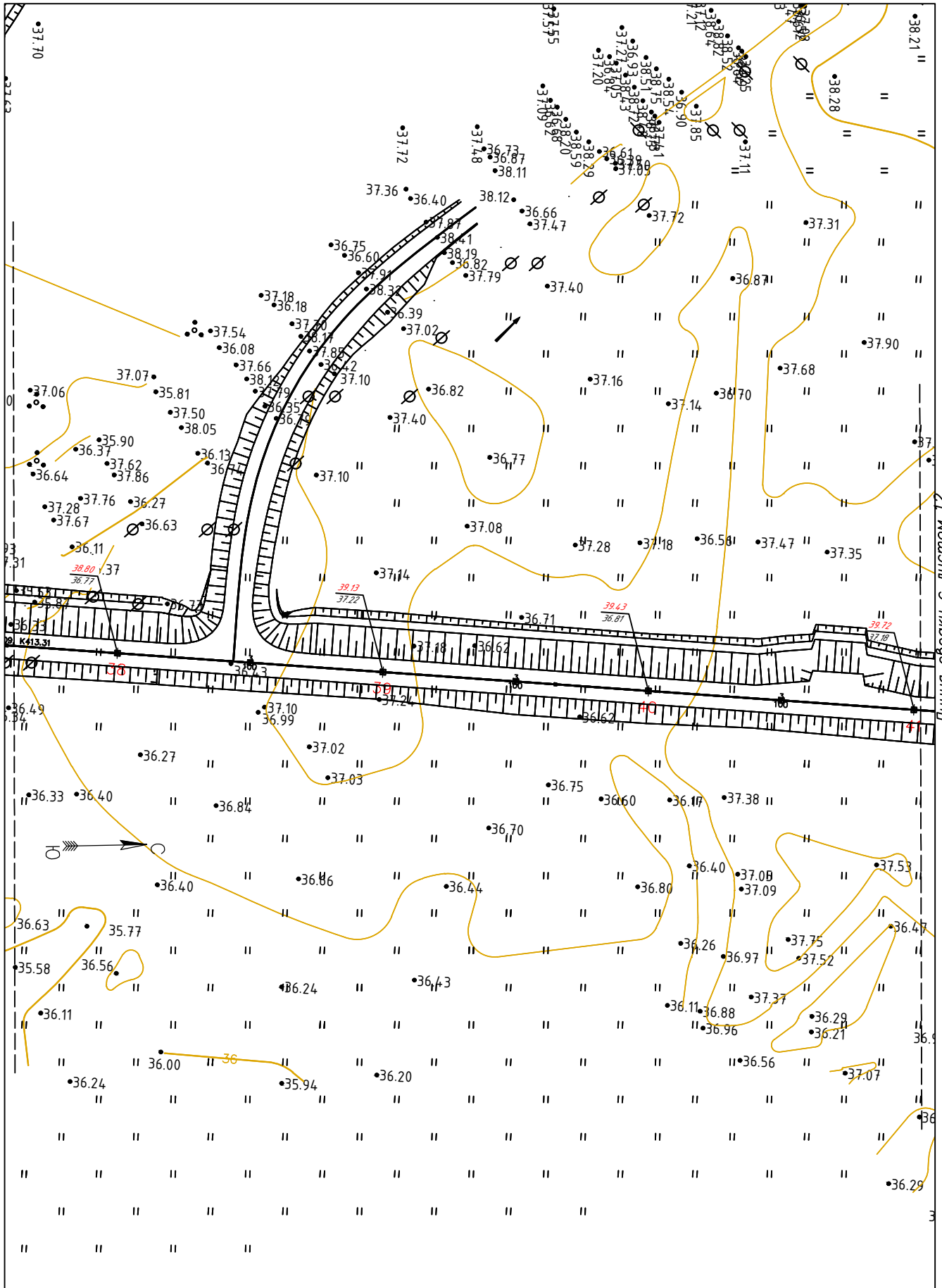


Условные обозначения приведены на листе №1

Взам.инв.№	
Подпись и дата	
Инв.№ подл.	

Изм.	Кол.уч.	Лист	N док.	Подпись	Дата

← Камчатский край, Елизовский район →



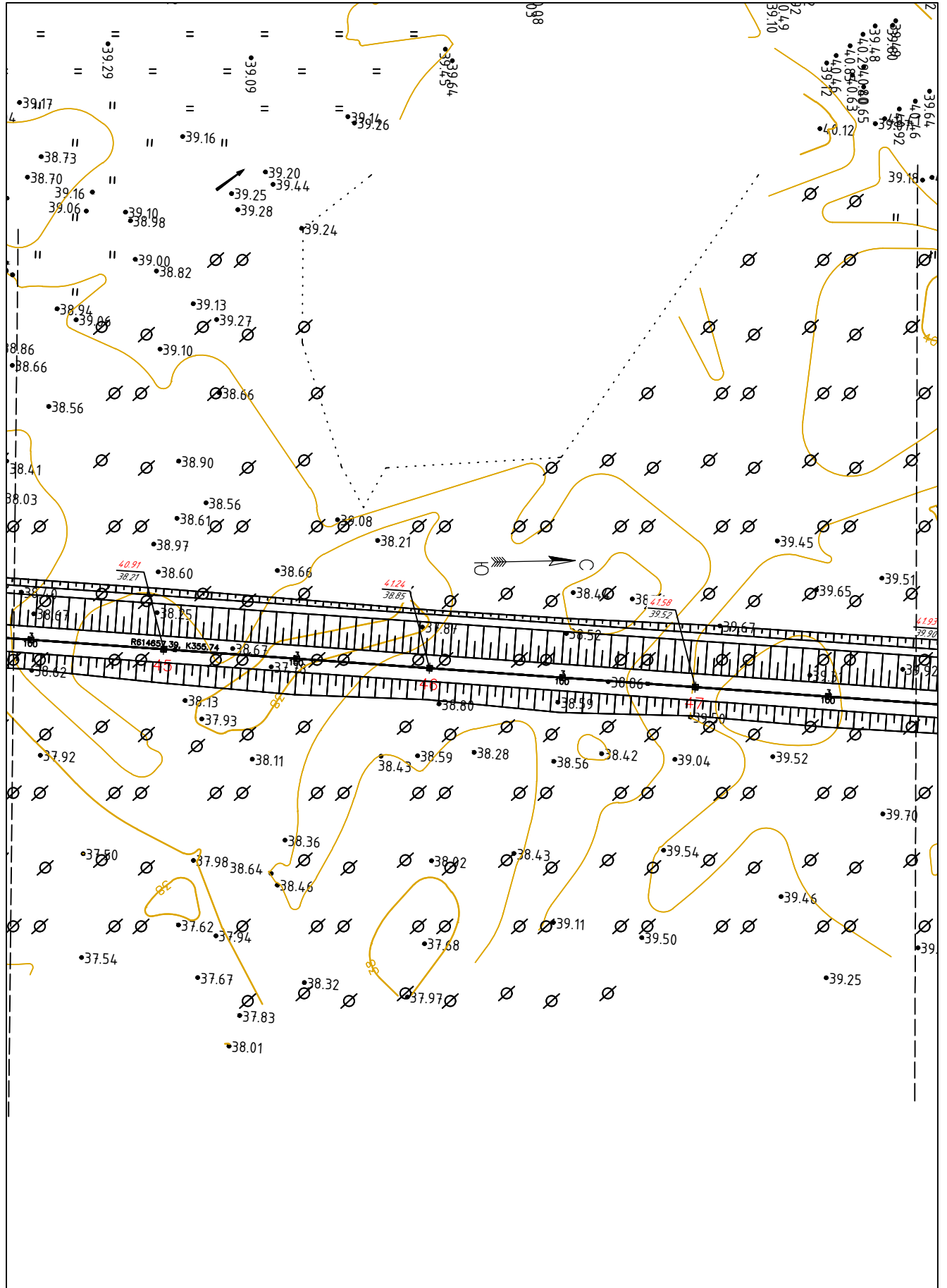
Линия съюбки с листом 12

Условные обозначения приведены на листе №1

Взам.инв.№	
Подпись и дата	
Инв.№ подл.	

Изм.	Кол.уч.	Лист	N док.	Подпись	Дата

← Камчатский край, Елизовский район →



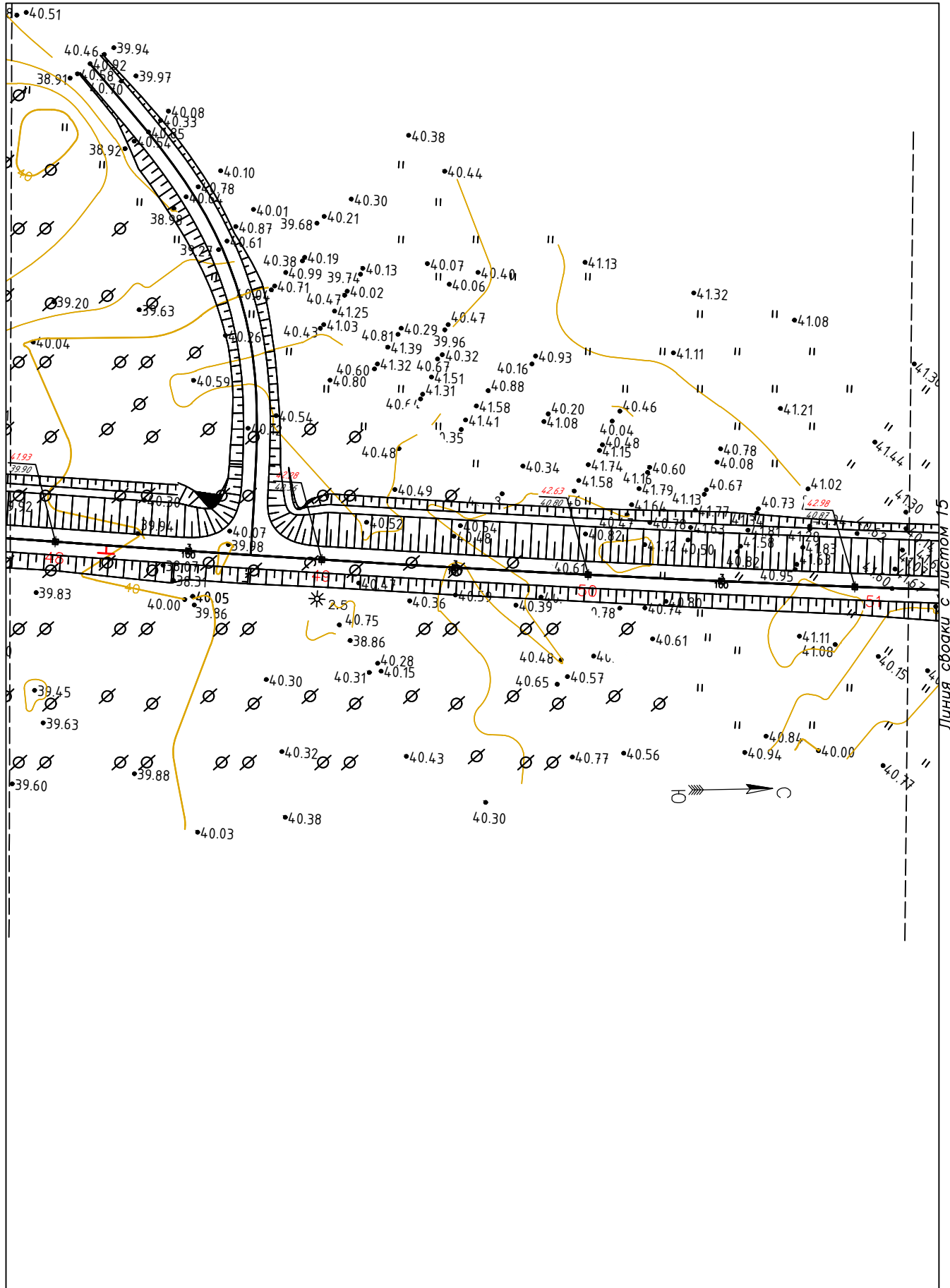
Линия сводки с листом 14

Условные обозначения приведены на листе №1

Инв.№ подл.	Взам.инв.№
Подпись и дата	

Изм.	Кол.уч.	Лист	N док.	Подпись	Дата	23-ППТ	Лист 13
------	---------	------	--------	---------	------	--------	------------

Камчатский край, Елизовский район



Условные обозначения приведены на листе №1

Взам.инв.№

Подпись и дата

Инв.№ подл.

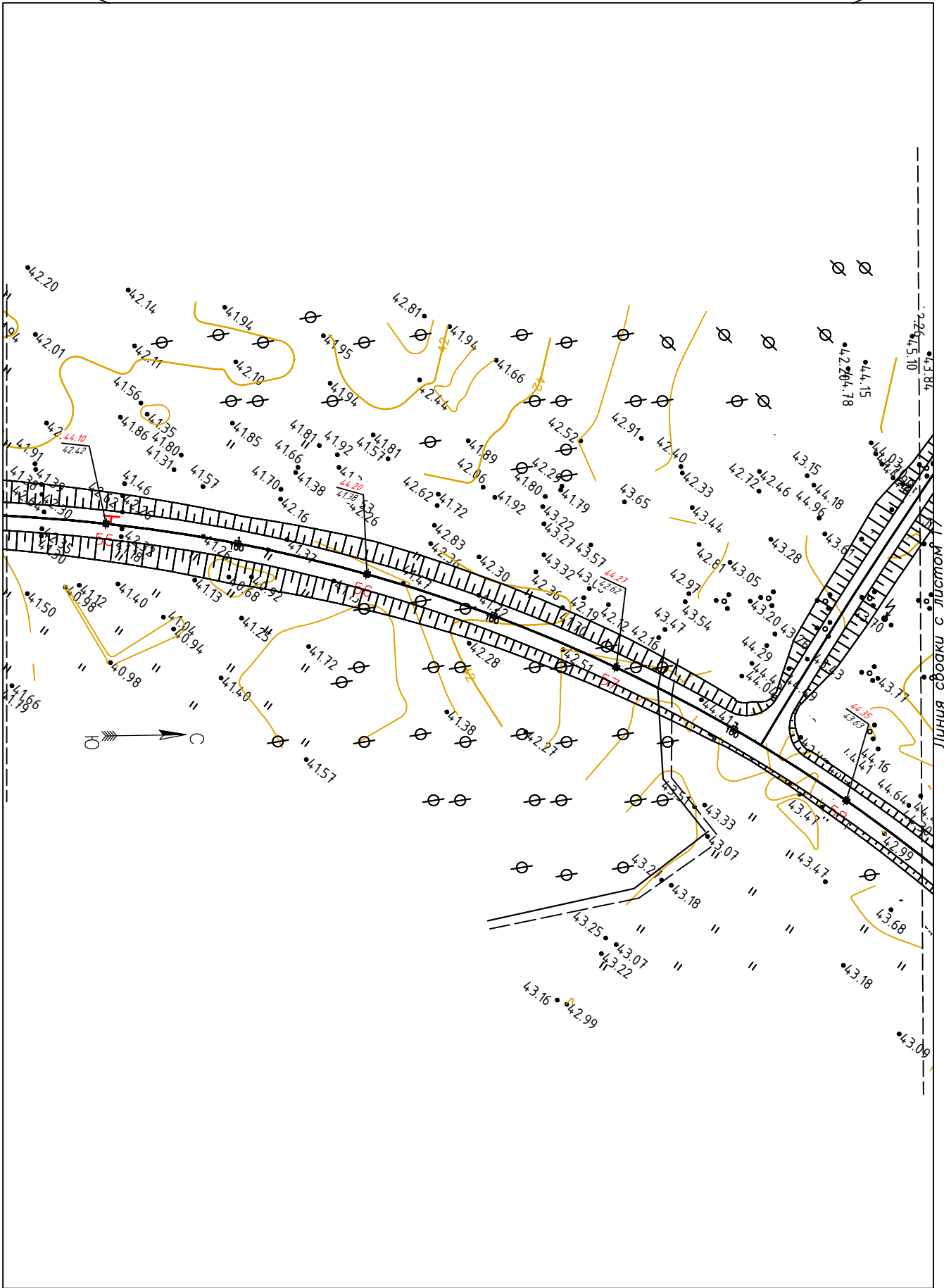
Изм.	Кол.уч.	Лист	№ док.	Подпись	Дата

23-ППТ

Лист

14

Камчатский край, Елизовский район



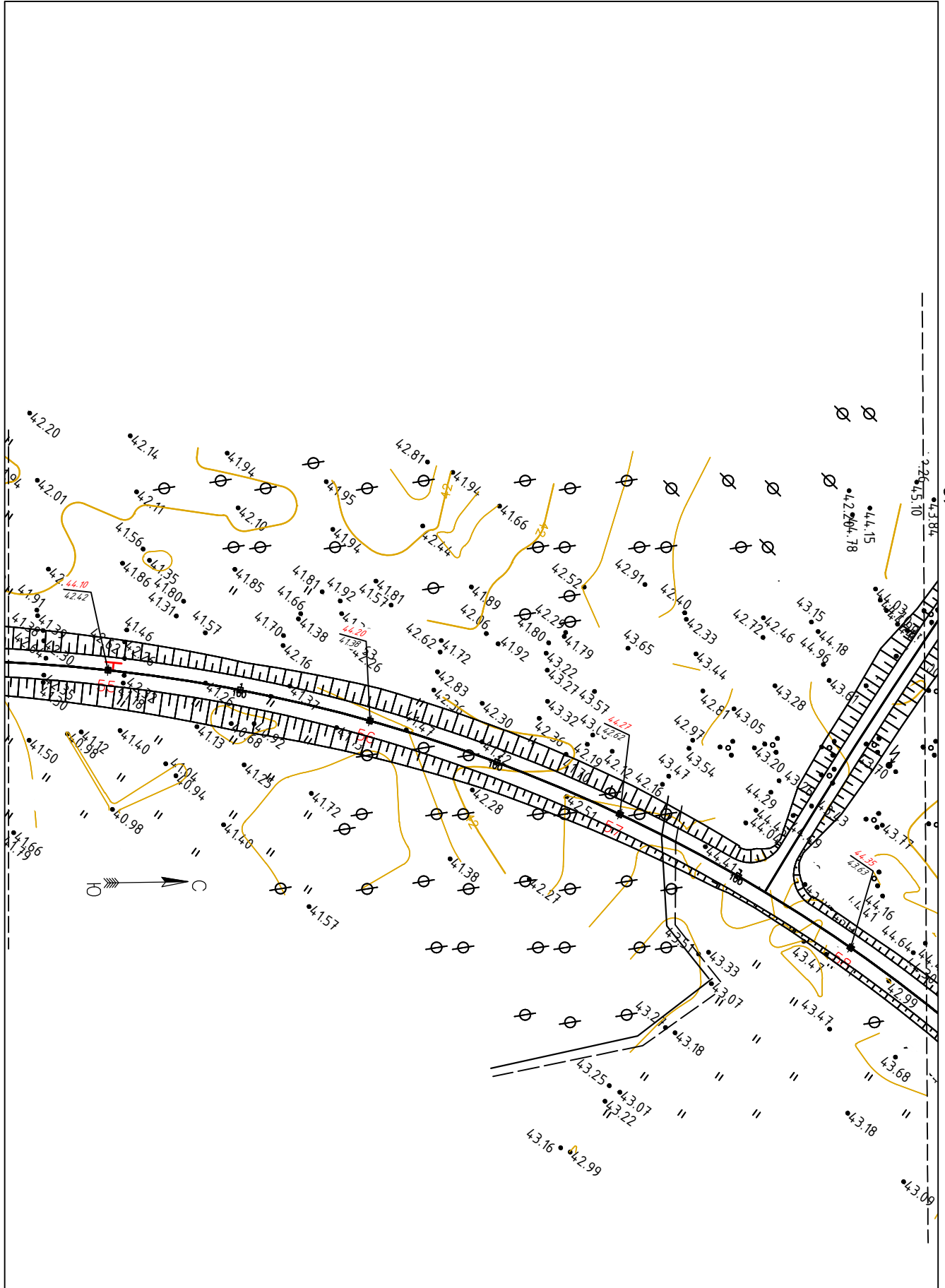
Граница с листом №1

Условные обозначения приведены на листе №1

Инд.№ подл.	Взам.инв.№
	Подпись и дата

Изм.	Кол.уч.	Лист	№ док.	Подпись	Дата	Лист
						23-ППТ
						16

← Камчатский край, Елизовский район →



Условные обозначения приведены на листе №1

Инв.№ подл.	Подпись и дата	Взам.инв.№
-------------	----------------	------------

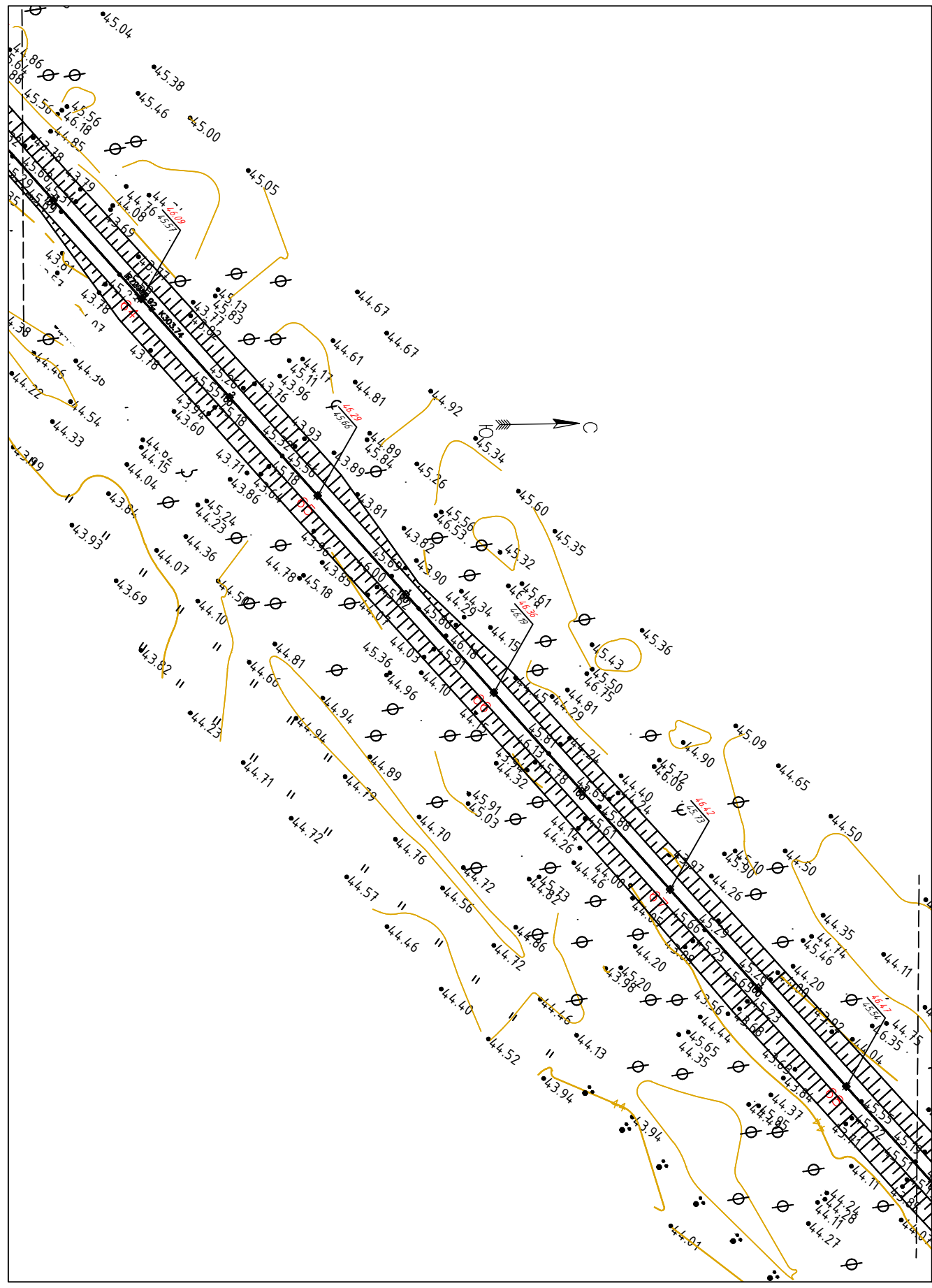
Изм.	Кол.уч.	Лист	N док.	Подпись	Дата

23-ППТ

Лист

17

Камчатский край, Елизовский район



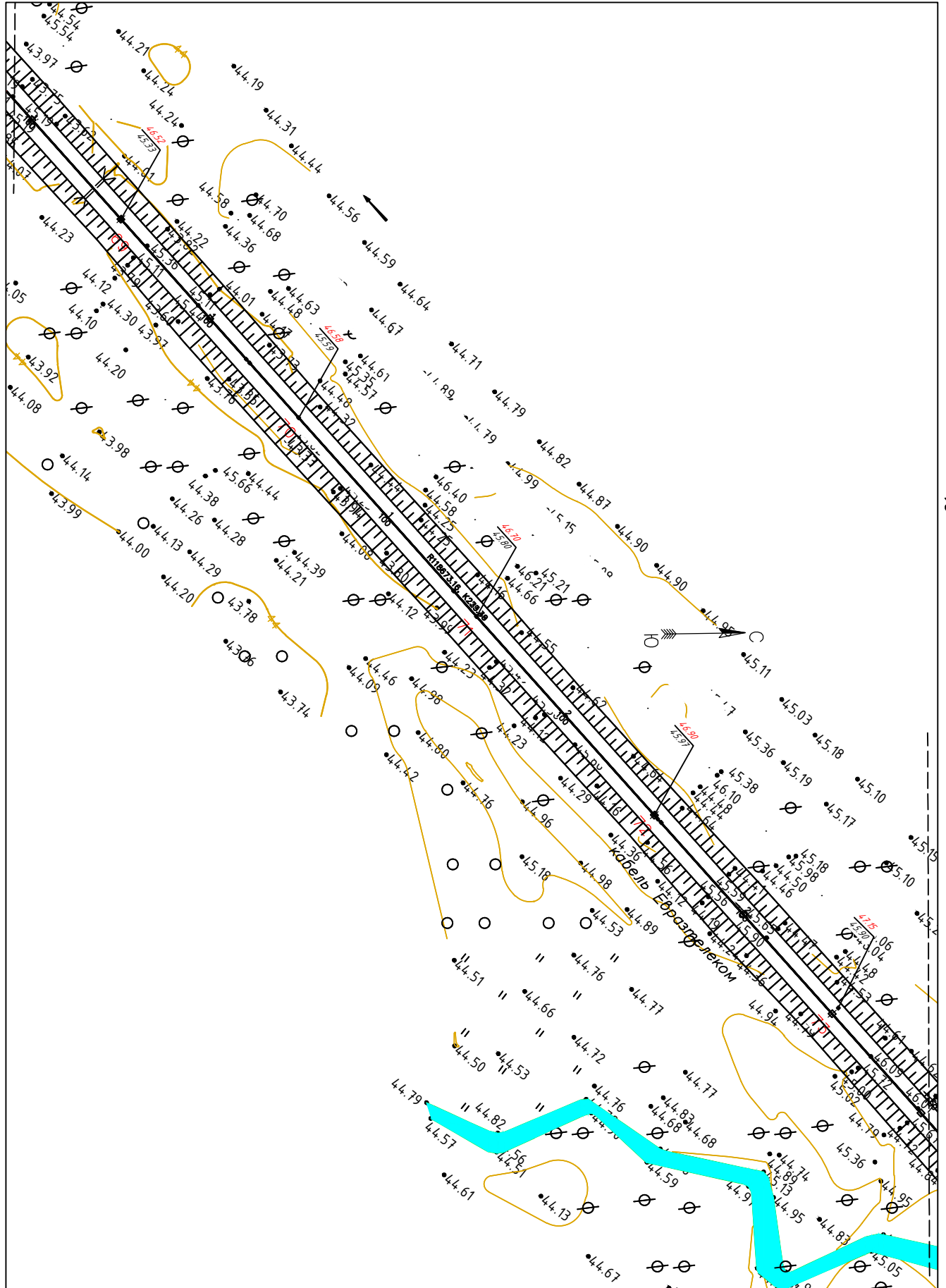
Линия сводки с листом 20

Условные обозначения приведены на листе №1

Инд.№ подл.	Взам.инв.№
	Подпись и дата

Изм.	Кол.уч.	Лист	№ док.	Подпись	Дата

← Камчатский край, Елизовский район →



Линия сводки с листом 21

Взам.инв.№		
Подпись и дата		
Инв.№ подл.		

Условные обозначения приведены на листе №1

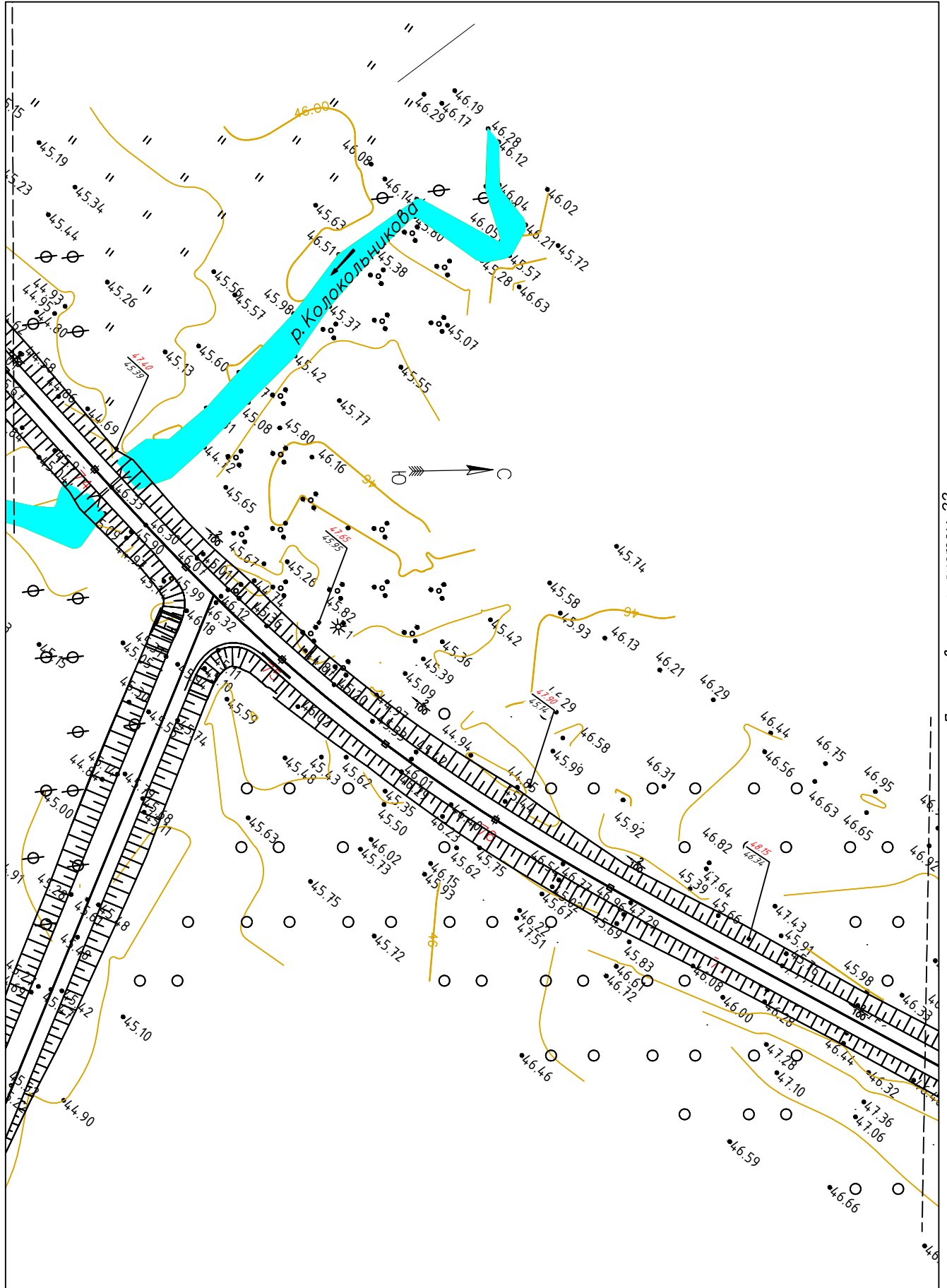
Изм.	Кол.уч.	Лист	N док.	Подпись	Дата				

23-ППТ

Лист

20

Камчатский край, Елизовский район



Линия сводки с листом 22

Инв.№ подл.	Подпись и дата	Взам.инв.№


Изм.	Кол.уч.	Лист	N док.	Подпись	Дата

23-ППТ

Лист

21

Камчатский край, Елизовский район




Условные обозначения приведены на листе №1

Инв.№ подл.	Взам.инв.№

Изм.	Кол.уч.	Лист	N док.	Подпись	Дата

← Камчатский край, Елизовский район →



Линия сводки с листом 24

Условные обозначения приведены на листе №1


Инв.№ подл.	Подпись и дата	Взам.инв.№
-------------	----------------	------------

Изм.	Кол.уч.	Лист	N док.	Подпись	Дата

23-ППТ

Лист
23

← Камчатский край, Елизовский район →



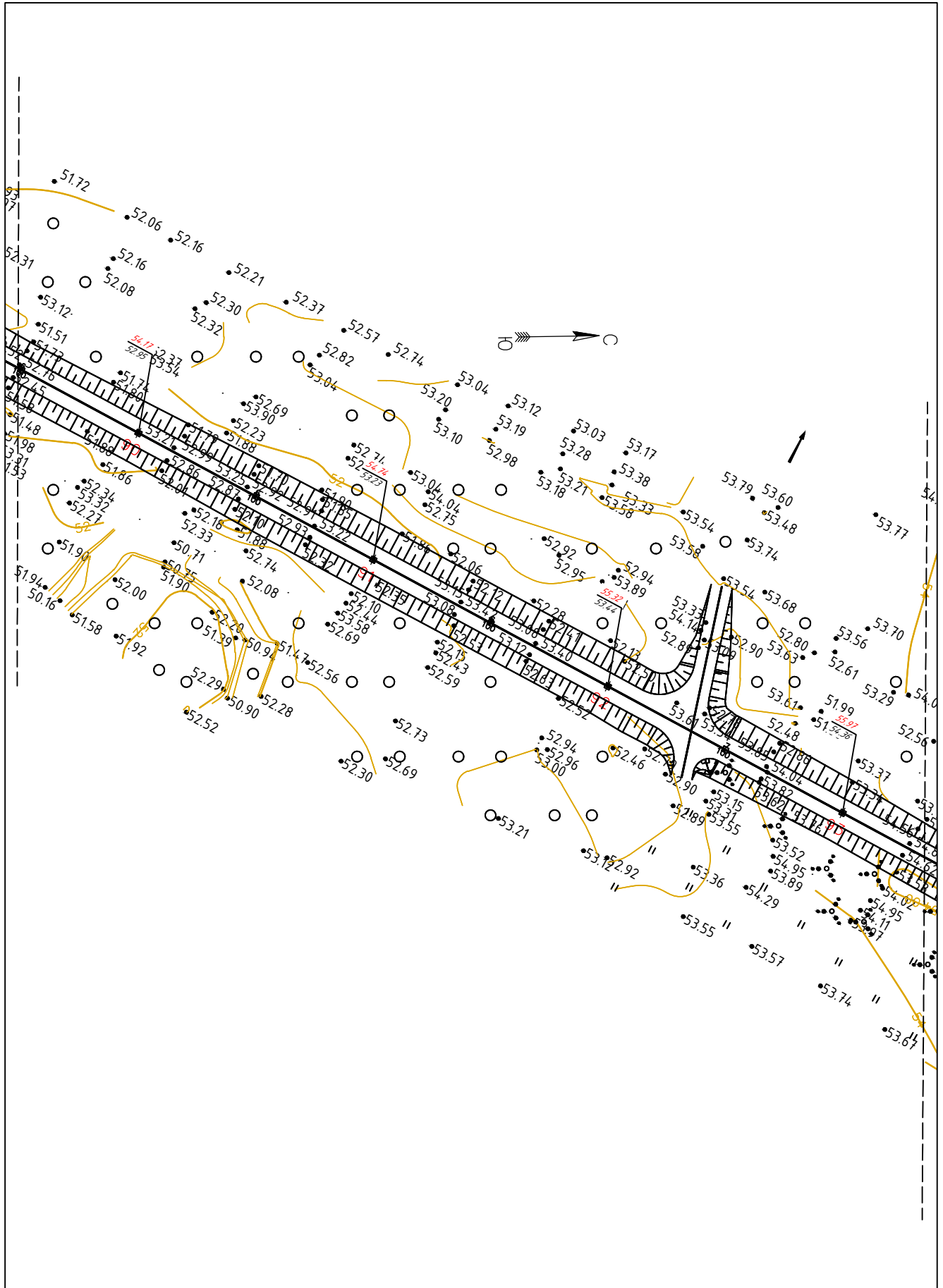
Линия сводки с листом 25

Условные обозначения приведены на листе №1

Взам.инв.№	
Подпись и дата	
Инв.№ подл.	

Изм.	Кол.уч.	Лист	№ док.	Подпись	Дата				

← Камчатский край, Елизовский район →



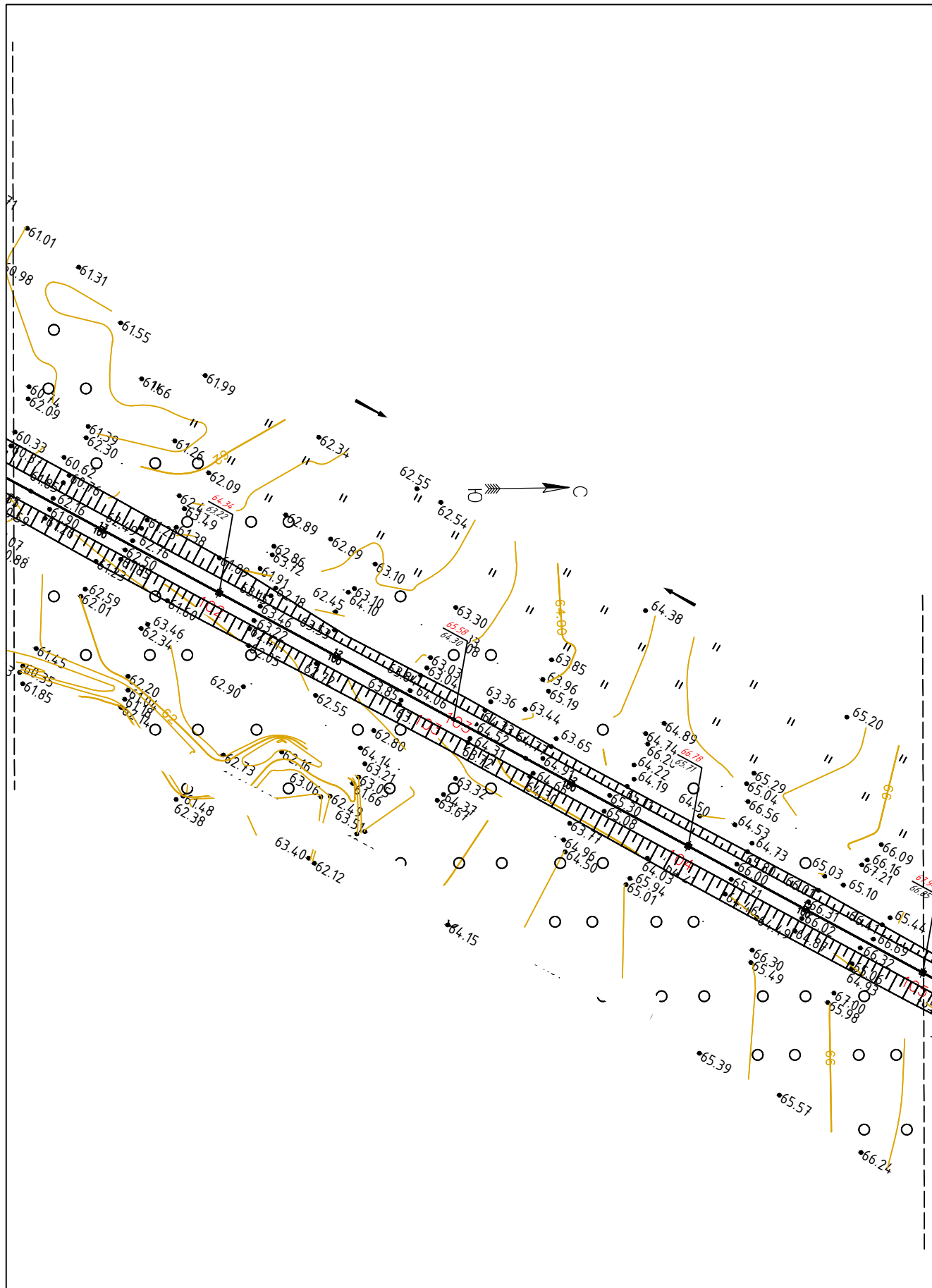
Линия сводки с листом 26

Условные обозначения приведены на листе №1

Инв.№ подл.	Взам.инв.№
Подпись и дата	

Изм.	Кол.уч.	Лист	N док.	Подпись	Дата

← Камчатский край, Елизовский район →



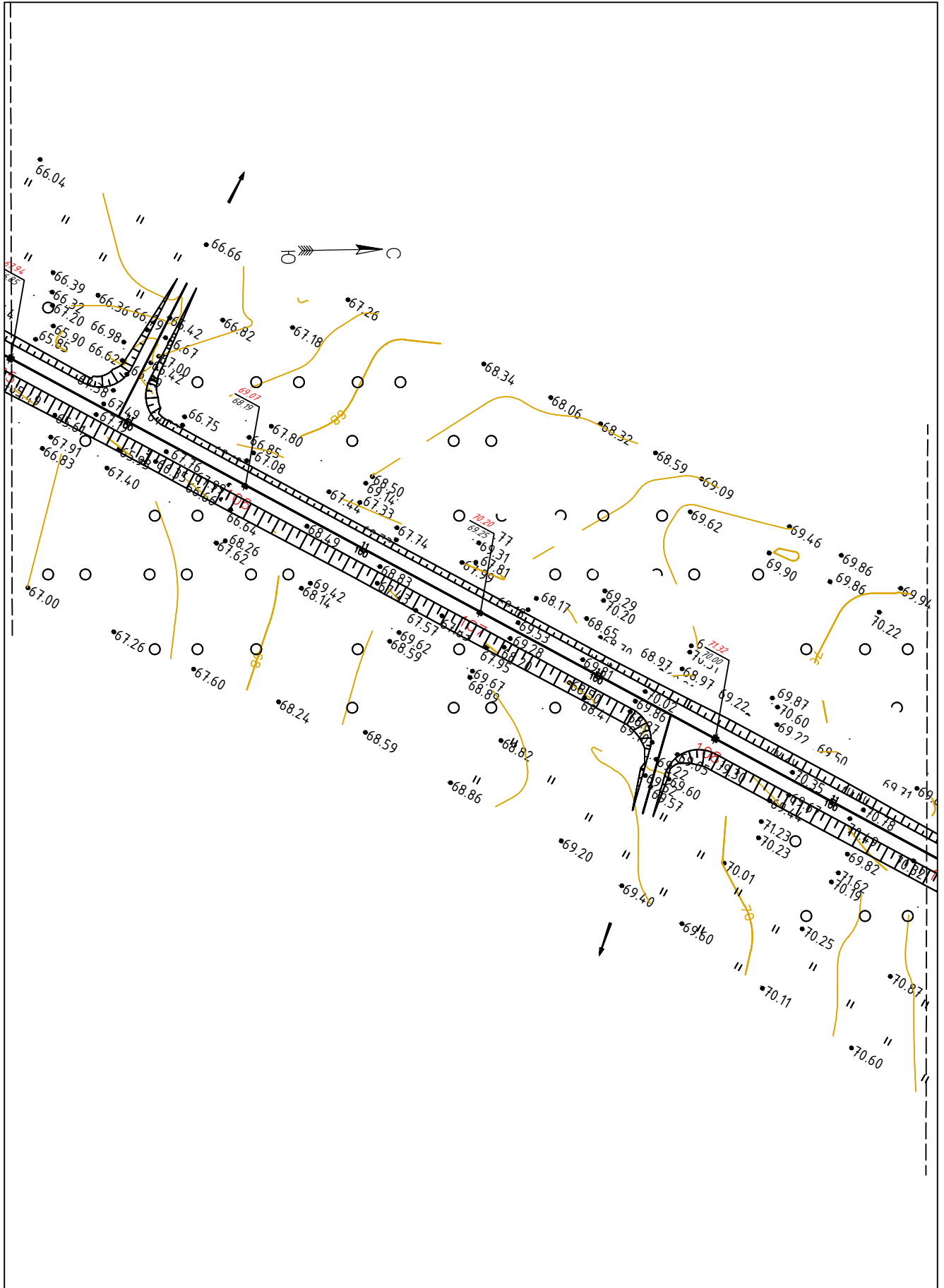
Линия сводки с листом 29

Условные обозначения приведены на листе №1

Инв.№ подл.	Взам.инв.№
Подпись и дата	

Изм.	Кол.уч.	Лист	N док.	Подпись	Дата

← Камчатский край, Елизовский район →



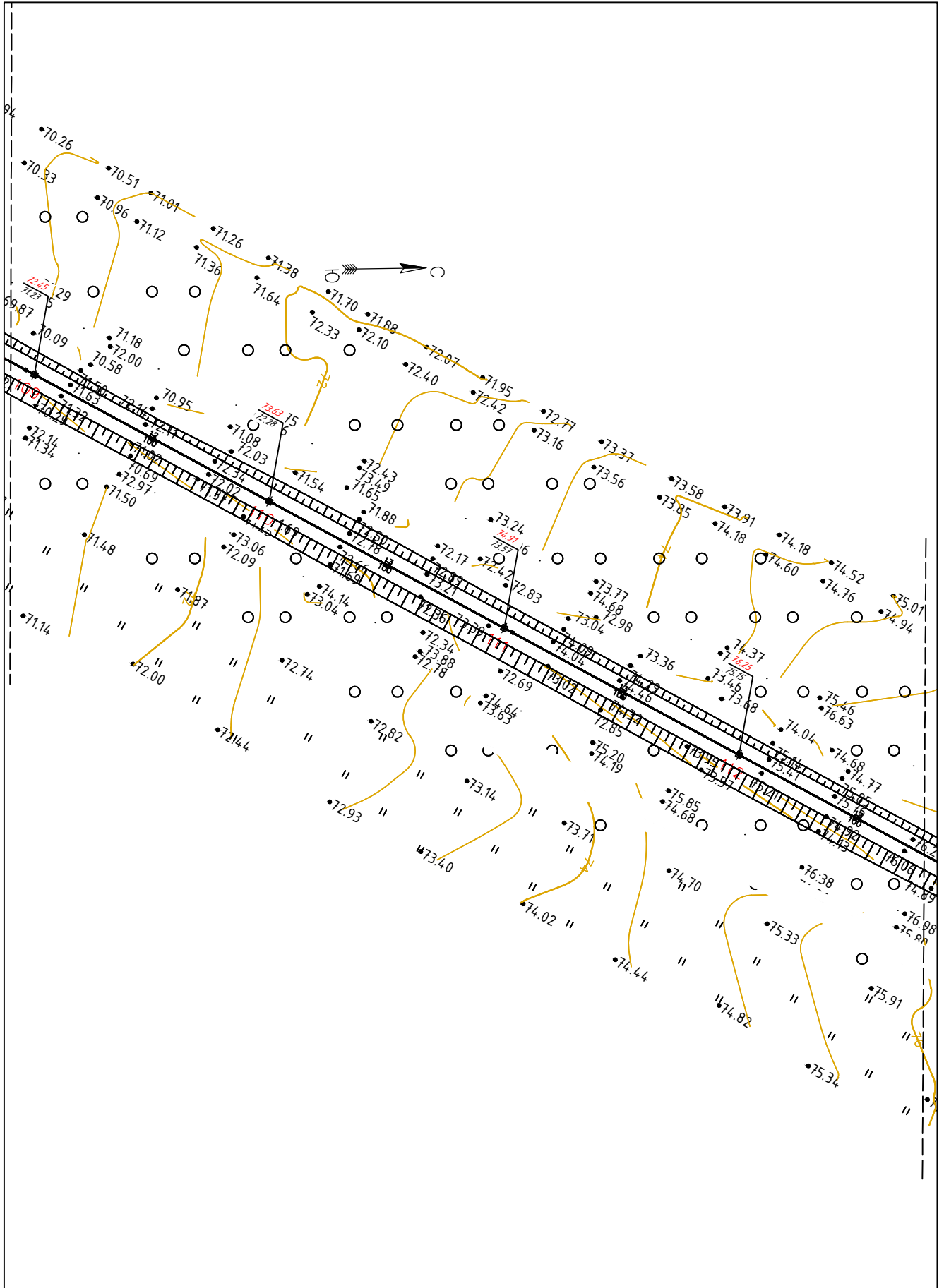
Линия сводки с листом 30

Условные обозначения приведены на листе №1

Инв.№ подл.	Взам.инв.№
Изм.	Подпись и дата

Изм.	Кол.уч.	Лист	N док.	Подпись	Дата

Камчатский край, Елизовский район



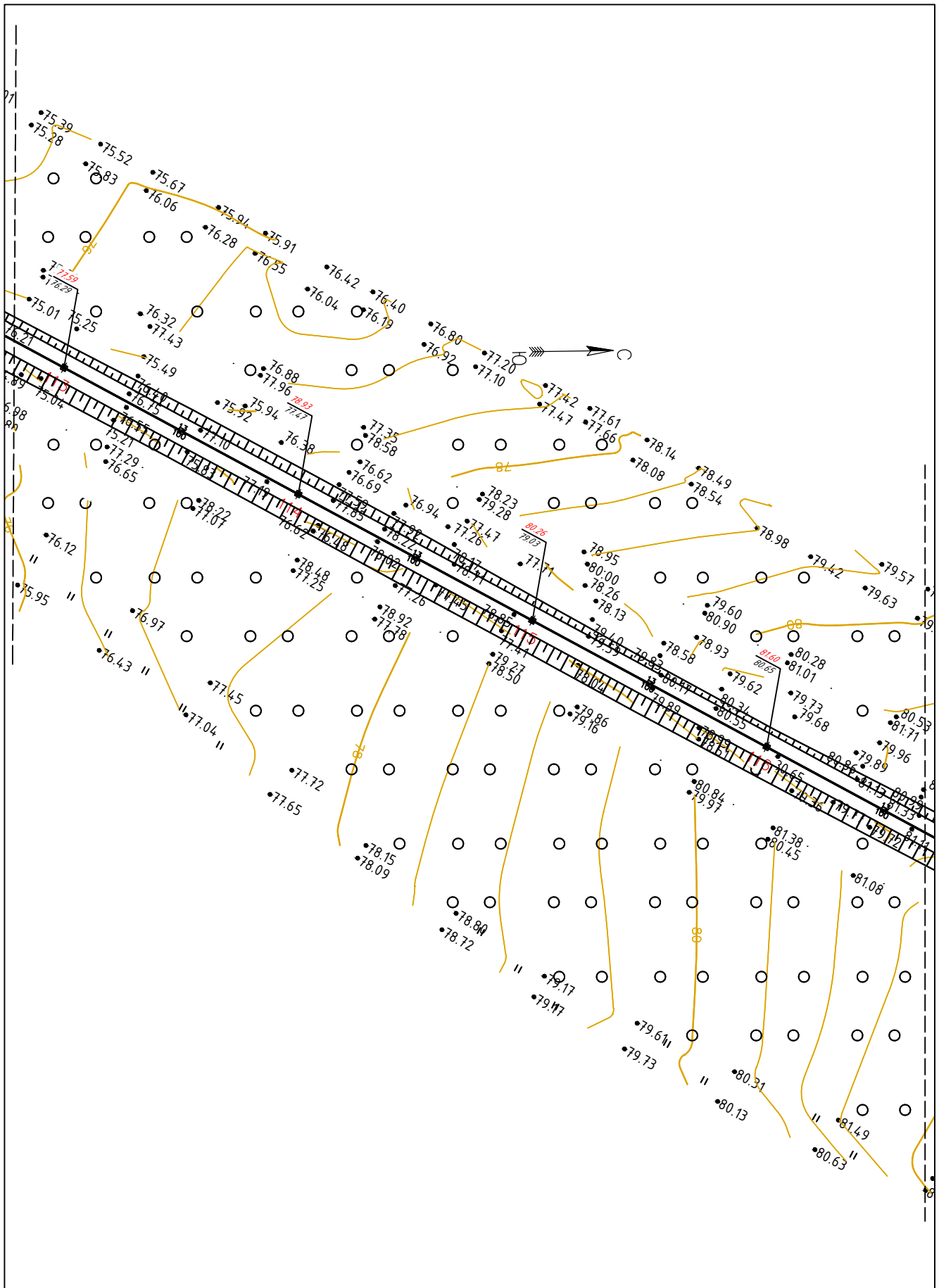
Линия сводки с листом 31

Условные обозначения приведены на листе №1

Инв.№ подл.	Взам.инв.№
Изм.	Подпись и дата

Изм.	Кол.уч.	Лист	N док.	Подпись	Дата	23-ППТ	Лист 30
------	---------	------	--------	---------	------	--------	------------

Камчатский край, Елизовский район



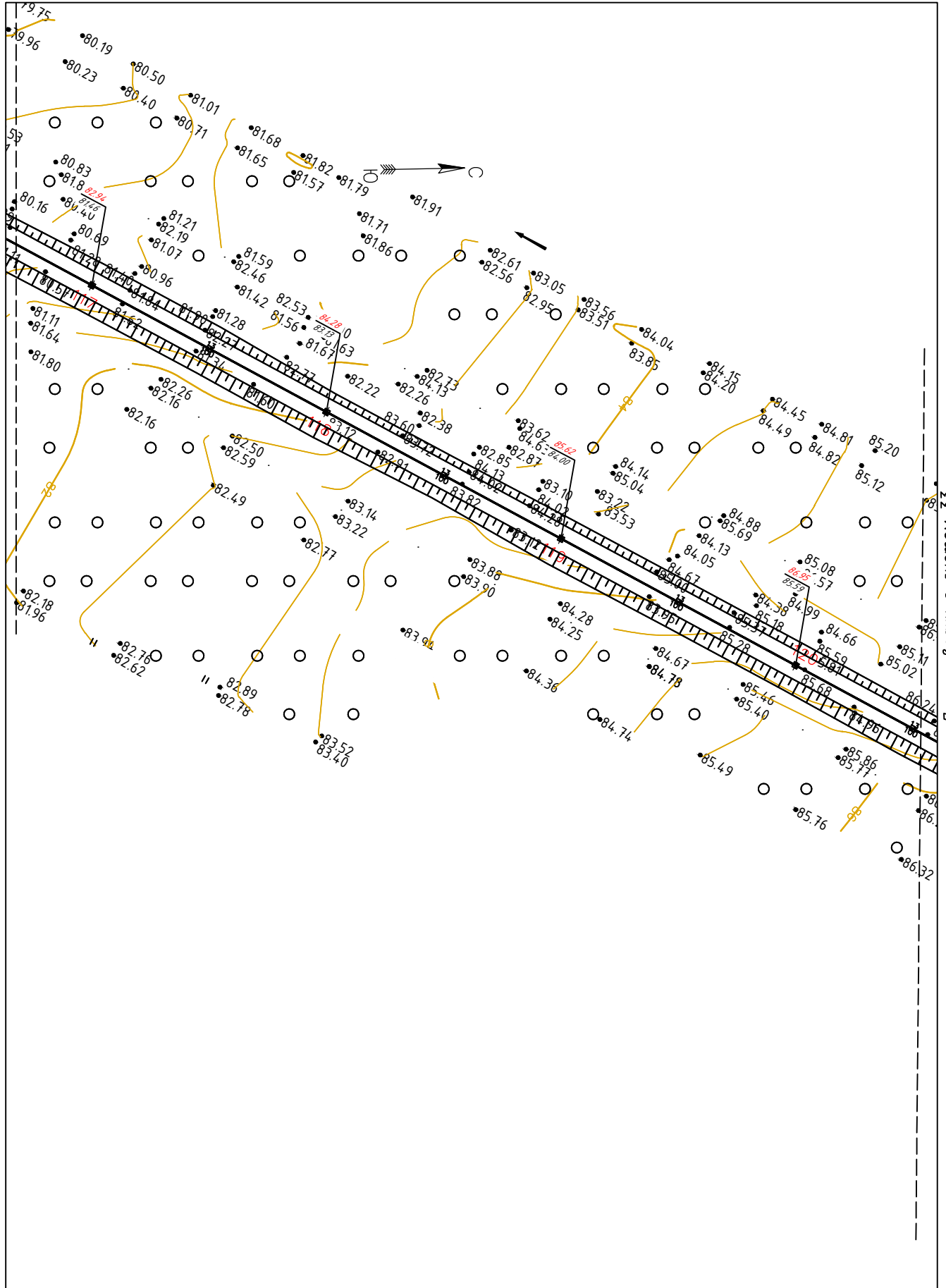
Линия сводки с листом 32

Условные обозначения приведены на листе №1

Инв.№ подл.	
Подпись и дата	
Взам.инв.№	

Изм.	Кол.уч.	Лист	N док.	Подпись	Дата

← Камчатский край, Елизовский район →



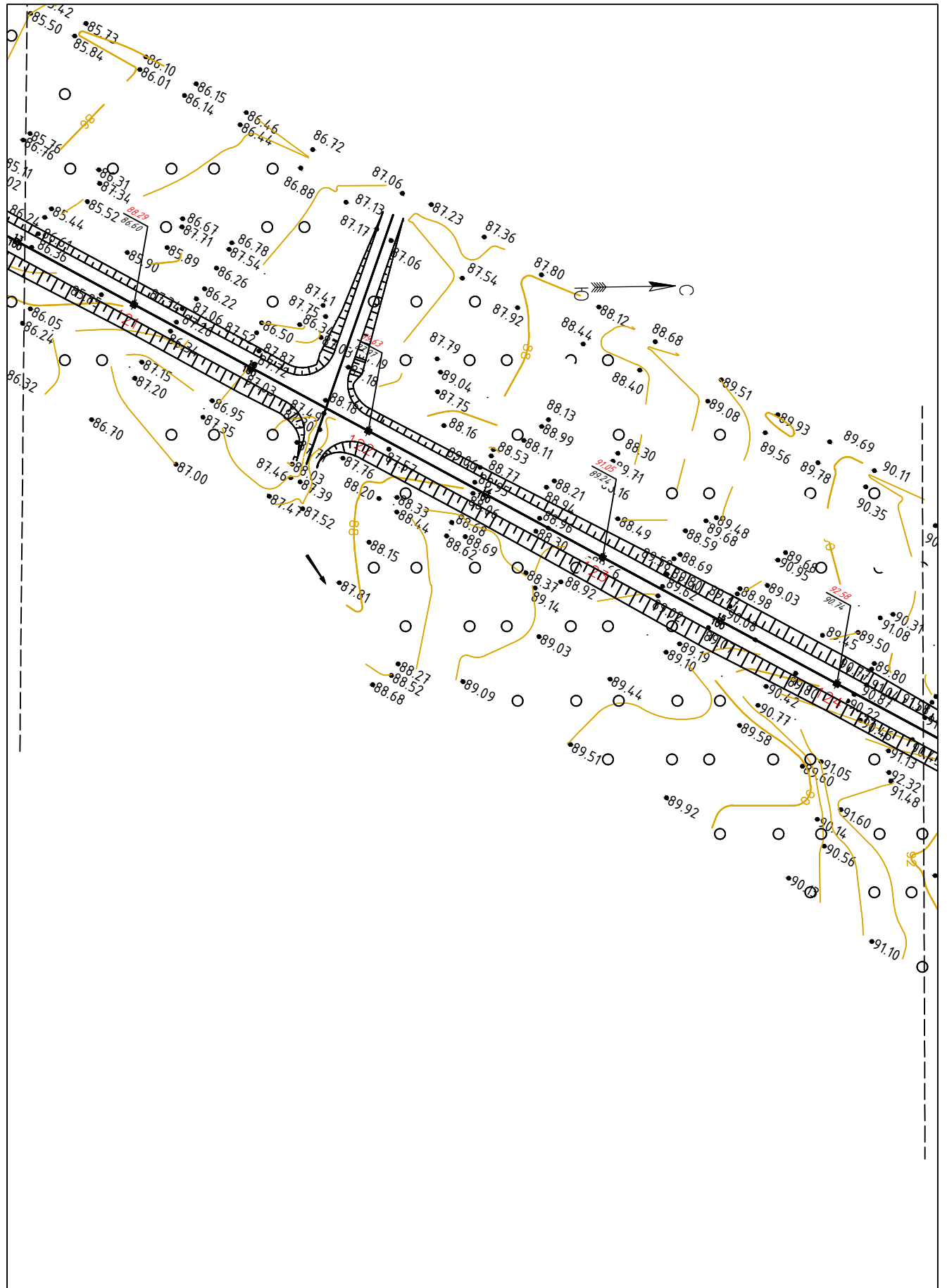
Линия сводки с листом 33

Условные обозначения приведены на листе №1

Инв.№ подл.	Взам.инв.№
	Подпись и дата

Изм.	Кол.уч.	Лист	N док.	Подпись	Дата

Камчатский край, Елизовский район



Линия сводки с листом 34

Условные обозначения приведены на листе №1

Взам.инв.№	
Подпись и дата	
Инв.№ подл.	

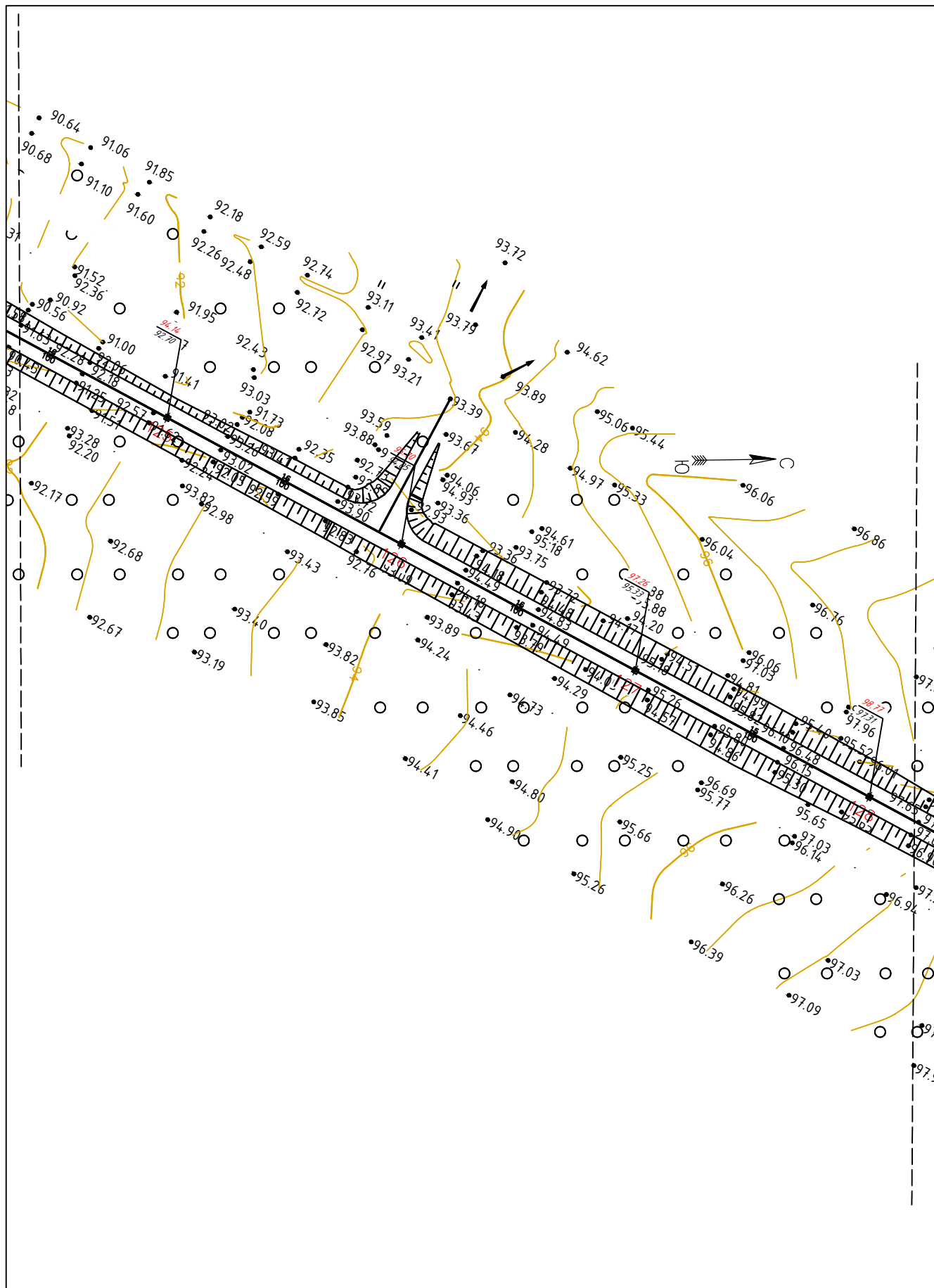
Изм.	Кол.уч.	Лист	N док.	Подпись	Дата

23-ППТ

Лист

33

← Камчатский край, Елизовский район →



Линия сводки с листом 35

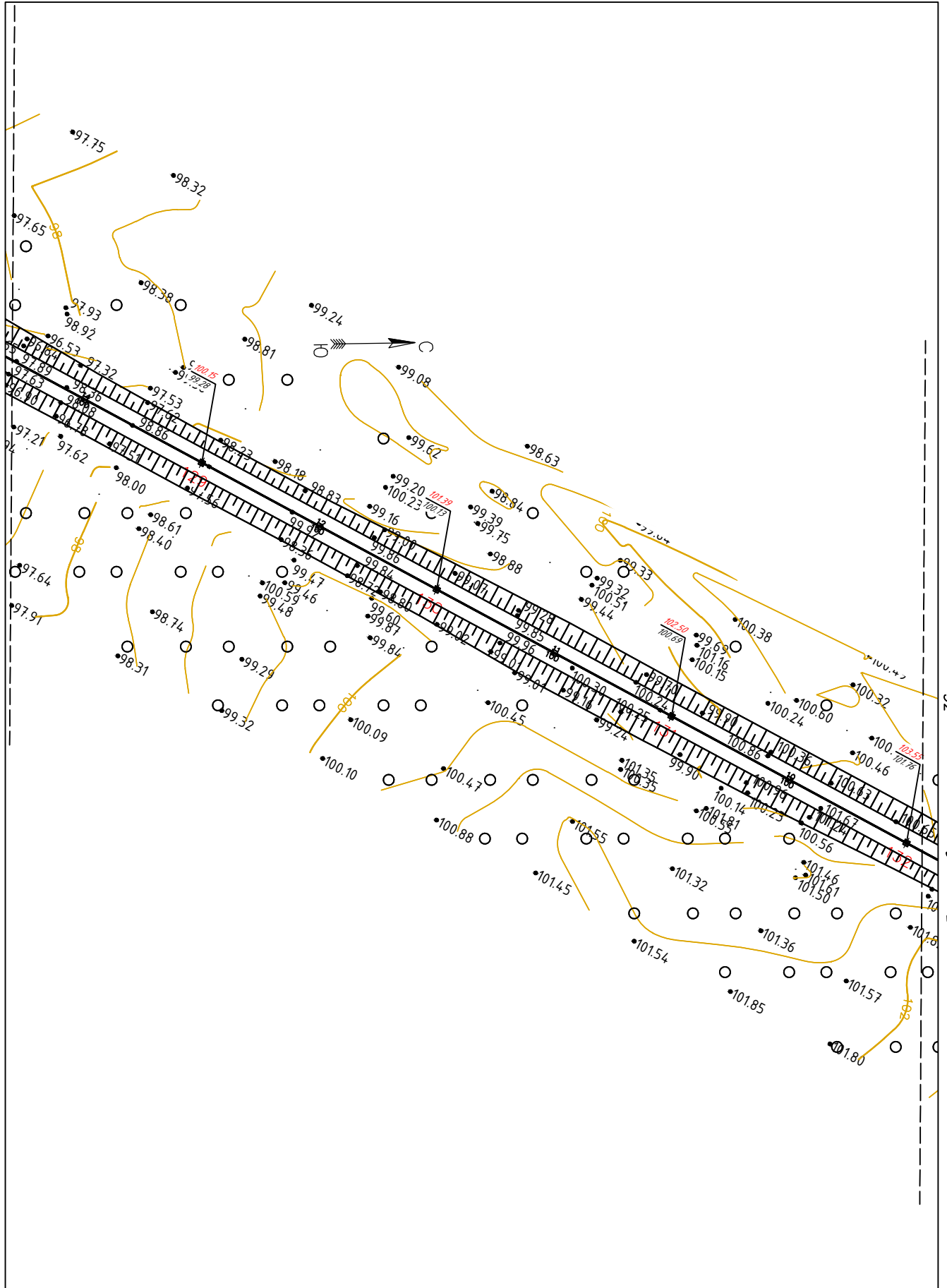
Условные обозначения приведены на листе №1

Инв.№ подл.	Взам.инв.№
	Подпись и дата

Изм.	Кол.уч.	Лист	N док.	Подпись	Дата

23-ППТ

← Камчатский край, Елизовский район →



Линия сводки с листом 36

Условные обозначения приведены на листе №1

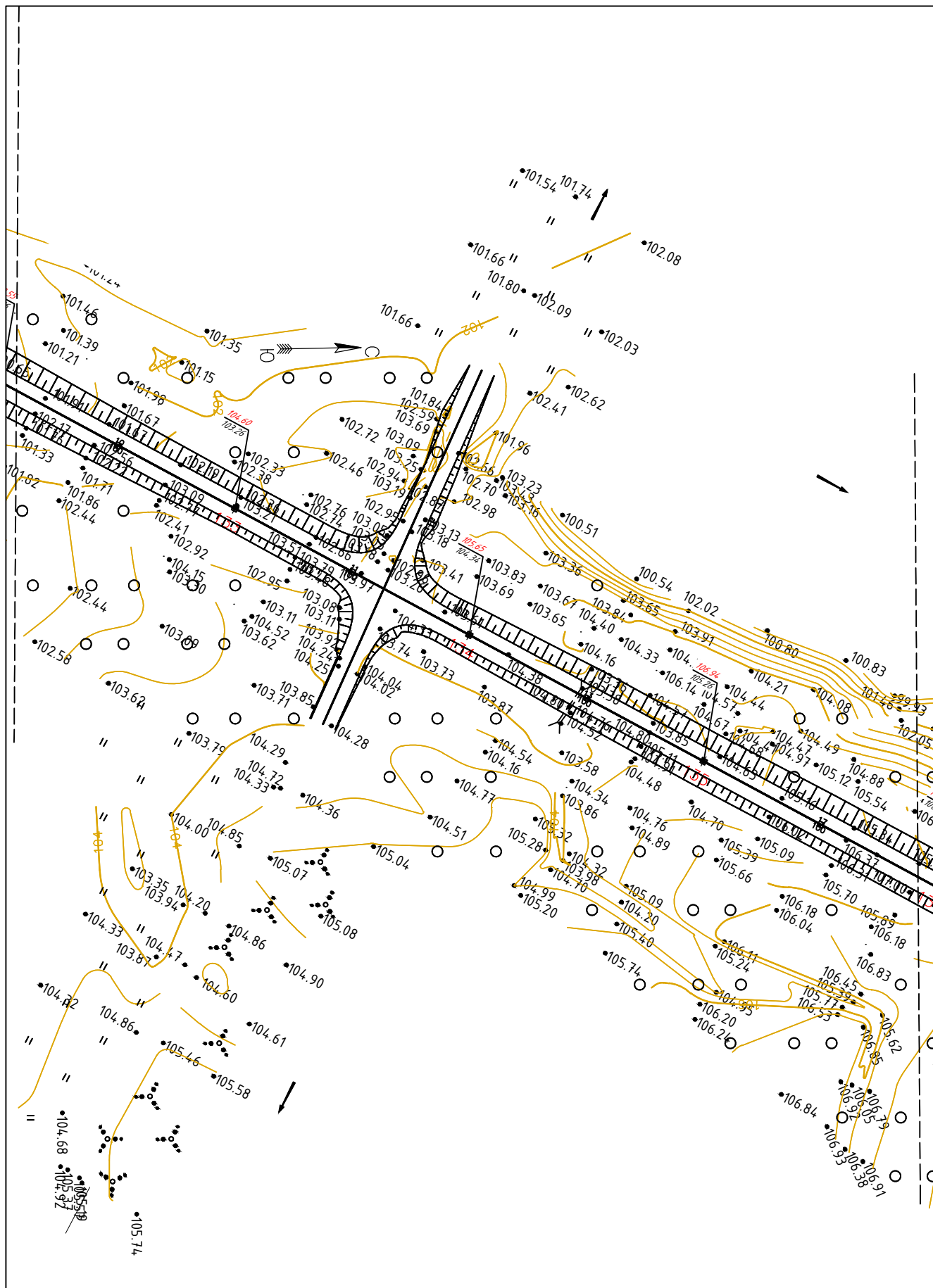
Инв.№ подл.	Взам.инв.№
Подпись и дата	

Изм.	Кол.уч.	Лист	N док.	Подпись	Дата

23-ППТ

Лист
35

Камчатский край, Елизовский район



Линия сводки с листом 37

Условные обозначения приведены на листе №1

Инв.№ подл.	Взам.инв.№
Подпись и дата	

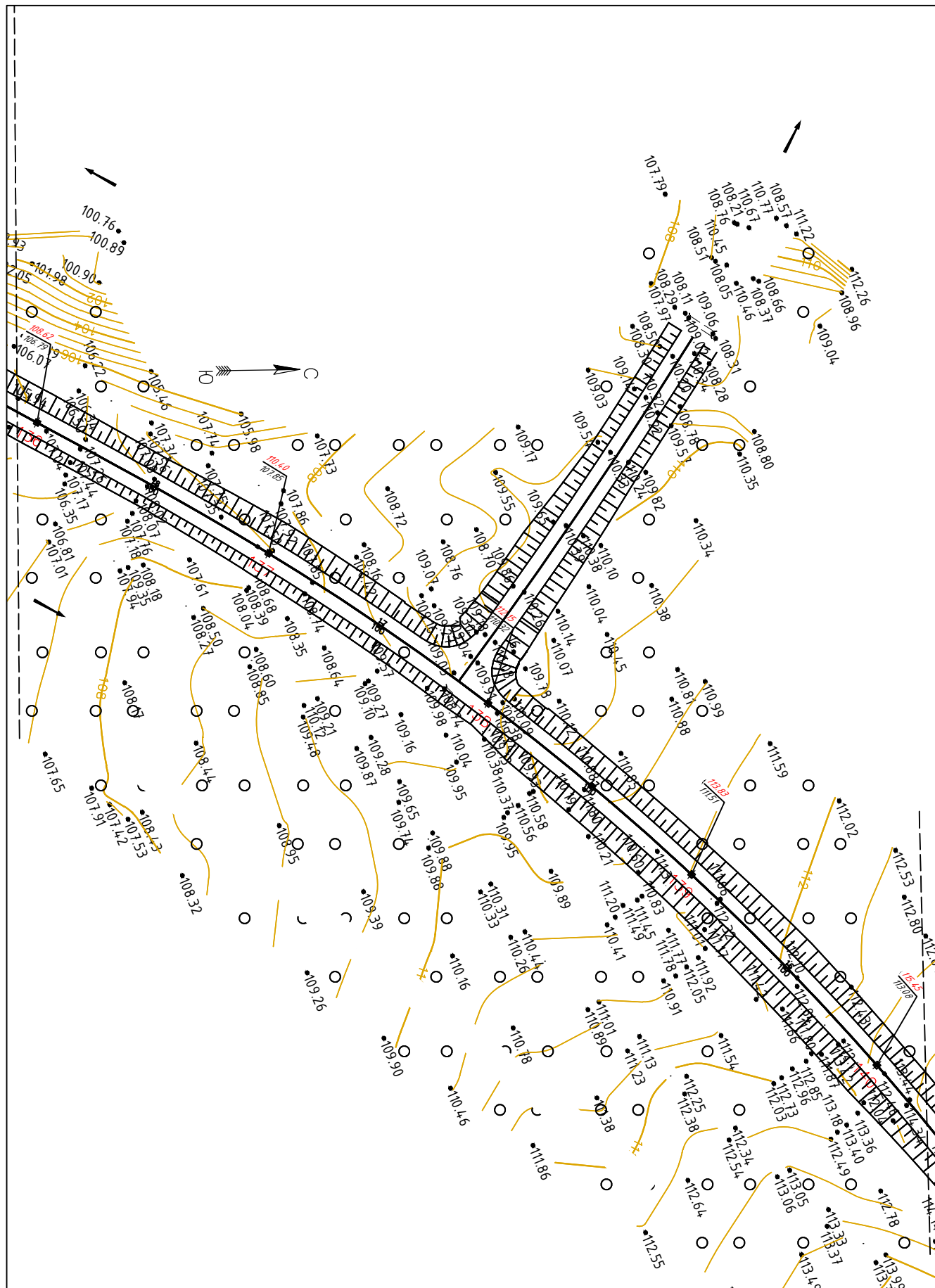
Изм.	Кол.уч.	Лист	N док.	Подпись	Дата

23-ППТ

Лист

36

← Камчатский край, Елизовский район →



Линия сводки с листом 38

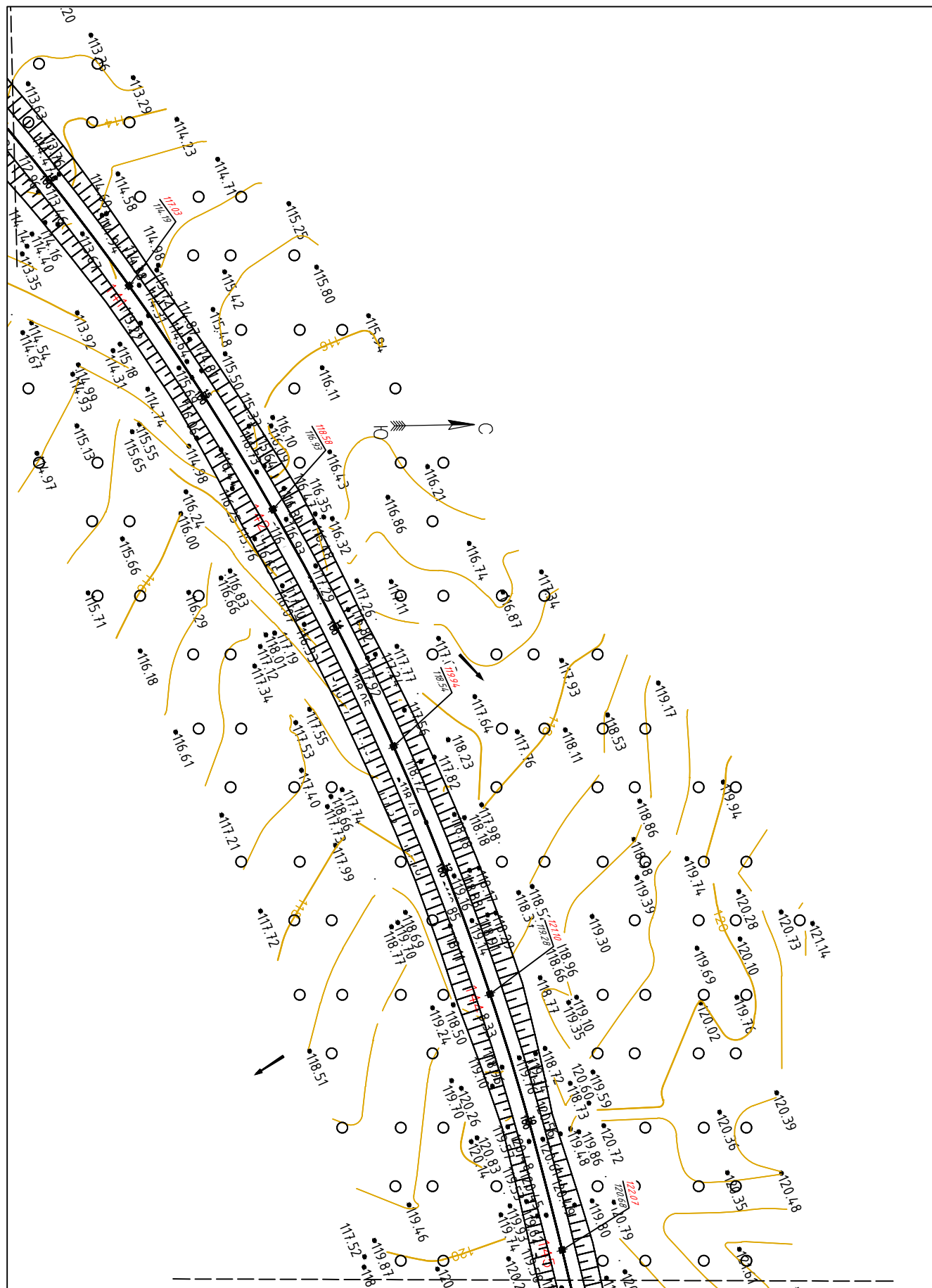
Условные обозначения приведены на листе №1

Инв.№ подл.	Подпись и дата	Взам.инв.№

Изм.	Кол.уч.	Лист	N док.	Подпись	Дата

23-ППТ

Камчатский край, Елизовский район



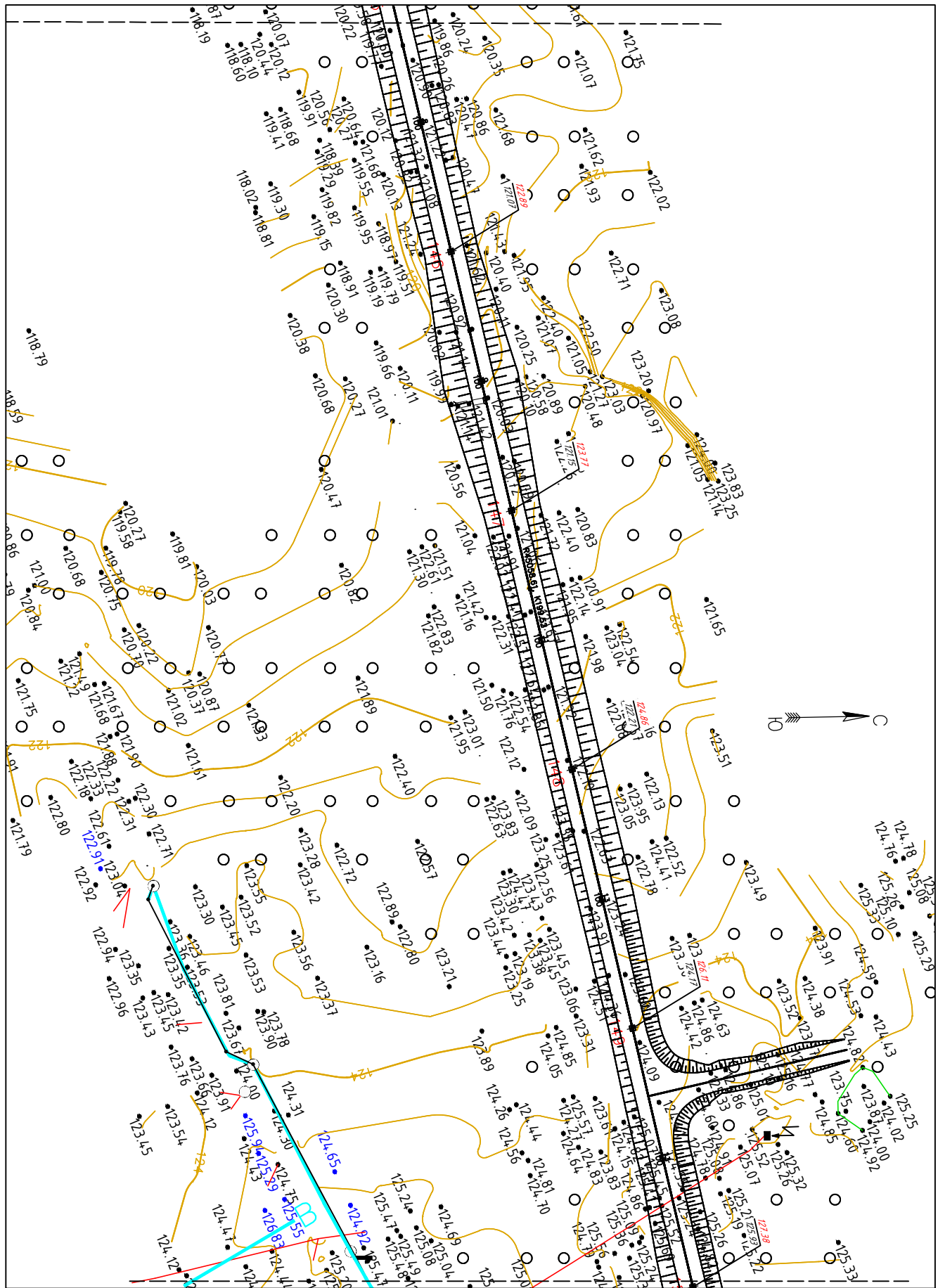
Линия сводки с листом 39

Условные обозначения приведены на листе №1

Инв.№ подл.	Подпись и дата	Взам.инв.№
-------------	----------------	------------

Изм.	Кол.уч.	Лист	N док.	Подпись	Дата

← Камчатский край, Елизовский район →



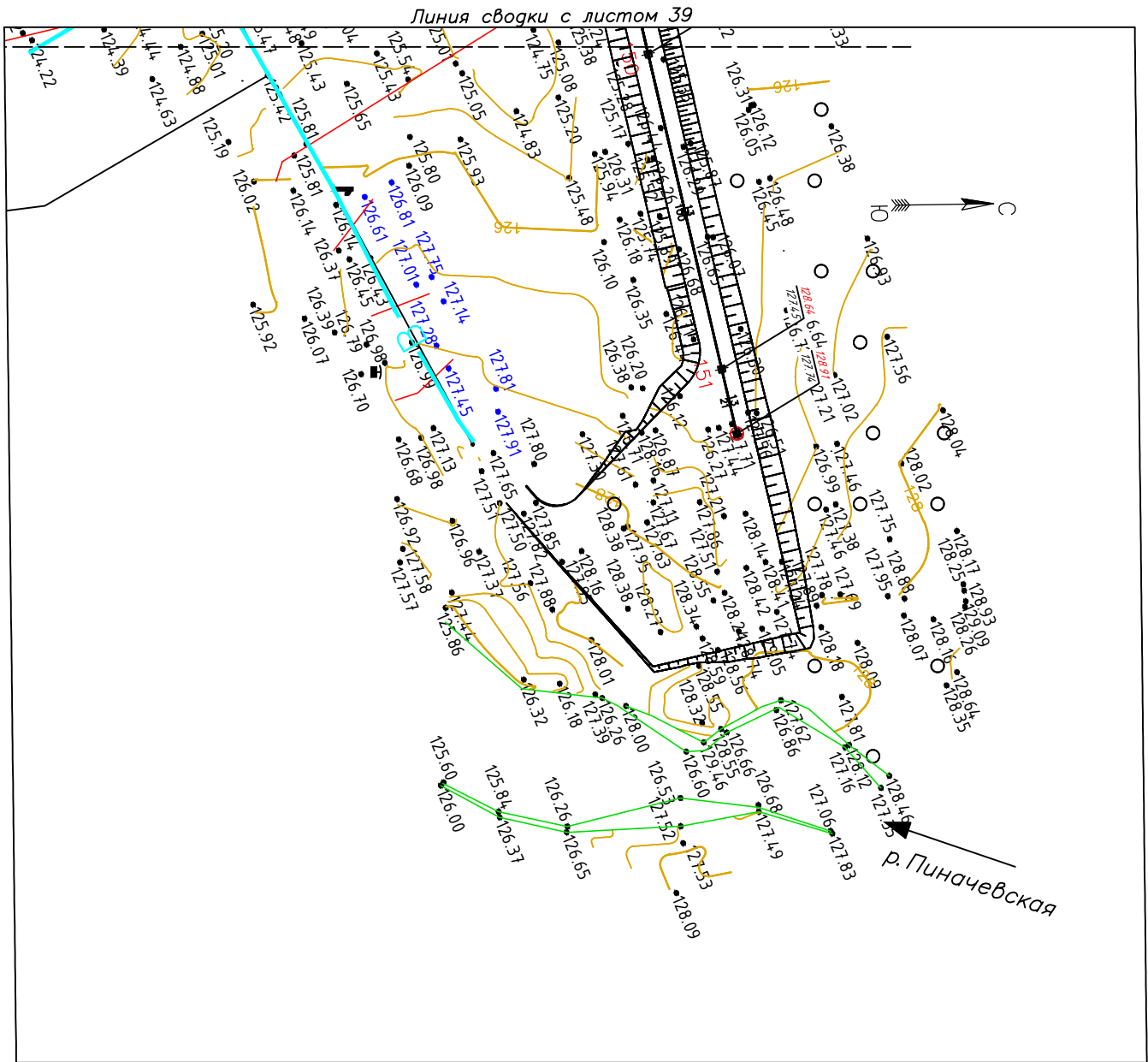
Линия сводки с листом 40

Условные обозначения приведены на листе №1

Инв.№ подл.	Подпись и дата	Взам.инв.№

Изм.	Кол.уч.	Лист	N док.	Подпись	Дата

← Камчатский край, Елизовский район →

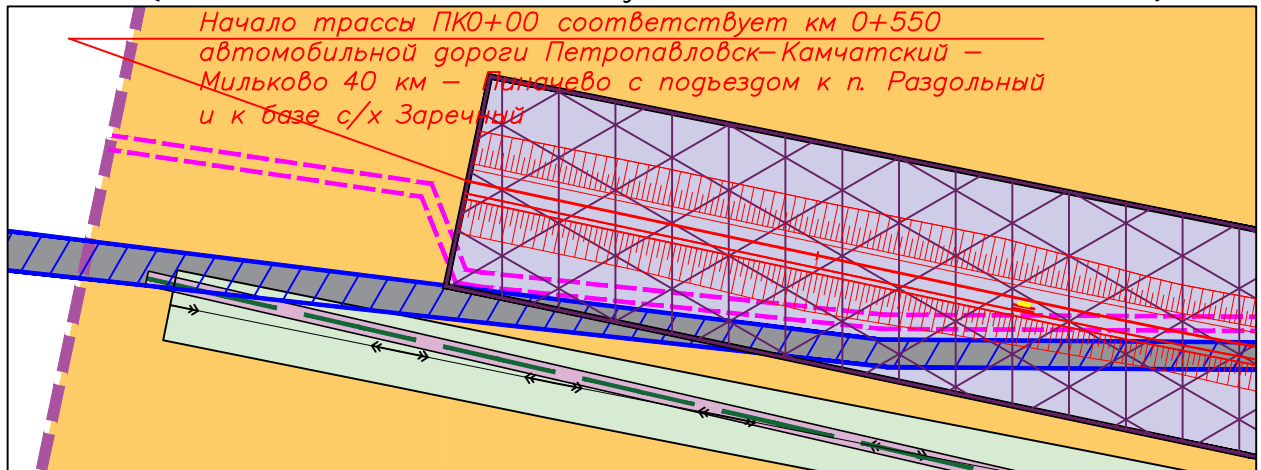


Инв.№ подл.	Взам.инв.№	
Подпись и дата		
Изм.	Кол.уч.	Лист
N док.	Подпись	Дата

Условные обозначения приведены на листе №1

Камчатский край, Елизовский район

Линия сводки с листом 2





УСЛОВНЫЕ ОБОЗНАЧЕНИЯ:

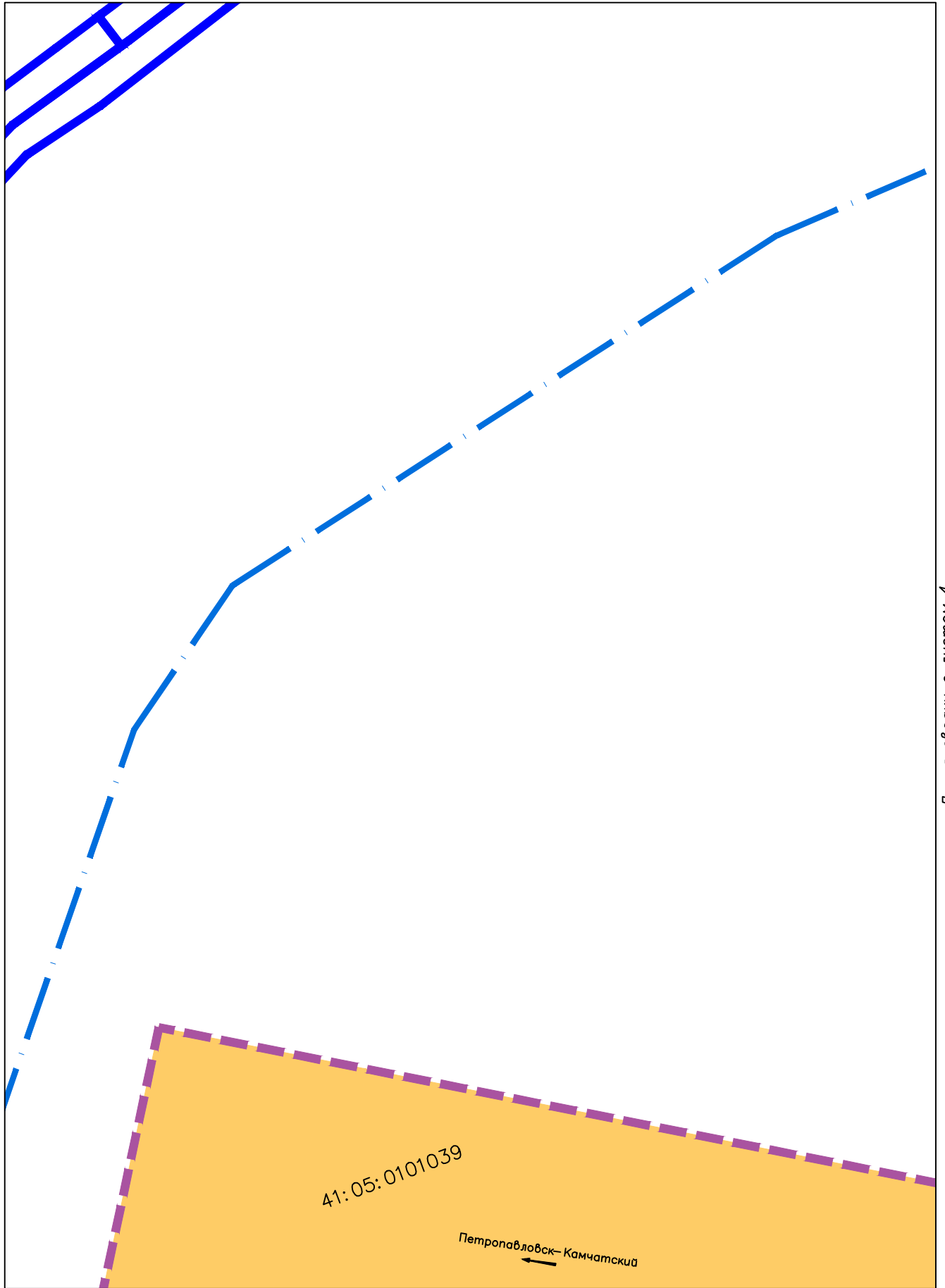
Линия сводки с листом 3

-  Граница элемента планировочной структуры
-  граница зоны планируемого размещения линейного объекта (граница зоны совпадает с проектируемой красной линией автомобильной дороги)
-  Придорожная полоса планируемой автомобильной дороги (50 м от границы полосы отвода в соответствии с ФЗ от 08.11.2007 № 257-ФЗ)
-  Проектная ось трассы планируемой автомобильной дороги с проектным пикетажем
-  Охранная зона объекта - "Линейно-кабельное сооружение волоконно-оптической линии связи на участке Петропавловск-Камчатский - п. Усть-Камчатск" протяженностью 794,028 км, по сведениям из ГКН
-  Граница кадастрового квартала по сведениям из ГКН обозначение номера кадастрового квартала 41:05:0101010
-  Граница проектируемой красной линии автомобильной дороги, совпадает с границей планируемого размещения линейного объекта
-  Граница Раздольненского сельского поселения
-  Охранная зона объекта электросетевого хозяйства сооружение ВЛЭП 35 кв на металлических опорах, по сведениям из ГКН
-  Проектируемые откосы планируемой автомобильной дороги
-  Земли сельскохозяйственного назначения
-  Земли промышленности, энергетики, транспорта, связи, радиовещания, телевидения, информатики, земли для обеспечения космической деятельности, земли обороны, безопасности и земли иного специального назначения
-  ВОЛС Евразтелеком (ПАО "МТС", ПАО "Мегафон", ПАО "Билайн")
-  ВОЛС ПАО "Ростелеком"
-  Граница земельных участков по сведениям из ГКН
-  Охранная зона ЛЭП 10кВ
-  Охранная зона кабеля связи Ростелеком и Евразтелеком
-  Водоохранная зона

Линия сводки с листом 4

Взам.инв.№							23-ППТ				
							Реконструкция автомобильной дороги Петропавловск-Камчатский - Мильково 40 км - Пиначево с подъездом к п. Раздольный и к базе с/х Заречный на участке км 1 - км 16,4				
Подпись и дата	Изм.	Колич	Лист.	№ док	Подп.	Дата	Проект планировки территории (Материалы по обоснованию)	Стадия	Лист	Листов	
						04.17		П	1	82	
Инв.№ подл.							Схема зон с особыми условиями использования территории М 1:2000		 ООО "ПРОГРЕСС"		

Камчатский край, Елизовский район



Линия сводки с листом 4

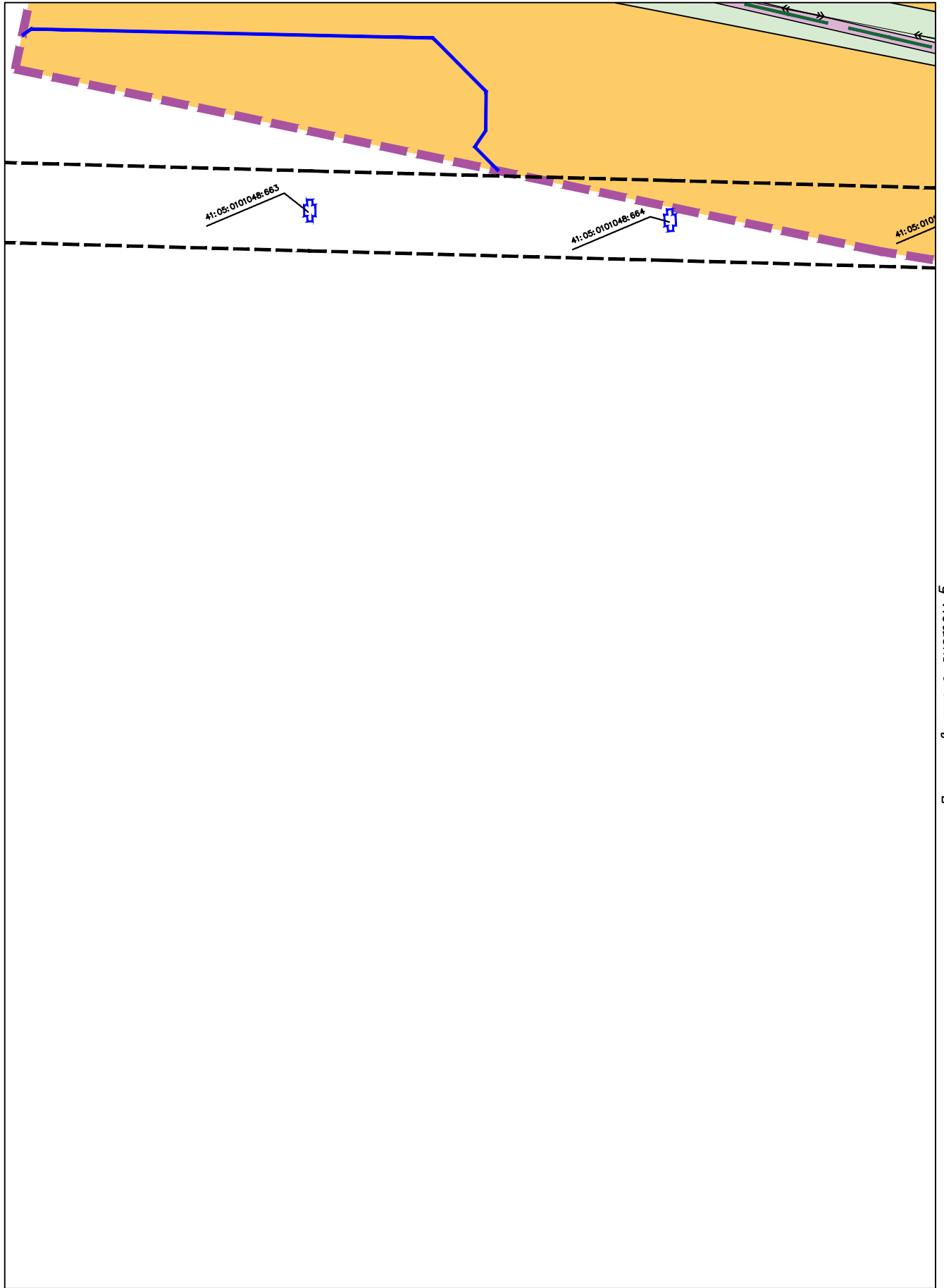
Линия сводки с листом 1
 Условные обозначения приведены на листе №1

Инв.№ подл.	
Подпись и дата	
Взам.инв.№	

--	--	--	--	--	--

Камчатский край, Елизовский район

Линия сводки с листом 1



Линия сводки с листом 5

Инв.№ подл.	Подпись и дата	Взам.инв.№

Условные обозначения приведены на листе №1

← Камчатский край, Елизовский район →

Линия сводки с листом 2

Линия сводки с листом 6

Линия сводки с листом 1

Линия сводки с листом 5

«Транстелеком» (ПАО) "М"

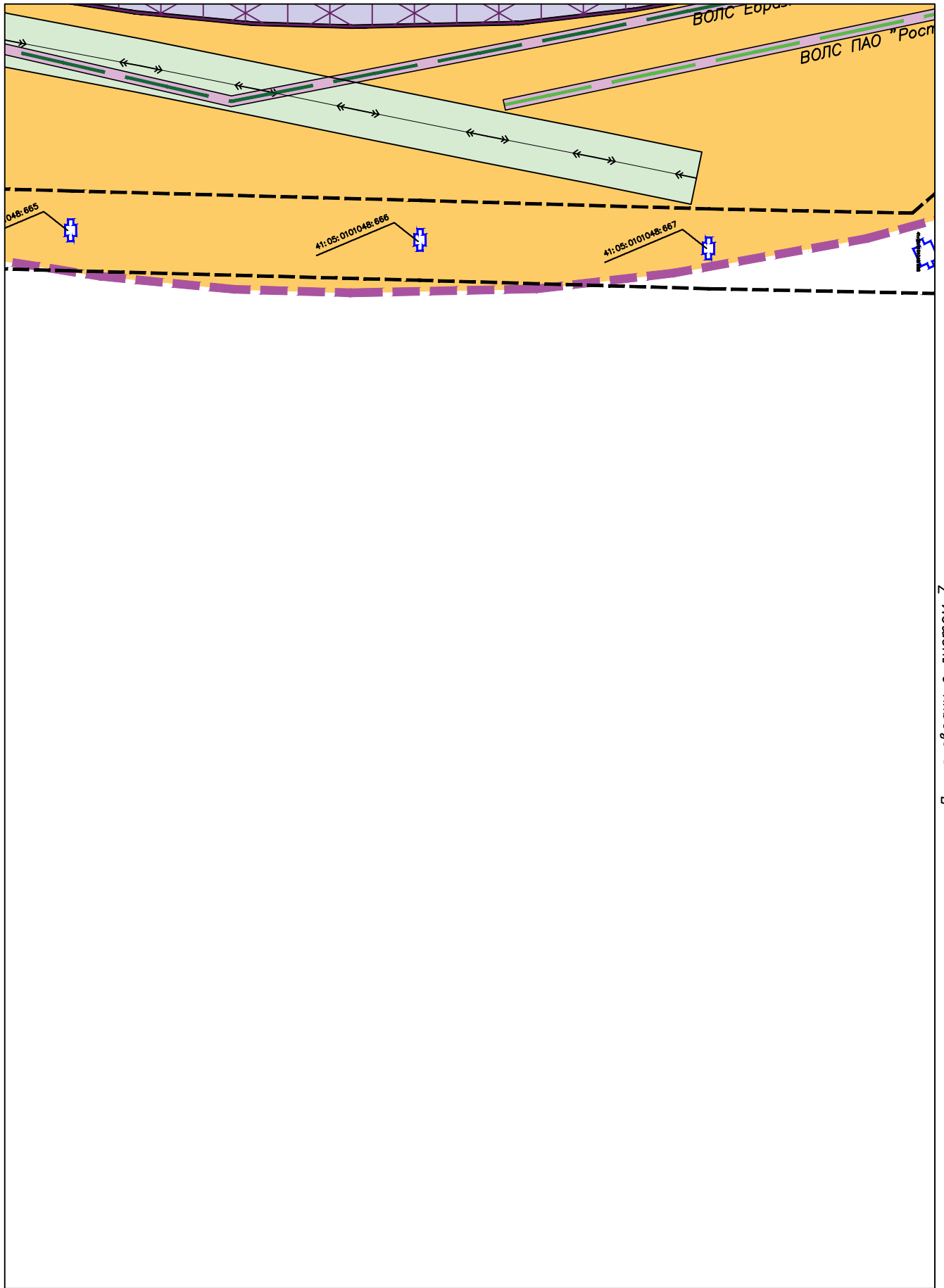
Условные обозначения приведены на листе №1

Инв.№ подл.	Подпись и дата	Взам.инв.№

--	--	--	--	--	--

Камчатский край, Елизовский район

Линия сводки с листом 4




Линия сводки с листом 3

Линия сводки с листом 7

Инв.№ подл.	Подпись и дата	Взам.инв.№

Условные обозначения приведены на листе №1

← Камчатский край, Елизовский район →



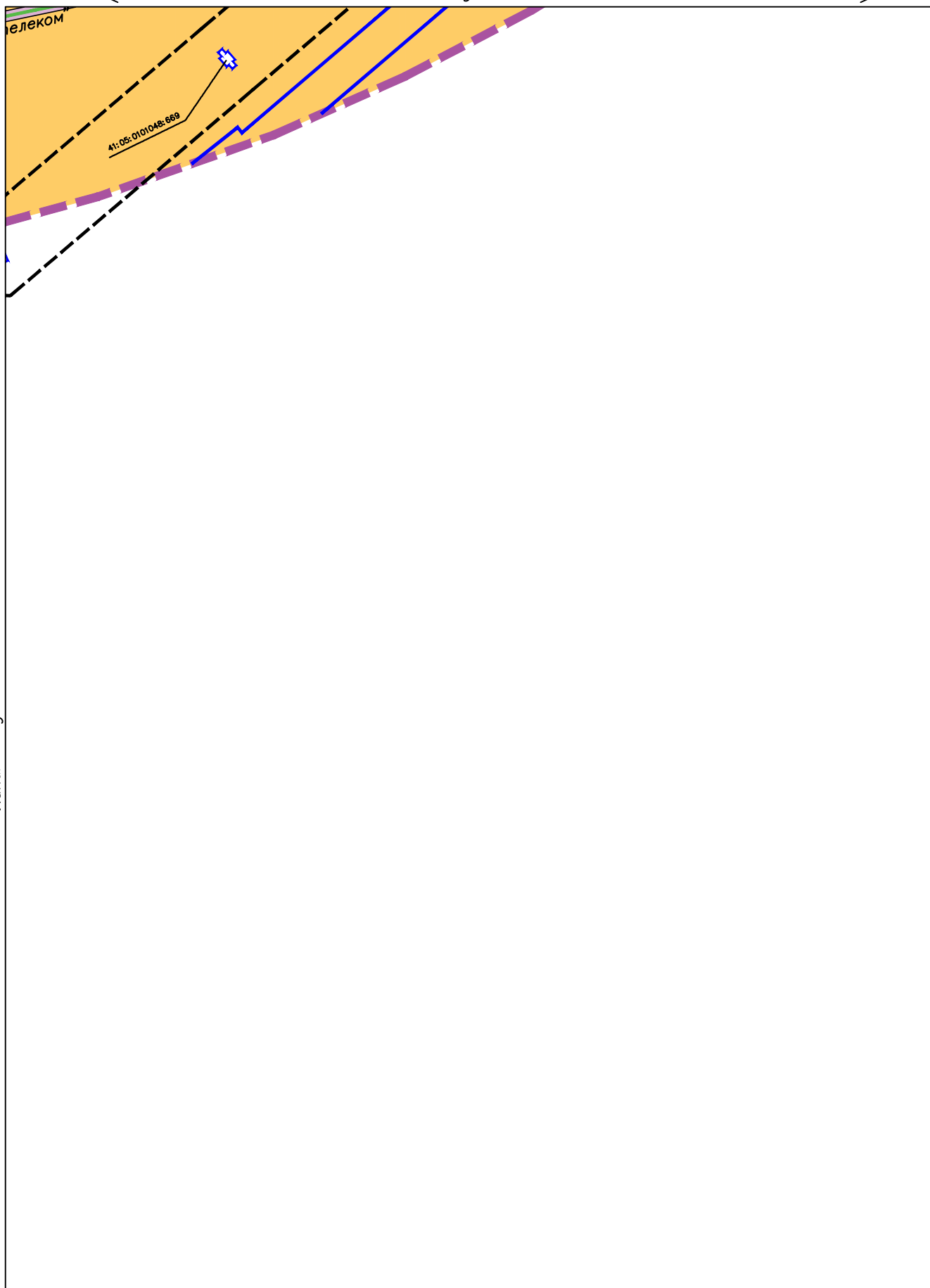
Инв.№ подл.	Подпись и дата	Взам.инв.№

Линия сводки с листом 7

Условные обозначения приведены на листе №1

Камчатский край, Елизовский район

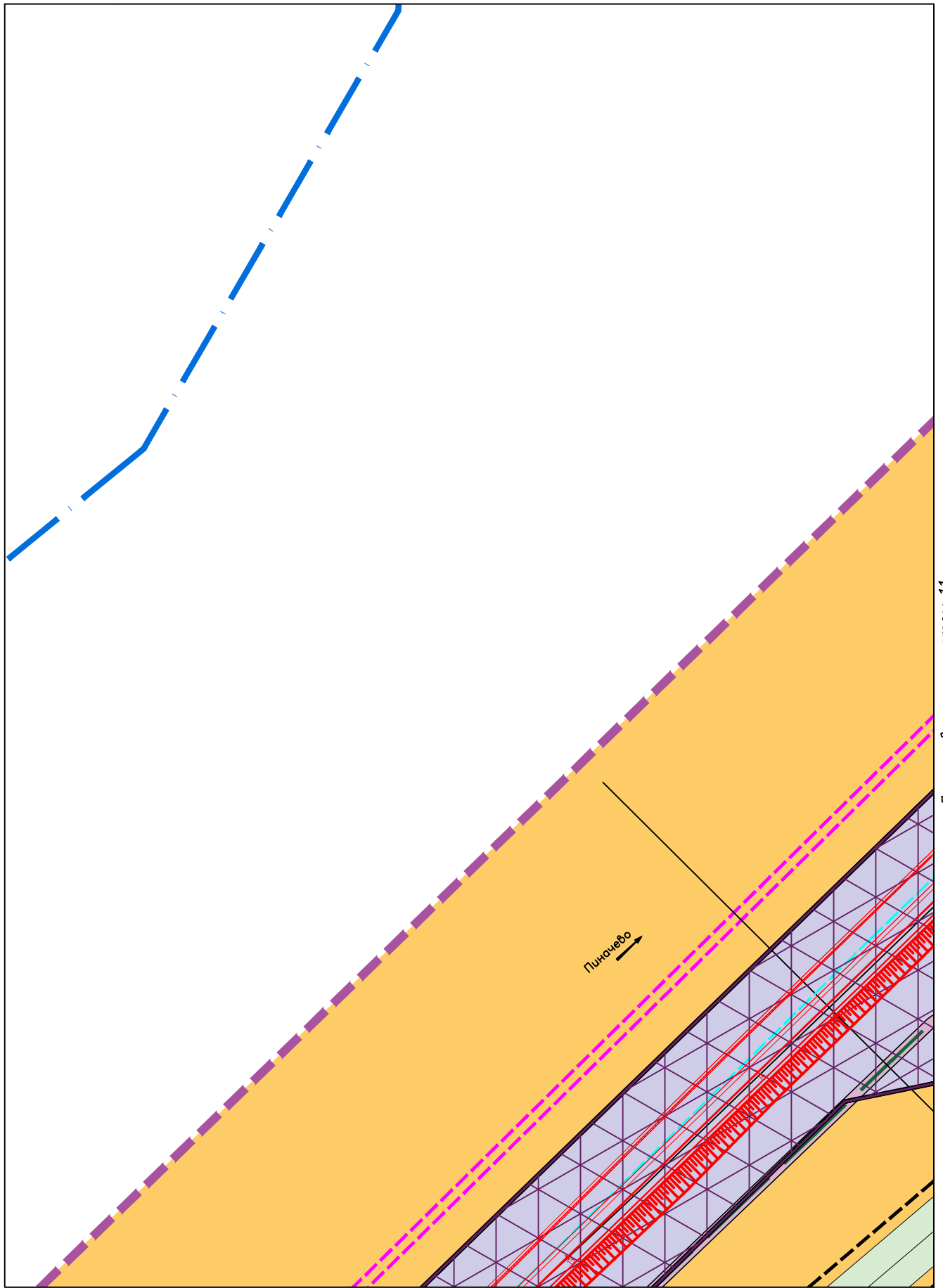
Линия сводки с листом 6



Инв.№ подл.	Подпись и дата	Взам.инв.№

Условные обозначения приведены на листе №1

Камчатский край, Елизовский район



Линия сводки с листом 11

Линия сводки с листом 9

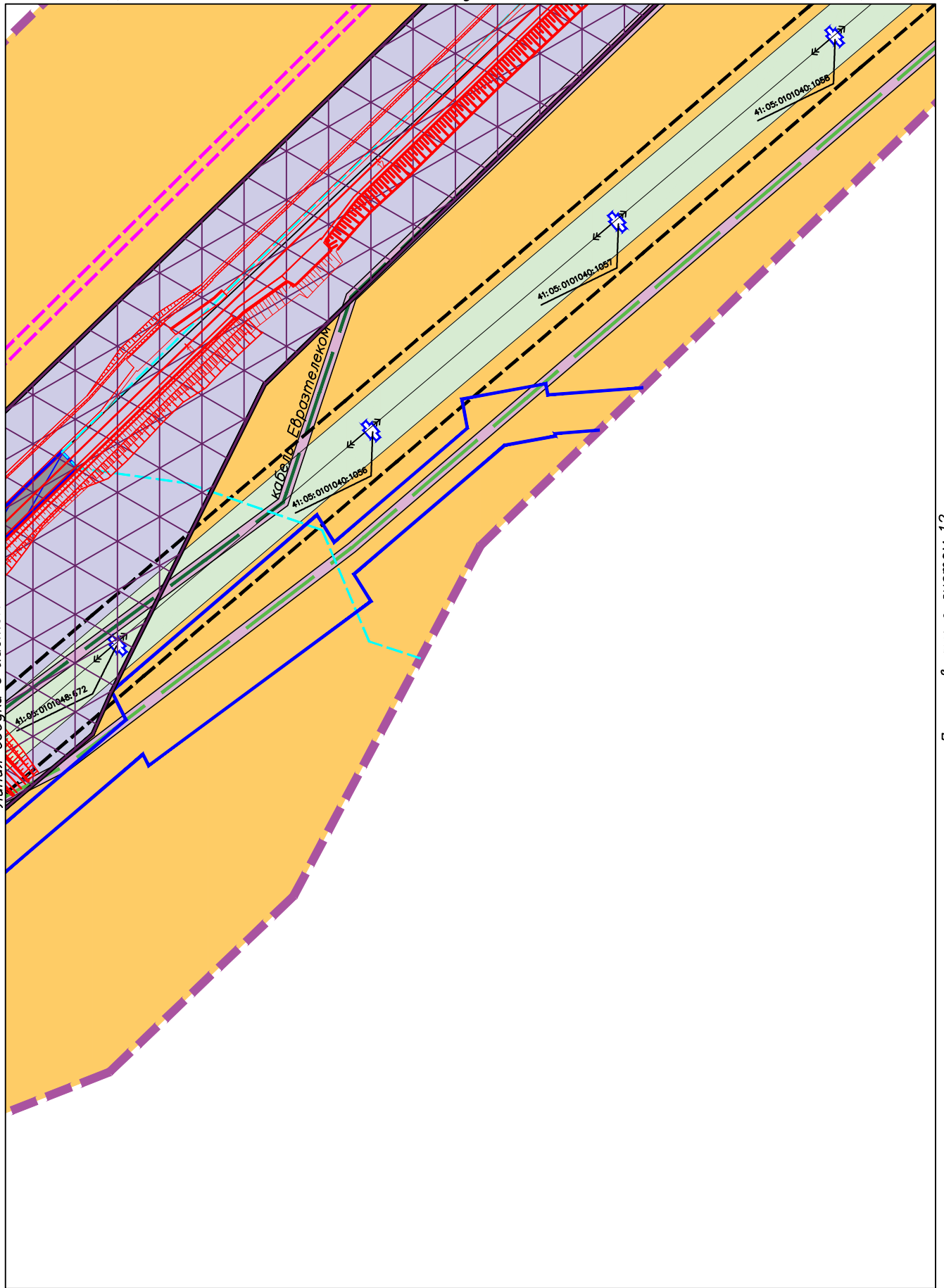
Условные обозначения приведены на листе №1

Инв.№ подл.	
Подпись и дата	
Взам. инв.№	

--	--	--	--	--	--	--	--	--	--

Камчатский край, Елизовский район

Линия сводки с листом 8



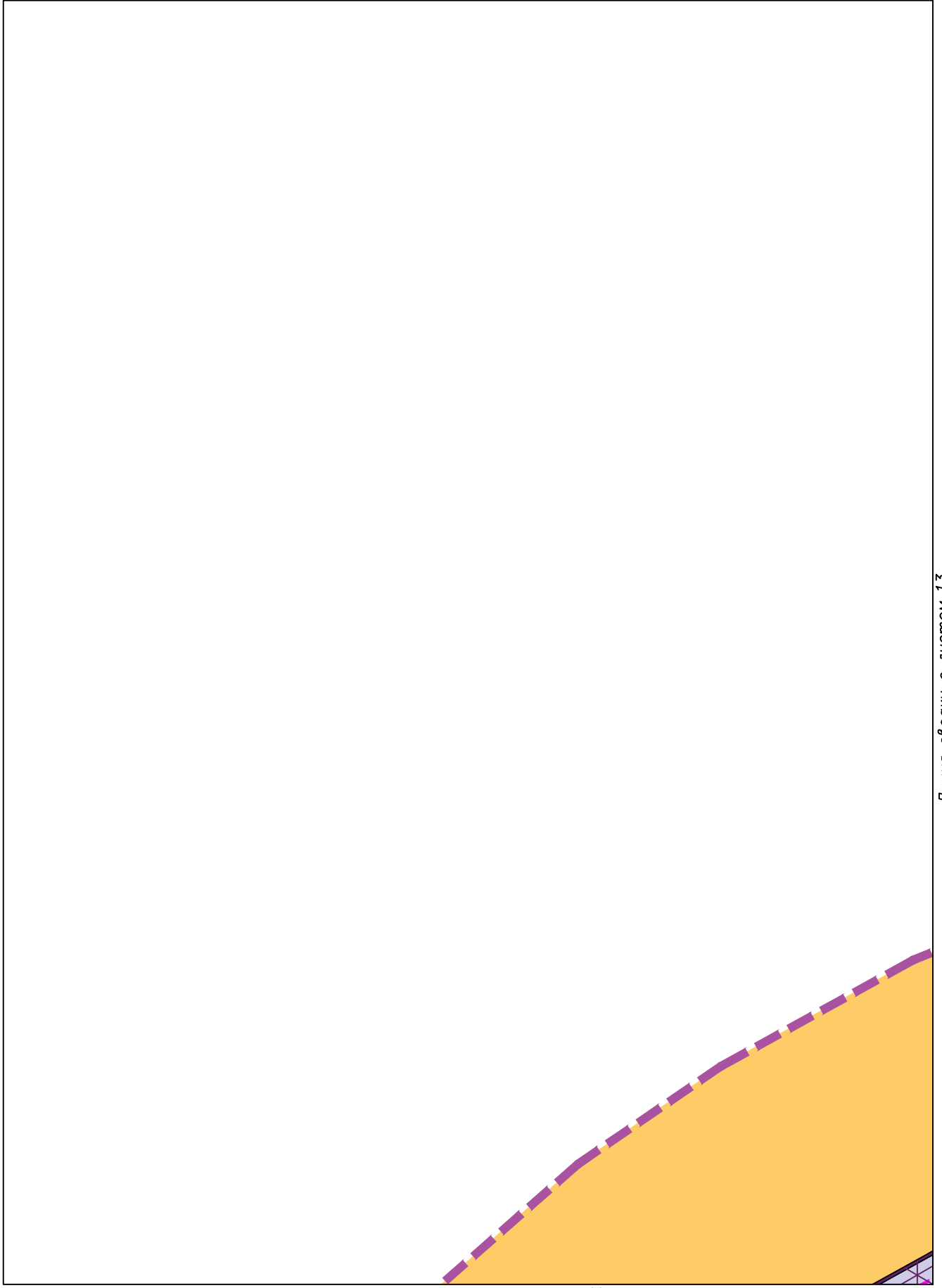
Линия сводки с листом 6

Линия сводки с листом 12

Инв.№ подл.	Подпись и дата	Взам.инв.№

Условные обозначения приведены на листе №1

← Камчатский край, Елизовский район →



Линия сводки с листом 13

Линия сводки с листом 11

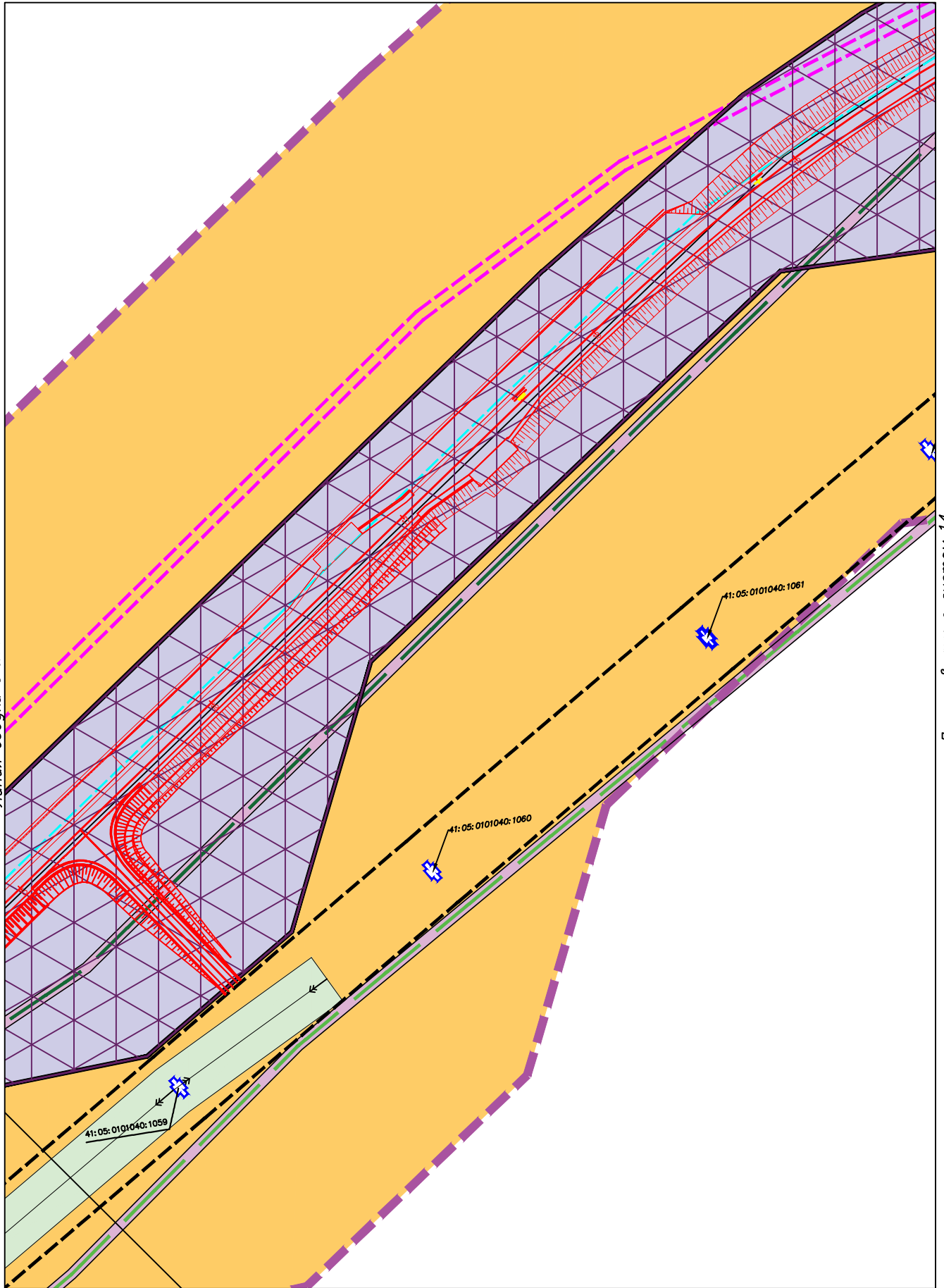
Условные обозначения приведены на листе №1

Инв.№ подл.	Подпись и дата	Взам.инв.№

--	--	--	--	--	--

Камчатский край, Елизовский район

Линия сводки с листом 10



Линия сводки с листом 12

Условные обозначения приведены на листе №1


Взам.инв.№

Подпись и дата

Инв.№ подл.

Камчатский край, Елизовский район

Линия сводки с листом 11



Линия сводки с листом 9

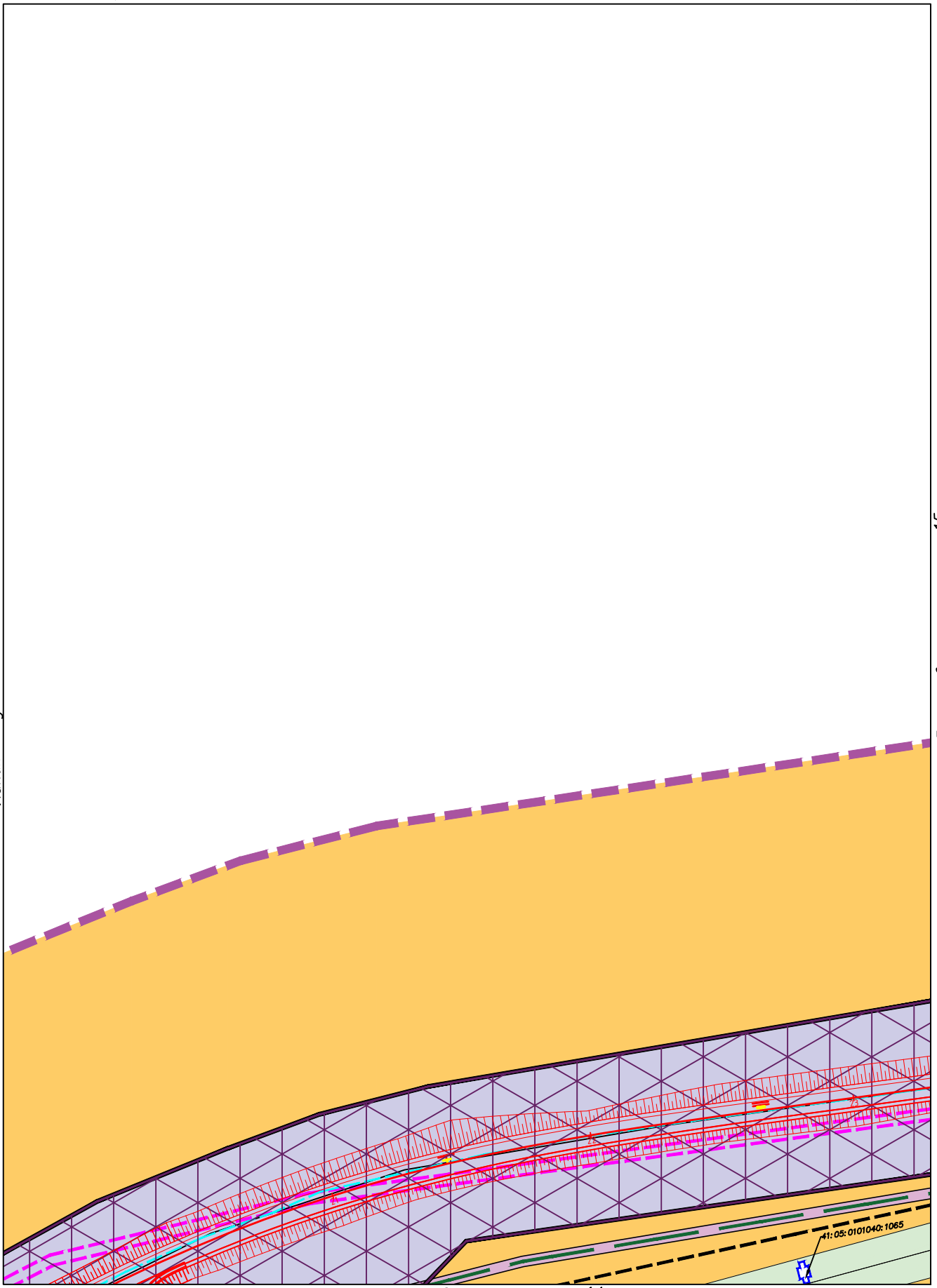
Инв.№ подл.	Подпись и дата	Взам.инв.№

Условные обозначения приведены на листе №1

← Камчатский край, Елизовский район →

Линия сводки с листом 10

Линия сводки с листом 15



Линия сводки с листом 14

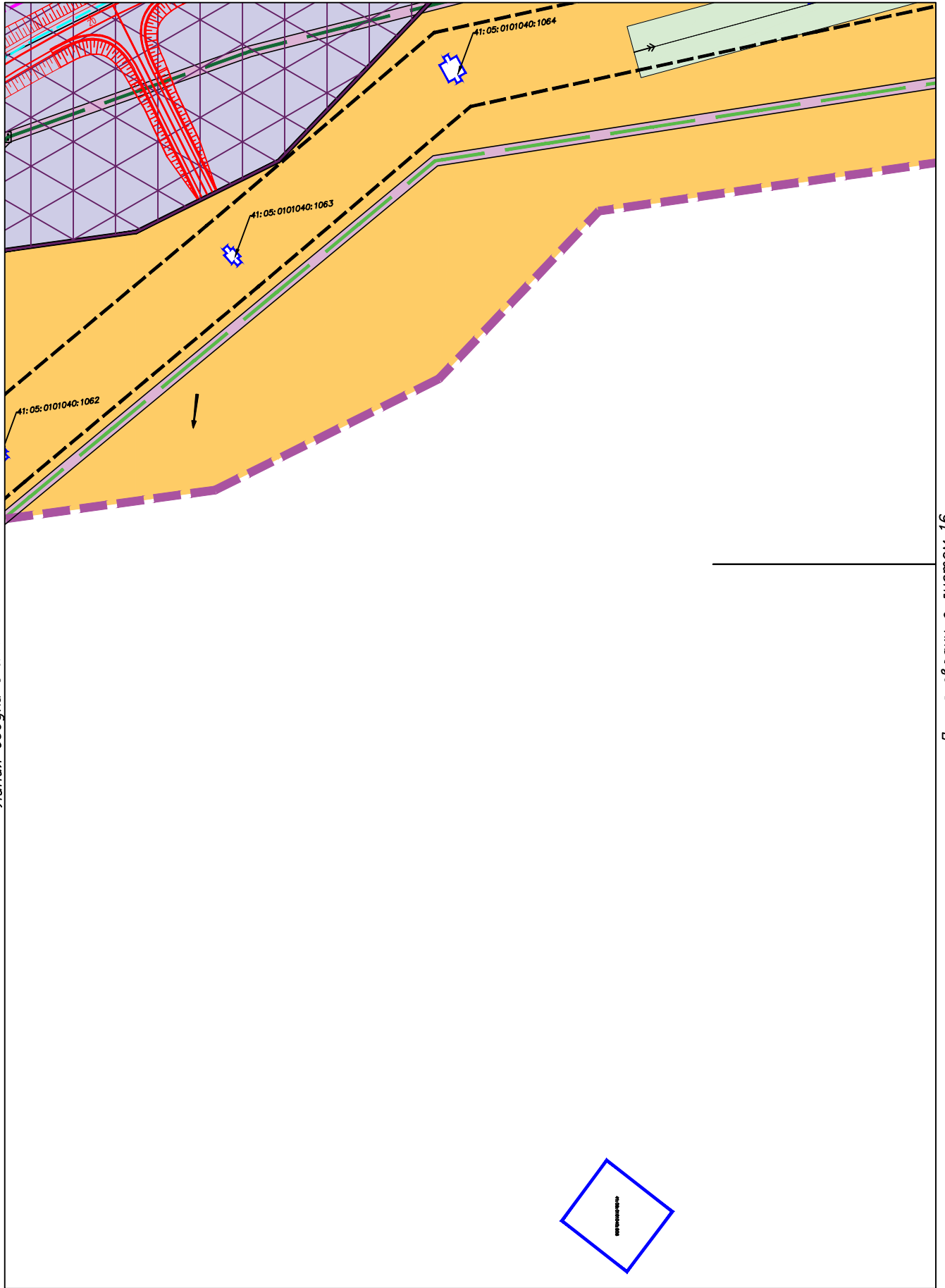
Условные обозначения приведены на листе №1

Инв.№ подл.	Подпись и дата	Взам.инв.№

--	--	--	--	--	--

Камчатский край, Елизовский район

Линия сводки с листом 13



Линия сводки с листом 11

Линия сводки с листом 16

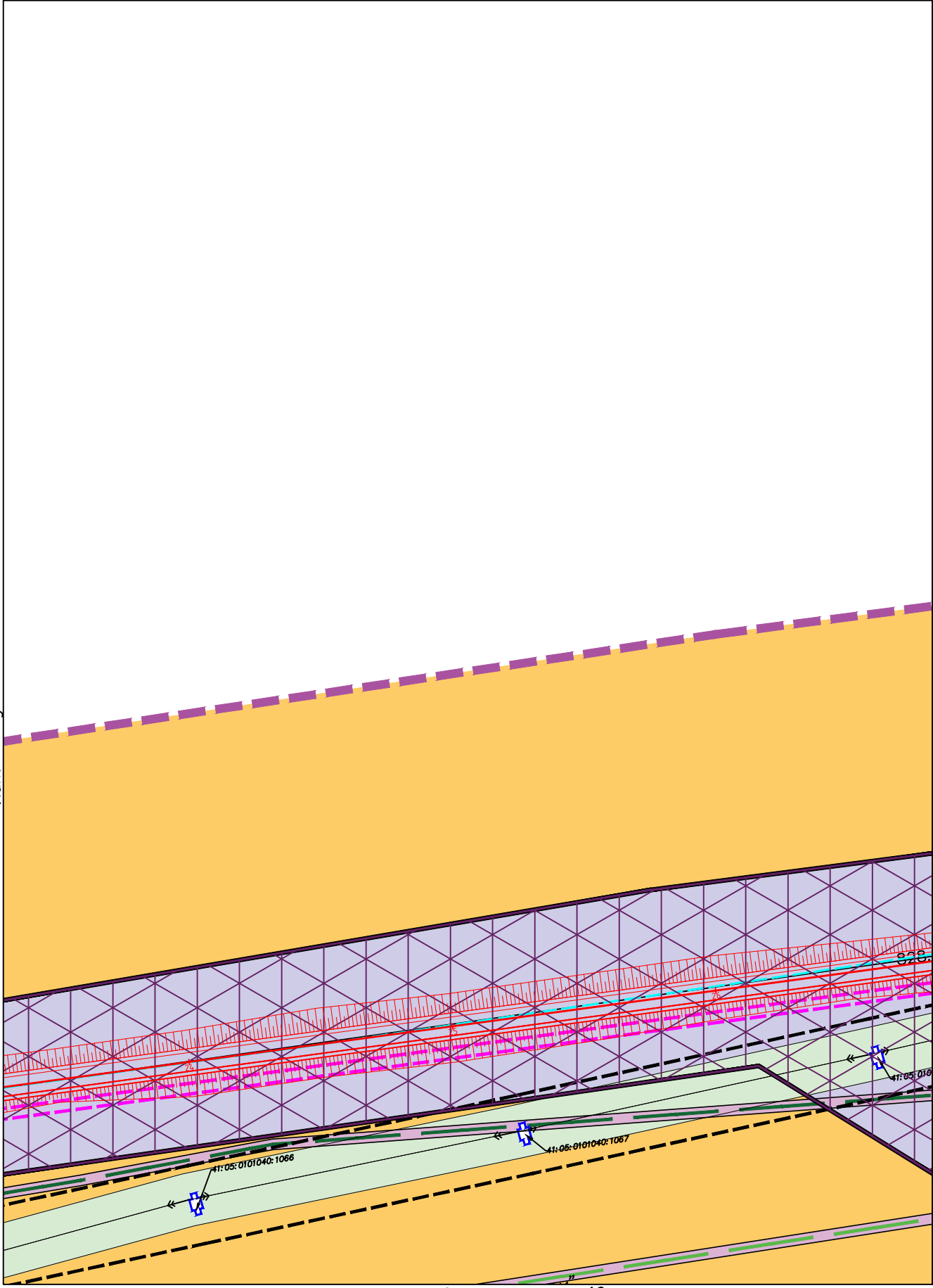
Инв.№ подл.	Подпись и дата	Взам.инв.№

Условные обозначения приведены на листе №1

Камчатский край, Елизовский район

Линия сводки с листом 13

Линия сводки с листом 17



Линия сводки с листом 16

Условные обозначения приведены на листе №1

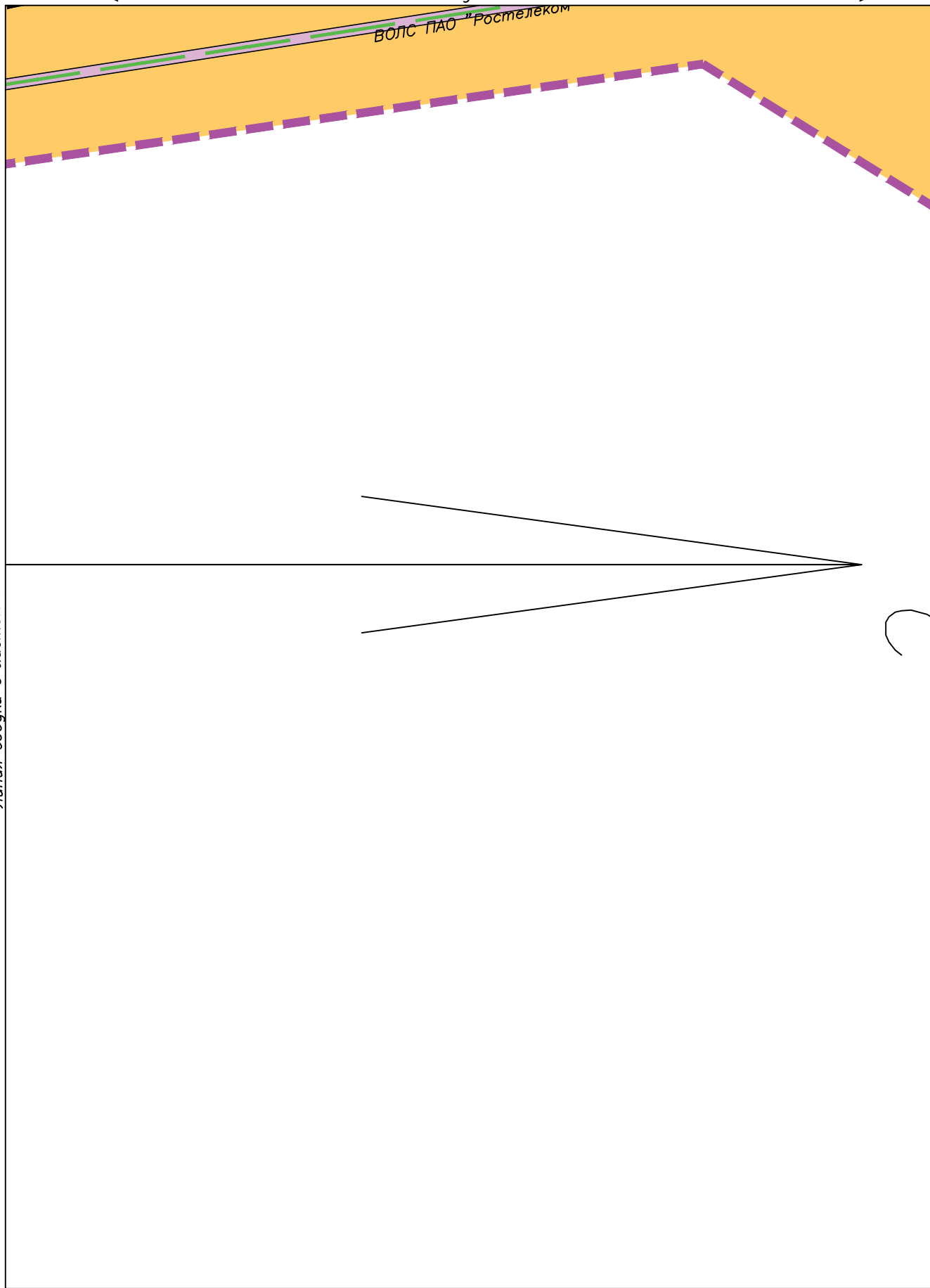
Инв.№ подл.	
Подпись и дата	
Взам.инв.№	

--	--	--	--	--	--	--	--

Камчатский край, Елизовский район

Линия сводки с листом 15

ВОЛС ПАО "Ростелеком"



Линия сводки с листом 14

Линия сводки с листом 18

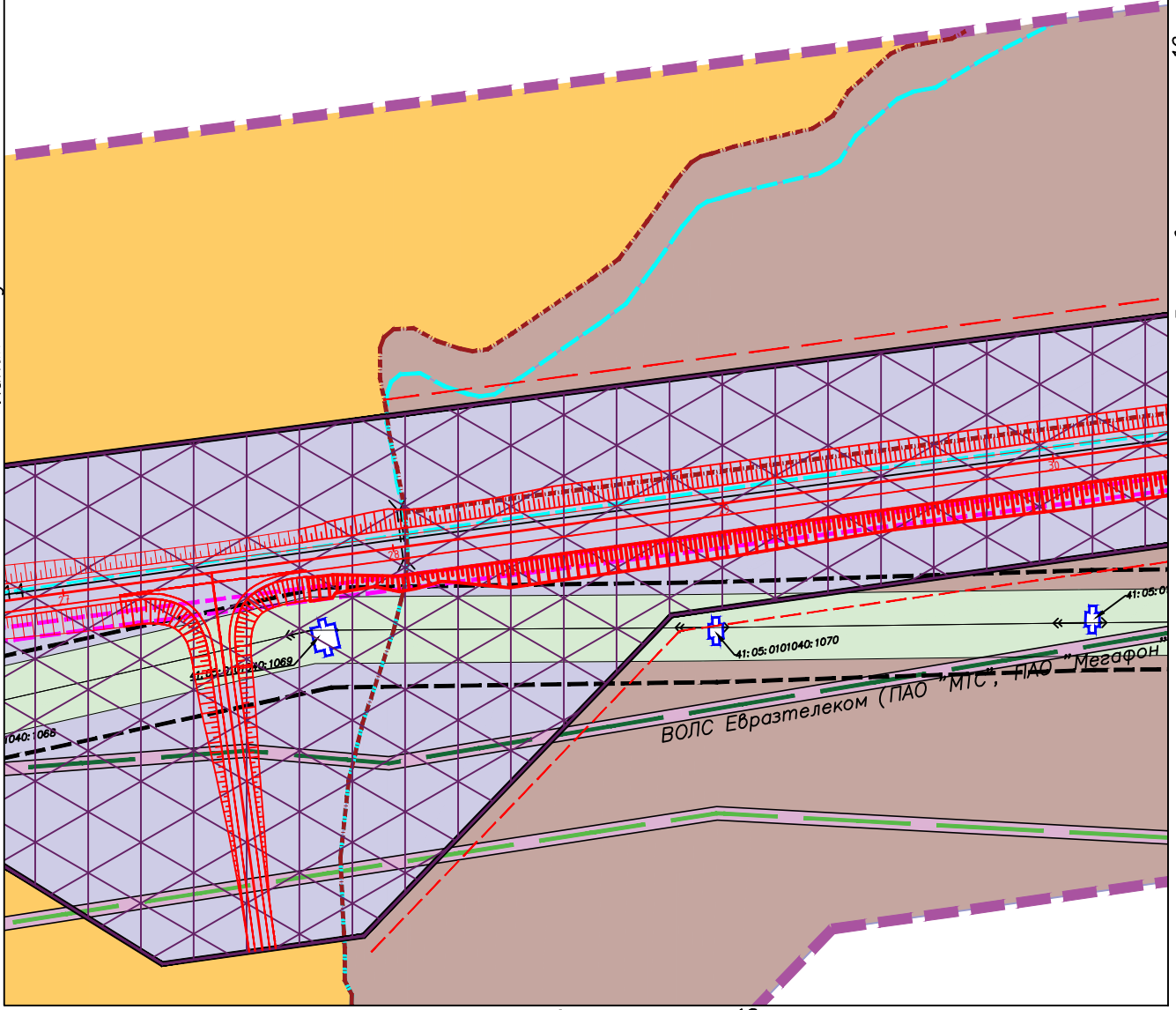
Инв.№ подл.	Подпись и дата	Взам.инв.№

Условные обозначения приведены на листе №1

Камчатский край, Елизовский район

Линия сводки с листом 15

Линия сводки с листом 19



Линия сводки с листом 18


Условные обозначения приведены на листе №1

Инв.№ подл.	Взам.инв.№
Подпись и дата	

--	--	--	--	--	--	--	--	--	--

Камчатский край, Елизовский район

Линия сводки с листом 17

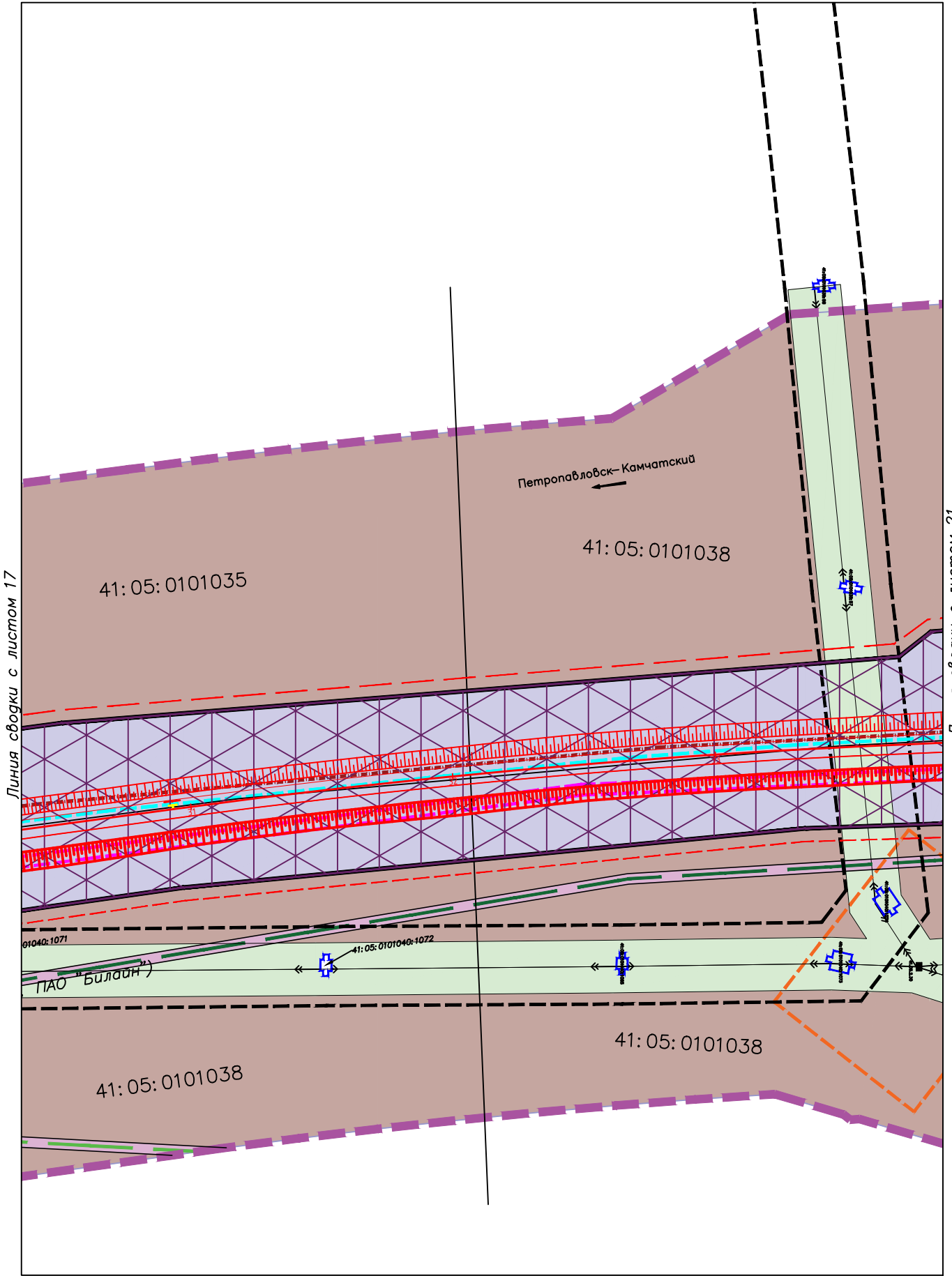


Линия сводки с листом 16

Инв.№ подл.	Подпись и дата	Взам.инв.№

Условные обозначения приведены на листе №1


← Камчатский край, Елизовский район →



Инд.№ подл.	Взам.инв.№
Подпись и дата	

Условные обозначения приведены на листе №1

← Камчатский край, Елизовский район →



Линия сводки с листом 22

Линия сводки с листом 21

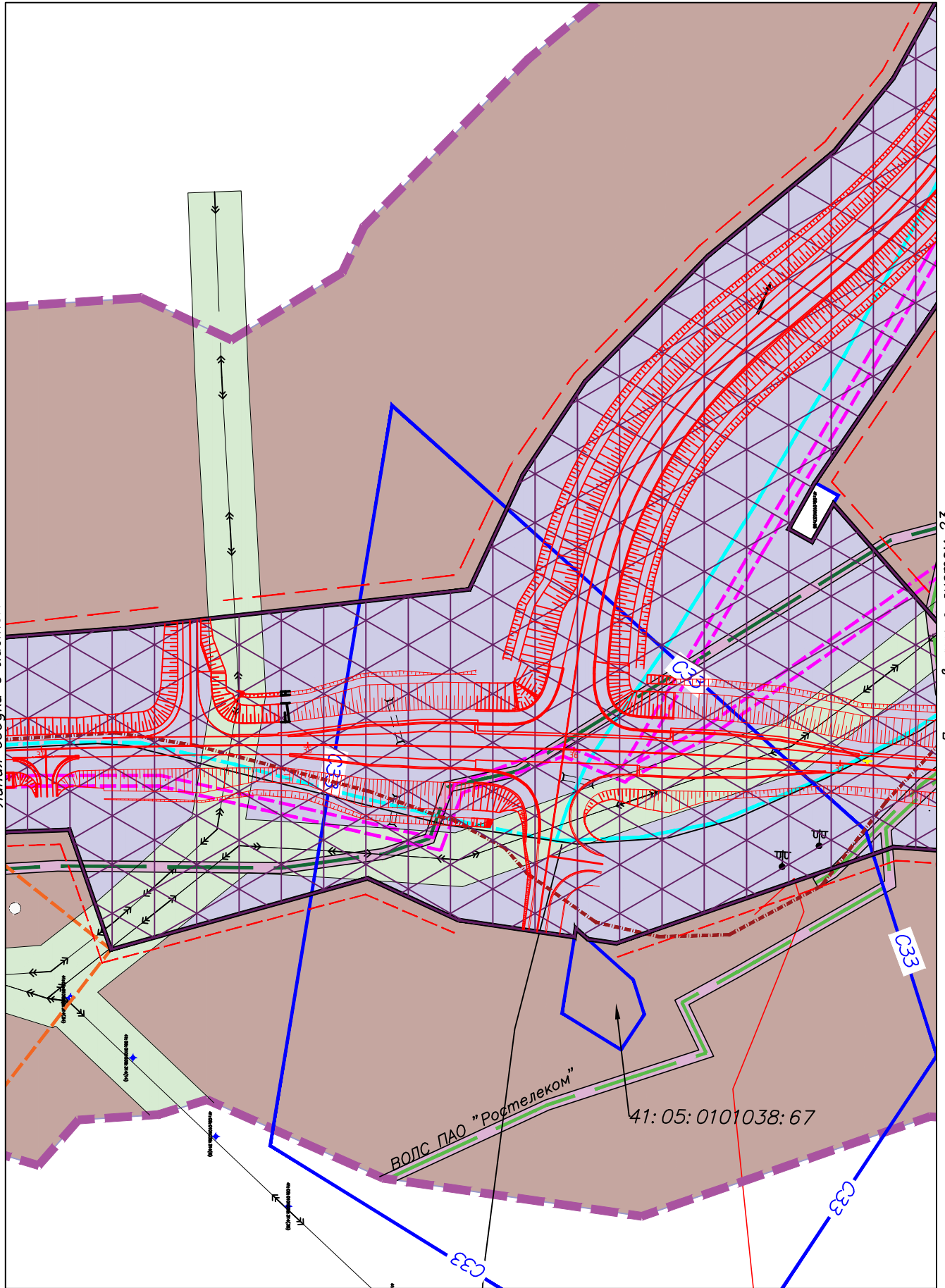
Условные обозначения приведены на листе №1

Инв.№ подл.	Подпись и дата	Взам.инв.№

--	--	--	--	--	--

Камчатский край, Елизовский район

Линия сводки с листом 20



Линия сводки с листом 23

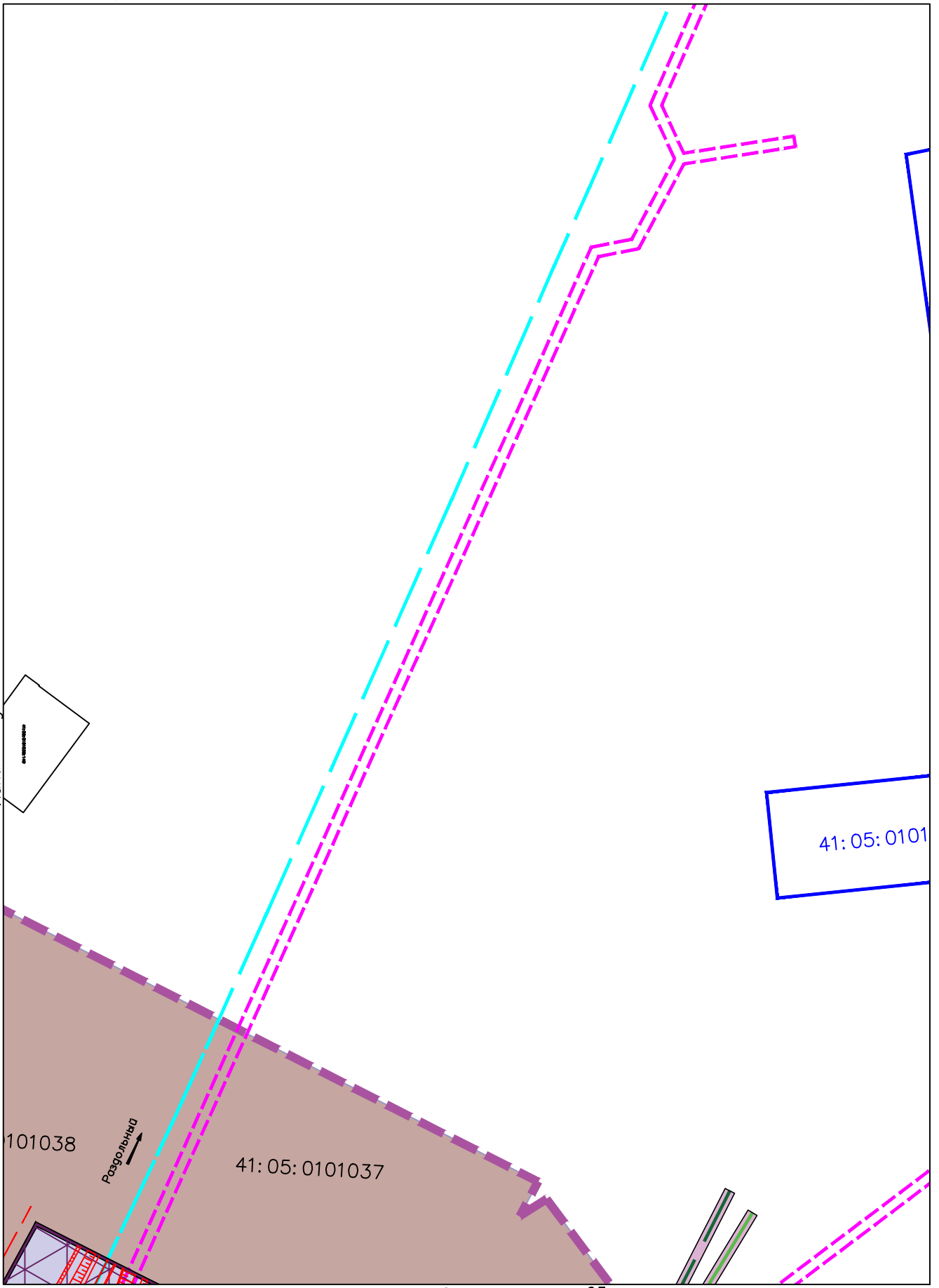
Линия сводки с листом 19

Инв.№ подл.	Подпись и дата	Взам.инв.№

Условные обозначения приведены на листе №1

Камчатский край, Елизовский район

Линия сводки с листом 20



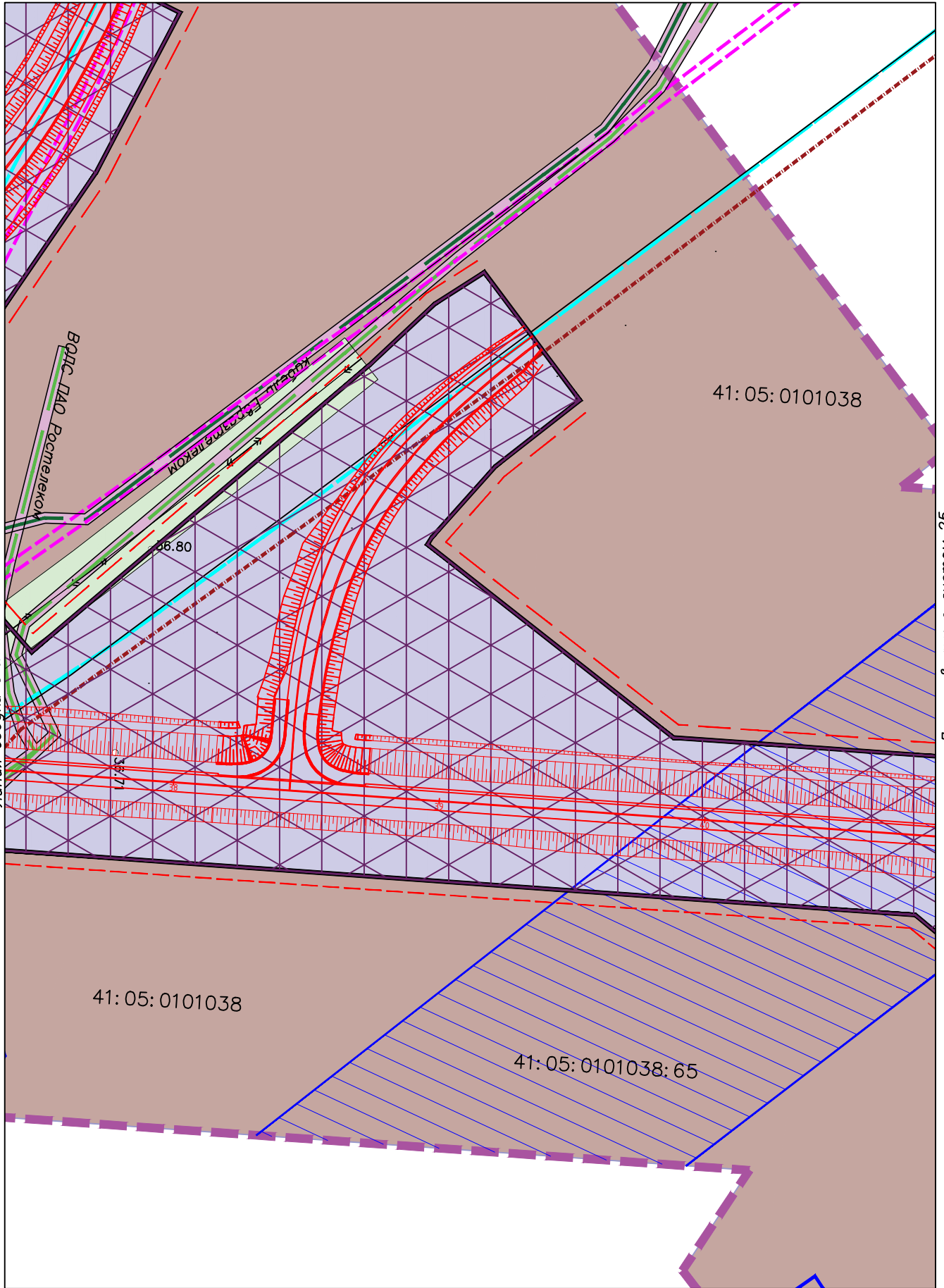
Инв.№ подл.	Подпись и дата	Взам.инв.№

Линия сводки с листом 23

Условные обозначения приведены на листе №1

Камчатский край, Елизовский район

Линия сводки с листом 22



Линия сводки с листом 21

Линия сводки с листом 25

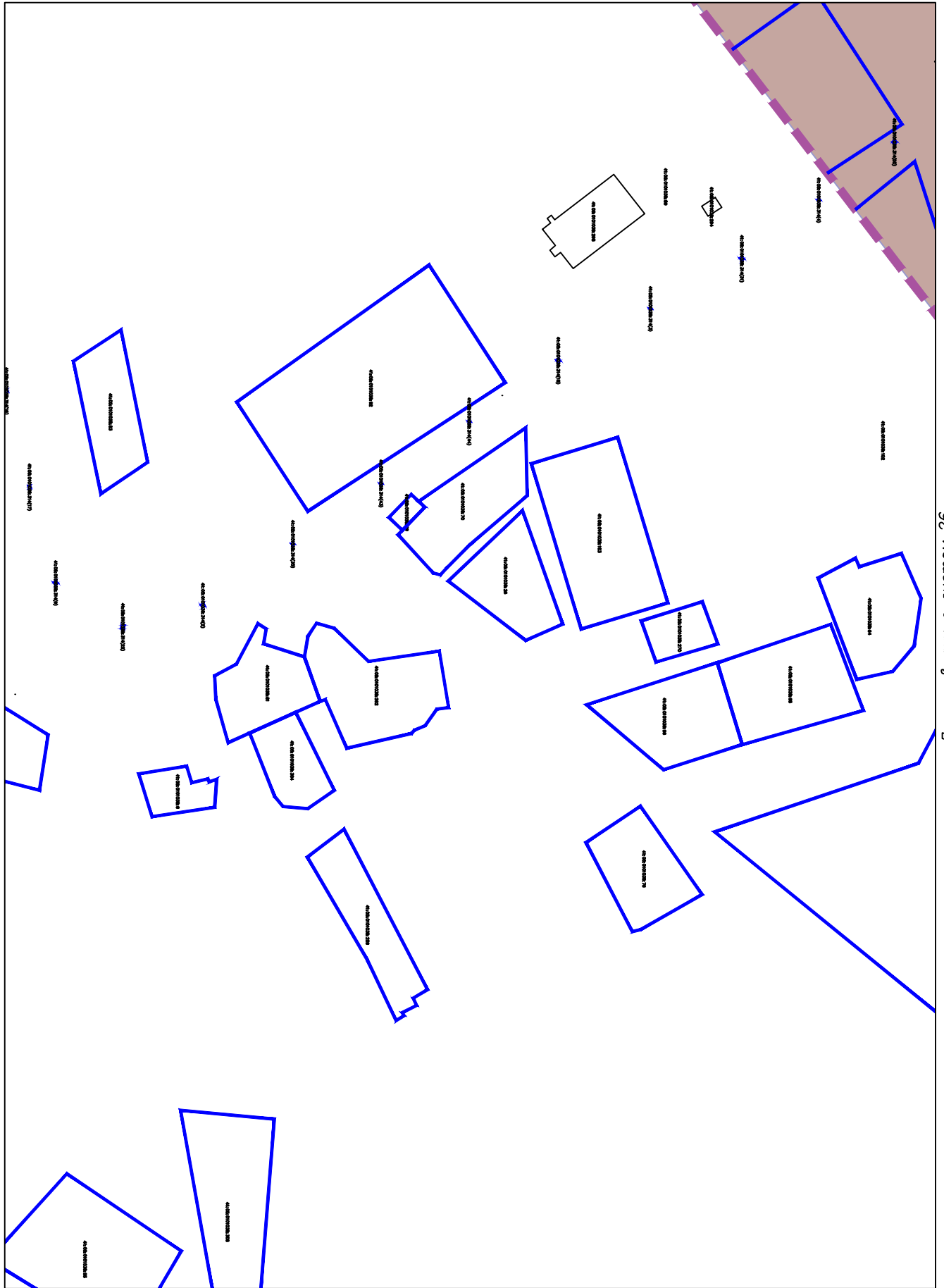
Линия сводки с листом 24

Условные обозначения приведены на листе №1

Инв.№ подл.	Взам.инв.№
Подпись и дата	

Камчатский край, Елизовский район

Линия сводки с листом 23



Линия сводки с листом 26

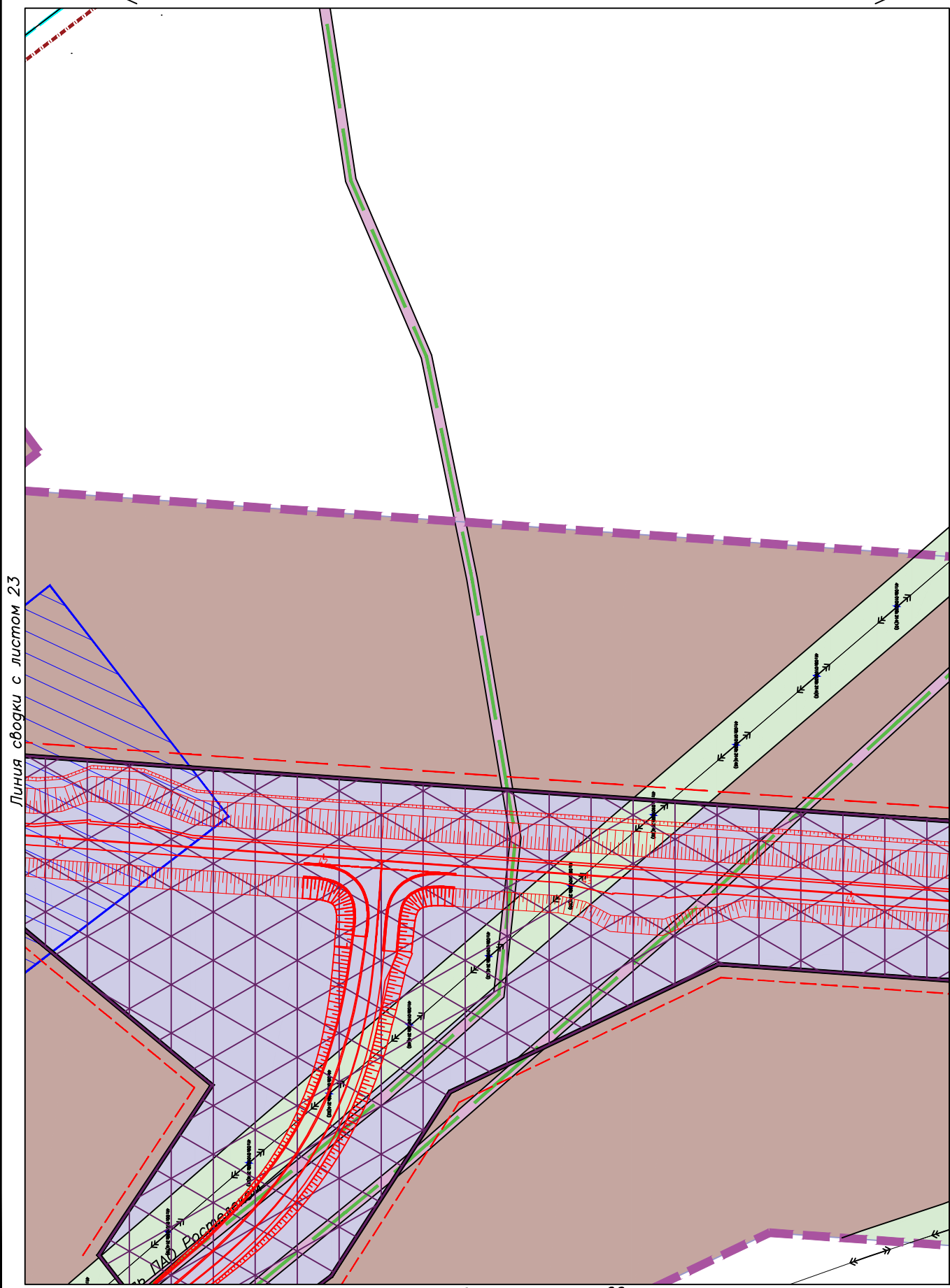
Взам. инв. №

Подпись и дата

Инв. № подл.

Условные обозначения приведены на листе №1

Камчатский край, Елизовский район



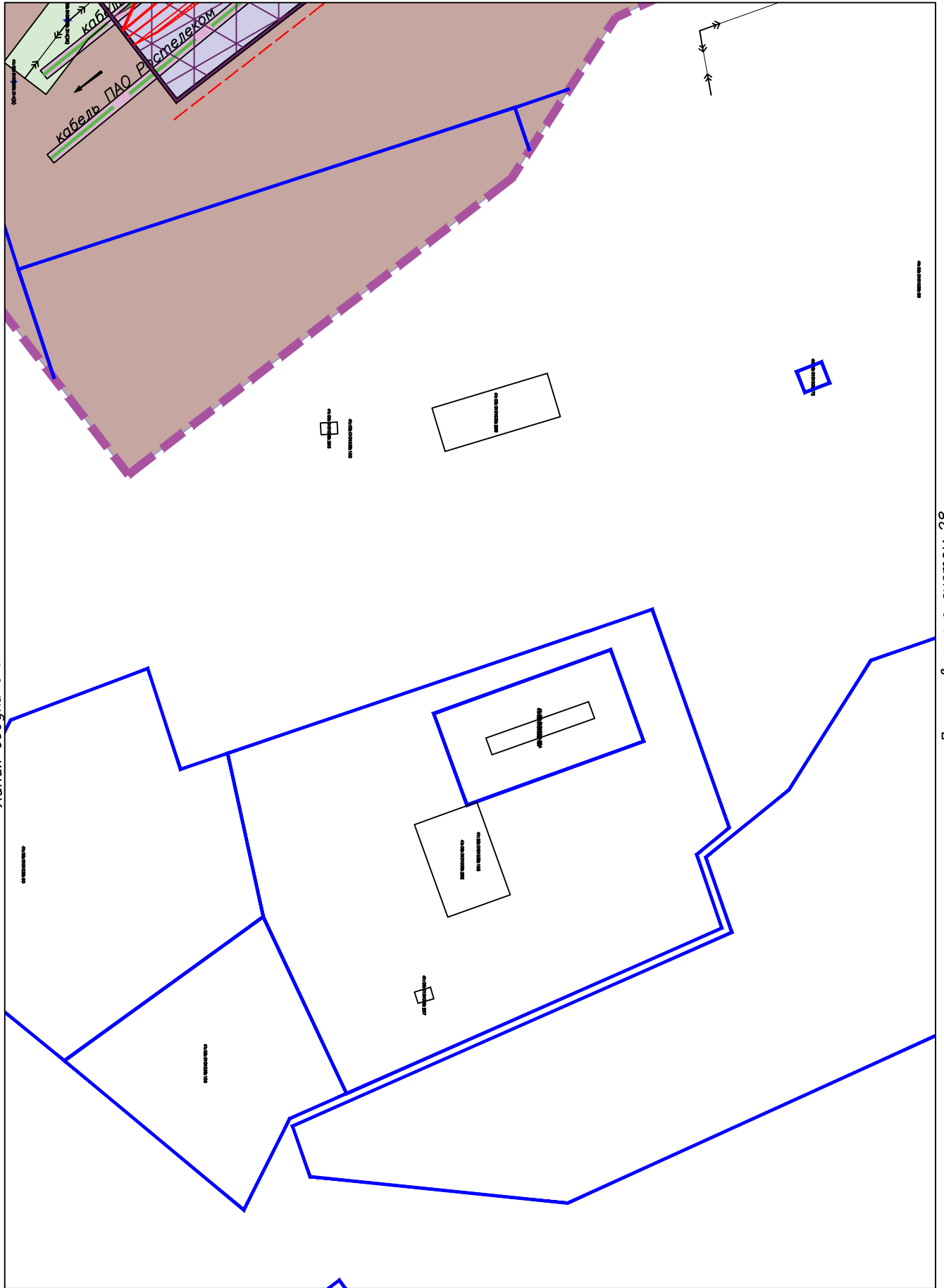
Инв.№ подл.	Подпись и дата	Взам.инв.№

Линия сводки с листом 26

Условные обозначения приведены на листе №1

Камчатский край, Елизовский район

Линия сводки с листом 25

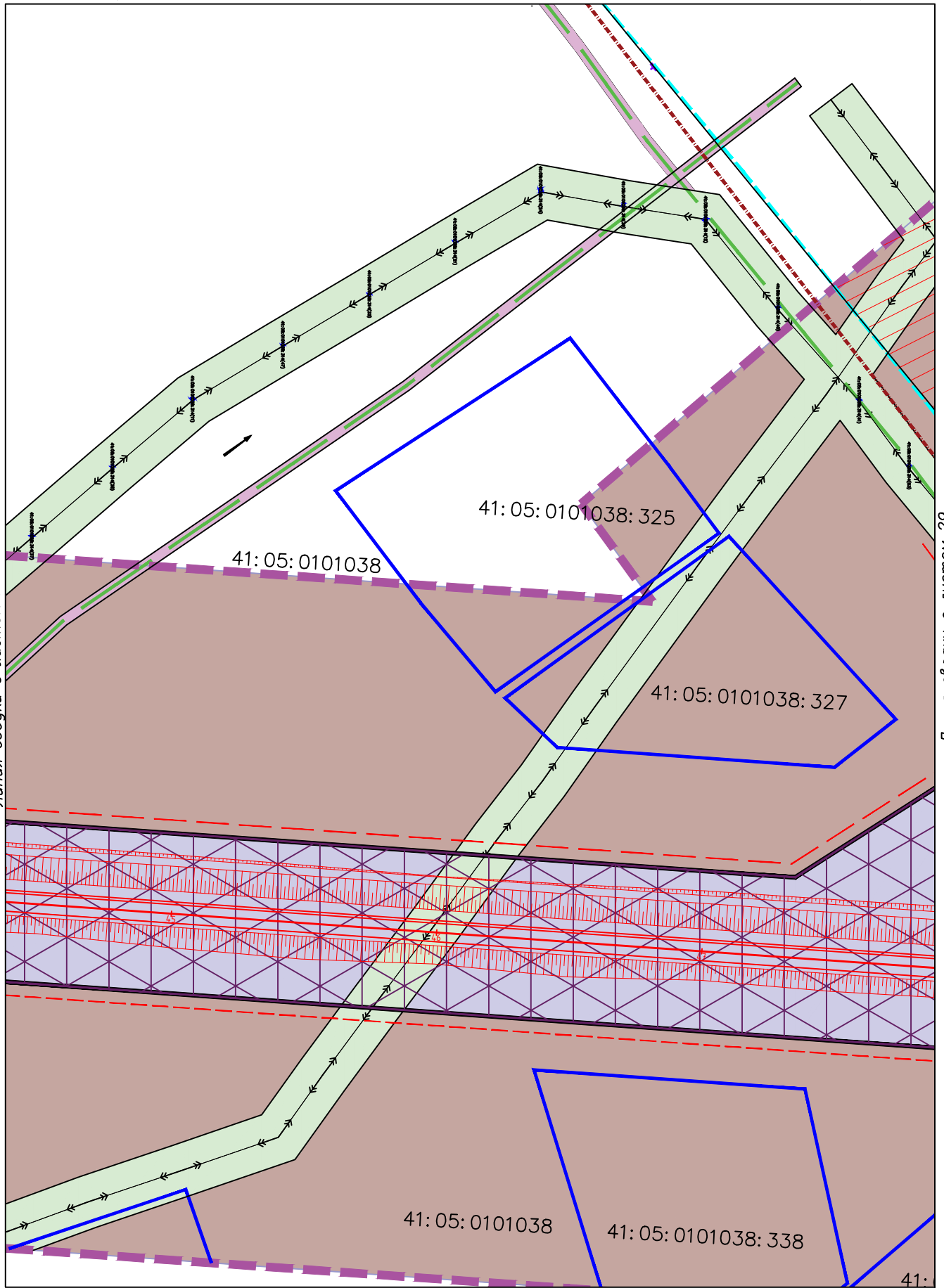


Линия сводки с листом 28

Инв.№ подл.	Подпись и дата	Взам. инв.№

Условные обозначения приведены на листе №1

Камчатский край, Елизовский район



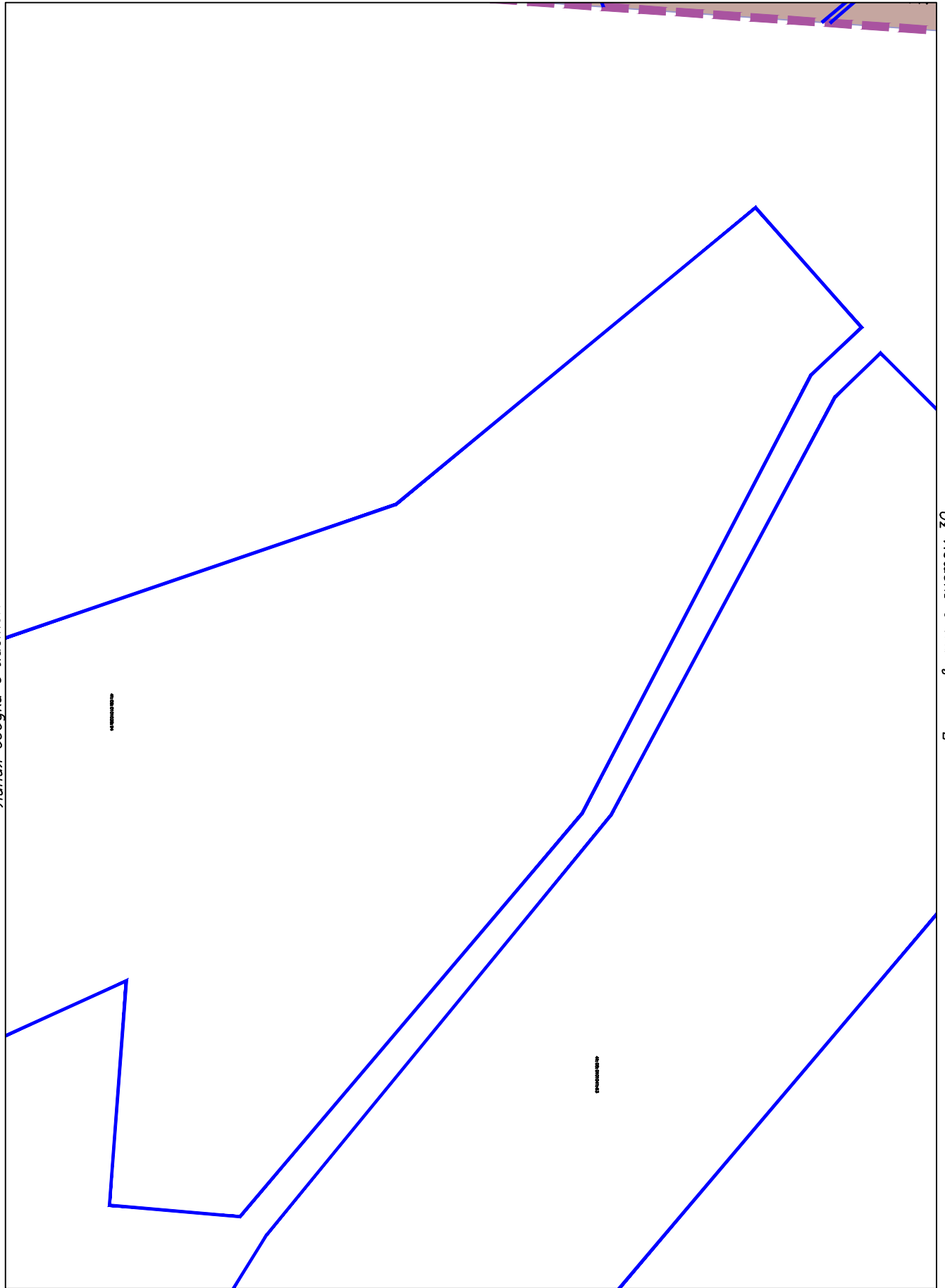
Инв.№ подл.	Подпись и дата	Взам.инв.№

Линия сводки с листом 28

Условные обозначения приведены на листе №1

Камчатский край, Елизовский район

Линия сводки с листом 27



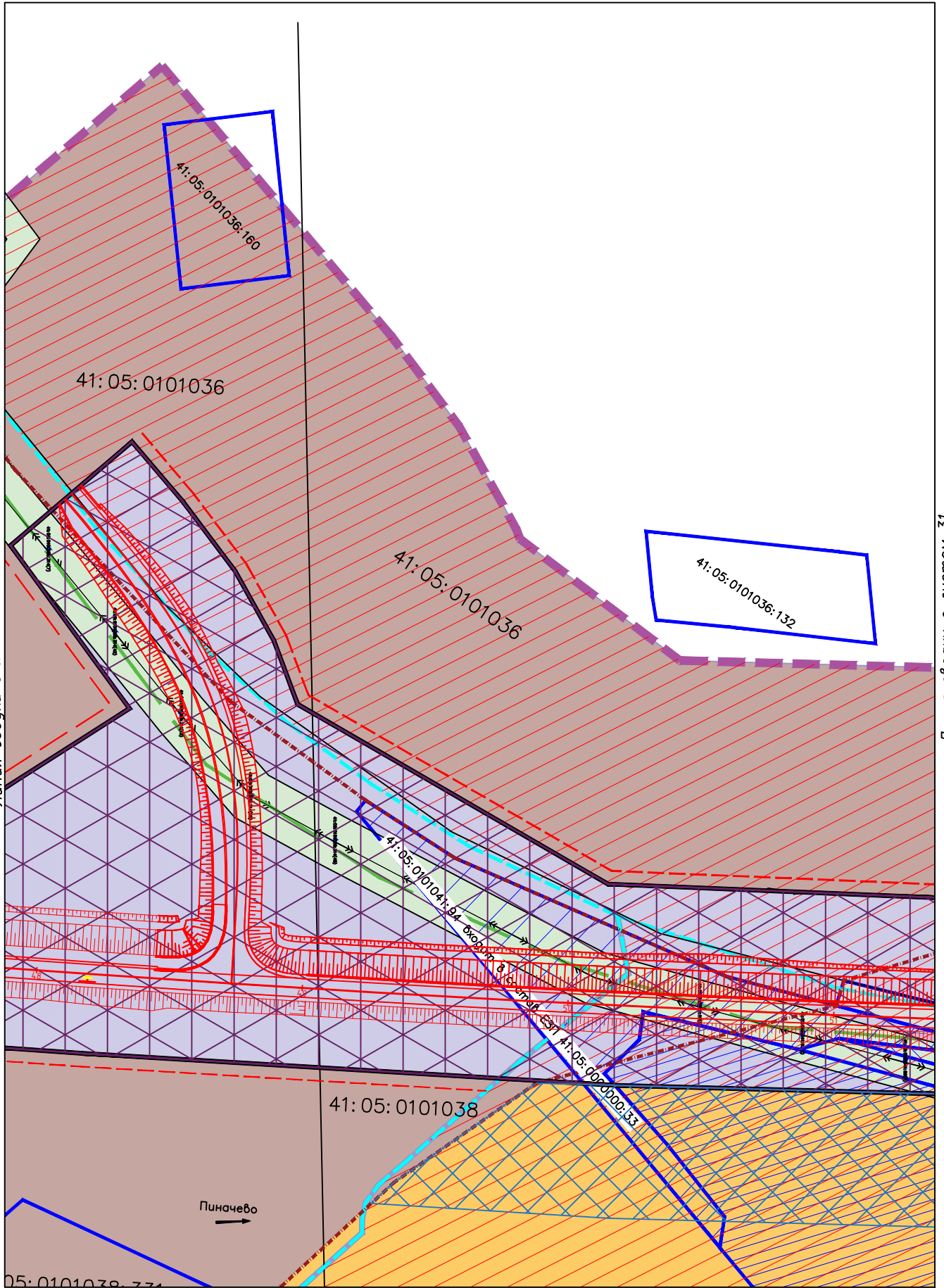
Линия сводки с листом 30

Линия сводки с листом 26

Условные обозначения приведены на листе №1

Инв.№ подл.	Подпись и дата	Взам.инв.№

← Камчатский край, Елизовский район →




Инв.№ подл.	Взам.инв.№	
Подпись и дата		

Линия сводки с листом 30

Условные обозначения приведены на листе №1

Камчатский край, Елизовский район

Линия сводки с листом 29



Линия сводки с листом 32

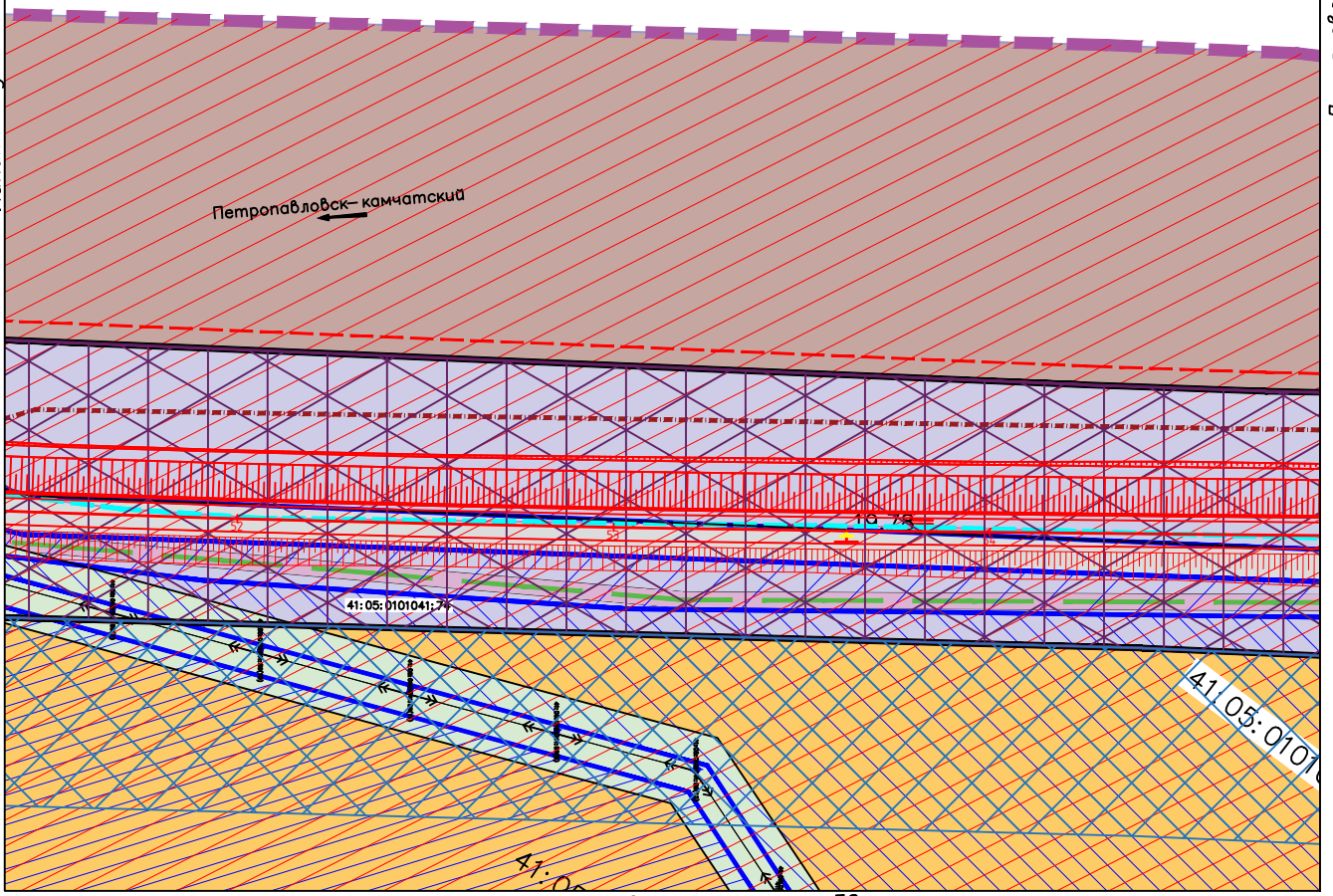
Инв.№ подл.	Подпись и дата	Взам.инв.№

Условные обозначения приведены на листе №1

← Камчатский край, Елизовский район →

Линия сводки с листом 29

Линия сводки с листом 33



Линия сводки с листом 32

Условные обозначения приведены на листе №1

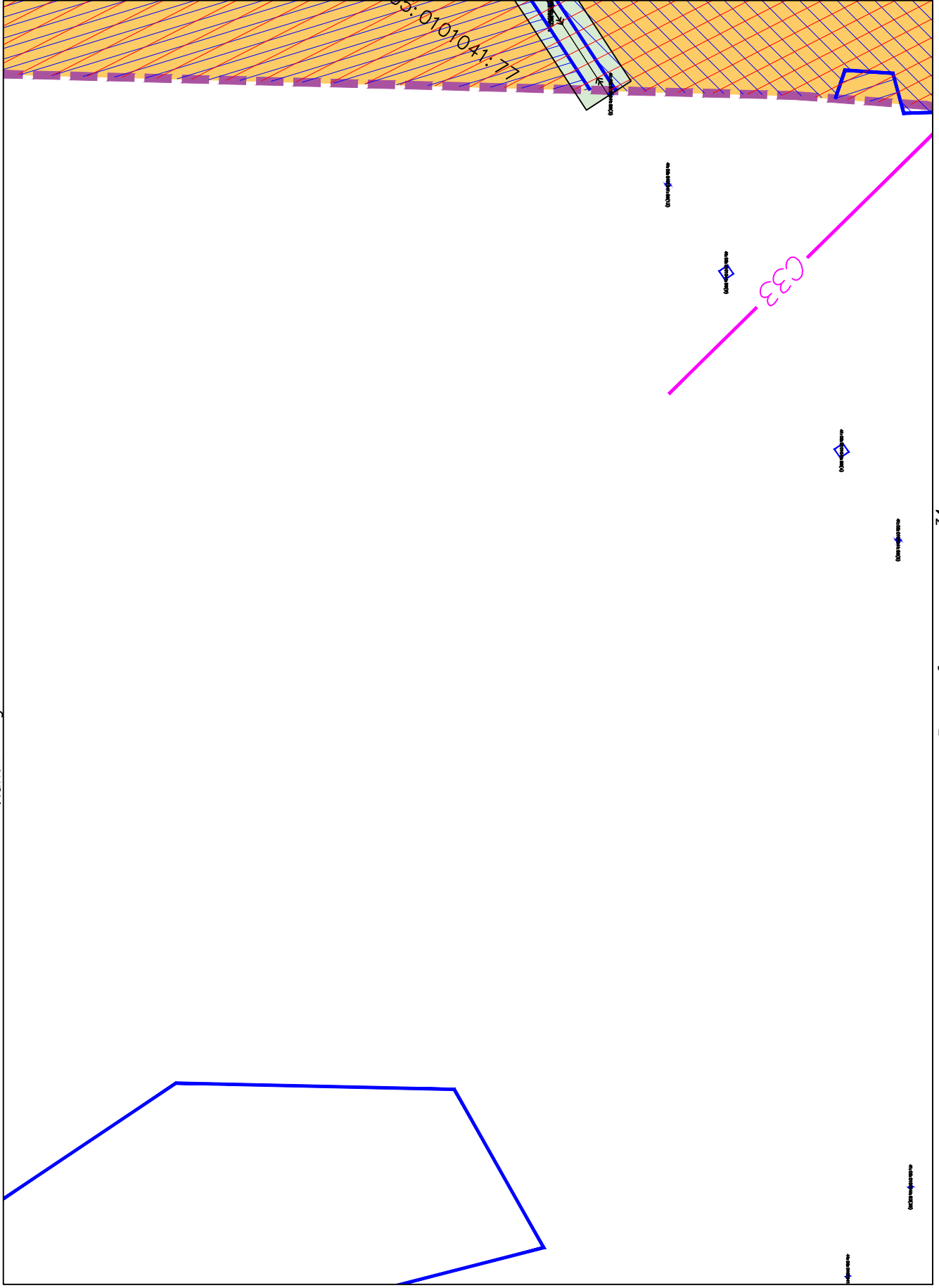
Инв.№ подл.	Подпись и дата	Взам.инв.№

--	--	--	--	--	--

Камчатский край, Елизовский район

Линия сводки с листом 31

3:0101041:77



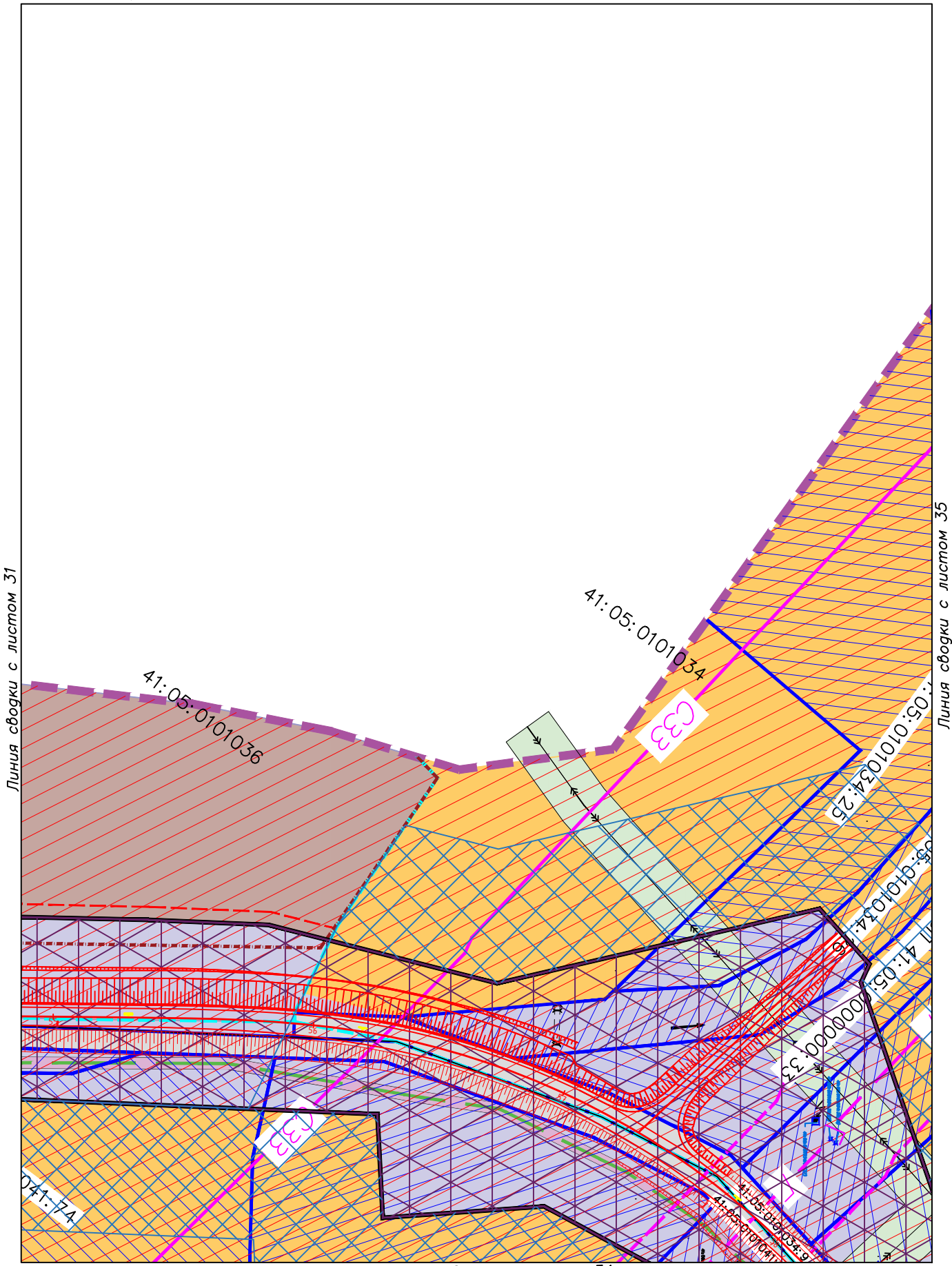
Линия сводки с листом 30

Линия сводки с листом 34

Инв.№ подл.	Подпись и дата	Взам.инв.№

Условные обозначения приведены на листе №1

← Камчатский край, Елизовский район →



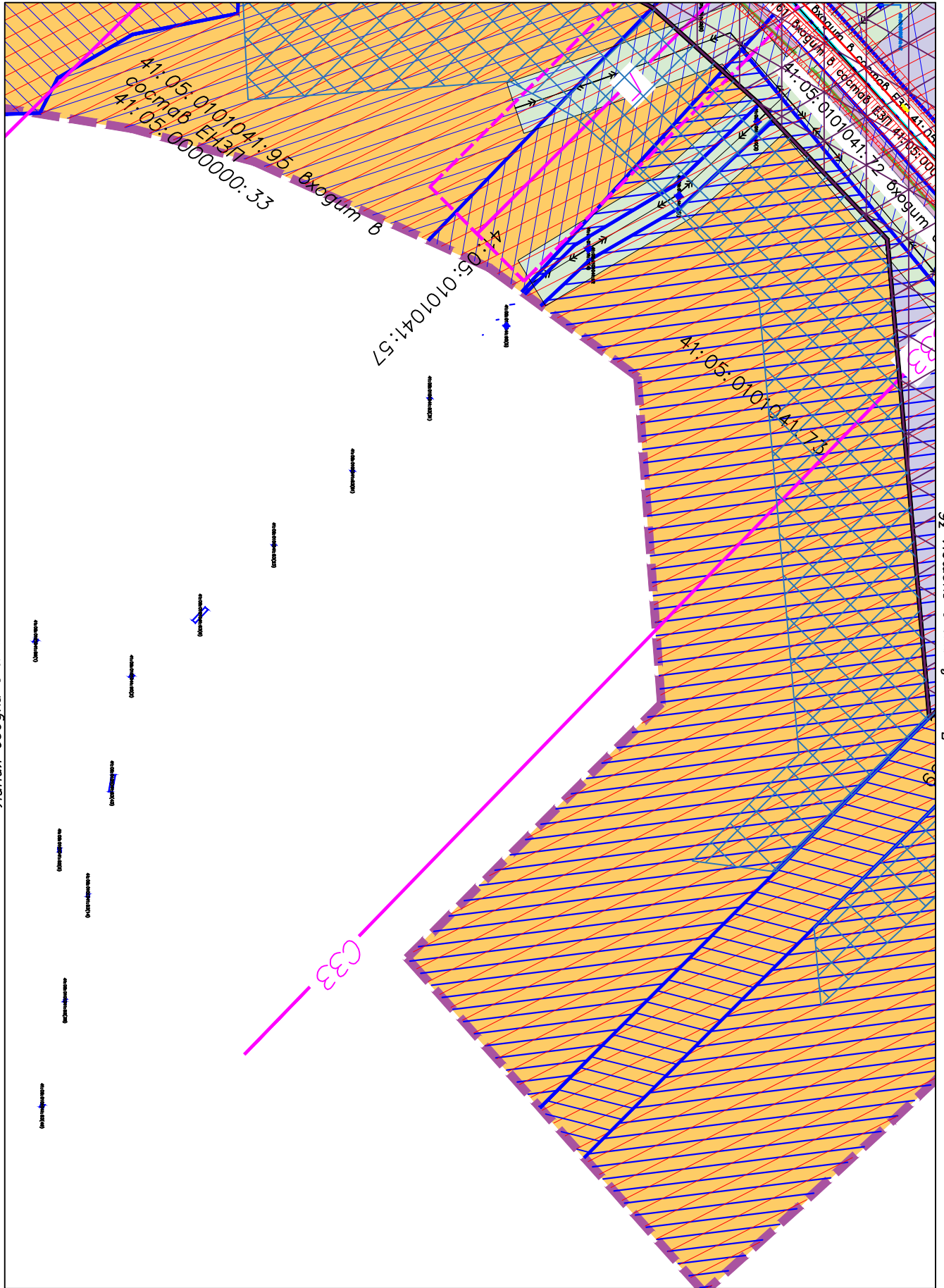
Инв.№ подл.	Подпись и дата	Взам.инв.№

Линия сводки с листом 34

Условные обозначения приведены на листе №1

Камчатский край, Елизовский район

Линия сводки с листом 33



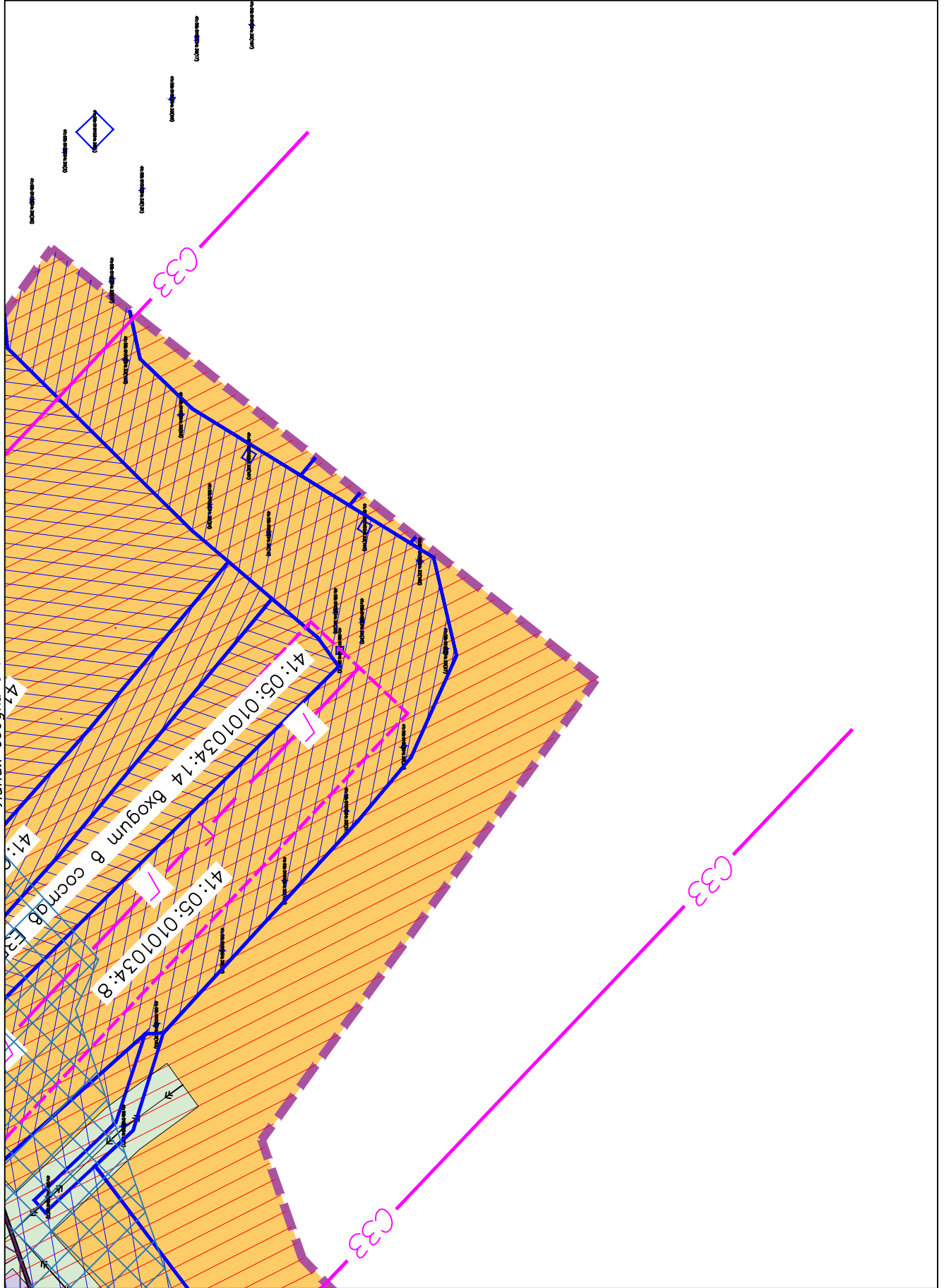
Линия сводки с листом 32

Линия сводки с листом 36

Инв.№ подл.	Подпись и дата	Взам.инв.№

Условные обозначения приведены на листе №1

Камчатский край, Елизовский район



Линия сводки с листом 33

Линия сводки с листом 36

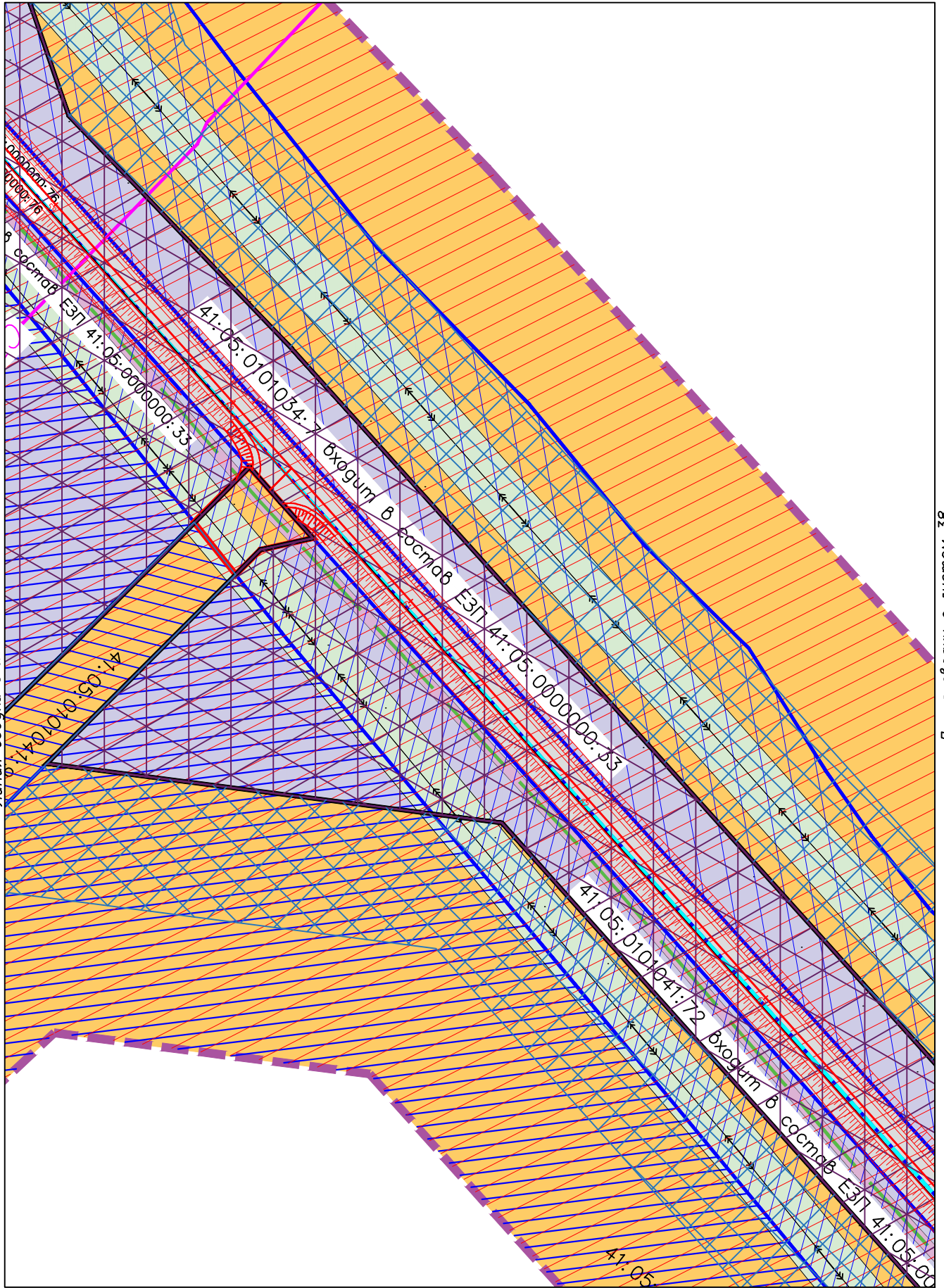
Условные обозначения приведены на листе №1

Инв.№ подл.	Подпись и дата	Взам. инв.№

--	--	--	--

Камчатский край, Елизовский район

Линия сводки с листом 35



Линия сводки с листом 34

Линия сводки с листом 38


Линия сводки с листом 37

Условные обозначения приведены на листе №1

Инд.№ подл.	Подпись и дата	Взам.инв.№

Камчатский край, Елизовский район

Линия сводки с листом 36



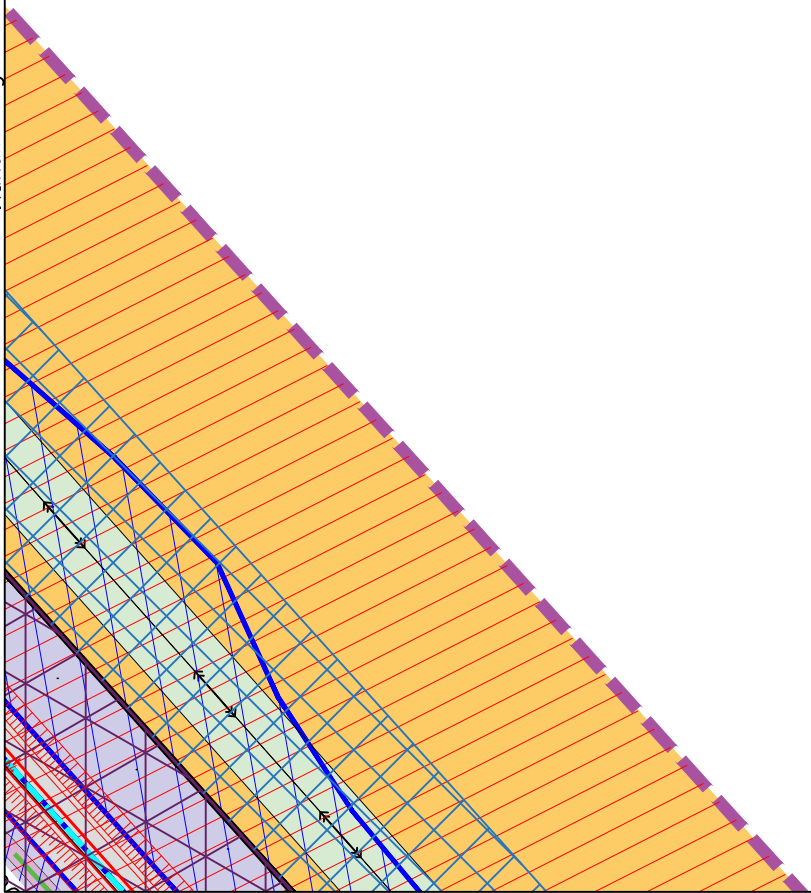
Линия сводки с листом 39

Инв.№ подл.	Подпись и дата	Взам.инв.№

Условные обозначения приведены на листе №1

Камчатский край, Елизовский район

Линия сводки с листом 36



Линия сводки с листом 39


Условные обозначения приведены на листе №1

Инв.№ подл.	Подпись и дата	Взам.инв.№

--	--	--	--	--	--

Камчатский край, Елизовский район

Линия сводки с листом 38



Линия сводки с листом 41

Линия сводки с листом 37

Линия сводки с листом 40


41:05:0101041:72 входит в состав ЕЗП 41:05:0101041:71

Условные обозначения приведены на листе №1

Инв.№ подл.	Подпись и дата	Взам.инв.№

Камчатский край, Елизовский район

Линия сводки с листом 39

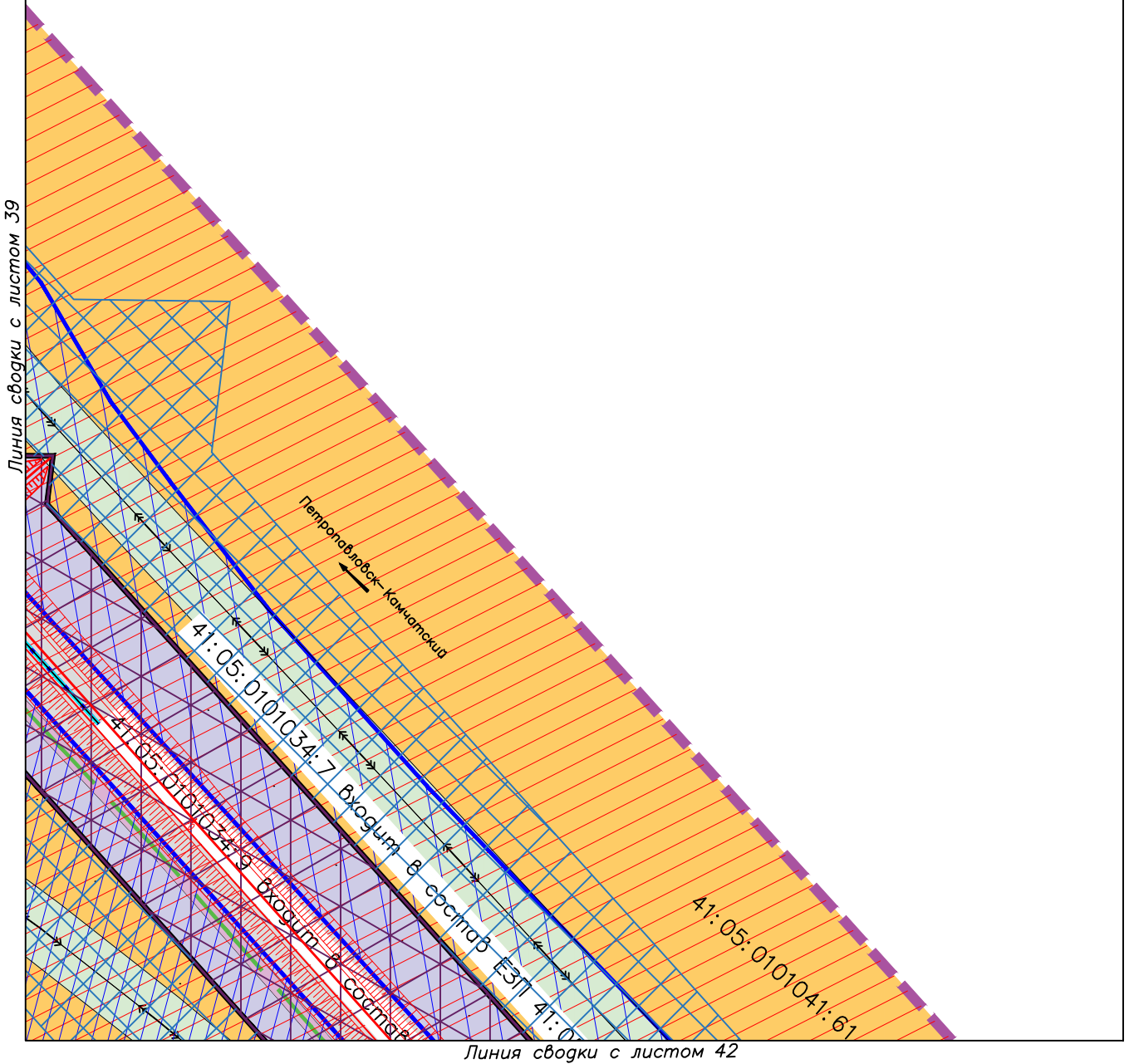


Линия сводки с листом 42

Инв.№ подл.	Подпись и дата	Взам.инв.№

Условные обозначения приведены на листе №1

Камчатский край, Елизовский район



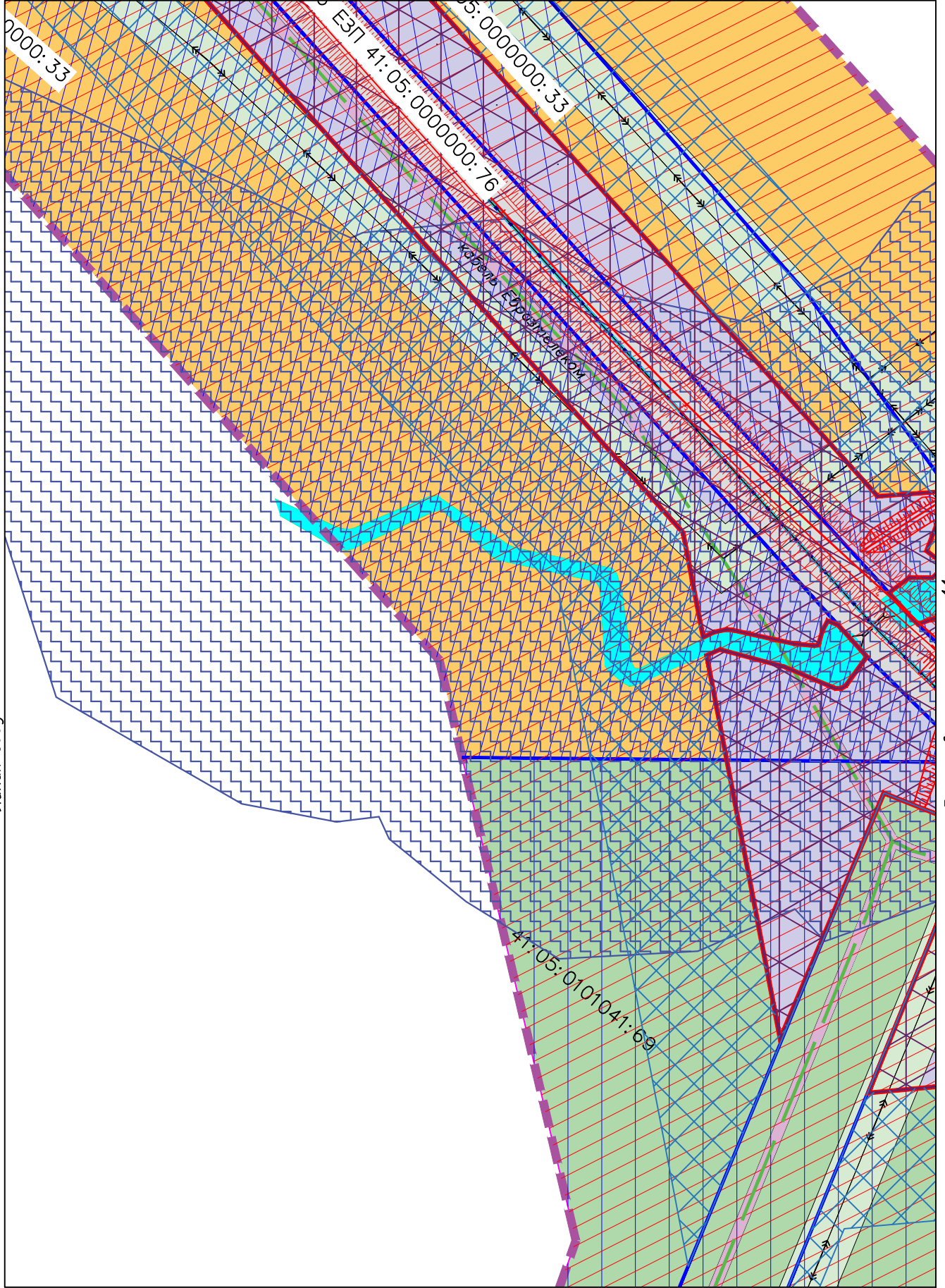
Инв.№ подл.	Подпись и дата	Взам.инв.№

Линия сводки с листом 42

Условные обозначения приведены на листе №1

Камчатский край, Елизовский район

Линия сводки с листом 41



Линия сводки с листом 44

Взам.инв.№

Подпись и дата

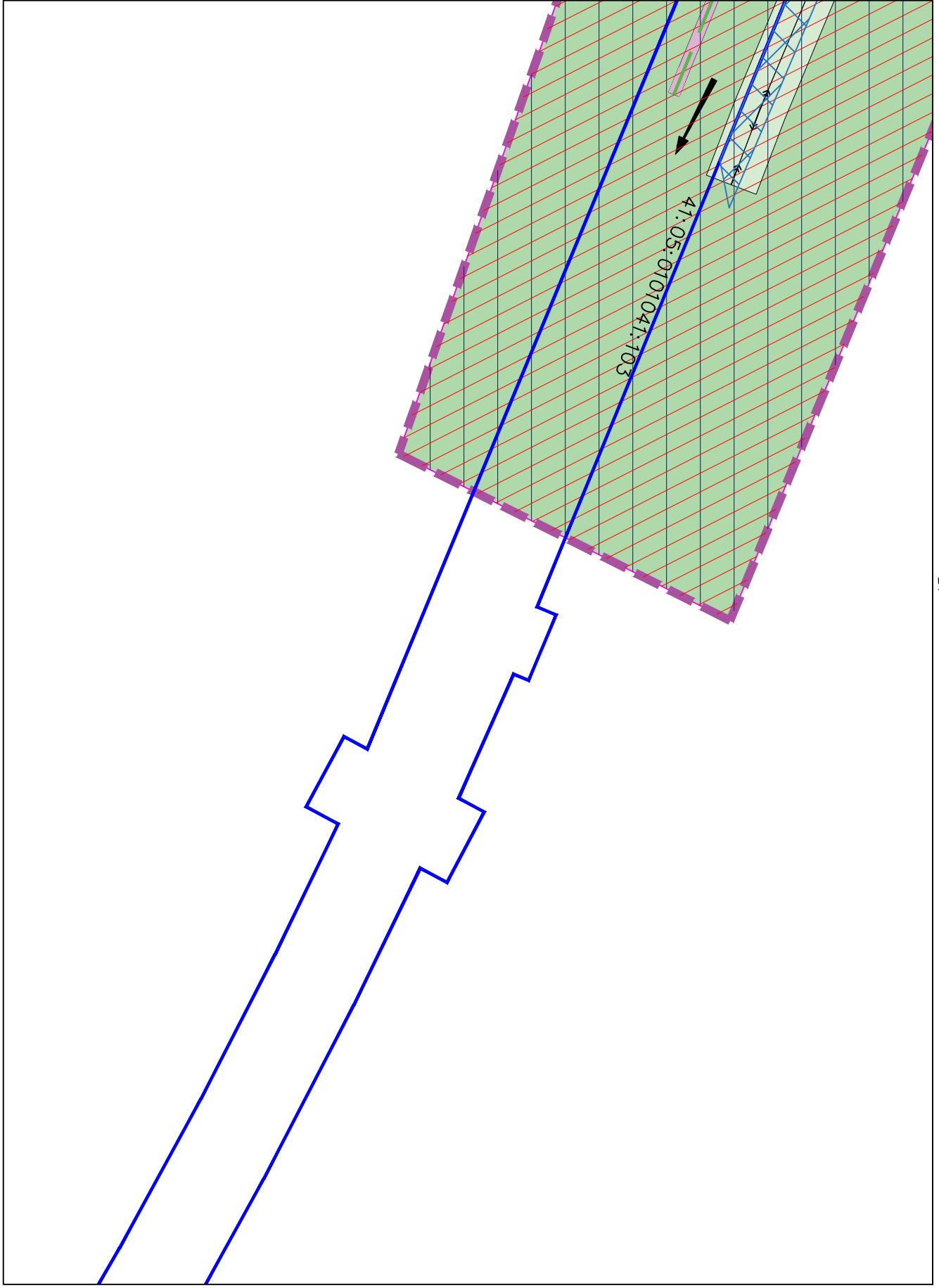
Инв.№ подл.

Линия сводки с листом 43

Условные обозначения приведены на листе №1

Камчатский край, Елизовский район

Линия сводки с листом 42

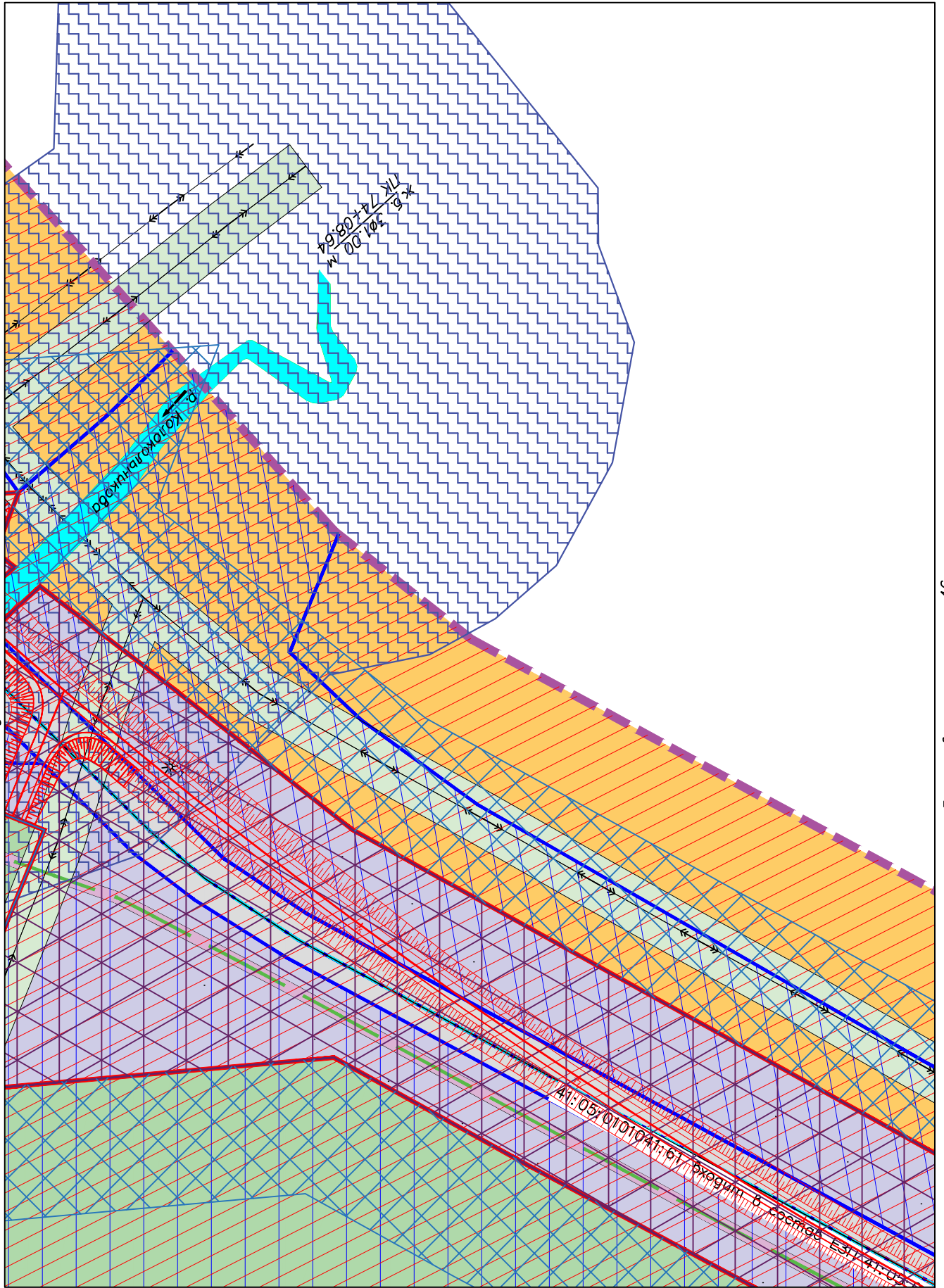


Линия сводки с листом 45

Инв.№ подл.	Подпись и дата	Взам.инв.№

Условные обозначения приведены на листе №1

← Камчатский край, Елизовский район →



Линия сводки с листом 42

Линия сводки с листом 46

Линия сводки с листом 45


Условные обозначения приведены на листе №1

Инв.№ подл.	Подпись и дата	Взам.инв.№

--	--	--	--	--	--

Камчатский край, Елизовский район

Линия сводки с листом 44



Линия сводки с листом 43

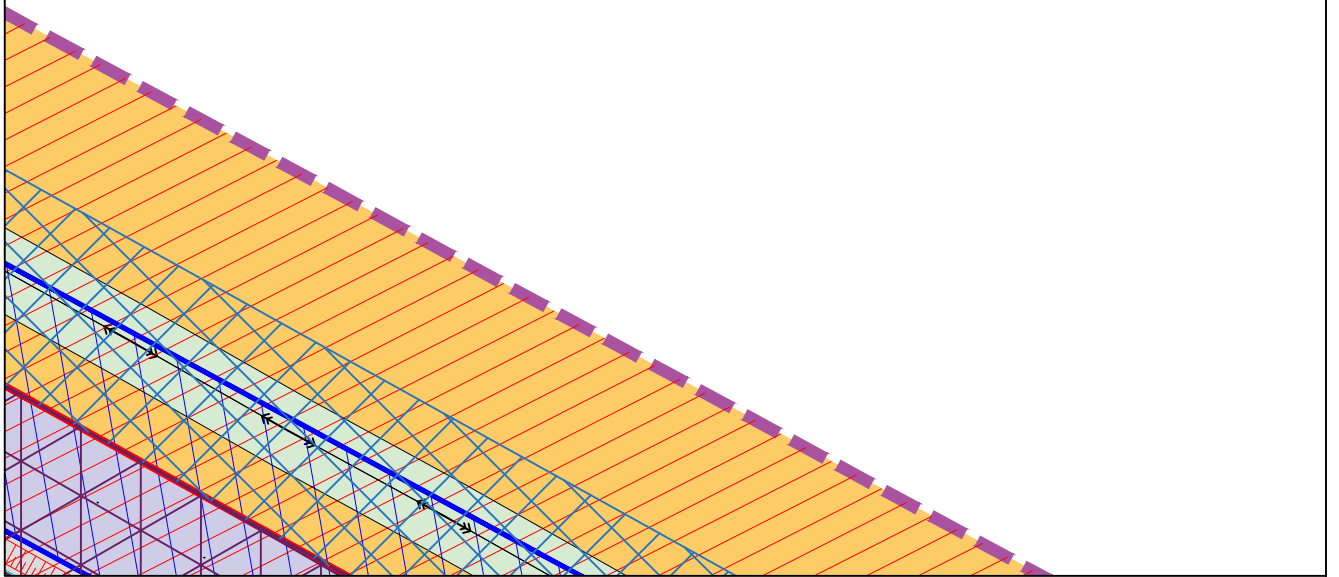
Линия сводки с листом 47

Инв.№ подл.	Подпись и дата	Взам.инв.№

Условные обозначения приведены на листе №1

Камчатский край, Елизовский район

Линия сводки с листом 44



Линия сводки с листом 47

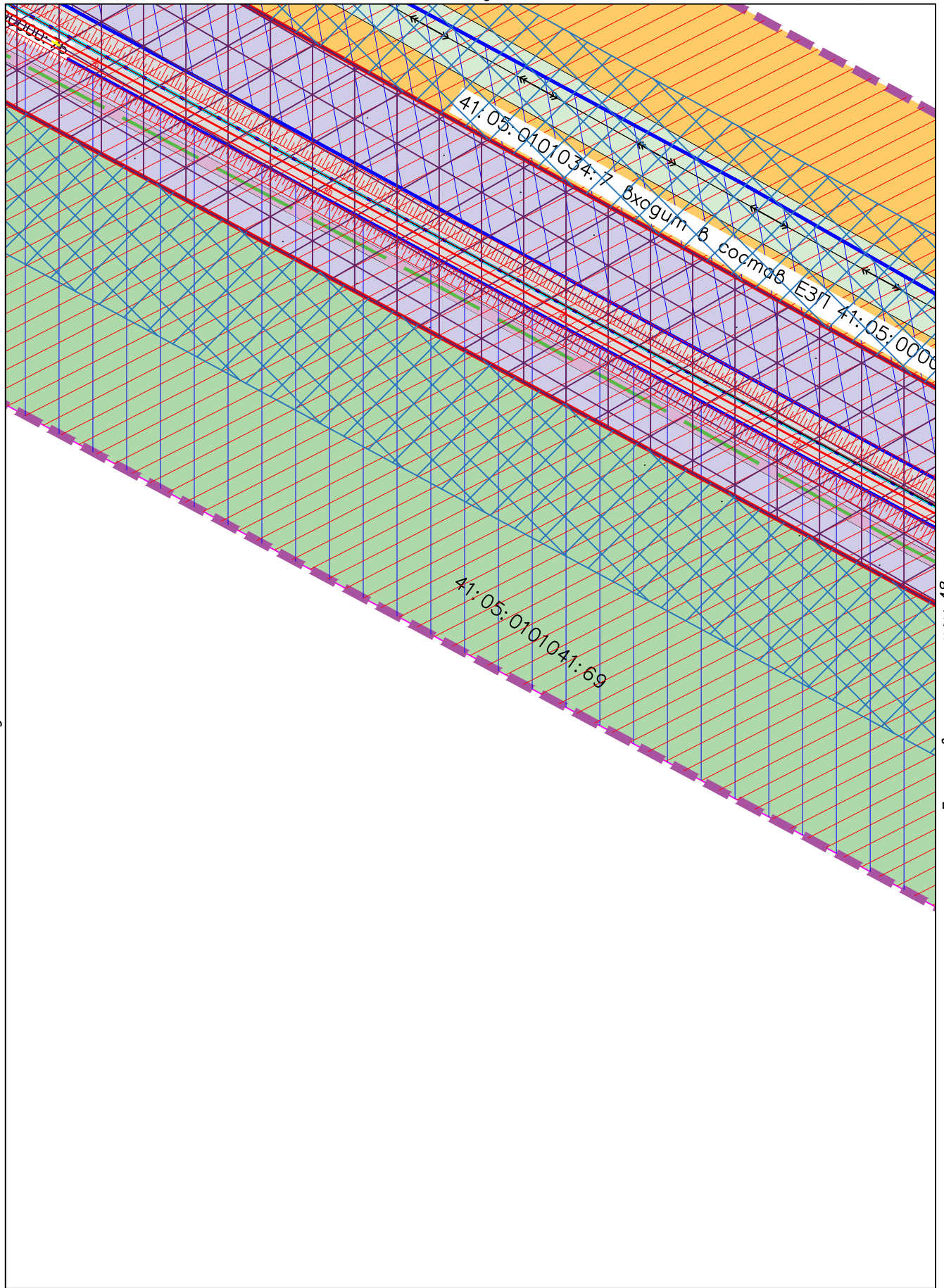
Условные обозначения приведены на листе №1

Инв.№ подл.	Подпись и дата	Взам.инв.№

--	--	--	--	--	--

Камчатский край, Елизовский район

Линия сводки с листом 46



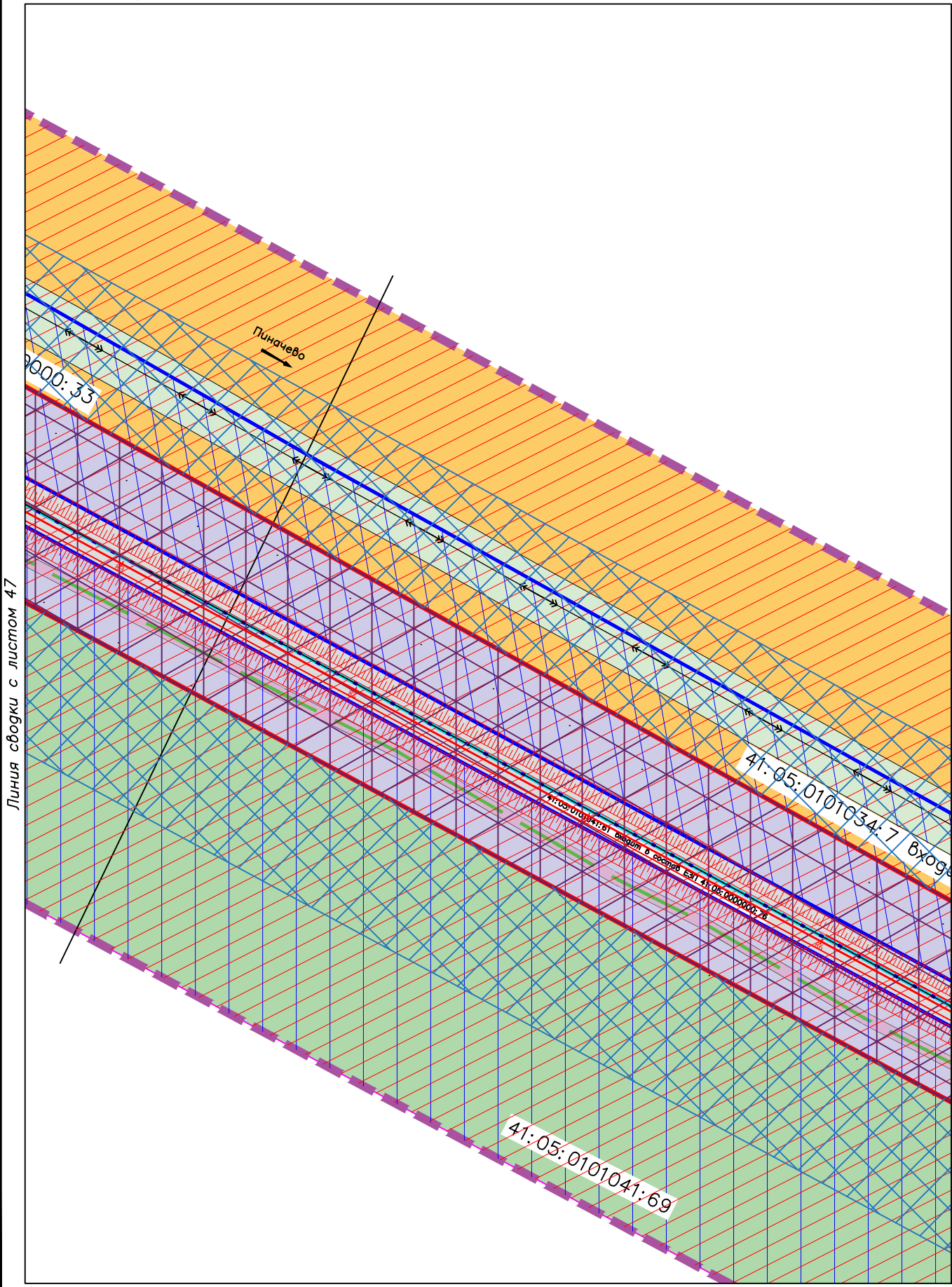
Линия сводки с листом 45

Линия сводки с листом 48

Инв.№ подл.	Подпись и дата	Взам.инв.№

Условные обозначения приведены на листе №1

← Камчатский край, Елизовский район →



Линия сводки с листом 47

Линия сводки с листом 50


Инв.№ подл.	Подпись и дата	Взам.инв.№

Линия сводки с листом 49
 Условные обозначения приведены на листе №1

--	--	--	--	--

Камчатский край, Елизовский район

Линия сводки с листом 48



Линия сводки с листом 51

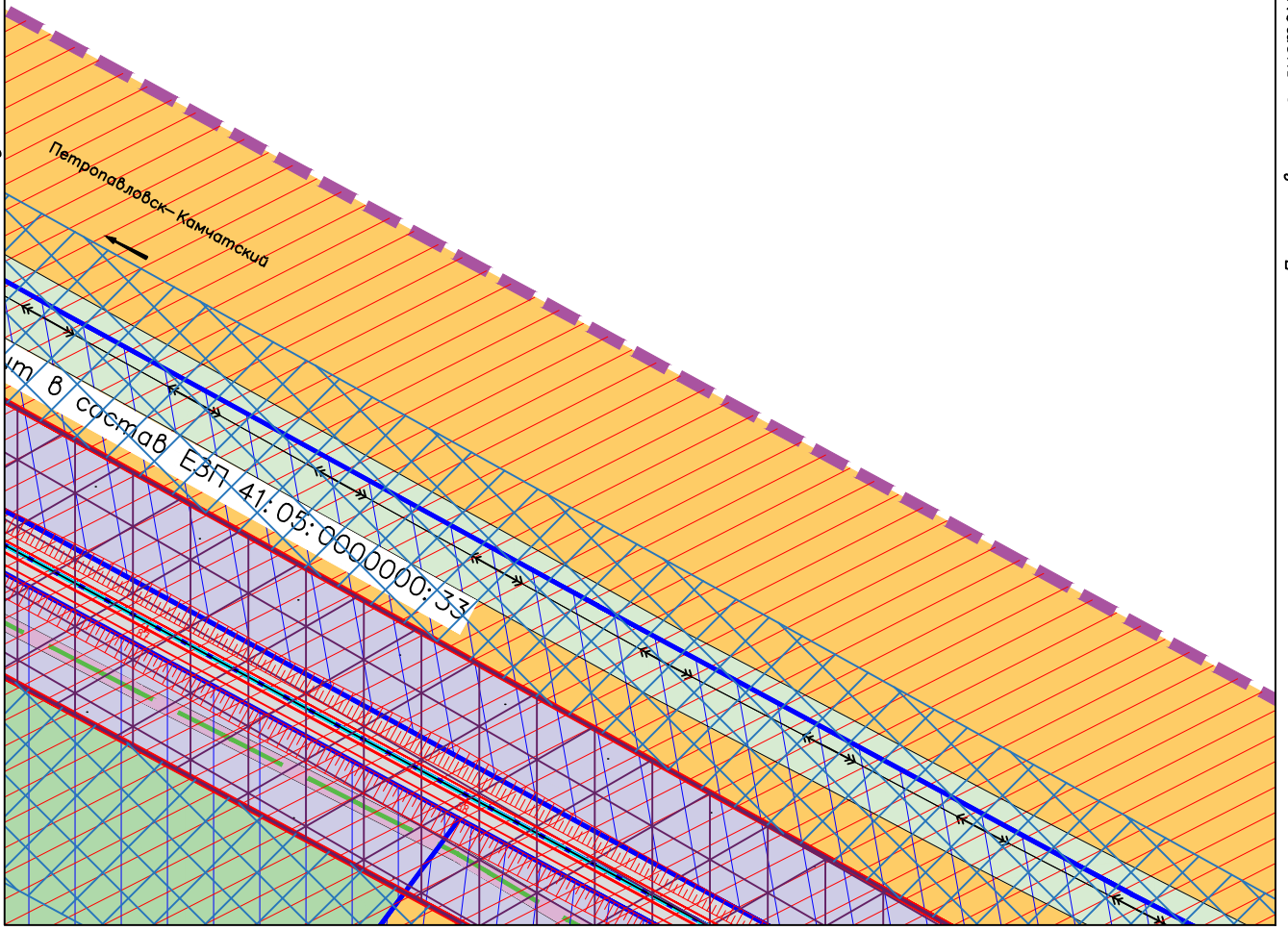
Инв.№ подл.	Подпись и дата	Взам.инв.№

Условные обозначения приведены на листе №1

Камчатский край, Елизовский район

Линия сводки с листом 48

Линия сводки с листом 52



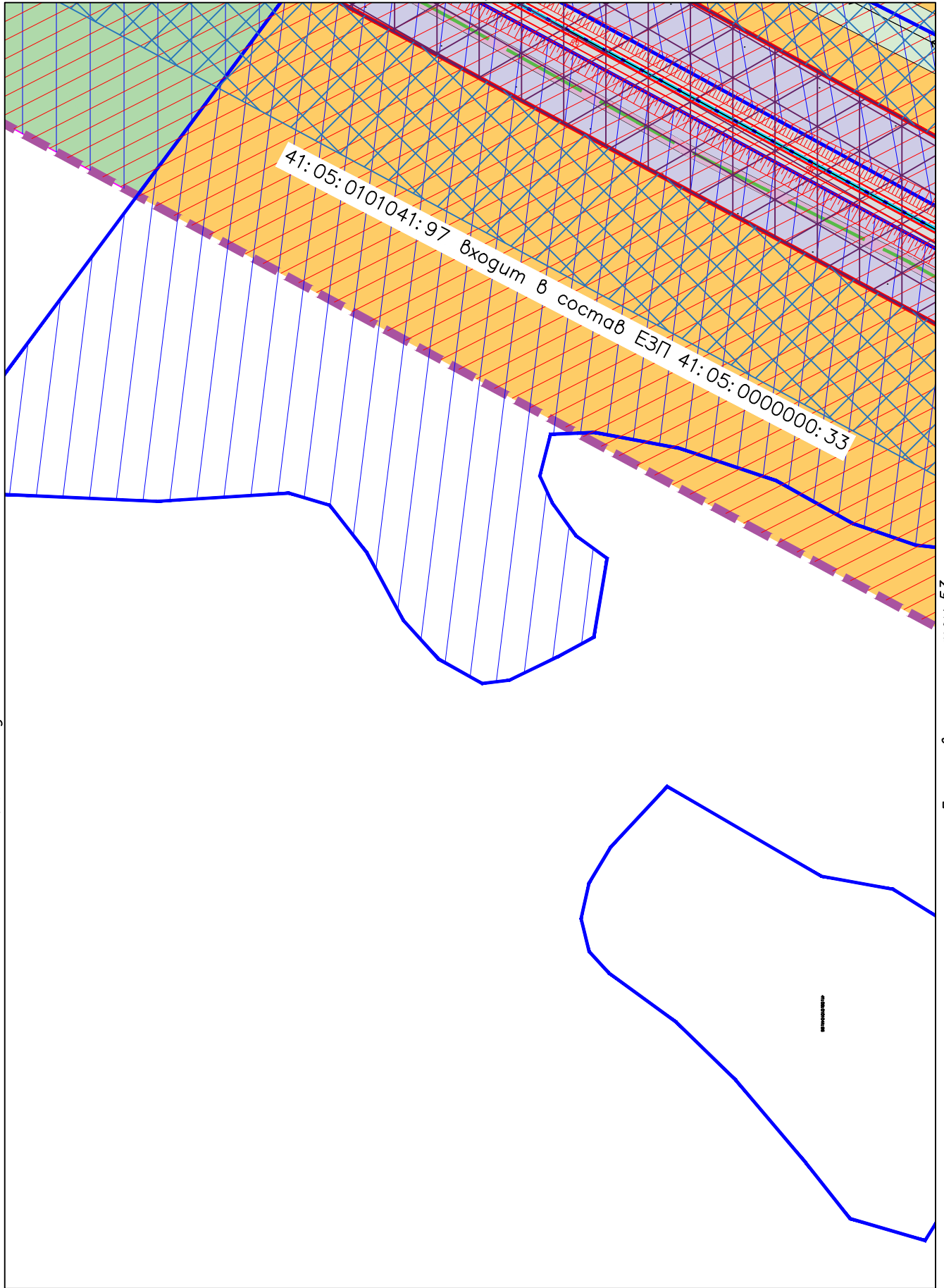
Линия сводки с листом 51

Условные обозначения приведены на листе №1

Инв.№ подл.	Подпись и дата	Взам.инв.№

Камчатский край, Елизовский район

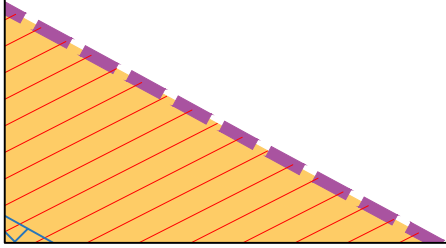
Линия сводки с листом 50



Инв.№ подл.	Подпись и дата	Взам.инв.№

Условные обозначения приведены на листе №1

Линия сводки с листом 50



Линия сводки с листом 53

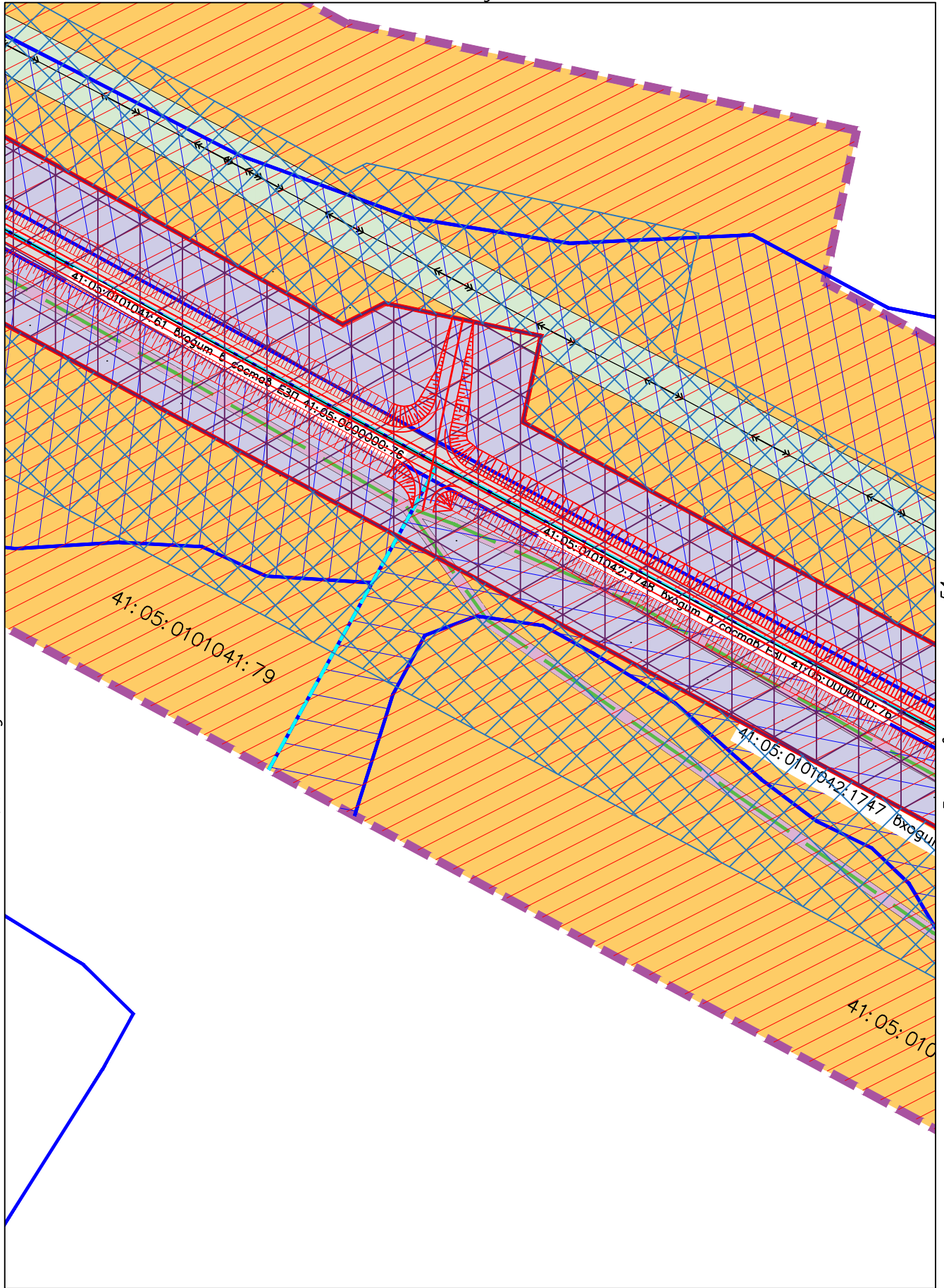
Условные обозначения приведены на листе №1

Инв.№ подл.	
Подпись и дата	
Взам.инв.№	

--	--	--	--	--	--	--	--

Камчатский край, Елизовский район

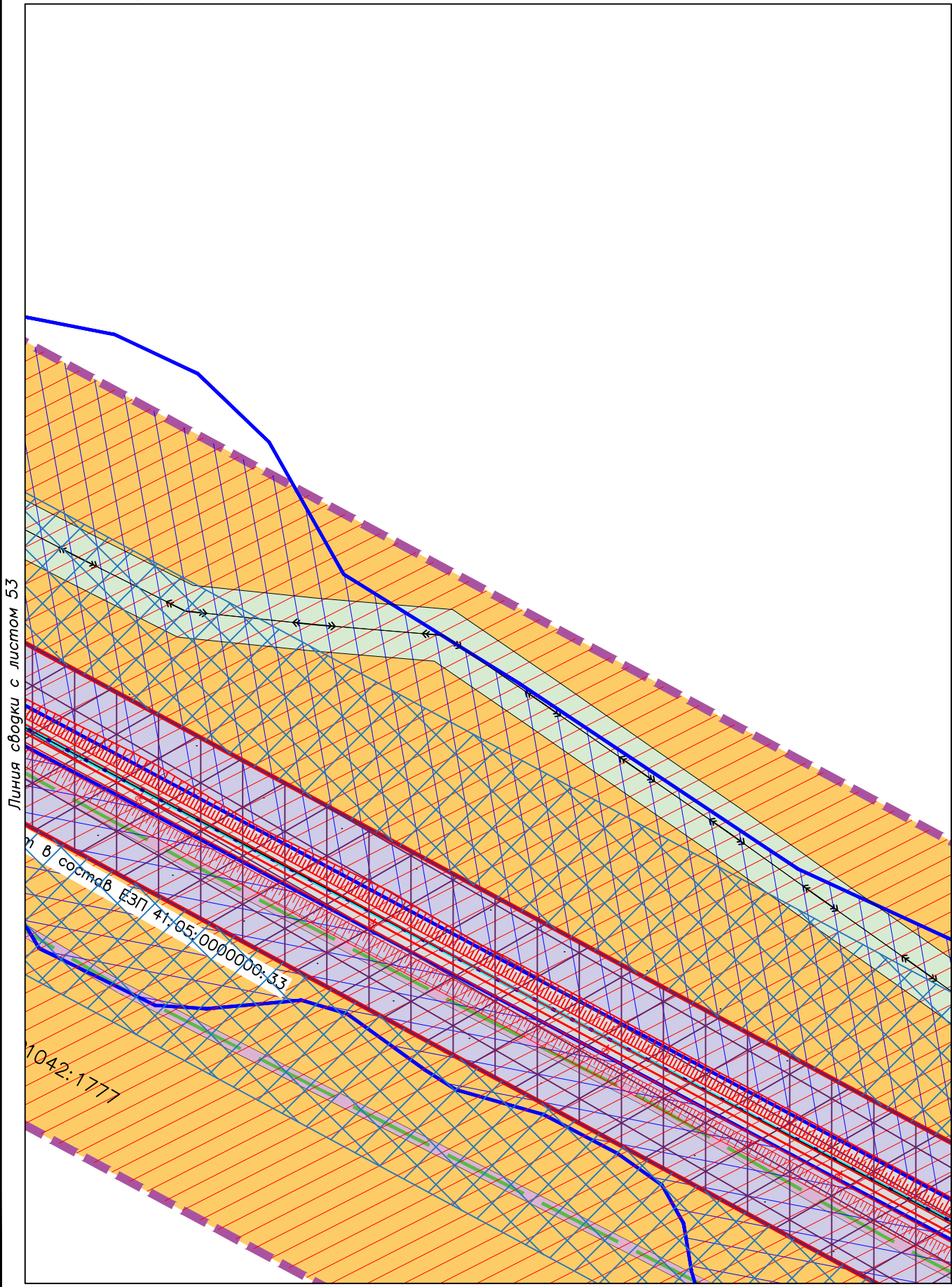
Линия сводки с листом 52



Инв.№ подл.	Подпись и дата	Взам. инв.№

Условные обозначения приведены на листе №1


Камчатский край, Елизовский район



Инв.№ подл.	Подпись и дата	Взам.инв.№

Камчатский край, Елизовский район

Линия сводки с листом 54



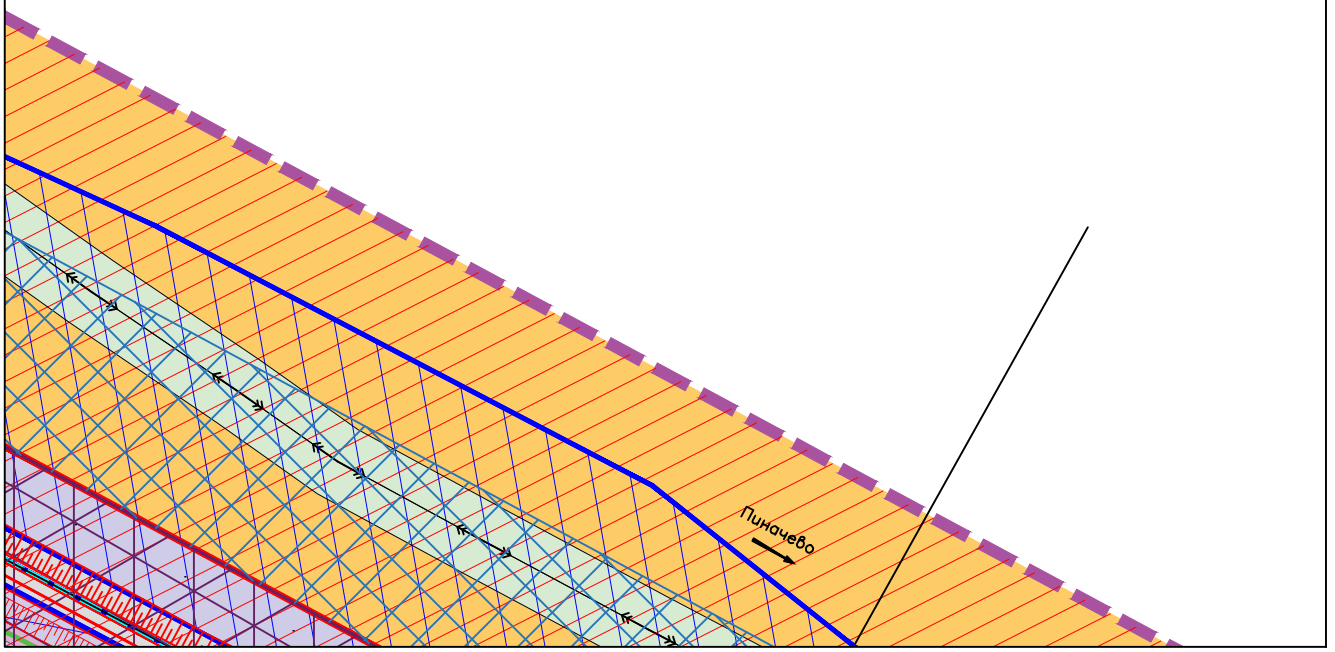
Линия сводки с листом 57

Инв.№ подл.	
Подпись и дата	
Взам.инв.№	

Условные обозначения приведены на листе №1

Камчатский край, Елизовский район

Линия сводки с листом 54



Линия сводки с листом 57

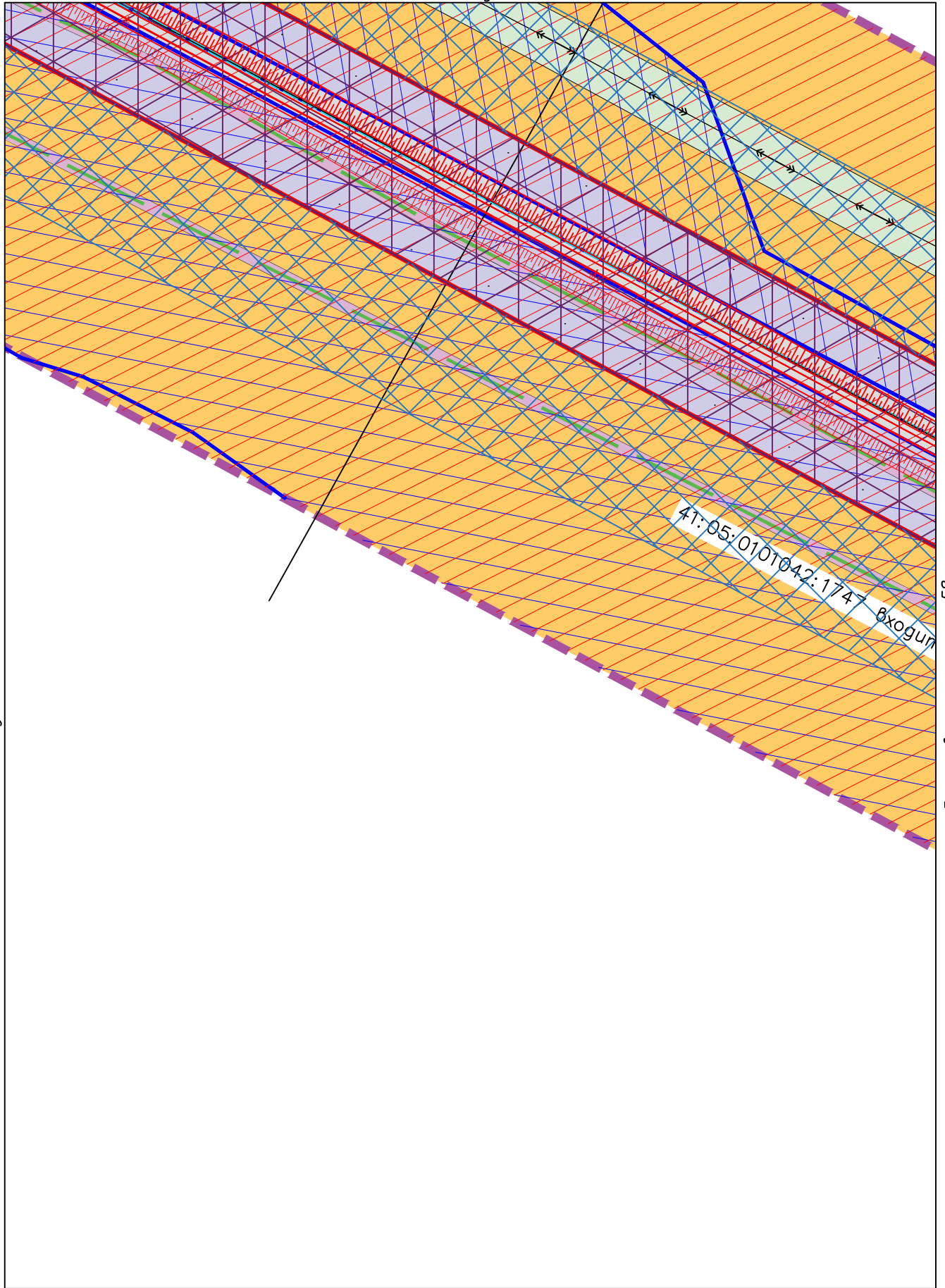
Условные обозначения приведены на листе №1

Инв.№ подл.	Подпись и дата	Взам.инв.№

--	--	--	--	--	--	--	--	--	--

Камчатский край, Елизовский район

Линия сводки с листом 56



Линия сводки с листом 55

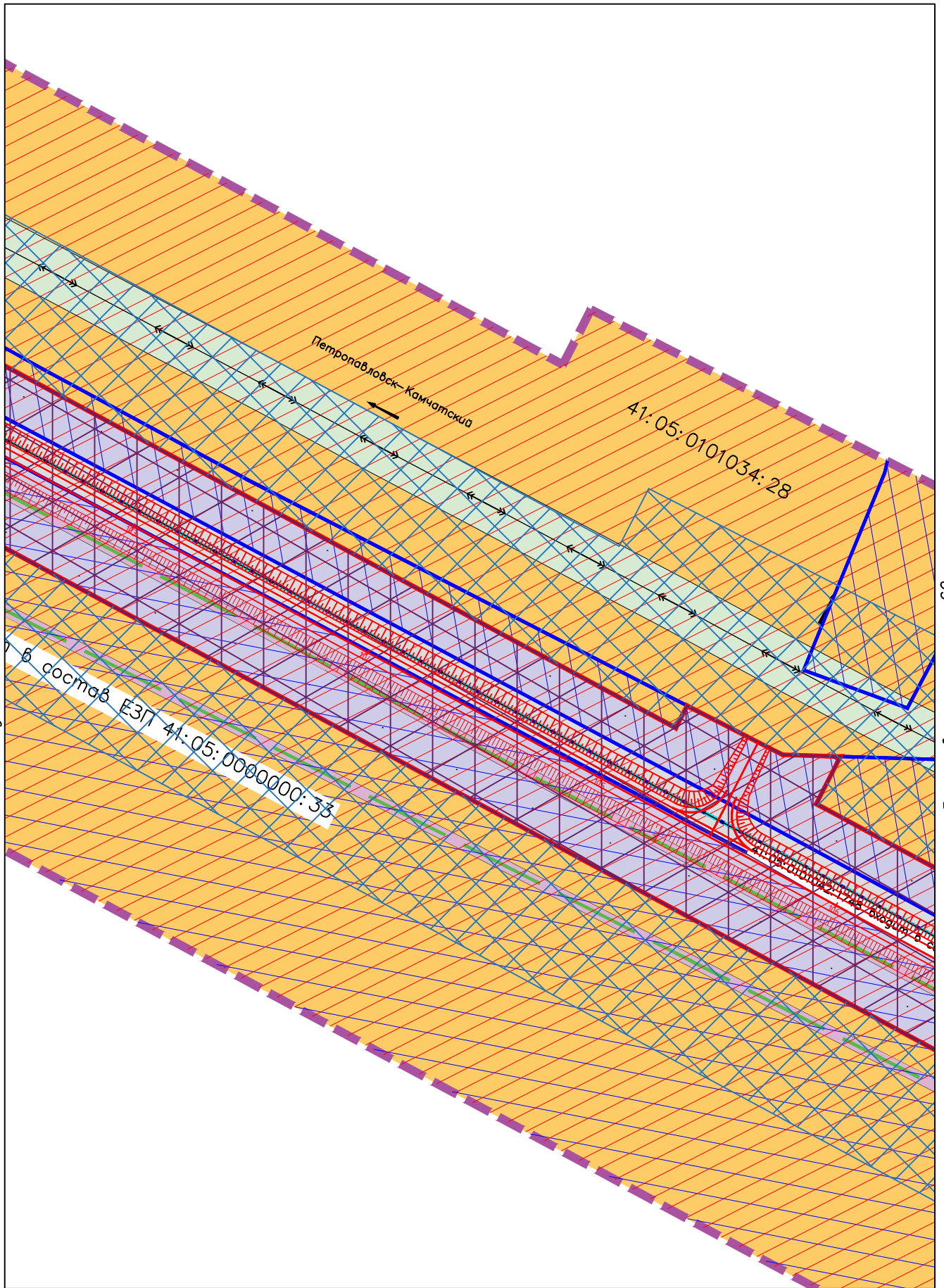
Линия сводки с листом 58

41:05:0101042:1747 входит

Инв.№ подл.	Подпись и дата	Взам.инв.№

Условные обозначения приведены на листе №1

← Камчатский край, Елизовский район →



Линия сводки с листом 57

Линия сводки с листом 60


Линия сводки с листом 59

Условные обозначения приведены на листе №1

Инв.№ подл.	Подпись и дата	Взам.инв.№

Камчатский край, Елизовский район

Линия сводки с листом 58



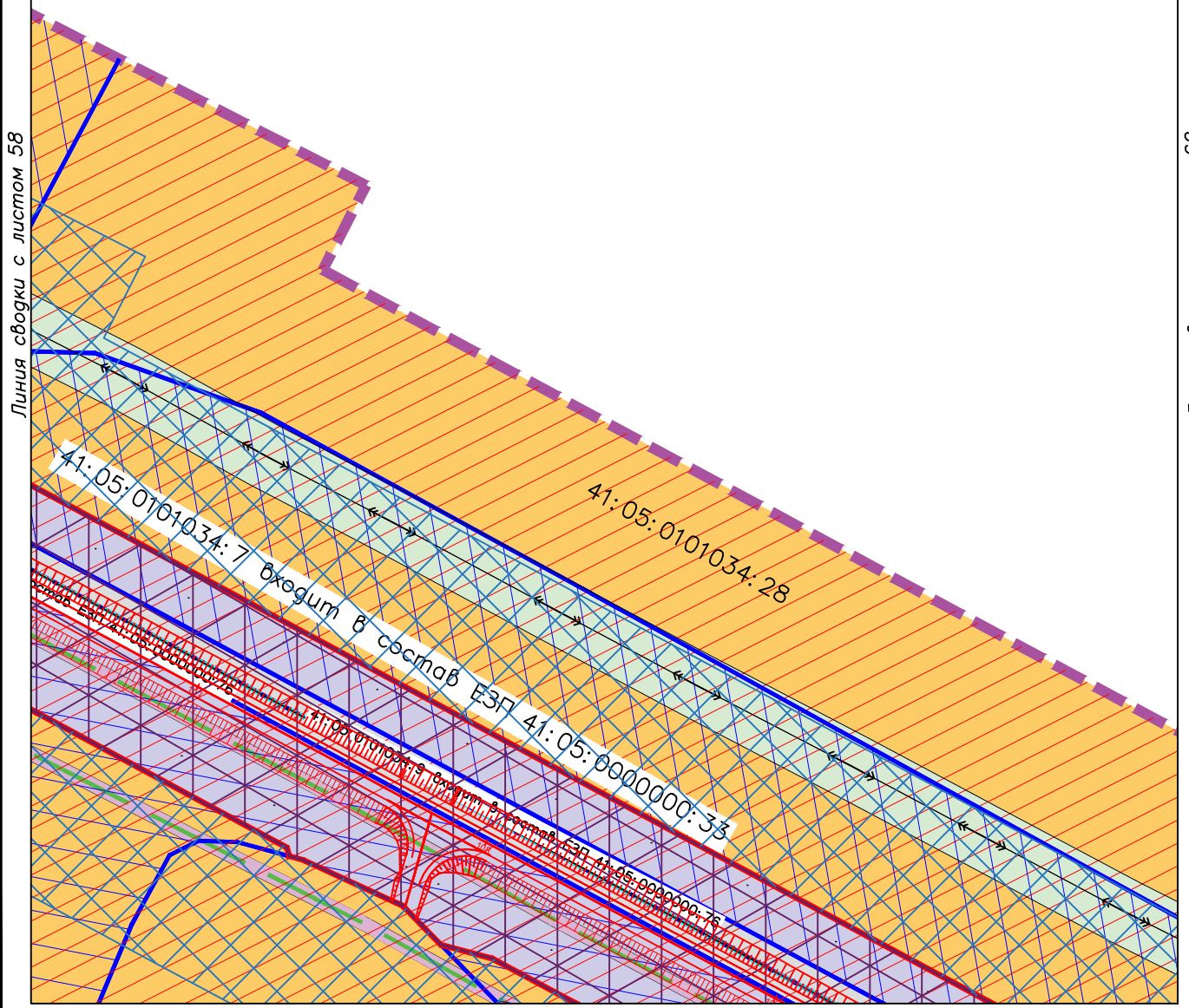
Линия сводки с листом 61

Инв.№ подл.	Подпись и дата	Взам.инв.№

Условные обозначения приведены на листе №1

--	--	--	--	--	--

Камчатский край, Елизовский район

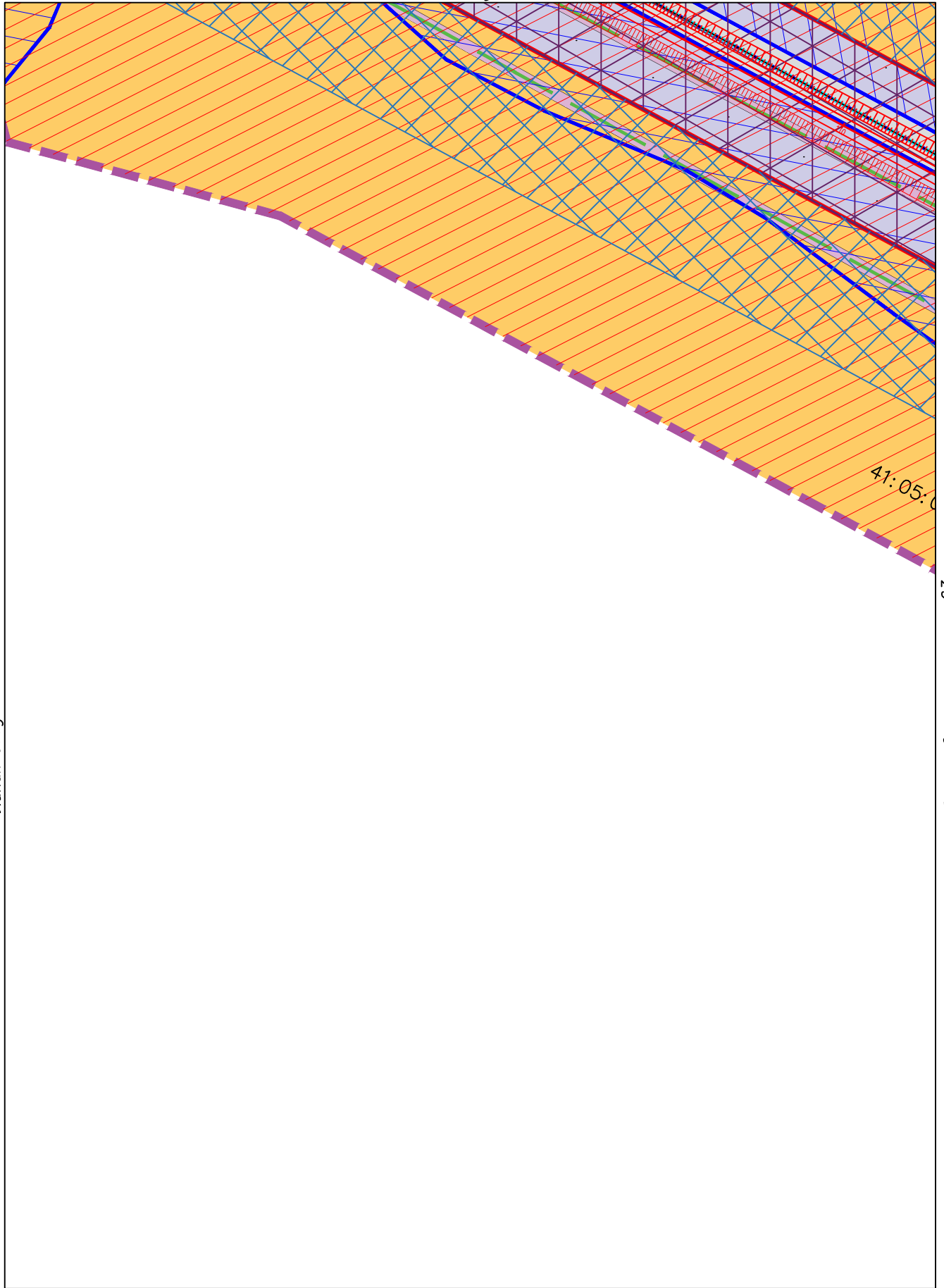


Инд.№ подл.	Подпись и дата	Взам.инв.№

Линия сводки с листом 61
Условные обозначения приведены на листе №1

Камчатский край, Елизовский район

Линия сводки с листом 60



Линия сводки с листом 59

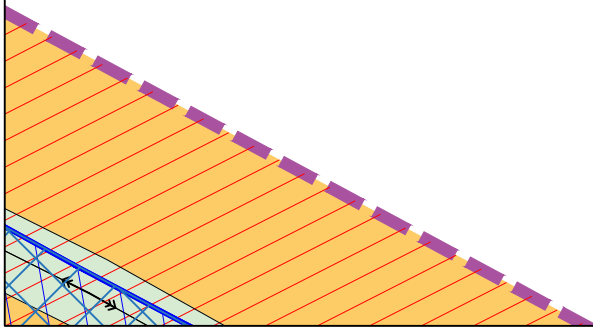
Линия сводки с листом 63

41:05:0

Инв.№ подл.	Подпись и дата	Взам.инв.№

Условные обозначения приведены на листе №1

Линия сводки с листом 60



Линия сводки с листом 63


Условные обозначения приведены на листе №1

Инв.№ подл.	Подпись и дата	Взам.инв.№

--	--	--	--	--	--

Камчатский край, Елизовский район

Линия сводки с листом 62




Линия сводки с листом 61

Линия сводки с листом 64

Инв.№ подл.	Подпись и дата	Взам.инв.№

Условные обозначения приведены на листе №1

Камчатский край, Елизовский район



Линия сводки с листом 63

Линия сводки с листом 66

Линия сводки с листом 65


Условные обозначения приведены на листе №1

Инв.№ подл.	Подпись и дата	Взам.инв.№

--	--	--	--	--	--

Камчатский край, Елизовский район

Линия сводки с листом 64



Линия сводки с листом 67

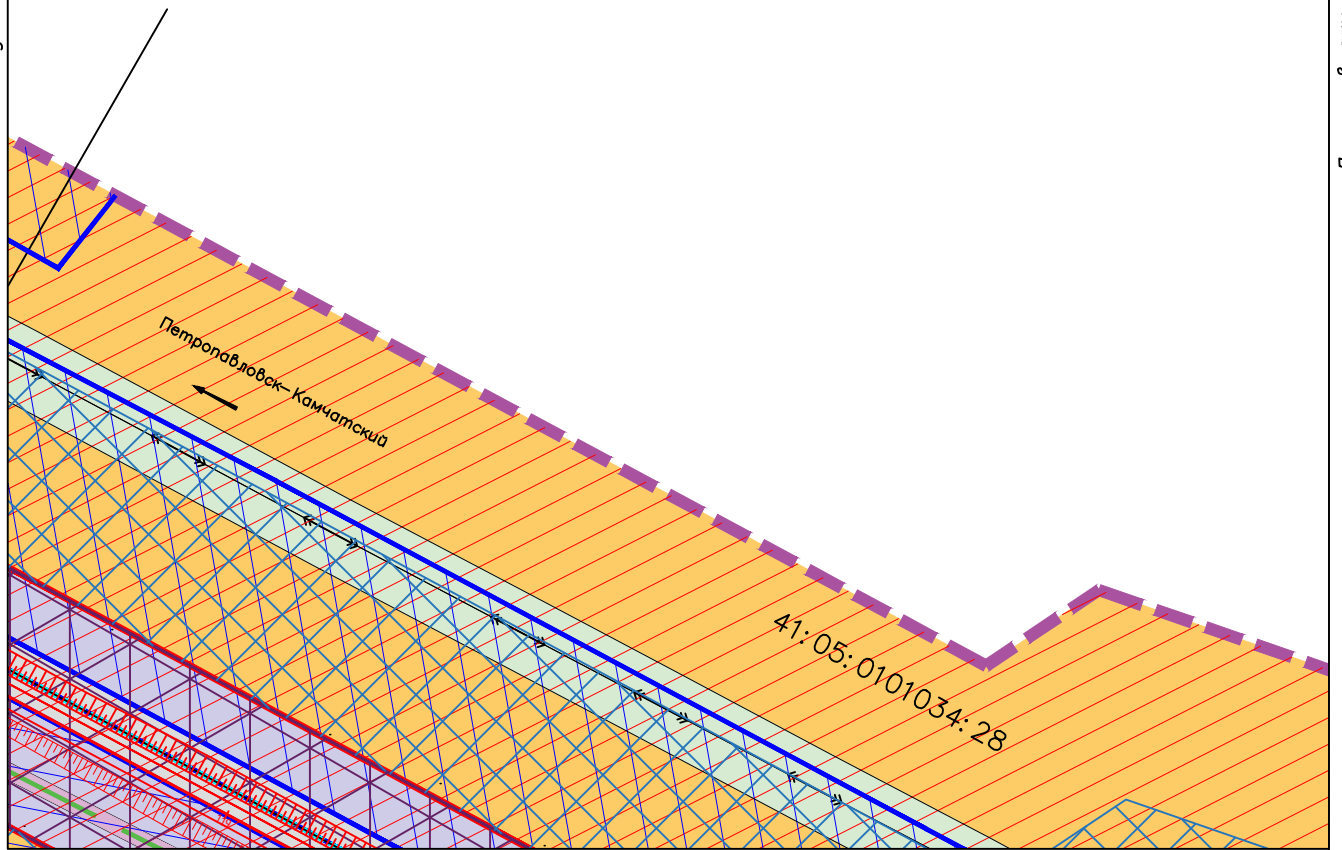
Инв.№ подл.	Подпись и дата	Взам.инв.№

Условные обозначения приведены на листе №1

Камчатский край, Елизовский район

Линия сводки с листом 64

Линия сводки с листом 68



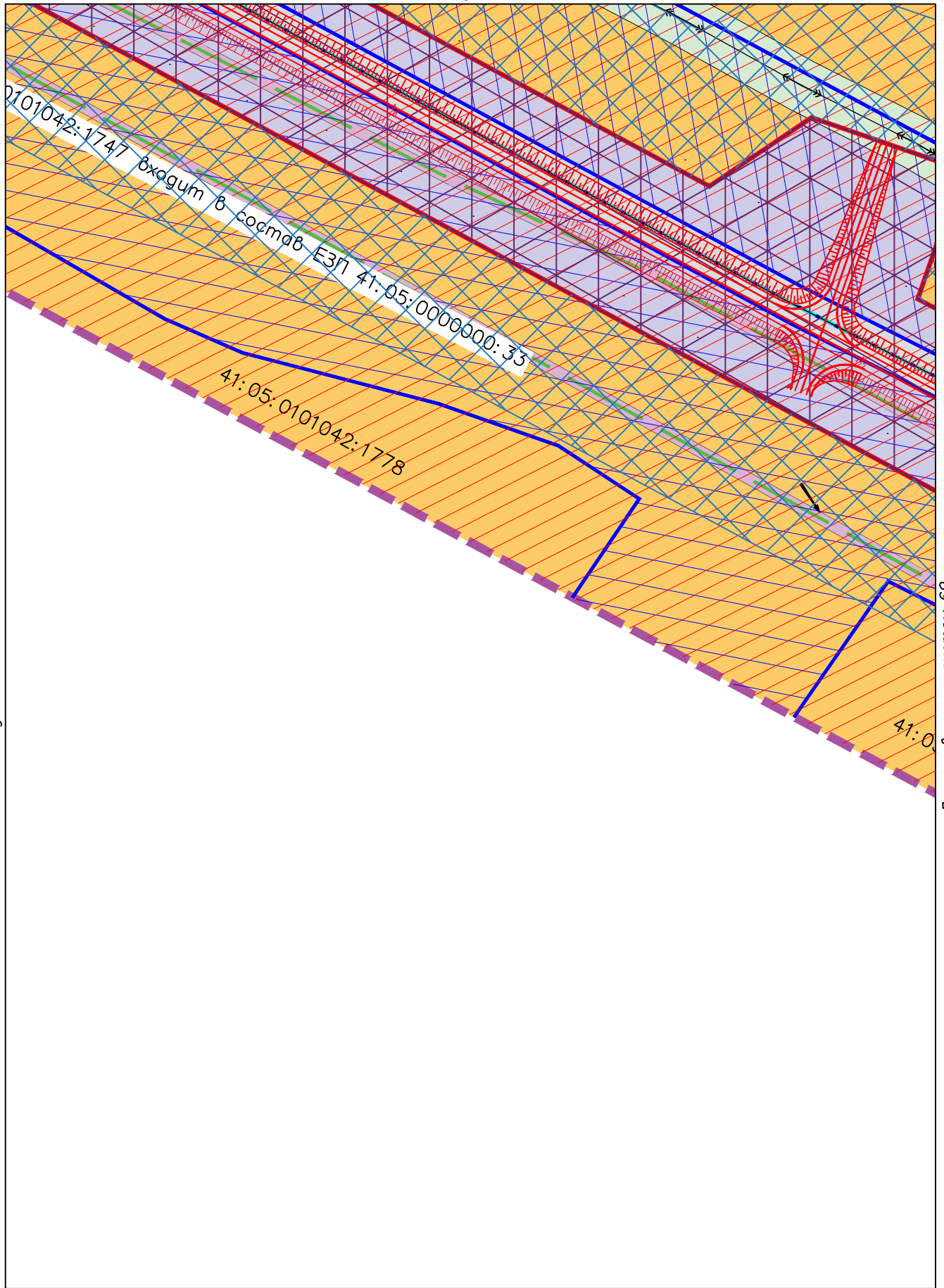
Инв.№ подл.	Подпись и дата	Взам.инв.№

Линия сводки с листом 67

Условные обозначения приведены на листе №1

Камчатский край, Елизовский район

Линия сводки с листом 66




Линия сводки с листом 65

Линия сводки с листом 69

Инв.№ подл.	Подпись и дата	Взам.инв.№

Условные обозначения приведены на листе №1

← Камчатский край, Елизовский район →



Линия сводки с листом 66

Линия сводки с листом 69

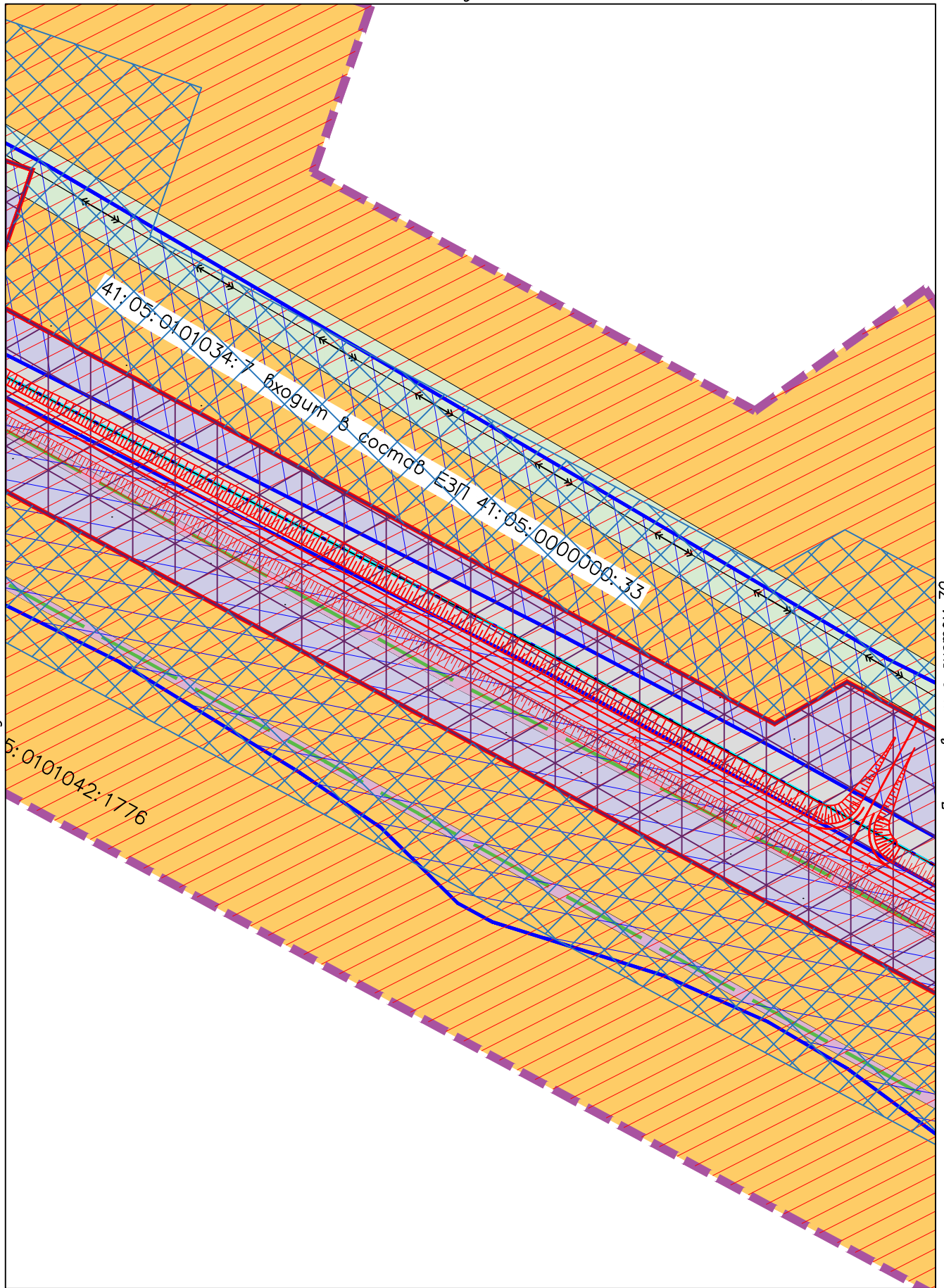
Условные обозначения приведены на листе №1

Инв.№ подл.	
Подпись и дата	
Взам.инв.№	

--	--	--	--	--	--	--	--

Камчатский край, Елизовский район

Линия сводки с листом 68



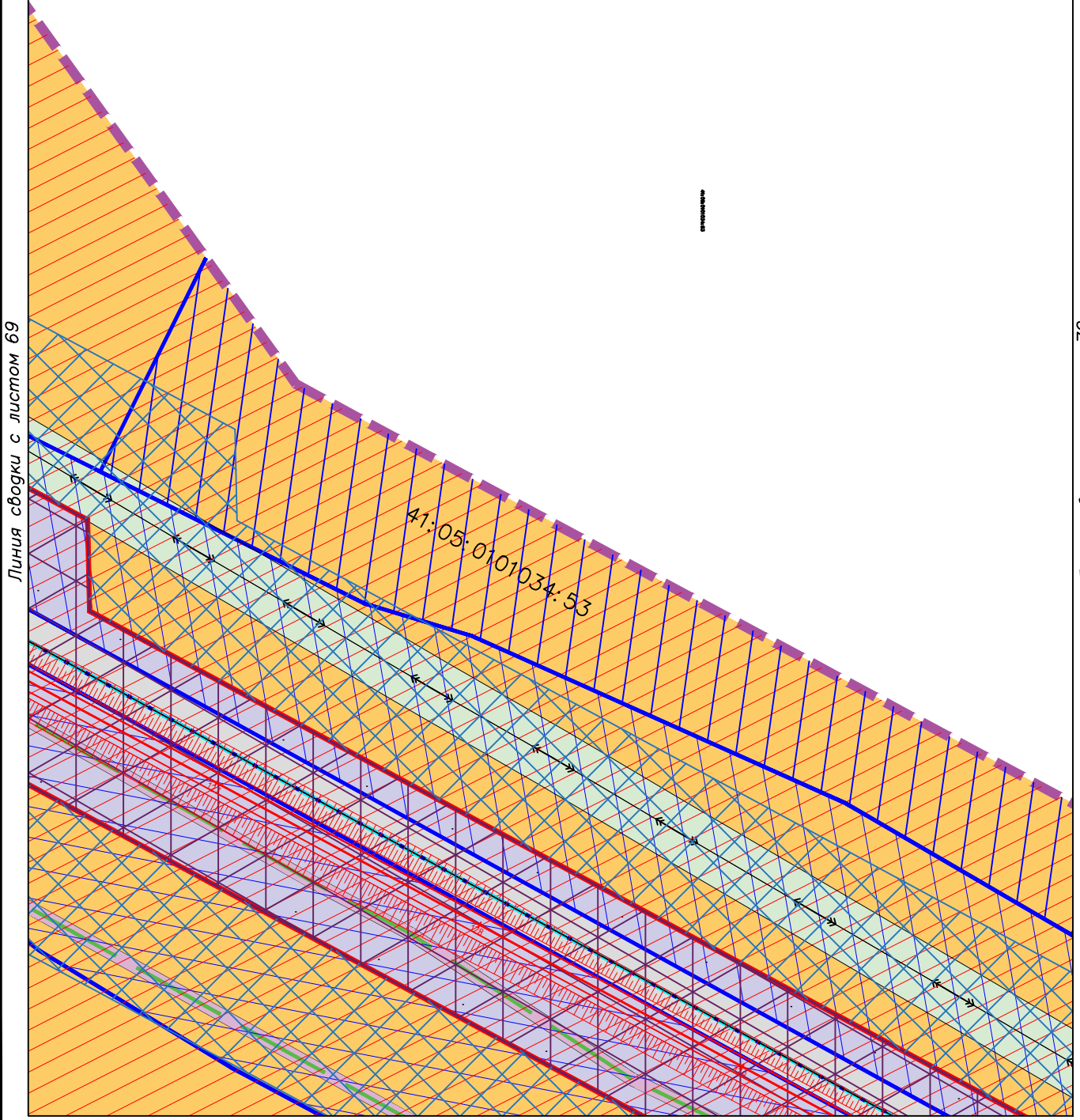
Линия сводки с листом 67

Линия сводки с листом 70

Инв.№ подл.	Подпись и дата	Взам.инв.№

Условные обозначения приведены на листе №1

Камчатский край, Елизовский район




Линия сводки с листом 71

Условные обозначения приведены на листе №1

Инв.№ подл.	Подпись и дата	Взам.инв.№

Камчатский край, Елизовский район

Линия сводки с листом 70



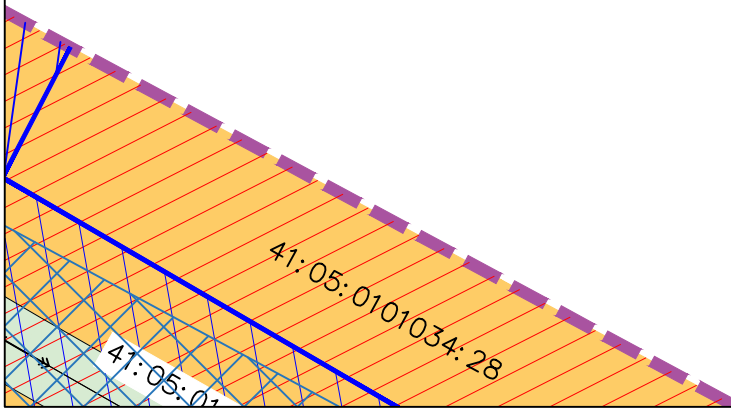
Линия сводки с листом 73

Инв.№ подл.	Подпись и дата	Взам.инв.№

Условные обозначения приведены на листе №1

Камчатский край, Елизовский район

Линия сводки с листом 70



Линия сводки с листом 73

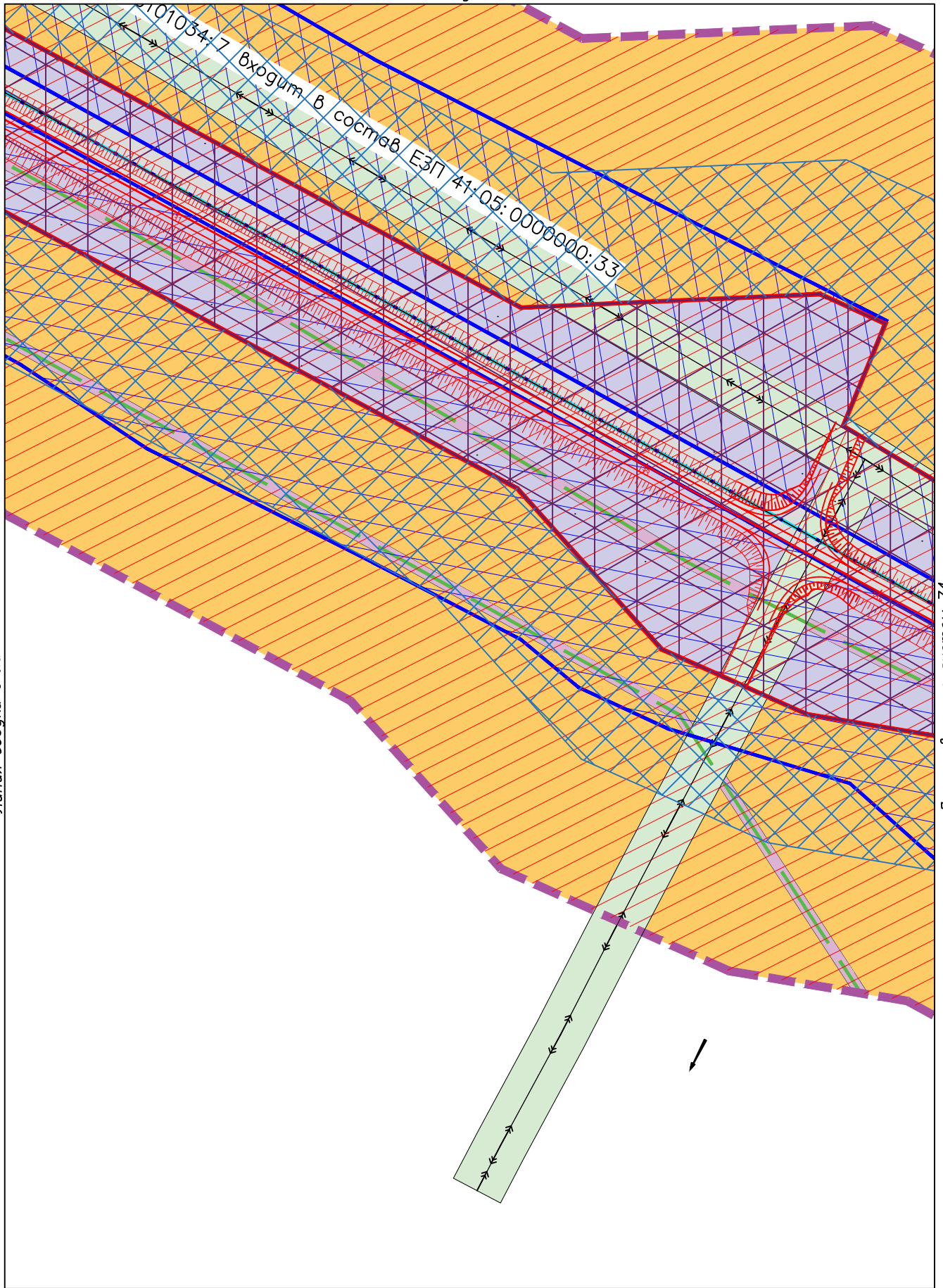
Условные обозначения приведены на листе №1

Инв.№ подл.	Подпись и дата	Взам.инв.№

--	--	--	--	--	--	--	--	--	--

Камчатский край, Елизовский район

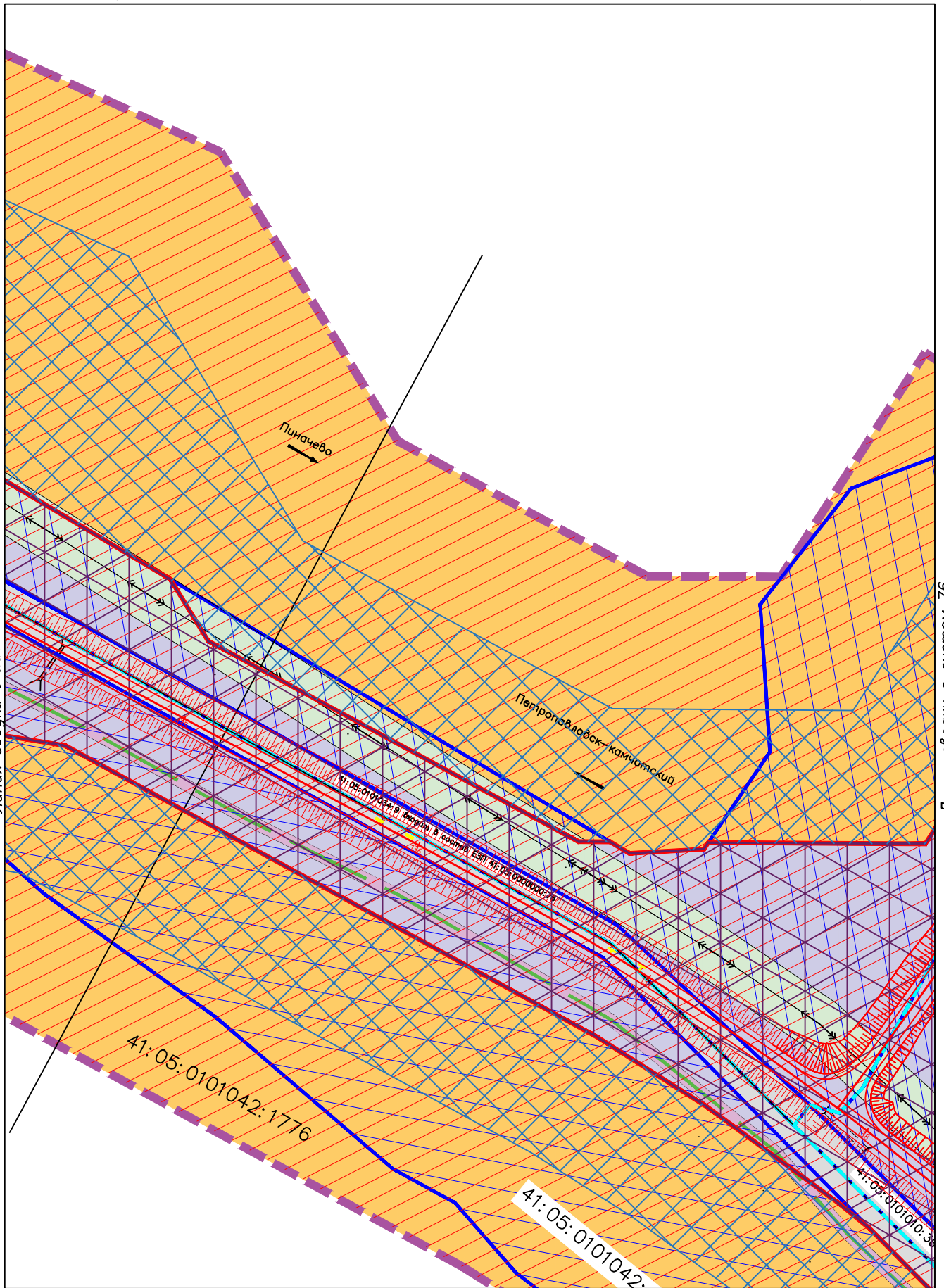
Линия сводки с листом 72



Инв.№ подл.	Подпись и дата	Взам.инв.№

Условные обозначения приведены на листе №1

Камчатский край, Елизовский район



Линия сводки с листом 73

Линия сводки с листом 76

Линия сводки с листом 75


Условные обозначения приведены на листе №1

Инв.№ подл.	Подпись и дата	Взам.инв.№

--	--	--	--	--	--	--	--	--	--

Камчатский край, Елизовский район

Линия сводки с листом 74

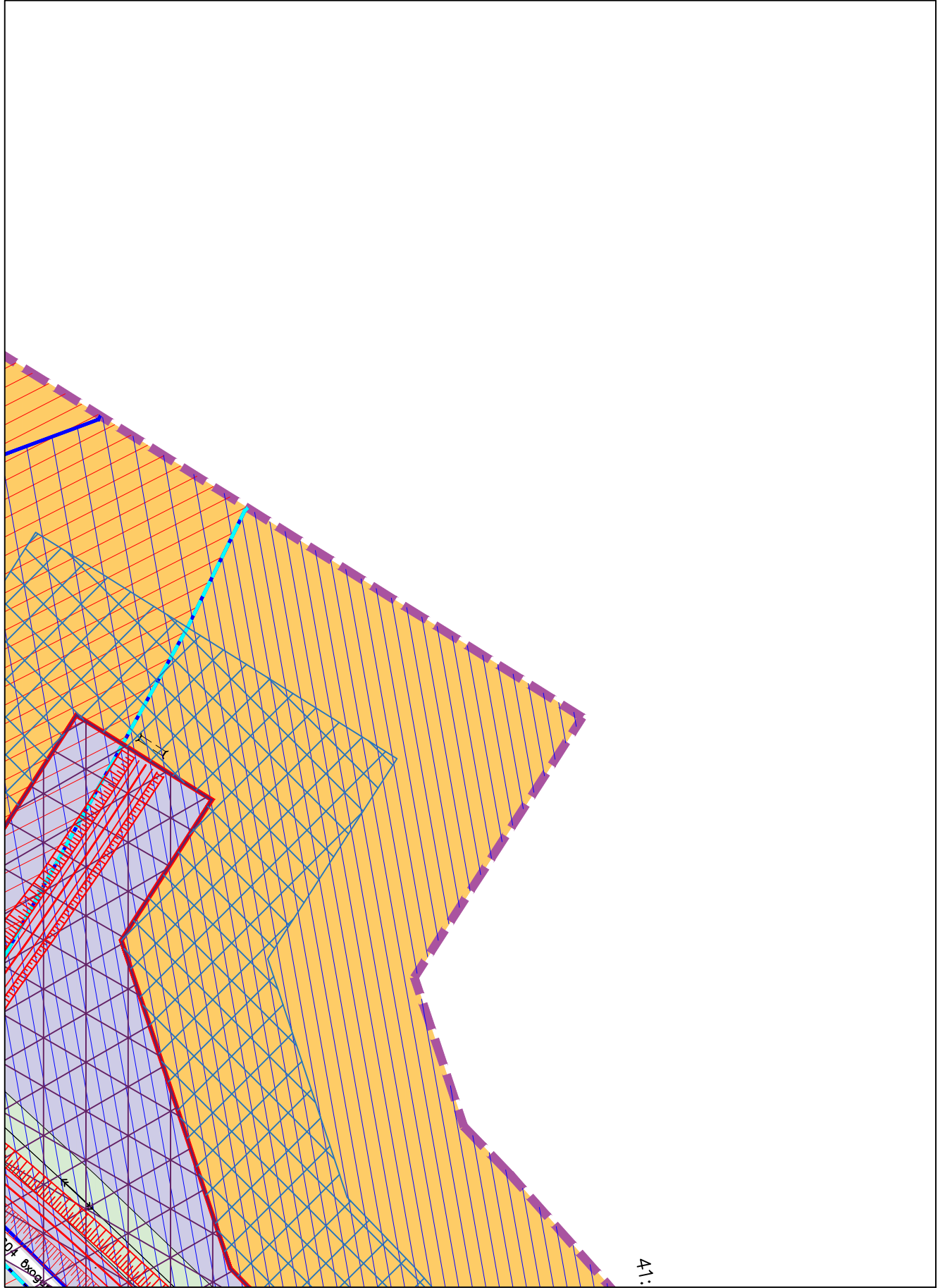


Инв.№ подл.	Подпись и дата	Взам.инв.№

Условные обозначения приведены на листе №1

← Камчатский край, Елизовский район →

Линия сводки с листом 74



Линия сводки с листом 77

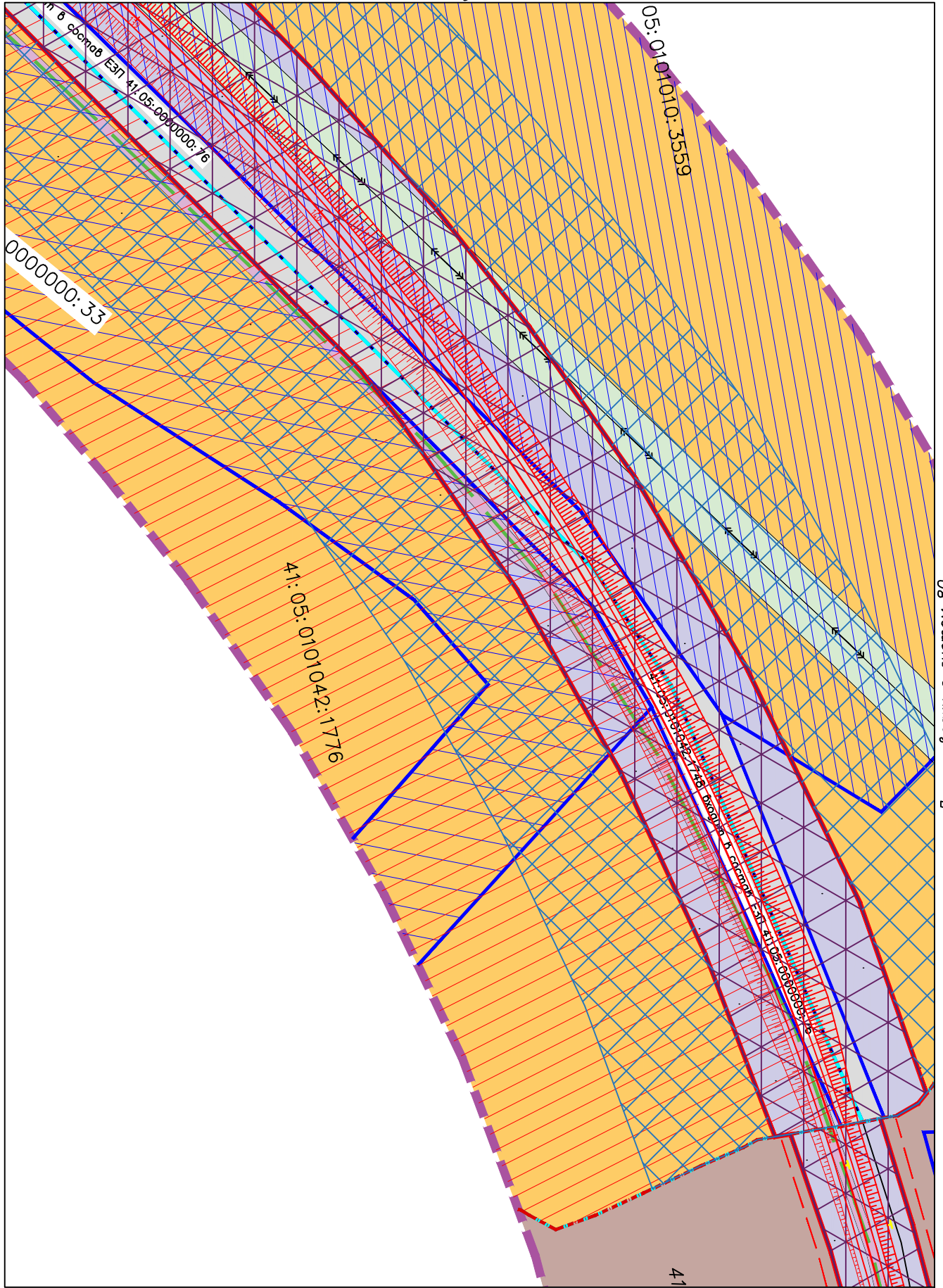
4:1

Условные обозначения приведены на листе №1

Инв.№ подл.	Подпись и дата	Взам.инв.№

Камчатский край, Елизовский район

Линия сводки с листом 76



Линия сводки с листом 75

Линия сводки с листом 80

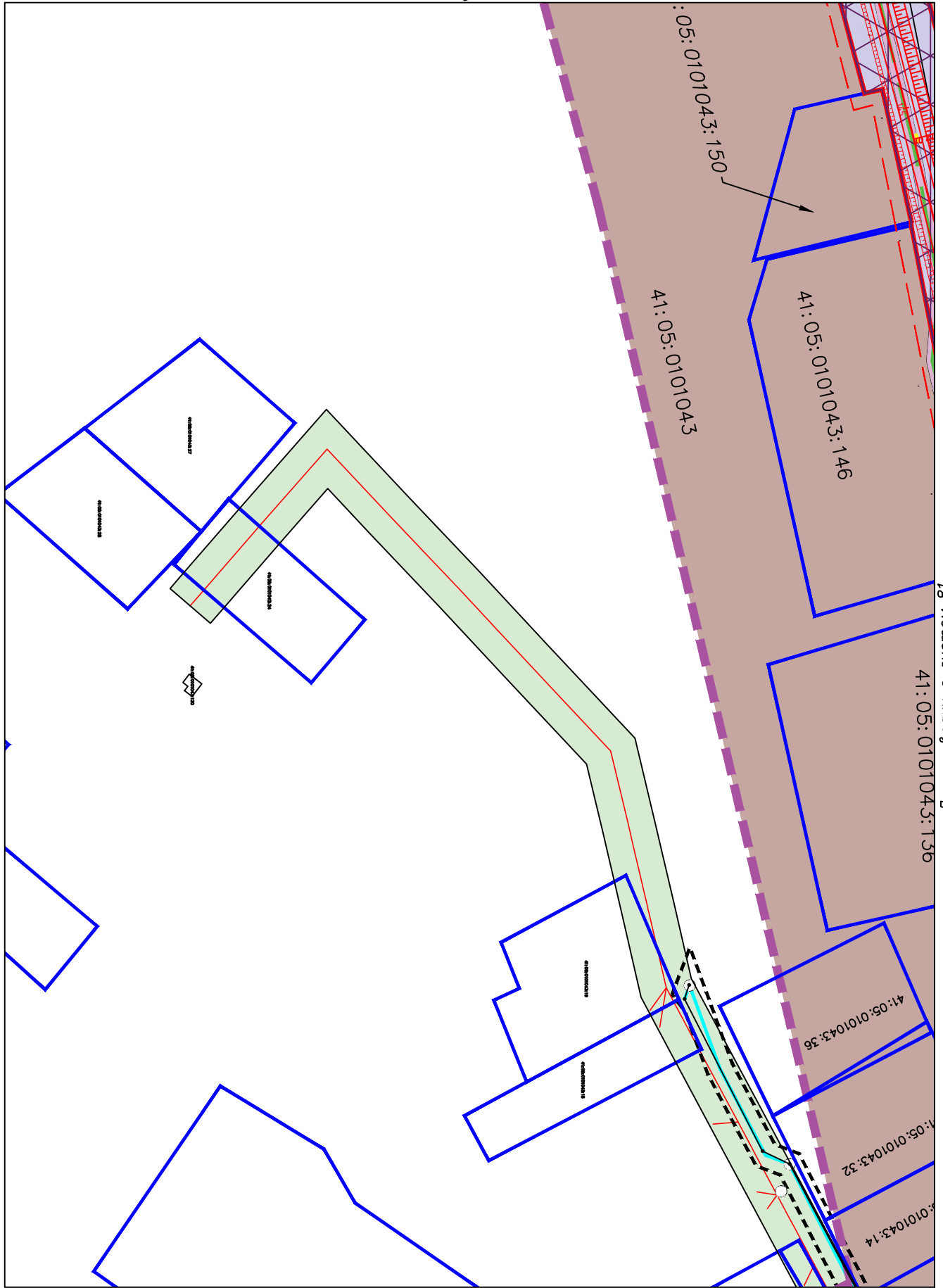
Линия сводки с листом 78

Условные обозначения приведены на листе №1

Инв.№ подл.	Подпись и дата	Взам.инв.№

Камчатский край, Елизовский район

Линия сводки с листом 77



18 метров с листом 18

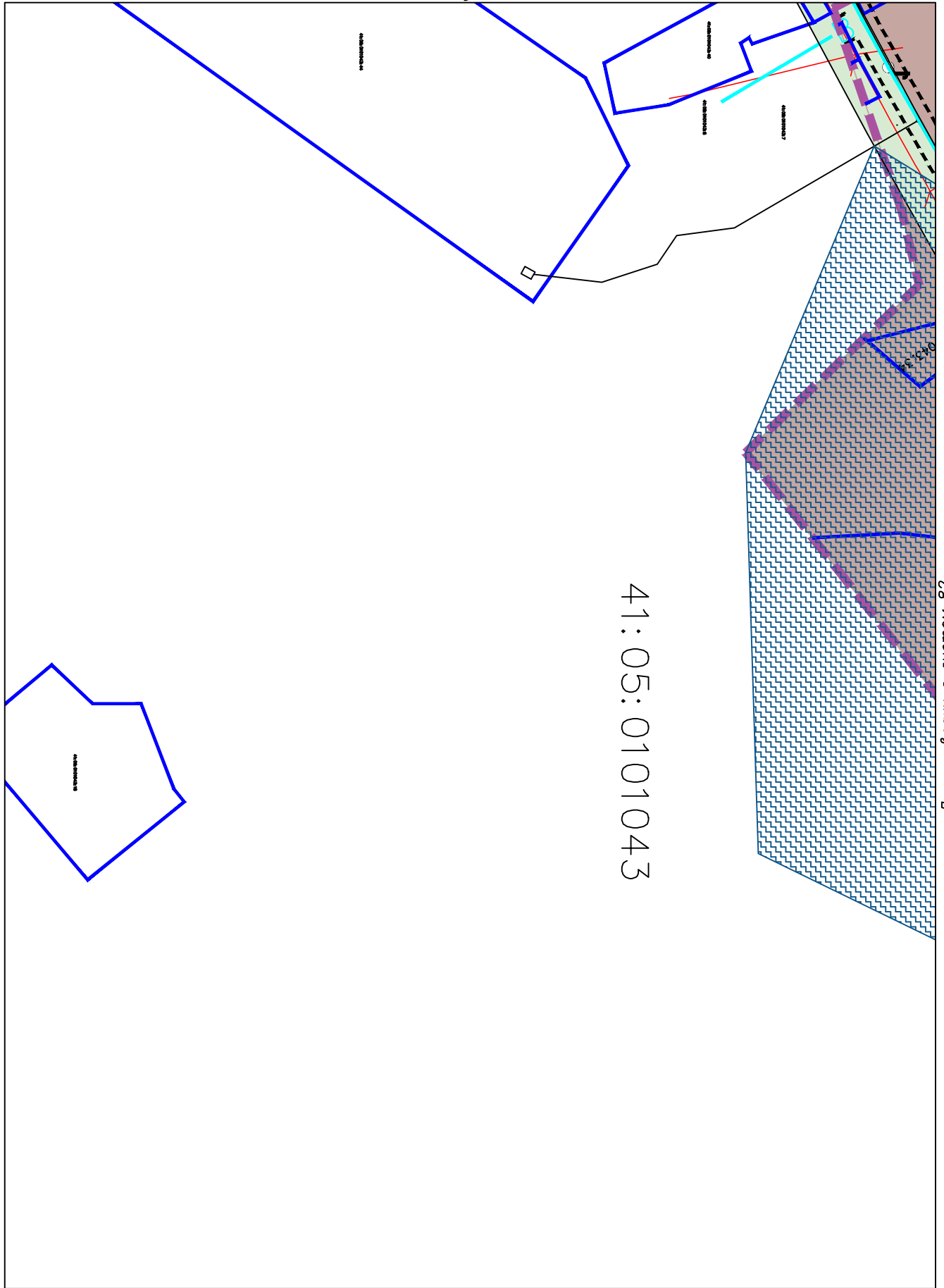
Линия сводки с листом 79

Условные обозначения приведены на листе №1

Инд.№ подл.	Подпись и дата	Взам.инв.№

Камчатский край, Елизовский район

Линия сводки с листом 78



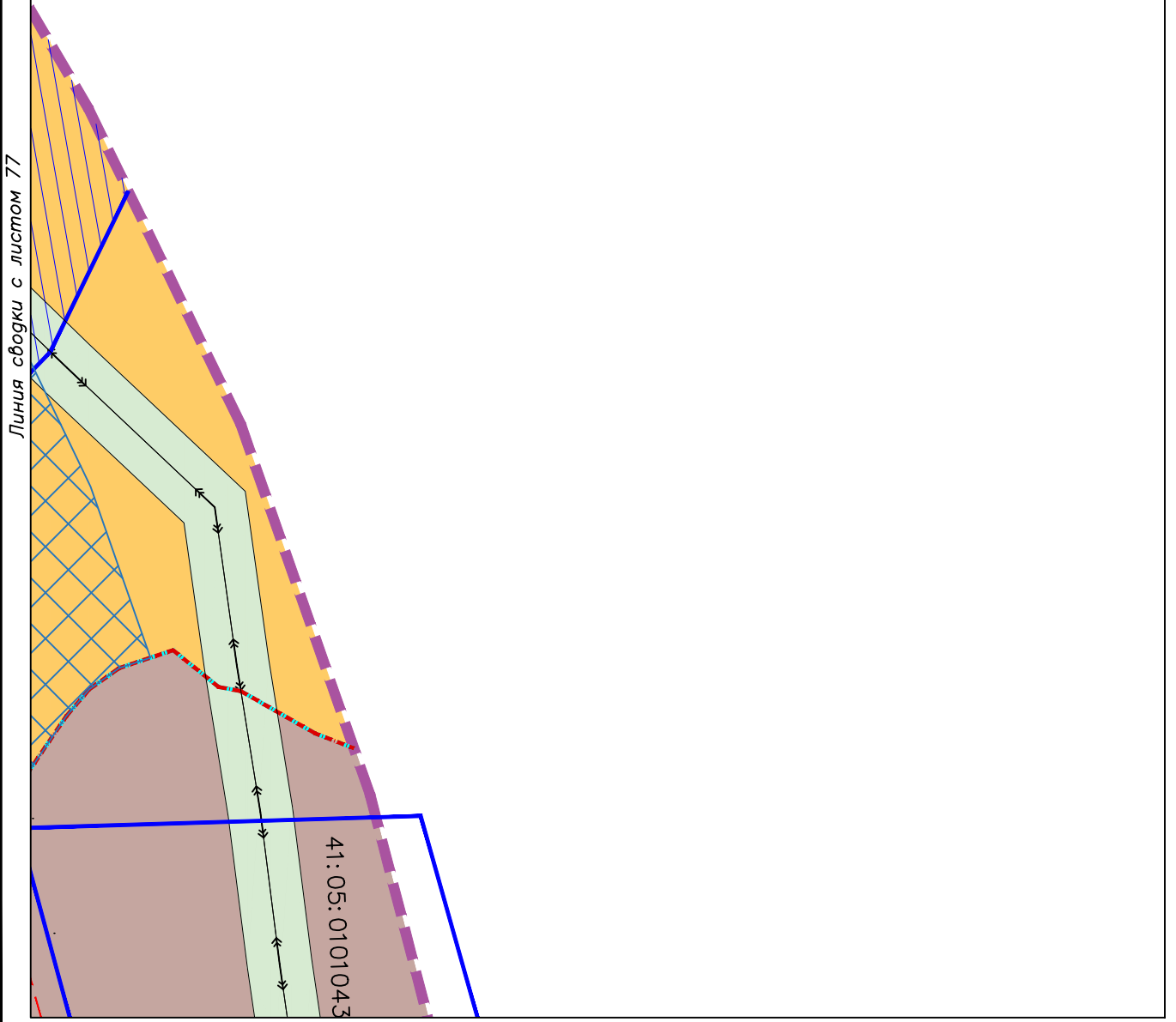
41:05:0101043

Линия сводки с листом 82

Инв.№ подл.	Подпись и дата	Взам.инв.№

Условные обозначения приведены на листе №1

Камчатский край, Елизовский район



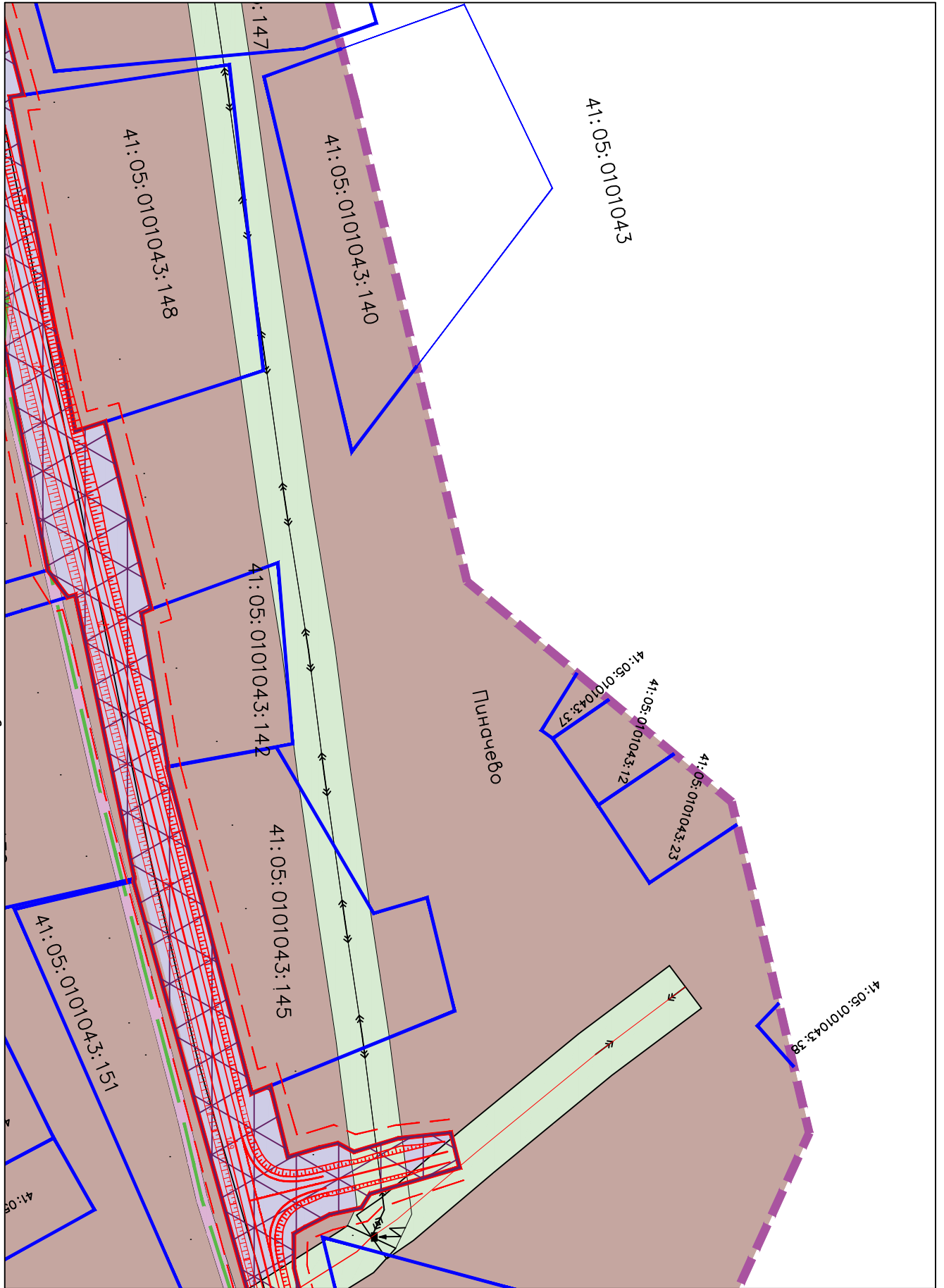
Инв.№ подл.	Подпись и дата	Взам.инв.№

Линия сводки с листом 81

Условные обозначения приведены на листе №1

Камчатский край, Елизовский район

Линия сводки с листом 80



Линия сводки с листом 78

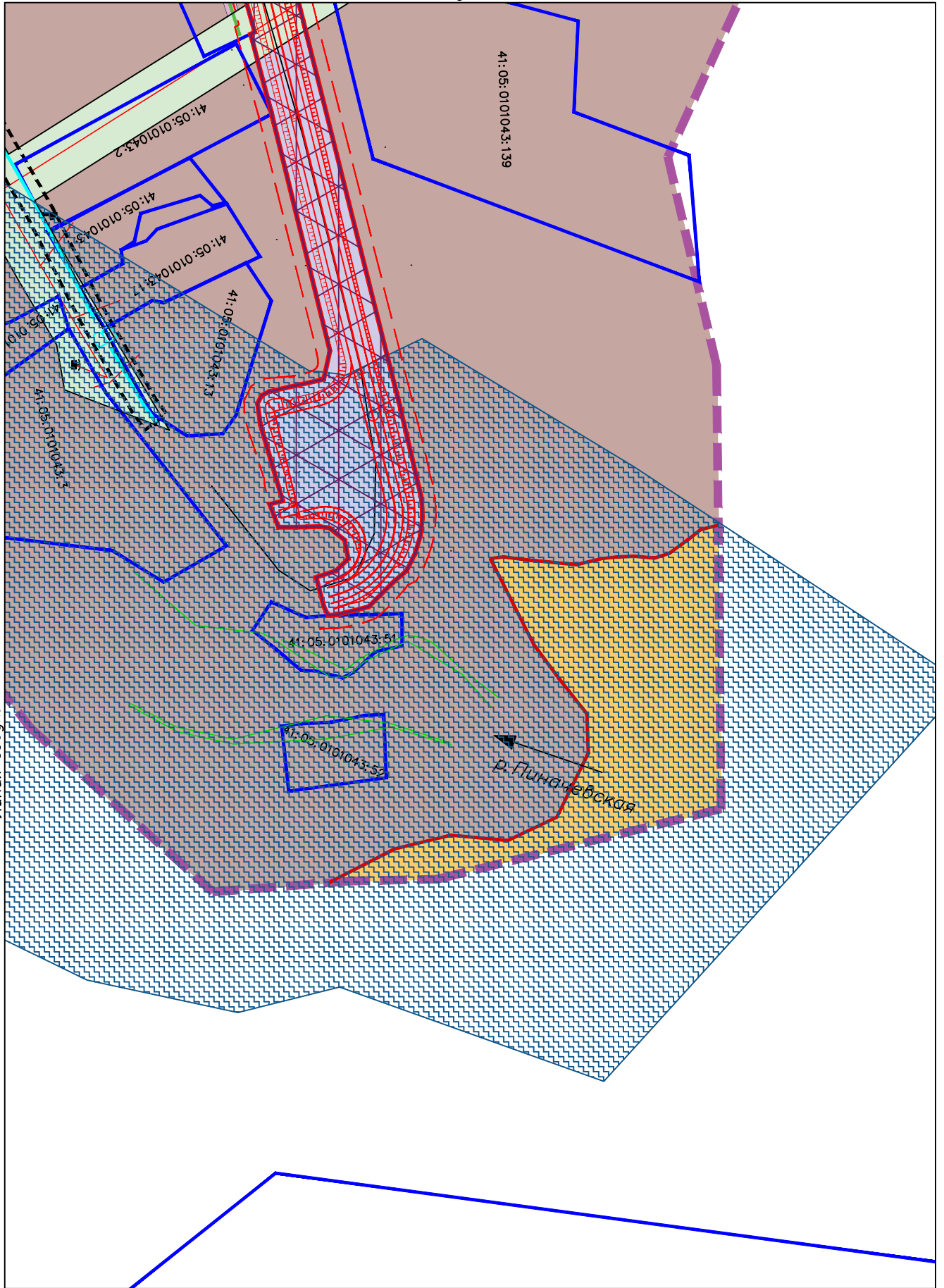
Линия сводки с листом 82

Условные обозначения приведены на листе №1

Инв.№ подл.	Подпись и дата	Взам.инв.№

Камчатский край, Елизовский район

Линия сводки с листом 81



Линия сводки с листом 79

р. Пиначевская

Условные обозначения приведены на листе №1

Инд.№ подл.	
Подпись и дата	
Взам.инв.№	



**ОБЩЕСТВО С ОГРАНИЧЕННОЙ ОТВЕТСТВЕННОСТЬЮ
«ПРОГРЕСС»**

ДОКУМЕНТАЦИЯ ПО ПЛАНИРОВКЕ ТЕРРИТОРИИ

**Проект планировки и проект межевания территории для
реконструкции линейного объекта: «Автомобильная дорога
Петропавловск-Камчатский – Мильково 40 км –
Пиначево с подъездом к п. Раздольный и к базе с/х Заречный
на участке км 1 – км 16,4»**

ПРОЕКТ МЕЖЕВАНИЯ ТЕРРИТОРИИ

ТОМ 3

ОСНОВНАЯ (УТВЕРЖДАЕМАЯ) ЧАСТЬ

Инв.№ подл.	Подпись и дата	проект



**ОБЩЕСТВО С ОГРАНИЧЕННОЙ ОТВЕТСТВЕННОСТЬЮ
«ПРОГРЕСС»**

ДОКУМЕНТАЦИЯ ПО ПЛАНИРОВКЕ ТЕРРИТОРИИ

**Проект планировки и проект межевания территории для
реконструкции линейного объекта: «Автомобильная дорога
Петропавловск-Камчатский – Мильково 40 км –
Пиначево с подъездом к п. Раздольный и к базе с/х Заречный
на участке км 1 – км 16,4»**

ПРОЕКТ МЕЖЕВАНИЯ ТЕРРИТОРИИ

ТОМ 3

ОСНОВНАЯ (УТВЕРЖДАЕМАЯ) ЧАСТЬ

Директор

А.И. Ярмолинский

Главный инженер проекта

С.К. Савельев



№ п/п	Наименование раздела	Страница
1	Раздел 1 Основание для выполнения проекта межевания	1
2	Раздел 2 Цели подготовки проекта межевания	2
3	Раздел 3 Задачи при выполнении проекта межевания	2
4	Раздел 4 Земельные участки, планируемые для строительства линейного объекта регионального значения	3
5	Раздел 5 Основные принципиальные мероприятия, необходимые для освоения территории.	18
6	Раздел 6 Каталог координат вершин углов поворота точек границы постоянной полосы отвода	19
7	Распоряжение Правительства Камчатского края от 21.09.2016г. № 458-РП «О подготовке документации по планировке территории для размещения линейных объектов регионального значения»	57
8	Задание на разработку проекта планировки и проекта межевания	58
9	Чертёж межевания территории М 1:2000	63

Взам. Инв. №	
Подпись и дата	
Инв. №. Подл.	

						23-ПМТ		
Изм.	Кол.уч	Лист	№док	Подпись	Дата			
Составил		Ануфриева			03.17	Стадия	Лист	Листов
ГИП		Савельев			03.17	П	1	1
Содержание						 ООО «ПРОГРЕСС»		

Раздел 2 Цели подготовки проекта межевания

Подготовка проекта межевания подлежащих застройке территорий осуществляется в целях установления границ земельных участков для реконструкции автомобильной дороги Петропавловск-Камчатский – Мильково 40 км – Пиначево с подъездом к п. Раздольный и к базе с/х Заречный на участке км 1 – км 16,4.

Красные линии, которые обозначают вновь образуемые границы полосы отвода автомобильной дороги, границы земельных участков на которых расположены объекты инженерно - технического обеспечения.

Сформированные земельные участки должны обеспечить:

- возможность полноценной реализации права собственности на формируемый земельный участок, включая возможность полноценного использования этого имущества в соответствии с тем назначением, и теми эксплуатационными качествами, которые присущи этому имуществу на момент межевания;
- возможность долгосрочного использования земельного участка.

Раздел 3 Задачи при выполнении проекта межевания

В процессе межевания решается задача: установление границ земельных участков необходимых для строительства автомобильной дороги Петропавловск-Камчатский – Мильково 40 км – Пиначево с подъездом к п. Раздольный и к базе с/х Заречный на участке км 1 – км 16,4.

Проектом межевания границ отображены:

- красные линии, утвержденные в составе проекта планировки;
- границы формируемых земельных участков для размещения вышеуказанной автомобильной дороги;
- линия застройки (линия отступа от красных линий в целях определения места допустимого размещения зданий, строений, сооружений).

Взам. Инв.№	
Подпись и дата	
Инв.№.Подл	

Изм.	Кол.уч	Лист	№док.	Подп.	Дата

Линия застройки устанавливается в населенных пунктах в соответствии со СНиПом 2.07.01-89.

А так же проектом межевания территории на основании соглашения № 1 от 25.04.2017г. и заданию к данному соглашению, предусмотрено дополнительные кадастровые работы по уточнению местоположения границ и площади земельного участка с кадастровым номером 41:05:0000000:75. Данный земельный участок является Единым землепользованием и находится на праве постоянного (бессрочного) пользования у КГКУ «Камчатуправтодор»

Раздел 4 Земельные участки, планируемые для строительства линейного объекта регионального значения

Автомобильная дорога Петропавловск-Камчатский – Мильково 40 км – Пиначево с подъездом к п. Раздольный и к базе с/х Заречный на участке км 1 – км 16,4, расположена на территории Елизовского муниципального района Камчатского края. Подлежащий реконструкции участок автомобильной дороги расположен в 8-ми километрах юго-восточнее г. Елизово. На середине участка автомобильная дорога проходит по границе между села Раздольный и села Кеткино, а конец трассы заходит в село Пиначево.

Проектируемая территория располагается в нескольких кадастровых кварталах: 41:05:0101048; 41:05:0101040; 41:05:0101039; 41:05:0101038; 41:05:0101035; 41:05:0101036; 41:05:0101041; 41:05:0101034; 41:05:0101042; 41:05:0101010; 41:05:0101043.

Проектируемый участок автомобильной дороги проходит по межселенной территории с категорией земель – земли сельскохозяйственного назначения, в кадастровых кварталах: 41:05:0101048; 41:05:0101040; 41:05:0101039; 41:05:0101010, и в границах сельских поселений с категорией земель – земли населенных пунктов, это село Раздольное в кадастровых кварталах 41:05:0101035; 41:05:0101036, село Кеткино в кадастровом квартале 41:05:0101038, и село Пиначево в кадастровом квартале 41:05:0101043. А так же проектируемый участок проходит по территории опережающего социально-экономического развития «Камчатка» в кадастро-

Интв. №. Подл	Подпись и дата	Взам. Интв. №
---------------	----------------	---------------

Изм.	Кол.уч	Лист	№док.	Подп.	Дата	23-ПМТ	Лист
							3

вых кварталов 41:05:0101034; 41:05:0101036; 41:05:0101041; 41:05:0101042.

Частично проходит по земельному участку с кадастровым номером 41:05:010141:69 категория земель – земли особо охраняемых территорий и объектов, вид разрешенного использования – объекты учреждений отдыха и туризма.

Частично проходит по земельному участку с кадастровыми номерами 41:05:0101034:8 и 41:05:0101041:57 категория земель – земли промышленности....., вид разрешенного использования – для строительства газопровода.

В проекте межевания территории предусмотрено уточнение местоположения границ и площади земельного участка с кадастровым номером 41:05:0000000:75, категория земель – земли населенных пунктов, вид разрешенного использования – для эксплуатации автодороги:40-й км. Петропавловск-Мильково-Пиначево с подъездами к с.Кеткино с.Раздольное, (собственность – Субъект Российской Федерации – Камчатский край, правообладатель – Краевое государственное казенное учреждение «Управление автомобильных дорог Камчатского края» на праве постоянного (бессрочного) пользования. Данный земельный участок является Единым землепользованием, граница земельного участка не установлена в соответствии с требованиями земельного законодательства. Состав земельного участка: 41:05:0101035:48; 41:05:0101036:256; 41:05:0101037:62; 41:05:0101038:88; 41:05:0101039:273; 41:05:0101040:1054; 41:05:0101043:50.

В связи с тем что, обособленные земельные участки с кадастровым номером 41:05:0101039:273 и 41:05:0101040:1054 фактически располагаются в кадастровых кварталах 41:05:0101039 и 41:05:0101040 категория земель – земли сельскохозяйственного назначения, данные участки исключаются из ЕЗП с кадастровым номером 41:05:0000000:75, а так же при уточнении местоположения границ и площади ЕЗП необходимо дополнительно образовать земельные участки в кадастровых кварталах 41:05:0101037 и 41:05:0101038.

В таком случае, в данном ЕЗП уточняется местоположение границ и площади обособленных земельных участков: 41:05:0101035:48 площадью 16150кв.м., 41:05:0101036:256 площадью 10247кв.м., 41:05:0101037:62 площадью 10276кв.м., 41:05:0101038:88 площадью 14142кв.м., 41:05:0101043:50 площадью 17513кв.м., и образуются земельные участки с кадастровыми номерами

Инт. №. Подл	Подпись и дата	Взам. Инв. №
--------------	----------------	--------------

Изм.	Кол.уч	Лист	№док.	Подп.	Дата	23-ПМТ	Лист
							4

41:05:0101037:3У1 площадью 14200кв.м., 41:05:0101038:3У1 площадью 20823кв.м. и 41:05:0101038:3У2 площадью 8045кв.м. Общая площадь при уточнении ЕЗП равна 111396кв.м.

Сведения о землепользователях, интересы которых могут быть затронуты (исходные земельные участки) отражены в таблице (1). Сведения об образуемых земельных участках отражены в таблице (2).

Площадь полосы отвода автомобильной дороги составляет ориентировочно 1137299кв.м., в том числе:

- существующий отвод автомобильной дороги – 154478кв.м.,
- постоянный дополнительный отвод -982821кв.м.,

Площадь земельных участков формируемые для временного отвода на период строительства автомобильной дороги для обеспечения строительного процесса и бесперебойного движения по участку дороги составляет 5050кв.м.

Таблица (1)

Сведения об исходных земельных участках

Кадастровый номер (кадастровый квартал)	Категория земель	Вид разрешенного использования	Правообладатель (вид права)
41:05:0101048:661; 41:05:0101034:9; 41:05:0101041:61; 41:05:0101042:1748 входит в ЕЗП 41:05:0000000:76	земли промышленности	для эксплуатации автодороги: 40-й км. Петропавловск-Мильково-Пиначево с подъездами к с. Кеткино, с. Раздольное	Собственность Российской Федерации-Камчатский край постоянное (бессрочное) пользование- КГКУ «Камчатуправтдор»
41:05:0101040:1068 41:05:0101040:1069; входят в ЕЗП 41:05:0000000:77	земли промышленности	Для эксплуатации ВЛЭП-35 КВ на металлических опорах	Аренда ПАО энергетики и электрофикации «Камчатэнерго»
41:05:0101038:65	земли населенных пунктов	Для огородничества	-
41:05:0101041:94; 41:05:0101034:7; 41:05:0101041:72;	земли с/х назначения	Для сельскохозяйственного производства	Собственность – Елизовский

Изм.	Кол.уч	Лист	№док.	Подп.	Дата

41:05:0101042:1747 41:05:0101034:14; 41:05:0101041:95; 41:05:0101041:97; 41:05:0101010:3559 входят в ЕЗП 41:05:0000000:33			муниципальный район Камчатского края
41:05:0101041:74	земли с/х назначения	Для сельскохозяйственного производства	Собственность – Елизовский муниципальный район Камчатского края. Аренда (в том числе субаренда, лизинг) Мушкаева Ирина Викторовна
41:05:0101034:8; 41:05:0101041:57	земли промышленности	Для строительства газопровода	Аренда(в том числе с правом выкупа, субаренда, лизинг) Публичное акционерное общество «ГАЗПРОМ»
41:05:0101034:26	земли с/х назначения	Для сельскохозяйственного производства	Собственность – Елизовский муниципальный район Камчатского края.
41:05:0101034:25	земли с/х назначения	Для ведения сельскохозяйственного производства	Собственность – Елизовский муниципальный район Камчатского края. (в том числе субаренда, лизинг) Унитарное муниципальное предприятие опытно показательное хозяйство ордена Трудового Красного Знамени «Заречное»
41:05:0101041:73	земли с/х назначения	Для ведения сельскохозяйственного производства	Собственность – Елизовский муниципальный район Камчатского края. Аренда (в том числе с правом выкупа, субаренда, лизинг) ОА «Корпорация развития Дальнего Востока»
41:05:0101041:69	Земли особо охраняемых территорий и объектов	Для размещения объектов (территорий) рекреационного назначения	Собственность – Елизовский муниципальный район Камчатского края.
41:05:0101034:8	земли промышленности	Для строительства газопровода	Аренда(в том числе с правом выкупа, субаренда, лизинг) Публичное акционерное общество «ГАЗПРОМ»

Интв.№.Подл	Подпись и дата	Взам. Интв.№

Изм.	Кол.уч	Лист	№док.	Подп.	Дата

41:05:0101034:36	земли промышленности	Для размещения объекта "Газоснабжение Камчатской области. Первая очередь - газоснабжение г. Петропавловска-Камчатского. Магистрального газопровода УКПГ - 2 Нижне-Квакчикского ГКМ - АГРС г. Петропавловска-Камчатского"; (Газопровод магистральный УКПГ Нижне-Квакчикского ГКМ - АГРС г. Петропавловска-Камчатского)	Аренда(в том числе с правом выкупа, субаренда, лизинг) Публичное акционерное общество «ГАЗПРОМ»
41:05:0000000:77	земли населенных пунктов	для эксплуатации ВЛЭП-35 КВ на металлических опорах	Аренда(в том числе с правом выкупа, субаренда, лизинг) Публичное акционерное общество «Камчатскэнерго»
41:05:0101041:82	земли промышленности	Для размещения объекта "Газоснабжение Камчатской области. Первая очередь - газоснабжение г. Петропавловска-Камчатского. Магистрального газопровода УКПГ - 2 Нижне-Квакчикского ГКМ - АГРС г. Петропавловска-Камчатского"; (Газопровод магистральный УКПГ Нижне-Квакчикского ГКМ - АГРС г. Петропавловска-Камчатского)";	Аренда(в том числе с правом выкупа, субаренда, лизинг) Публичное акционерное общество «ГАЗПРОМ»
41:05:0101041:77	земли с/х назначения	Пашни, сенокосы, пастбища, сады, виноградники и т. д.	Собственность – Елизовский муниципальный район Камчатского края. Аренда(в том числе с правом выкупа, субаренда, лизинг) Зими́на Елена Васильевна
41:05:0101038:314	земли с/х назначения	Для размещения объекта "Газоснабжение Камчатской области. Первая очередь – газоснабжение г. Петропавловска-Камчатского. Магистрального газопровода УКПГ – 2 Нижне-Квакчикского ГКМ – АГРС г. Петропавловска-Камчатского"; (Линия электропередачи воздушная ПС "Раздольная"; – км 352,90 газопровода магистрального УКПГ Нижне-	Аренда(в том числе с правом выкупа, субаренда, лизинг) Публичное акционерное общество «ГАЗПРОМ»

Интв.№.Подл	Подпись и дата	Взам. Интв.№

Изм.	Кол.уч	Лист	№док.	Подп.	Дата

Инва.№.Подл	Подпись и дата	Взам. Инв.№

		Квакчикского ГКМ – АГРС г. Петропавловска-Камчатского)	
41:05:0101041:73	земли с/х назначения	Для ведения сельскохозяйственного производства	Собственность – Елизовский муниципальный район Камчатского края.Аренда(в том числе с правом выкупа, субаренда, лизинг) Акционерное общество «Корпорация развития Дальнего Востока»
41:05:0101041:89	земли промышленности	Для размещения объекта «Газоснабжение Камчатской области. Первая очередь – газоснабжение г. Петропавловска-Камчатского. Магистрального газопровода УКПГ – 2 Нижне-Квакчикского ГКМ – АГРС г. Петропавловска-Камчатского» (Линия электропередачи воздушная ПС «Раздольная» – км 352,90 газопровода магистрального УКПГ Нижне-Квакчикского ГКМ – АГРС г. Петропавловска-Камчатского)	Аренда(в том числе субаренда, лизинг) Публичное акционерное общество «ГАЗПРОМ»
41:05:0101034:42	земли промышленности	Для размещения объекта«Газоснабжение Камчатской области. Первая очередь-газоснабжение г.петропавловска-Камчатского. Магистрального газопровода УКПГ-2 Нижне-Квакчикского ГКМ-АГРС г.петропавловска-Камчатского» (Линия электропередач воздушная км345,00-км392,00 газопровода магистрального УКПГ Нижне-Квакчикского ГКМ-АГРС г. Петропавловска-Камчатского)»	Право не зарегистрировано (временный)
41:05:0101041:90	земли промышленности	Для размещения объекта«Газоснабжение Камчатской области. Первая очередь-газоснабжение г.петропавловска-Камчатского. Магистрального газопровода УКПГ-2 Нижне-Квакчикского ГКМ-АГРС г.петропавловска-	Аренда(в том числе с правом выкупа, субаренда, лизинг) Публичное акционерное общество «ГАЗПРОМ»

Изм.	Кол.уч	Лист	№док.	Подп.	Дата

		Камчатского» (Линия электропередач воздушная км345,00-км392,00 газопровода магистрального УКПГ Нижне-Квакчикского ГКМ-АГРС г.	
41:05:0101041:92	земли промышленности	Для размещения объекта «газоснабжение Камчатской области. Первая очередь-газоснабжение г.Петропавловска-Камчатского. Магистрального газопровода УКПГ-2 Нижне-Квакчинского ГКМ-АГРС г. Петропавловска-Камчатского»	Право не зарегистрировано (временный)
41:05:0101041:93	земли промышленности	Для размещения объекта «газоснабжение Камчатской области. Первая очередь-газоснабжение г.Петропавловска-Камчатского. Магистрального газопровода УКПГ-2 Нижне-Квакчинского ГКМ-АГРС г. Петропавловска-Камчатского» (Линия электропередачи воздушная ПС «Раздольная» км-352,90 газопровода магистрального УКПГ Нижне-Квакчинского ГКМ-АГРС г. Петропавловска-Камчатского)	Право не зарегистрировано (временный)
41:05:0101035:36	Земли населенных пунктов	Для строительства индивидуального жилого дома	Бибко Яков Петрович (Аренда)
41:05:0101035:1		Для ведения личного подсобного хозяйства	Япс Виктор Анатольевич (Собственность)
41:05:0101037:45		Для ведения личного подсобного хозяйства	Гуменюк Лариса Георгиевна (Аренда)
41:05:0101037:63		Для эксплуатации части жилого дома	Алешина Евгения Владимировна; Алешин Павел Олегович (Долевая собственность)
41:05:0101037:9		Для ведения личного подсобного хозяйства	Можайка Александр Петрович (собственность)
41:05:0101037:67		Для эксплуатации части жилого дома	Малахов Валерий Николаевич (собственность)
41:05:0101037:25		Для организации крестьянского хозяйства	Роговченко Светлана Викторовна (собственность)

Индв.№.Подл	Взам. Инв.№
	Подпись и дата

Изм.	Кол.уч	Лист	№док.	Подп.	Дата
------	--------	------	-------	-------	------

41:05:0101037:35		Административное здание, столовая	Сведения о правообладателе отсутствуют
41:05:0101038:67		Под эксплуатацию автозаправочной станции	ООО «Транзит-Инвест-Камчатка» (собственность)
41:05:0101038:34		Для ведения личного подсобного хозяйства	Журавлев Николай Николаевич (собственность)
41:05:0101043:51		Для производства гидрологических наблюдений на гидрологическом посту р.Пиначевская-с.Пиначево	Собственность – Российская Федерация ФГБУ «Камчатское управление по гидрометеорологии и мониторингу окружающей среды» (Постоянное(бессрочное) пользование)

Таблица (2)

Сведения об образуемых земельных участках

ПОСТОЯННЫЙ ОТВОД				
№п.п	Обозначение образуемого земельного участка	Категория земель	Площадь, кв.м.	
1	:ЗУ1 (многоконтурный) расположен в кварталах 41:05:0101010; 41:05:0101034; 41:05:0101039; 41:05:0101040; 41:05:0101041; 41:05:0101042; 41:05:0101048	Сельскохозяйственного назначения	:ЗУ1(1)	203039
2			:ЗУ1(2)	33
3			:ЗУ1(3)	3497
4			:ЗУ1(4)	2969
5			:ЗУ1(5)	597
6			:ЗУ1(6)	13466
7			:ЗУ1(7)	2166
	:ЗУ2 (многоконтурный) расположен в квартале 41:05:0101038	земли населенных пунктов	:ЗУ2(1)	35950
			:ЗУ2(2)	27178
			:ЗУ2(3)	80451
	:ЗУ3 (многоконтурный) расположен в квар-	земли населенных пунктов		

Интв.№.Подл	Подпись и дата	Взам. Интв.№
-------------	----------------	--------------

Изм.	Кол.уч	Лист	№док.	Подп.	Дата
------	--------	------	-------	-------	------

	талах 41:05:0101035; 41:05:0101036	:3У3(1)		75388
		:3У3(2)		15773
	41:05:0101041	:73:3У1 многоконтурный		13814
	ЕЗП 41:05:0000000:33	41:05:0101041:94:3У1	земли населенных пунктов	5076
		41:05:0101041:94:3У2		4950
		41:05:0101041:94:3У3		70
		41:05:0101034:7:3У1(1)		38615
		41:05:0101034:7:3У1(2)		146590
		41:05:0101041:72:3У1(1)		2746
		41:05:0101041:72:3У1(2)		13050
		41:05:0101041:72:3У1(3)		13867
		41:05:0101041:72:3У1(4)		5284
		41:05:0101042:1747:3У1(1)		140375
		41:05:0101042:1747:3У1(2)		2182
		41:05:0101034:14:3У1		3821
		41:05:0101041:95:3У1		5800
		41:05:0101041:97:3У1		10913
31		41:05:0101010:3559:		:3У1
32	ЕЗП 41:05:0000000:77	41:05:0101040:1068:3У1	Земли населенных пунктов	26
33		41:05:0101040:1069:3У1		59
34		41:05:0101048:671:3У1		26
35		41:05:0101048:672:3У1		26
36		:65:3У1		9793

Инва.№.Подл	Взам. Инв.№
	Подпись и дата

Изм.	Кол.уч	Лист	№док.	Подп.	Дата
------	--------	------	-------	-------	------

37	41:05:0101038:	:314:ЗУ1 многоконтурный	Земли сельскохозяйственного назначения	13	
39		:77:ЗУ1		314	
		:77:ЗУ2		1595	
41		:74:ЗУ1		4690	
42	41:05:0101041:	:57:ЗУ1	Земли промышленности.....	1074	
44		:69:ЗУ1	Земли особо охраняемых территорий и объектов	43285	
45		:93:ЗУ1 многоконтурный	Земли промышленности.....	2	
46		:89:ЗУ1 многоконтурный		2	
48		:82:ЗУ1		1	
49		41:05:0101034:	:25:ЗУ1	Земли сельскохозяйственного назначения	1143
50			:26:ЗУ1		3318
51	:8:ЗУ1		Земли промышленности.....	2632	
52	:42:ЗУ1			1	
	:36:ЗУ1 многоконтурный			9	
	41:05:0101043:			:ЗУ1(1)	Земли населенных пунктов
		:ЗУ1(2)	1662		
		:ЗУ1(3)	418		
		:ЗУ1(4)	1613		
		:ЗУ1(5)	397		
		:ЗУ1(6)	400		

Инва.№.Подл	Подпись и дата	Взам. Инв.№

Изм.	Кол.уч	Лист	№док.	Подп.	Дата

		:ЗУ1(7)		241
		:ЗУ1(8)		267
	41:05:0101043:50: (входит в состав ЕЗП41:05:0000000:75)	:ЗУ1		16279
ИТОГО постоянный отвод				982821
	В том числе: :ЗУ1/чзу1	:ЗУ1/чзу1(1)		3254
		:ЗУ1/чзу1(2)		3689
		:ЗУ1/чзу2(1)		4830
		:ЗУ1/чзу2(2)		5573
	:ЗУ2/чзу1	:ЗУ2/чзу1		3034
	:ЗУ2/чзу2	:ЗУ2/чзу2(1)		2747
		:ЗУ2/чзу2(2)		497
		:ЗУ2/чзу2(3)		406
	:ЗУ3/чзу1	:ЗУ3/чзу1		2182
	:ЗУ3/чзу2	:ЗУ3/чзу2		877
ИТОГО /чзу				27089
	Существующая до- рога 41:05:0101048:661: (входит в состав ЕЗП41:05:0000000:76	:ЗУ1		8124
	41:05:0101048:61 (входит в состав ЕЗП41:05:0000000:76	весь		34910
	41:05:0101048:9 (входит в состав ЕЗП41:05:0000000:76	весь		70661
	41:05:0101048:1748 (входит в состав ЕЗП41:05:0000000:76	весь		34201

Инд. №. Подп.	Подпись и дата	Взам. Инв. №

Изм.	Кол.уч	Лист	№ док.	Подп.	Дата

	41:05:0101048:3604 (входит в состав ЕЗП41:05:0000000:76	весь		6582
ИТОГО существующая дорога				154478
ВРЕМЕННЫЙ ОТВОД				
№п.п	Обозначение образуемого земельного участка	Категория земель	Площадь, кв.м.	
1	:ЗУ2 (многоконтурный) расположен в квар- тале 41:05:0101043	:ЗУ2(1)	962	
2		:ЗУ2(2)	714	
8		41:05:0101041	:103:ЗУ1	2054
9	41:05:0101042	:1747:ЗУ3	Земли сельскохозяй- ственного назначения	473
	41:05:0101041:72:	:ЗУ2	Земли промышленно- сти.....	847
ИТОГО временный отвод				5050

Раздел 5 Основные принципиальные мероприятия, необходимые для освоения территории.

Таким образом, после проведения землеустроительных и кадастровых работ в соответствии с Федеральным законом от 21.12.2004 № 172-ФЗ "О переводе земель или земельных участков из одной категории в другую" необходимо обеспечить процедуру перевода образованных земельных участков из категории земель сельскохозяйственного назначения в категорию земель промышленности, энерге-

Изм. №. Подл	Подпись и дата	Взам. Инв. №							Лист
			23-ПМТ						14
Изм.	Кол.уч	Лист	№док.	Подп.	Дата				

тики, транспорта, связи, радиовещания, телевидения, информатики, земель для обеспечения космической деятельности, земель обороны, безопасности и земель иного специального назначения.

Земельные участки образованные из земель с категорией – земли населенных пунктов, находящиеся в границах села Пиначево, Раздольное и Кеткино, переводу в другую категорию не подлежат, и при постановке на государственный кадастровый учет необходимо установить вид разрешенного использования «Автомобильный транспорт» в соответствии с приказом Минэкономразвития России от 01.09.2014г. № 540 «Об утверждении классификатора видов разрешенного использования земельных участков». Местоположение – Камчатский край, Елизовский район.

Земельные участки образуемые из земель с категорией – земли сельскохозяйственного назначения при постановке на государственный кадастровый учет необходимо установить вид разрешенного использования – «для размещения объектов не сельскохозяйственного назначения», в соответствии с классификатором видов разрешенного использования земель сельскохозяйственного назначения. Местоположение – Камчатский край, Елизовский район.

Раздел 6 Каталог координат поворотных точек границ земельных участков постоянной полосы отвода

обозначение характерных точек границ	координаты, м	
	X	Y
:ЗУ1(1)		
1	584512,56	1390304,89
2	584545,62	1390308,52
3	584889,96	1390311,21
4	584950,05	1390310,13
5	585002,00	1390299,07
6	585121,14	1390245,42
7	585222,72	1390178,27
8	585311,86	1390091,02
9	585375,56	1390029,89
10	585369,80	1390023,88

Инва.№.Подл	Подпись и дата	Взам. Инв.№
-------------	----------------	-------------

11	585218,00	1390168,91
12	585119,14	1390237,74
13	585000,00	1390291,39
14	584948,05	1390302,45
15	584887,96	1390303,53
16	584543,62	1390300,84
17	584422,39	1390285,73
18	584422,39	1390285,73
19	584434,84	1390227,19
20	584706,23	1390281,50
21	584874,84	1390281,10
22	585015,14	1390247,29
23	585182,77	1390152,52
24	585195,56	1390145,29
25	585212,66	1390135,63
26	585288,44	1390066,71
27	585900,07	1389473,65
28	585959,92	1389421,01
29	585972,31	1389410,12
30	585975,43	1389407,37
31	586020,08	1389376,79
32	586083,17	1389341,92
33	586132,16	1389322,00
34	586166,90	1389309,16
35	586208,06	1389298,65
36	586640,77	1389224,93
37	586861,51	1389196,31
38	586862,40	1389202,67
39	586864,49	1389211,53
40	586867,00	1389225,18
41	586867,74	1389239,26
42	586867,13	1389244,04
43	586866,71	1389248,13
44	586865,76	1389251,58
45	586863,54	1389260,56
46	586854,21	1389288,38
47	586850,02	1389305,66
48	586847,53	1389328,85
49	586848,56	1389351,20
50	586848,67	1389353,14
51	586794,00	1389360,74
52	586681,46	1389291,13

Инд. №. Подп.	Подпись и дата	Взам. Инв. №

Изм.	Кол.уч	Лист	№док.	Подп.	Дата

53	586222,02	1389357,01
54	586150,27	1389432,28
55	586096,68	1389458,94
56	585989,37	1389473,74
57	585835,50	1389620,32
58	585805,75	1389721,92
59	585762,19	1389763,65
60	585664,66	1389786,11
61	585446,08	1389998,35
62	585381,26	1390130,06
63	585332,79	1390171,07
64	585187,36	1390228,26
65	585147,43	1390252,90
66	585106,07	1390274,47
67	585063,10	1390293,63
68	585004,31	1390314,29
69	584951,46	1390328,63
70	584885,93	1390340,36
71	584842,33	1390345,39
72	584779,67	1390346,69
73	584742,06	1390345,58
74	584697,95	1390341,29
75	584647,34	1390333,29
76	585301,21	1390175,46
77	585300,37	1390176,18
78	585301,65	1390177,67
79	585300,18	1390178,95
80	585298,86	1390177,48
81	585298,02	1390178,20
82	585295,28	1390175,01
83	585296,12	1390174,30
84	585294,82	1390172,77
85	585296,35	1390171,48
86	585297,64	1390172,99
87	585298,47	1390172,28
88	585393,64	1390096,85
89	585392,80	1390097,56
90	585394,08	1390099,06
91	585392,61	1390100,34
92	585391,29	1390098,87
93	585390,45	1390099,58

Взам. Инв.№	
Подпись и дата	
Инв.№. Подп.	

Изм.	Кол.уч	Лист	№док.	Подп.	Дата

94	585387,71	1390096,40
95	585388,55	1390095,68
96	585387,25	1390094,15
97	585388,78	1390092,86
98	585390,07	1390094,38
99	585390,90	1390093,66
100	586727,55	1389285,39
101	586728,57	1389289,47
102	586727,50	1389289,73
103	586727,97	1389291,64
104	586726,09	1389292,13
105	586725,56	1389290,22
106	586724,49	1389290,49
107	586723,47	1389286,41
108	586724,54	1389286,15
109	586724,06	1389284,20
110	586726,00	1389283,73
111	586726,48	1389285,66
112	586845,79	1389258,55
113	586847,24	1389265,60
114	586844,69	1389266,12
115	586845,05	1389267,94
116	586843,02	1389268,32
117	586842,73	1389266,52
118	586840,19	1389267,05
119	586838,74	1389259,99
120	586841,29	1389259,47
121	586840,92	1389257,54
122	586842,84	1389257,16
123	586843,25	1389259,07
3У1(2)		
124	589061,91	1389296,66
125	589044,35	1389296,55
126	589058,72	1389292,84
124	589061,91	1389296,66
:3У1(3)		
127	596825,73	1394142,34
128	596832,90	1394141,13
129	596842,27	1394139,48
130	596850,62	1394138,45
131	596779,39	1393980,95
132	596763,70	1393998,25
133	596767,59	1394005,09

Инд. №. Подл	Подпись и дата	Взам. Инв. №

Изм.	Кол.уч	Лист	№док.	Подп.	Дата

90	588352,25	1389222,70
91	588351,50	1389223,35
92	588350,85	1389222,60
93	588382,92	1389195,18
94	588383,57	1389195,93
95	588382,82	1389196,58
96	588382,17	1389195,83
97	588861,07	1389095,09
98	588861,70	1389095,85
99	588860,93	1389096,49
100	588860,30	1389095,72
101	588886,03	1389126,09
102	588886,66	1389126,85
103	588885,89	1389127,49
104	588885,26	1389126,72
105	588911,01	1389156,89
106	588911,64	1389157,66
107	588910,87	1389158,29
108	588910,24	1389157,52
109	588937,90	1389188,52
110	588936,99	1389189,61
111	588935,90	1389188,70
112	588936,81	1389187,61
113	588969,36	1389205,13
114	588968,90	1389206,02
115	588968,02	1389205,56
116	588968,48	1389204,67

:3У3(2)

1	587111,80	1389163,86
2	587429,28	1389138,72
3	587441,44	1389129,17
4	587491,15	1389125,43
5	587620,13	1389110,93
6	587640,41	1389067,66
7	587663,85	1389032,63
8	587710,05	1388985,52
9	587757,11	1388946,55
10	587779,31	1388919,18
11	587808,00	1388867,13
12	587861,49	1388894,33

Инд. №. Подл	Подпись и дата	Взам. Инв. №

Изм.	Кол.уч	Лист	№ док.	Подп.	Дата

13	587829,85	1388954,49
14	587749,90	1389070,82
15	587740,10	1389088,18
16	587748,82	1389093,09
17	587756,90	1389078,78
18	587805,74	1389134,32
19	587932,53	1389026,73
20	587957,26	1389003,52
21	587975,75	1388991,79
22	587998,07	1389021,69
23	587996,56	1389022,83
24	587902,89	1389090,49
25	587801,85	1389163,29
26	587776,76	1389190,52
27	587757,72	1389215,26
28	587686,03	1389240,07
29	587667,75	1389235,91
30	587641,92	1389217,58
31	587633,62	1389208,05
32	587613,78	1389197,38
33	587609,87	1389196,42
34	587582,76	1389186,79
35	587517,64	1389169,57
36	587487,54	1389164,68
37	587424,15	1389168,64
38	587338,94	1389173,01
39	587101,87	1389194,67
40	586867,00	1389225,18
41	586864,49	1389211,53
42	586862,40	1389202,67
43	586861,51	1389196,31
1	587111,80	1389163,86
:3У3(2)		
44	589159,89	1389258,00
45	589157,05	1389267,46
46	589115,48	1389256,40
47	589013,55	1389211,88
48	588980,22	1389190,31
49	588929,28	1389153,04
50	588862,40	1389081,14
51	588892,38	1389055,52
52	588911,67	1389078,25
53	588931,21	1389104,24
54	588945,75	1389130,36
55	588954,58	1389154,11
56	589071,18	1389221,74
57	589481,36	1389238,85

Инд. №. Подл	Подпись и дата	Взам. Инв. №

Изм.	Кол.уч	Лист	№ док.	Подп.	Дата

3	589074,16	1389288,85
4	589069,94	1389292,93
5	589073,86	1389297,38
41:05:0101041:74:3У1		
1	589633,66	1389328,25
2	589612,23	1389322,47
3	589552,89	1389313,03
4	589496,49	1389308,80
5	589239,82	1389301,86
6	589158,10	1389279,77
7	589245,72	1389290,69
8	589359,56	1389298,37
9	589448,80	1389299,34
10	589563,12	1389300,87
11	589590,63	1389292,90
12	589641,18	1389294,75
1	589633,66	1389328,25
41:05:0101041:95:3У1 (ЕЗП41:05:0000000:33)		
1	589633,66	1389328,25
2	589641,18	1389294,75
3	589683,20	1389296,29
4	589763,81	1389325,52
5	589805,68	1389347,13
6	589809,61	1389351,52
7	589776,54	1389385,88
8	589671,30	1389338,41
1	589633,66	1389328,25
41:05:0101041:57:3У1		
1	589805,02	1389407,89
2	589832,77	1389377,34
3	589809,61	1389351,52
4	589776,54	1389385,88
1	589805,02	1389407,89
1	589805,91	1389376,54
2	589805,91	1389375,54
3	589804,91	1389375,54
4	589804,91	1389376,54
1	589805,91	1389376,54
41:05:0101034:25:3У1		
1	589945,79	1389138,86
2	589924,38	1389164,60
3	589864,53	1389231,59
4	589844,74	1389249,44
5	589811,40	1389267,14

Взам. Инв.№	
Подпись и дата	
Инв.№. Подл	

Изм.	Кол.уч	Лист	№док.	Подп.	Дата

6	589841,89	1389247,01
7	589930,58	1389126,80
1	589945,79	1389138,86
41:05:0101034:26:3У1		
1	589962,57	1389152,18
2	589913,34	1389211,51
3	589881,57	1389246,65
4	589858,21	1389267,01
5	589827,26	1389285,99
6	589733,06	1389295,00
7	589690,09	1389279,20
8	589767,86	1389272,35
9	589770,95	1389269,34
10	589811,40	1389267,14
11	589844,74	1389249,44
12	589864,53	1389231,59
13	589924,38	1389164,60
14	589945,79	1389138,86
1	589962,57	1389152,18
41:05:0101034:14:3У1 (ЕЗП41:05:0000000:33)		
1	589962,57	1389152,18
2	589913,34	1389211,51
3	589881,57	1389246,65
4	589858,21	1389267,01
5	589827,26	1389285,99
6	589733,06	1389295,00
7	589769,52	1389308,41
8	589816,11	1389332,22
9	589820,47	1389337,05
10	589933,67	1389224,54
11	589977,59	1389164,09
1	589962,57	1389152,18
41:05:0101034:8:3У1		
1	589887,98	1389329,65
2	589878,12	1389301,03
3	589933,67	1389224,54
4	589820,47	1389337,05
5	589846,81	1389366,27
1	589887,98	1389329,65
6	589849,95	1389320,53
7	589847,31	1389320,53
8	589847,31	1389317,89
9	589849,95	1389317,89
6	589849,95	1389320,53

Инд. №. Подл	Взам. Инв. №
Подпись и дата	

Изм.	Кол.уч	Лист	№ док.	Подп.	Дата
------	--------	------	--------	-------	------

10	589854,88	1389326,47
11	589853,88	1389326,47
12	589853,88	1389325,46
13	589854,88	1389325,46
10	589854,88	1389326,47
14	589856,77	1389327,94
15	589855,77	1389327,94
16	589855,77	1389326,93
17	589856,77	1389326,93
14	589856,77	1389327,94
41:05:0101034:7:3У1(1) (ЕЗП41:05:000000:33)		
1	590924,52	1390560,47
2	590451,45	1390040,85
3	590365,77	1389941,81
4	589983,00	1389517,31
5	589958,71	1389490,37
6	589846,81	1389366,27
7	589887,98	1389329,65
8	589917,52	1389415,43
9	590001,49	1389503,22
10	590944,74	1390551,45
11	590940,85	1390554,78
12	590932,19	1390554,71
1	590924,52	1390560,47
13	589872,62	1389373,51
14	589873,31	1389374,24
15	589872,58	1389374,93
16	589871,89	1389374,19
1	589872,62	1389373,51
41:05:0101034:7:3У1(2) (ЕЗП41:05:000000:33)		
17	590935,43	1390572,28
18	590941,89	1390569,99
19	590952,66	1390560,25
20	590997,51	1390610,09
21	591062,65	1390661,46
22	592467,45	1391424,11
23	592483,38	1391416,10
24	592542,08	1391428,49
25	592535,28	1391460,72
26	593641,71	1392057,94
27	593645,99	1392049,58
28	593681,84	1392068,01

Инд. №. Подл	Подпись и дата	Взам. Инв. №

Изм.	Кол.уч	Лист	№док.	Подп.	Дата

29	593703,62	1392068,67
30	593694,52	1392086,45
31	595052,45	1392819,42
32	595091,01	1392793,58
33	595147,69	1392813,26
34	595130,85	1392861,74
35	595426,65	1393021,41
36	595453,98	1393005,73
37	595506,85	1393034,10
38	595507,52	1393064,55
39	596030,79	1393347,51
40	596143,50	1393342,49
41	596167,86	1393353,58
42	596152,00	1393391,96
43	596248,76	1393449,71
44	596262,89	1393472,79
45	596402,11	1393548,28
46	596414,05	1393548,36
47	596421,28	1393552,68
48	596449,23	1393551,10
49	596450,92	1393548,61
50	596532,44	1393549,17
51	596563,04	1393501,69
52	596580,39	1393512,54
53	596508,85	1393640,90
54	596500,14	1393650,26
55	596489,06	1393647,34
56	596416,90	1393579,85
57	596121,28	1393413,65
58	595420,21	1393027,15
59	595349,14	1392989,49
60	595085,99	1392856,52
61	594740,78	1392669,57
62	593663,23	1392087,28
63	592509,48	1391471,52
64	591055,26	1390680,33
65	591024,16	1390659,63
17	590935,43	1390572,28
41:05:0101041:73:3У1(1)		
1	589980,22	1389587,95
2	589997,97	1389610,34
3	590054,34	1389677,90
4	589909,22	1389658,95
1	589980,22	1389587,95
41:05:0101041:73:3У1(2)		

Индв.№.Подл	Подпись и дата	Взам. Инв.№

Изм.	Кол.уч	Лист	№док.	Подп.	Дата

4	590423,47	1390064,57
5	590080,37	1389681,30
6	590054,34	1389677,90
7	589997,97	1389610,34
8	589980,22	1389587,95
9	589989,53	1389578,63
1	590009,29	1389574,20
41:05:0101041:72:3Y1(4)		
1	589985,37	1389547,53
2	589964,81	1389568,50
3	589913,36	1389503,58
4	589820,60	1389390,74
5	589832,77	1389377,34
6	589947,58	1389505,38
7	589971,92	1389532,53
8	589985,36	1389547,52
1	589985,37	1389547,53
41:05:0101041:69:3Y1		
1	590979,74	1390647,08
2	590990,67	1390657,87
3	591013,32	1390675,24
4	591047,72	1390696,87
5	592116,19	1391274,38
6	592101,12	1391294,66
7	591135,18	1390773,17
8	591066,04	1390734,74
9	590936,55	1390751,75
10	590979,74	1390647,08
11	590956,49	1390624,12
12	590933,87	1390627,14
13	590892,07	1390728,45
14	590867,32	1390623,26
1	590956,49	1390624,12
41:05:0101041:97:3Y1 (E3П41:05:000000:33)		
1	592488,30	1391503,69
2	592101,12	1391294,66
3	592116,19	1391274,38
4	592500,32	1391482,00
1	592488,30	1391503,69
41:05:0101042:1747:3Y1(1) (E3П41:05:000000:33)		
1	592488,30	1391503,69
2	593817,18	1392221,12
3	593817,86	1392223,70
4	593822,17	1392224,87
5	593852,55	1392238,86

Взам. Инв.№	
Подпись и дата	
Инв.№. Подл	

Изм.	Кол.уч	Лист	№док.	Подп.	Дата

2	586728,57	1389289,47
3	586727,50	1389289,73
4	586727,97	1389291,64
5	586726,09	1389292,13
6	586725,56	1389290,22
7	586724,49	1389290,49
8	586723,47	1389286,41
9	586724,54	1389286,15
10	586724,06	1389284,20
11	586726,00	1389283,73
12	586726,48	1389285,66
1	586727,55	1389285,39
41:05:0101040:1069:3У1 (ЕЗП41:05:0000000:77)		
1	586845,79	1389258,55
2	586847,24	1389265,60
3	586844,69	1389266,12
4	586845,05	1389267,94
5	586843,02	1389268,32
6	586842,73	1389266,52
7	586840,19	1389267,05
8	586838,74	1389259,99
9	586841,29	1389259,47
10	586840,92	1389257,54
11	586842,84	1389257,16
12	586843,25	1389259,07
1	586845,79	1389258,55
41:05:0101048:671:3У1 (ЕЗП41:05:0000000:77)		
1	585301,21	1390175,46
2	585300,37	1390176,18
3	585301,65	1390177,67
4	585300,18	1390178,95
5	585298,86	1390177,48
6	585298,02	1390178,2
7	585295,28	1390175,01
8	585296,12	1390174,3
9	585294,82	1390172,77
10	585296,35	1390171,48
11	585297,64	1390172,99
12	585298,47	1390172,28
1	585301,21	1390175,46
41:05:0101048:672:3У1 (ЕЗП41:05:0000000:77)		
1	585393,64	1390096,85
2	585392,80	1390097,56
3	585394,08	1390099,06
4	585392,61	1390100,34

Взам. Инв.№	
Подпись и дата	
Инв.№. Подл	

Изм.	Кол.уч	Лист	№док.	Подп.	Дата

41:05:0101038:314:3У1(7)		
25	588351,60	1389221,95
26	588352,25	1389222,70
27	588351,50	1389223,35
25	588350,85	1389222,60
41:05:0101038:314:3У1(8)		
27	588320,60	1389248,56
28	588321,25	1389249,31
29	588320,50	1389249,97
27	588319,85	1389249,21
41:05:0101038:314:3У1(9)		
30	588290,59	1389274,45
31	588291,24	1389275,20
32	588290,49	1389275,85
30	588289,84	1389275,10
41:05:0101038:314:3У1(10)		
33	588260,28	1389300,53
34	588260,93	1389301,28
35	588260,18	1389301,94
33	588259,53	1389301,19
41:05:0101038:314:3У1(11)		
36	588229,94	1389326,76
37	588230,59	1389327,51
38	588229,84	1389328,16
36	588229,19	1389327,41
41:05:0101038:314:3У1(12)		
39	588199,28	1389352,83
40	588199,94	1389353,58
41	588199,18	1389354,24
39	588198,53	1389353,49
41:05:0101041:93:3У1(1)		
1	589106,39	1389266,60
2	589106,13	1389267,56
3	589105,17	1389267,31
4	589105,43	1389266,34
1	589106,39	1389266,60
41:05:0101041:93:3У1(2)		
5	589144,99	1389277,43
6	589144,73	1389278,39
7	589143,77	1389278,14
8	589144,03	1389277,17
5	589144,99	1389277,43
41:05:0101041:89:3У1(1)		
1	589183,59	1389287,71
2	589183,33	1389288,68

Инд. №. Подл	Взам. Инв. №
	Подпись и дата

Изм.	Кол.уч	Лист	№ док.	Подп.	Дата
------	--------	------	--------	-------	------

3	589182,36	1389288,42
4	589182,63	1389287,46
1	589183,59	1389287,71
41:05:0101041:89:3Y1(2)		
1	589223,51	1389298,21
2	589223,25	1389299,17
3	589222,29	1389298,92
4	589222,55	1389297,95
1	589223,51	1389298,21
41:05:0101041:82:3Y1		
1	589805,91	1389376,54
2	589805,91	1389375,54
3	589804,91	1389375,54
4	589804,91	1389376,54
1	589805,91	1389376,54
41:05:0101034:42:3Y1		
1	589872,62	1389373,51
2	589873,31	1389374,24
3	589872,58	1389374,93
4	589871,89	1389374,19
1	589872,62	1389373,51
41:05:0101034:36:3Y1(1)		
1	589849,95	1389320,53
2	589847,31	1389320,53
3	589847,31	1389317,89
4	589849,95	1389317,89
1	589849,95	1389320,53
41:05:0101034:36:3Y1(2)		
1	589854,88	1389326,47
2	589853,88	1389326,47
3	589853,88	1389325,46
4	589854,88	1389325,46
1	589854,88	1389326,47
41:05:0101034:36:3Y1(3)		
1	589856,77	1389327,94
2	589855,77	1389327,94
3	589855,77	1389326,93
4	589856,77	1389326,93
1	589856,77	1389327,94
1	589117,28	1389277,73
2	589074,16	1389288,85
3	589083,00	1389280,33
4	589084,52	1389269,77
1	589117,28	1389277,73

Инд. №. Подл	Взам. Инв. №				
Подпись и дата					
Изм.	Кол.уч	Лист	№ док.	Подп.	Дата

Изм.	Кол.уч	Лист	№ док.	Подп.	Дата

41:05:0101041:77:3Y1		
1	589117,28	1389277,73
2	589074,16	1389288,85
3	589083,00	1389280,33
4	589084,52	1389269,77
1	589117,28	1389277,73
41:05:0101041:77:3Y2		
1	589117,28	1389277,73
2	589142,91	1389283,95
3	589205,77	1389300,94
4	589073,86	1389297,38
5	589069,94	1389292,93
6	589074,16	1389288,85
1	589117,28	1389277,73
41:05:0101043:3Y1(1)		
1	596940,72	1394426,16
2	596937,07	1394427,49
3	596946,99	1394485,29
4	596946,75	1394485,50
5	596944,56	1394471,72
6	596933,88	1394427,70
7	596927,89	1394402,66
8	596912,19	1394359,48
9	596923,38	1394355,83
1	596940,72	1394426,16
41:05:0101043:3Y1(2)		
10	596985,45	1394605,18
11	596992,04	1394631,90
12	597003,94	1394628,33
13	597010,82	1394626,70
14	597016,77	1394629,96
15	597033,69	1394624,86
16	597053,27	1394622,76
17	597056,52	1394635,88
18	597022,93	1394645,72
19	597019,62	1394650,98
20	597007,84	1394653,47
21	596998,41	1394658,22
22	596994,30	1394660,67
23	596994,32	1394673,34
24	596981,68	1394622,64
25	596978,33	1394608,07
10	596985,45	1394605,18
41:05:0101043:3Y1(3)		
26	597034,43	1394833,74
27	597042,30	1394867,51
28	597042,62	1394874,30

Инд. №. Подп.	Подпись и дата	Взам. Инв. №

Изм.	Кол.уч	Лист	№ док.	Подп.	Дата

70	596859,39	1394232,68
71	596846,85	1394185,94
72	596831,64	1394141,42
73	596835,74	1394140,63
74	596843,70	1394163,19
75	596853,68	1394194,47
69	596863,30	1394231,81
41:05:0101043:3У1(7)		
76	596909,39	1394421,69
77	596901,86	1394411,58
78	596876,89	1394282,41
79	596876,97	1394281,04
80	596884,52	1394319,55
81	596890,87	1394349,88
76	596909,39	1394421,69
41:05:0101043:3У1(8)		
82	596979,40	1394691,45
83	596934,17	1394528,34
84	596934,40	1394527,40
85	596912,27	1394420,83
86	596928,08	1394494,25
87	596938,38	1394534,99
82	596979,40	1394691,45
41:05:0101043:50 (входит в ЕЗП 41:05:0000000:75)		
1	596861,45	1394136,24
2	596867,28	1394155,02
3	596873,75	1394176,77
4	596877,01	1394188,37
5	596880,05	1394200,01
6	596881,18	1394204,39
7	596888,10	1394232,03
8	596887,75	1394233,88
9	596912,19	1394359,48
10	596927,89	1394402,66
11	596933,88	1394427,70
12	596944,56	1394471,72
13	596946,75	1394485,50
14	596978,33	1394608,07
15	596981,68	1394622,64
16	596994,32	1394673,34
17	596997,80	1394687,85
18	597034,43	1394833,74
19	597034,53	1394882,78
20	597024,15	1394905,10
21	597006,53	1394909,84
22	597005,54	1394907,72
23	597002,74	1394896,84

Инд. №. Подл	Взам. Инв. №
Подпись и дата	

Изм.	Кол.уч	Лист	№ док.	Подп.	Дата
------	--------	------	--------	-------	------

4	587824,70	1388924,09
5	587842,54	1388884,69
6	587846,16	1388886,54
7	587828,28	1388926,05
8	587795,24	1388988,59
9	587683,37	1389175,83
10	587708,04	1389163,06
11	587784,24	1389109,86
12	587786,89	1389112,89
13	587710,11	1389166,49
14	587678,89	1389183,33
15	587664,00	1389177,12
16	587655,45	1389173,55
17	587617,64	1389187,27
18	587613,78	1389197,38
19	587609,87	1389196,42
20	587614,55	1389184,14
21	587655,55	1389169,25
1	587666,13	1389173,67
:3У1/чзУ2(2)		
1	586866,71	1389248,09
2	586800,78	1389256,58
3	586723,04	1389273,33
4	586590,14	1389302,19
5	586561,35	1389308,35
6	586681,46	1389291,13
7	586707,70	1389307,37
8	586729,38	1389302,66
9	586844,91	1389277,75
10	586857,84	1389277,57
11	586863,54	1389260,56
12	586865,76	1389251,58
13	586866,71	1389248,13
14	586845,79	1389258,55
15	586847,24	1389265,60
16	586844,69	1389266,12
17	586845,05	1389267,94
18	586843,02	1389268,32
19	586842,73	1389266,52
20	586840,19	1389267,05
21	586838,74	1389259,99
22	586841,29	1389259,47
23	586840,92	1389257,54
24	586842,84	1389257,16
25	586843,25	1389259,07

Инд. №. Подл	Подпись и дата	Взам. Инв. №

Изм.	Кол.уч	Лист	№ док.	Подп.	Дата
------	--------	------	--------	-------	------

26	586727,55	1389285,39
27	586728,57	1389289,47
28	586727,50	1389289,73
29	586727,97	1389291,64
30	586726,09	1389292,13
31	586725,56	1389290,22
32	586724,49	1389290,49
33	586723,47	1389286,41
34	586724,54	1389286,15
35	586724,06	1389284,20
36	586726,00	1389283,73
37	586726,48	1389285,66
:3У2/чзУ2(1)		
1	587033,94	1389243,77
2	586947,07	1389256,05
3	586927,31	1389276,59
4	586857,84	1389277,57
5	586863,54	1389260,56
6	586865,76	1389251,58
7	586866,71	1389248,13
8	586866,78	1389247,44
9	586959,99	1389246,13
1	587033,94	1389243,77
:3У2/чзУ2(2)		
10	587404,59	1389187,04
11	587434,64	1389185,75
12	587436,53	1389202,34
13	587406,45	1389203,37
10	587404,59	1389187,04
:3У2/чзУ2(3)		
14	587404,13	1389183,06
15	587402,62	1389169,74
16	587424,15	1389168,64
17	587432,63	1389168,11
18	587434,18	1389181,77
14	587404,13	1389183,06
:3У3/чзУ2		
1	587432,63	1389168,11
2	587424,15	1389168,64
3	587402,62	1389169,74
4	587399,36	1389141,09
5	587429,28	1389138,72
1	587432,63	1389168,11

Инва.№.Подл	Взам. Инв.№
Подпись и дата	

Изм.	Кол.уч	Лист	№док.	Подп.	Дата

Раздел 6.1 Каталог координат поворотных точек границ земельных участков временной полосы отвода

41:05:0101041:72:3У2		
1	590009,29	1389574,20
2	589989,53	1389578,63
3	589980,22	1389587,95
4	589964,59	1389568,22
5	589985,37	1389547,53
1	590009,29	1389574,20

41:05:0101041:103:3У1		
1	590957,09	1390649,23
2	590935,98	1390700,49
3	590901,56	1390687,25
4	590922,68	1390635,62
1	590957,09	1390649,23

41:05:0101042:1747:3У3		
1	596124,97	1393494,36
2	596113,74	1393513,34
3	596093,75	1393507,28
4	596106,46	1393486,04
1	596124,97	1393494,36

:3У2(1)		
1	596998,41	1394658,22
2	596994,30	1394660,67
3	596994,32	1394673,34
4	596997,80	1394687,85
5	597034,43	1394833,74
6	597042,30	1394867,51
7	597042,62	1394874,30
8	597041,87	1394881,15
9	597039,94	1394887,75
10	597036,68	1394894,42
11	597031,79	1394898,53
12	597022,35	1394907,94
13	597010,28	1394911,02
14	597026,42	1394910,83
15	597034,87	1394901,08
16	597039,57	1394897,49
17	597045,79	1394881,95
18	597046,62	1394874,42
19	597046,27	1394867,01
20	597038,28	1394832,61

Инва.№.Подл	Подпись и дата	Взам. Инв.№

Изм.	Кол.уч	Лист	№док.	Подп.	Дата

21	597032,29	1394814,93
22	596998,24	1394672,51
1	596998,41	1394658,22
:3У2(2)		
23	596981,99	1394725,08
24	597003,93	1394812,78
25	597002,10	1394820,03
26	596983,94	1394823,17
27	596979,21	1394825,70
28	596976,66	1394830,73
29	596976,86	1394836,56
30	596985,02	1394865,37
31	596980,37	1394866,51
32	596980,83	1394868,37
33	596988,58	1394878,09
34	596985,21	1394869,44
35	596990,13	1394868,23
36	596981,79	1394839,52
37	596980,69	1394831,63
38	596982,21	1394828,63
39	596985,08	1394827,10
40	597005,53	1394822,56
41	597007,84	1394811,94
42	596986,02	1394722,95
23	596981,99	1394725,08

Инв. №. Подл	Подпись и дата	Взам. Инв. №						
			Изм.	Кол.уч	Лист	№ док.	Подп.	Дата



РАСПОРЯЖЕНИЕ

ПРАВИТЕЛЬСТВА КАМЧАТСКОГО КРАЯ

21.09.2016 . № 458-ПП
г. Петропавловск-Камчатский

В соответствии со статьей 45 Градостроительного кодекса Российской Федерации, постановлением Правительства Камчатского края от 27.12.2012 № 591-П «Об утверждении схемы территориального планирования Камчатского края», в целях строительства линейных объектов регионального значения

1. Министерству транспорта и дорожного строительства Камчатского края обеспечить проведение работ по подготовке документации по планировке территории для размещения следующих линейных объектов регионального значения:

- 1) реконструкция автомобильной дороги Петропавловск - Камчатский - Мильково на участке км 195 - км 208 (разработка проектной документации);
- 2) реконструкция автомобильной дороги Петропавловск - Камчатский - Мильково на участке км 181 - км 195 (разработка проектной документации);
- 3) реконструкция автомобильной дороги Петропавловск - Камчатский - Мильково 40 км - Пиначево с подъездом к п. Раздольный и к базе с/х Заречный на участке км 1- км 16,4 (разработка проектной документации);
- 4) строительство мостового перехода через р. Тигиль на 224 км автомобильной дороги Анавгай - Палана (разработка проектной документации);
- 5) строительство автомобильной дороги Анавгай - Палана на участке км 225 - км 231 (разработка проектной документации);
- 6) реконструкция автомобильной дороги подъезд к совхозу «Петропавловский» на участке км 0 - км 4 (разработка проектной документации).

2. Министерству строительства Камчатского края в течение 10 дней со дня издания настоящего распоряжения направить уведомление о принятом решении Главе Петропавловск-Камчатского городского округа, Главе Елизовского муниципального района, Главе Тигильского муниципального района, Главе Раздольненского сельского поселения.

3. Контроль за исполнением настоящего распоряжения возложить на Заместителя Председателя Правительства Камчатского края Зубаря Ю.Н.



ГУБЕРНАТОР КАМЧАТСКОГО КРАЯ В.И. ИЛЮХИН

Приложение № 1
к заданию на разработку проектной документации
«Реконструкция автомобильной дороги
Петропавловск-Камчатский - Мильково 40 км – Пиначево
с подъездом к п.Раздольный и к базе с/х Заречный
на участке км 1 - км 16,4»

ЗАДАНИЕ

на разработку проекта планировки и проекта межевания по объекту: «Реконструкция автомобильной дороги Петропавловск-Камчатский - Мильково 40 км – Пиначево с подъездом к п.Раздольный и к базе с/х Заречный на участке км 1 - км 16,4»

<i>№№ п/п</i>	<i>Наименование разделов задания</i>	<i>Содержание разделов задания</i>
1	Вид документации по планировке территории	Разработка проекта планировки территории и проекта межевания для целей реконструкции автомобильной дороги Петропавловск-Камчатский - Мильково 40 км – Пиначево с подъездом к п.Раздольный и к базе с/х Заречный на участке км 1 - км 16,4.
2	Основание для разработки проекта	Решение уполномоченного органа о подготовке проекта планировки и проекта межевания. Государственная программа «Развитие транспортной системы в Камчатском крае на 2014 – 2025 годы», утвержденная постановлением Правительства Камчатского края от 29.11.2013 г. № 551-П.
3	Источник финансирования работ	бюджет Камчатского края.
4	Государственный заказчик	Краевое государственное казенное учреждение «Управление автомобильных дорог Камчатского края» (КГКУ «Камчатуправтодор») Адрес: 683032, Камчатский край, г. Петропавловск-Камчатский, ул. Пограничная, 14-А ИНН 4101124881 КПП 410101001 ОГРН 1084101003403 Тел. (4152) 46-92-75, факс (4152) 46-92-74 E-mail: uad41@mail.ru
5	5. Подрядчик	По результатам размещения госзаказа
6	Нормативно-правовая база разработки проекта	Градостроительный кодекс Российской Федерации; Земельный кодекс Российской Федерации; Водный кодекс Российской Федерации; Лесной кодекс Российской Федерации; Федеральный закон от 08.11.2007 г. №257-ФЗ «Об автомобильных дорогах и дорожной деятельности в Российской Федерации и о внесении изменений в отдельные законодательные акты Российской Федерации»; Постановление правительства Российской Федерации от 02.09.2009г. №717 «О нормах отвода земель для размещения автодорог и (или) объектов дорожного сервиса»; Материалы: Схема территориального планирования Камчатского края; Схема территориального планирования Елизовского района; Генеральный план Раздольненского сельского поселения; Государственные регламенты, нормы, правила, стандарты, а также исходные данные, технические условия и требования, выданные органами государственного надзора и заинтересованными организациями при согласовании места расположения объекта;

№№ п/п	Наименование разделов задания	Содержание разделов задания
7	Описание проектируемой территории	<p>иные нормативные правовые акты.</p> <p>Российская Федерация, Камчатский край, Елизовский район, Раздольненское сельское поселение.</p> <p>Реконструкции автомобильной дороги Петропавловск-Камчатский - Мильково 40 км – Пиначево с подъездом к п.Раздольный и к базе с/х Заречный на участке км 1 - км 16,4.</p> <p>Местоположение – Начало участка реконструкции км 1 автомобильной дороги Петропавловск-Камчатский - Мильково 40 км – Пиначево с подъездом к п.Раздольный и к базе с/х Заречный. (уточнить проектом). Конец участка реконструкции км 16,4 автомобильной дороги Петропавловск-Камчатский - Мильково 40 км – Пиначево с подъездом к п.Раздольный и к базе с/х Заречный. (уточнить проектом). Ориентировочная протяженность автомобильной дороги – 15,4 км.</p>
8	Цель разработки и задачи проекта	<p>Проект планировки линейного объекта направлен на:</p> <ul style="list-style-type: none"> - обеспечение устойчивого развития территории Камчатского края; - определение зон планируемого размещения; - определение границ формируемых земельных участков; - обеспечение публичности и открытости градостроительных решений; - разработка проекта зоны с особыми условиями использования территории планируемого к размещению линейного объекта (при наличии)
9.	Состав и содержание проекта планировки с проектом межевания территории	<p>Проект планировки территории состоит из основной части, которая подлежит утверждению, и материалов по ее обоснованию.</p> <p>Основная часть проекта планировки территории включает в себя:</p> <p>1) чертеж или чертежи планировки территории, на которых отображаются:</p> <ul style="list-style-type: none"> а) красные линии и границы зон размещения проектируемой автомобильной дороги общего пользования регионального и межмуниципального значения и придорожных полос; б) линии, обозначающие дороги, проезды, линии связи, объекты инженерной и транспортной инфраструктур с указанием мест и типов пересечений и примыканий автомобильных дорог к проектируемой автомобильной дороге общего пользования регионального и межмуниципального значения; в) границы зон планируемого размещения объектов дорожного сервиса, иных зданий и сооружений, необходимых для содержания автомобильной дороги общего пользования регионального и межмуниципального значения; г) границы зон планируемого размещения объектов регионального значения, объектов местного значения; <p>2) положение о размещении автомобильной дороги общего пользования регионального и межмуниципального значения, которое должно содержать:</p> <ul style="list-style-type: none"> а) сведения об основных положениях генерального плана развития поселения (в случае размещения проектируемой

№№ п/п	Наименование разделов задания	Содержание разделов задания
		<p>автомобильной дороги общего пользования регионального и межмуниципального значения в границах застроенной или подлежащей застройке территории);</p> <p>б) технические параметры проектируемой автомобильной дороги общего пользования регионального и межмуниципального значения (класс, категория, число полос движения).</p> <p>Материалы по обоснованию проекта планировки территории включают в себя материалы в графической форме и пояснительную записку.</p> <p>Материалы по обоснованию проекта планировки территории для размещения автомобильной дороги общего пользования регионального и межмуниципального значения в графической форме содержат:</p> <ol style="list-style-type: none"> 1) схему расположения элемента планировочной структуры; 2) схему использования территории в период подготовки проекта планировки территории; 3) схему движения транспорта на соответствующей территории; 4) схему размещения автомобильной дороги общего пользования регионального и межмуниципального значения с расположением мест транспортных развязок и пересечений, мест предполагаемого размещения объектов дорожного сервиса, иных зданий и сооружений, необходимых для содержания автомобильной дороги общего пользования регионального и межмуниципального значения; 5) схему границ территорий объектов культурного наследия; 6) схему границ зон с особыми условиями использования территорий, границы расположения сервитутов; 7) схему инженерной подготовки территории; 8) иные материалы в графической форме, необходимые для обоснования проекта планировки территории. <p>Пояснительная записка к обоснованию проекта планировки территории должна содержать описание и обоснование положений, касающихся:</p> <ol style="list-style-type: none"> 1) существующей и (или) прогнозируемой интенсивности движения транспортных средств по проектируемой автомобильной дороге общего пользования регионального значения и пересекающих ее автомобильных дорогах и улицах; 2) категории, числа полос движения и других основных параметров автомобильной дороги общего пользования регионального и межмуниципального значения, искусственных сооружений на ней; 3) устройства пересечений и примыканий проектируемой автомобильной дороги общего пользования регионального и межмуниципального значения с другими дорогами и элементами улично-дорожной сети; 4) защиты территории от чрезвычайных ситуаций природного и техногенного характера, проведения мероприятий по гражданской обороне и обеспечению пожарной безопасности; 5) иных вопросов планировки территории.

№№ п/п	Наименование разделов задания	Содержание разделов задания
		<p>Проект межевания территории включает в себя чертежи межевания территории, на которых отображаются:</p> <ol style="list-style-type: none"> 1) красные линии, утвержденные в составе проекта планировки территории; 2) линии отступа от красных линий в целях определения места допустимого размещения зданий, строений, сооружений; 3) границы застроенных земельных участков, в том числе границы земельных участков, на которых расположены линейные объекты; 4) границы формируемых земельных участков, планируемых для строительства; 5) границы земельных участков, предназначенных для размещения объектов капитального строительства федерального, регионального или местного значения; 6) границы территорий объектов культурного наследия; 7) границы зон с особыми условиями использования территорий; 8) границы зон действия публичных сервитутов.
10	Исходные данные (состав, исполнители, сроки и порядок представления исходной информации)	<p>Исходными данными для проекта планировки и проекта межевания служит документация, разработанная в рамках Государственного контракта и Задания на разработку проектной документации «Реконструкция автомобильной дороги Петропавловск-Камчатский - Мильково 40 км – Пиначево с подъездом к п.Раздольный и к базе с/з Заречный на участке км 1 – км 16,4»</p> <p>Иная дополнительная информация, необходимая для разработки проекта планировки и проекта межевания территории выдается в рабочем порядке, по запросу Подрядчика.</p>
11	Технико-экономические характеристики планируемого к размещению линейного объекта (предоставляются заказчиком)	<p>Тип искусственных сооружений – капитальный. Категория автомобильной дороги – IV. Расчетная скорость – 80 км/час. Число полос движения – 2. Ширина проезжей части – 6,0 м. Ширина обочин – 2,0 м. Ширина земляного полотна - 10,0 м. Тип дорожной одежды – капитальный. Расчетные нагрузки – по ГОСТ Р 52748-2007 Тротуары в соответствии с СП42.13330.2011 Линия электроосвещения</p>
12	Этапы выполнения работы	<p>Работу выполнить в один этап. Состав работ.</p> <ol style="list-style-type: none"> 1. Подготовка исходной информации. Анализ современного состояния территории. Комплексная оценка и выявление проблем развития территории. Разработка концептуальных решений проекта планировки территории. Разработка эскиза межевания территории. Предварительное согласование основных проектных решений проекта планировки с проектом межевания с заказчиком. 2. Материалы по обоснованию проекта планировки. 3. Подготовка проекта планировки и проекта межевания территории (в полном объеме). Согласование

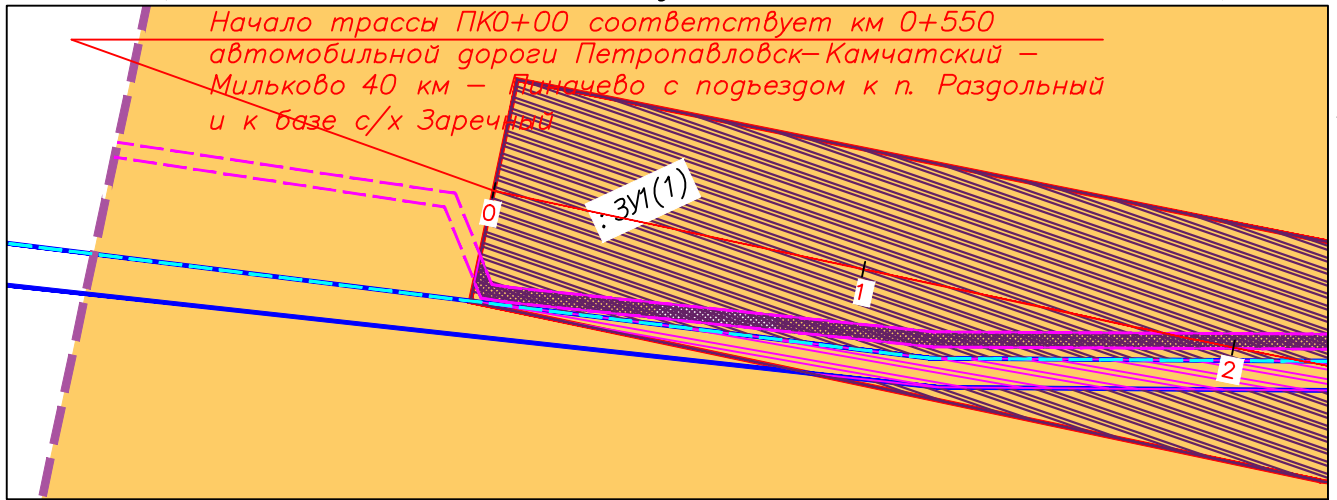
<i>№№ п/п</i>	<i>Наименование разделов задания</i>	<i>Содержание разделов задания</i>
		документации по планировке территории с органами местного самоуправления поселений.
13	Формы представления материалов проекта планировки территории с проектом межевания территории, требования к оформлению комплектации и передача материалов Государственному заказчику.	<p>Проектные материалы передаются Государственному заказчику в 2-х экземплярах на бумажной основе и в 2 экземплярах на магнитном носителе, в форматах, доступных для редактирования.</p> <p>Чертежи и схемы – в формате совместимом с Autocad, текстовые материалы - в форматах, совместимых с Microsoft Office, прочие графические материалы – в форматах jpg, tiff, pdf.</p> <p>Чертежи проекта планировки территории представляются на топографической подоснове в соответствии с требованиями законодательства, в масштабах М 1:2000 - М 1:1000</p> <p>Чертежи проекта межевания территории представляются на топографической подоснове в масштабе М 1:1000 или М 1:2000.</p>
14	Утверждение проекта планировки и проекта межевания территории	Утверждение проекта планировки территории и проекта межевания территории производится в соответствии с Градостроительным кодексом Российской Федерации.

Руководитель группы земельных отношений

М.А.Семкина

Камчатский край, Елизовский район

Линия сводки с листом 2






УСЛОВНЫЕ ОБОЗНАЧЕНИЯ:

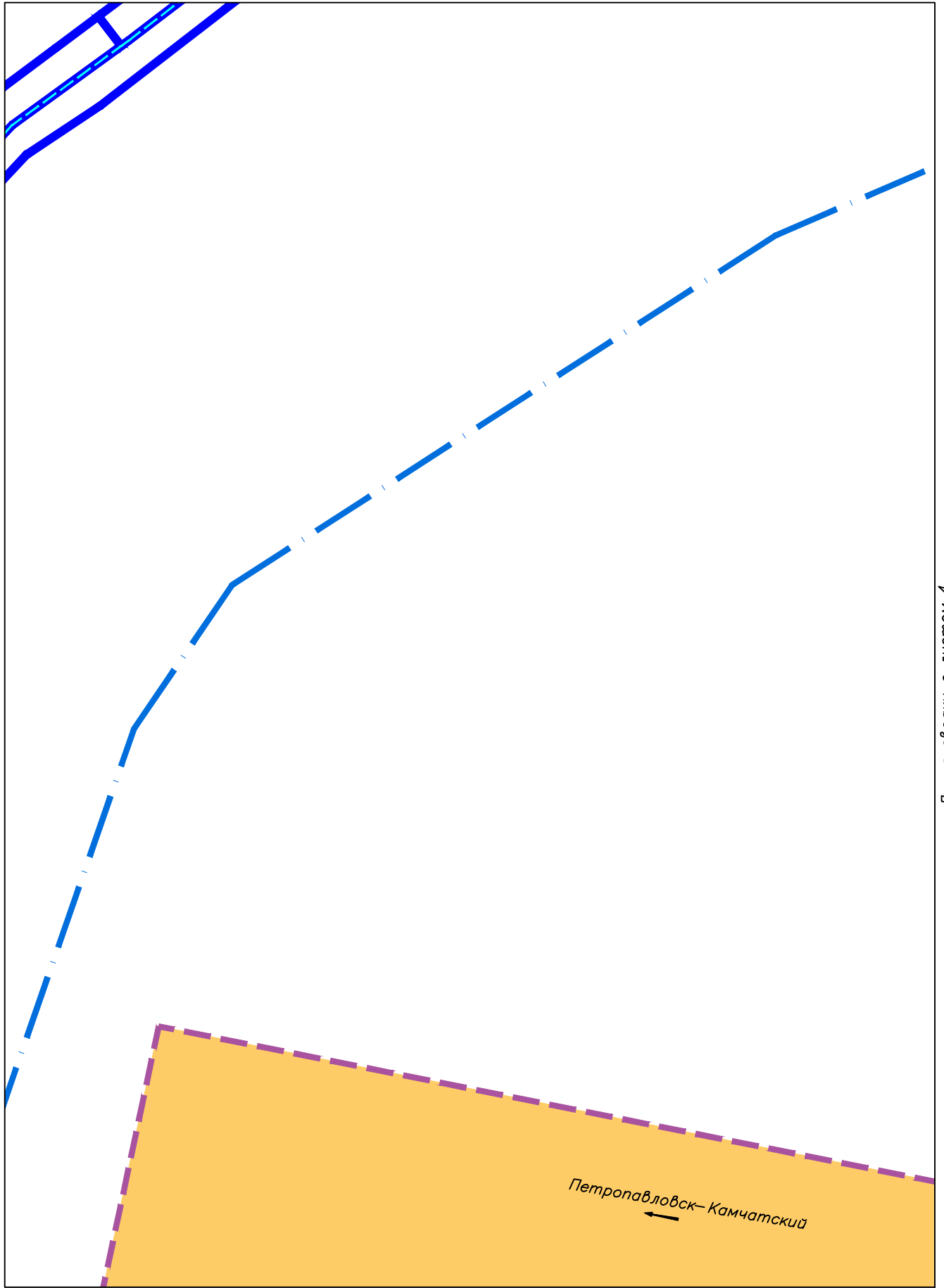
Линия сводки с листом 3

-  Граница элемента планировочной структуры
-  Проектная ось трассы планируемой автомобильной дороги с проектным пикетажем
-  Граница красной линии автомобильной дороги, совпадает с границей планируемого размещения линейного объекта
-  Граница земельных участков по сведениям из ГКН
-  Граница кадастрового квартала
- 41:05:0101039** Обозначение номера кадастрового квартала
- 41:05:0101048:665** Обозначение кадастрового номера земельного участка, сведения о котором содержатся в государственном кадастре недвижимости
- :3:3У1(1)** Обозначение контура образуемого многоконтурного земельного участка
-  Земли сельскохозяйственного назначения
-  Граница Раздольненского сельского поселения
-  Граница образуемых земельных участков, предоставляемых в постоянное (бессрочное) пользование
-  Граница изменяемых земельных участков
-  Граница образуемых земельных участков, предоставляемых в безвозмездное пользование
-  Охранная зона объекта электросетевого хозяйства сооружение ВЛЭП 35 кв на металлических опорах, по сведениям из ГКН
-  Охранная зона объекта - "Линейно-кабельное сооружение волоконно-оптической линии связи на участке Петропавловск-Камчатский - п. Усть-Камчатск" протяженностью 794,028 км, по сведениям из ГКН
-  Граница части земельного участка под Охранную зону объекта электросетевого хозяйства сооружение ВЛЭП 35 кв на металлических опорах, по сведениям из ГКН
-  Граница части земельного участка под охранную зону объекта "Линейно-кабельное сооружение волоконно-оптической линии связи на участке Петропавловск-Камчатский - п. Усть-Камчатск" протяженностью 794,028 км
-  Водоохранная зона

Инв.№ подл.	Взам.инв.№
	Подпись и дата

23-ПМТ					
Реконструкция автомобильной дороги Петропавловск-Камчатский - Мильково 40 км - Пиначево с подъездом к п. Раздольный и к базе с/х Заречный на участке км 1 - км 16,4					
Изм.	Колич.	Лист.	№ док.	Подп.	Дата
Составил		Ануфриева			04.17
ГИП		Савельев			04.17
				Проект межевания территории (основная (утверждаемая) часть)	Стадия
					Лист
					Листов
					П
					1
					82
Чертеж межевания территории М 1:2000				 ООО "ПРОГРЕСС"	

Камчатский край, Елизовский район



Линия сводки с листом 4

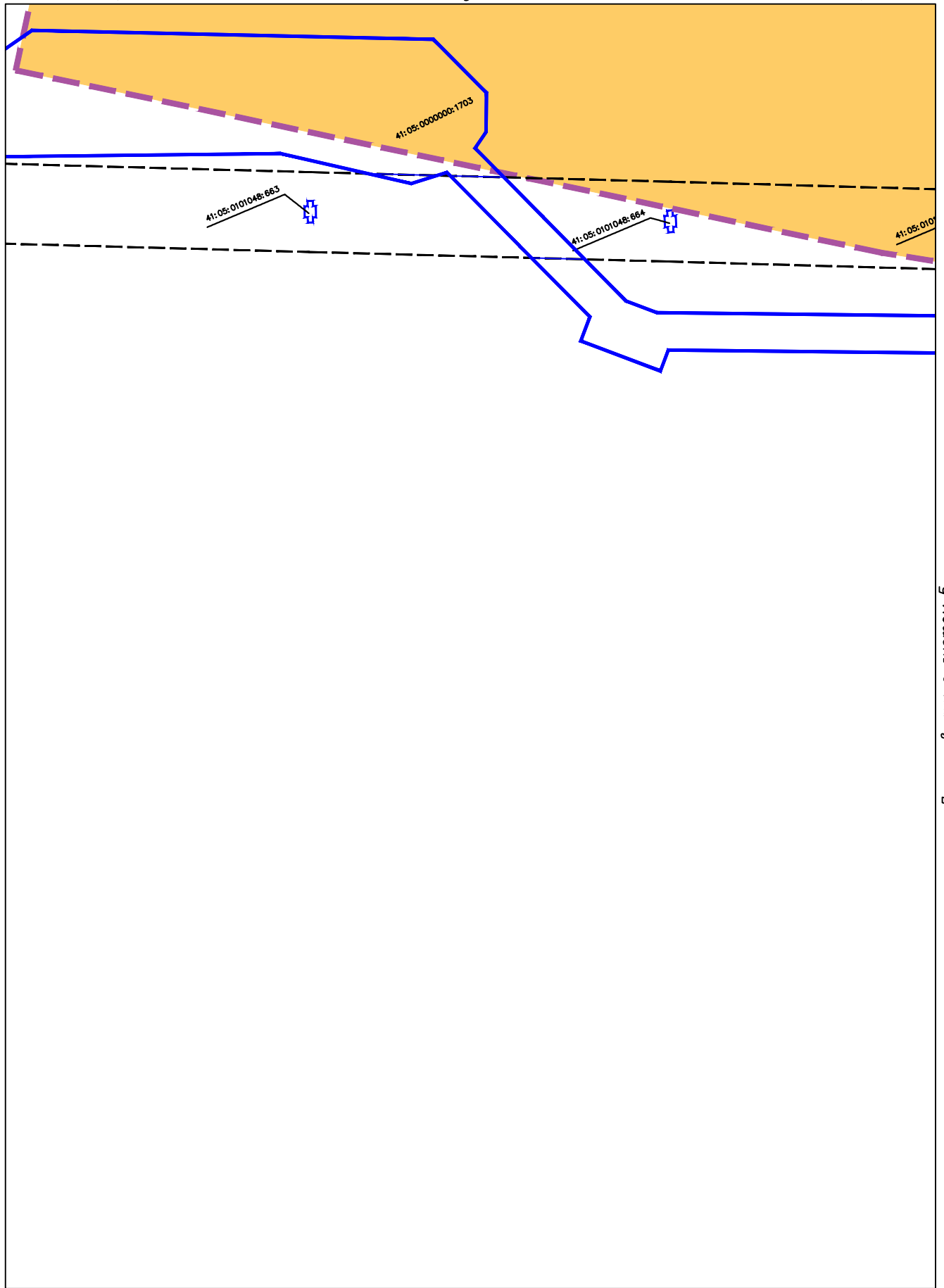
Инв.№ подл.	Подпись и дата	Взам.инв.№

Линия сводки с листом 1
 Условные обозначения приведены на листе №1

--	--	--	--	--	--

Камчатский край, Елизовский район

Линия сводки с листом 1



Линия сводки с листом 5

Взам.инв.№

Подпись и дата

Инв.№ подл.

Условные обозначения приведены на листе №1


← Камчатский край, Елизовский район →

Линия сводки с листом 2

Линия сводки с листом 6

Линия сводки с листом 1

Линия сводки с листом 5



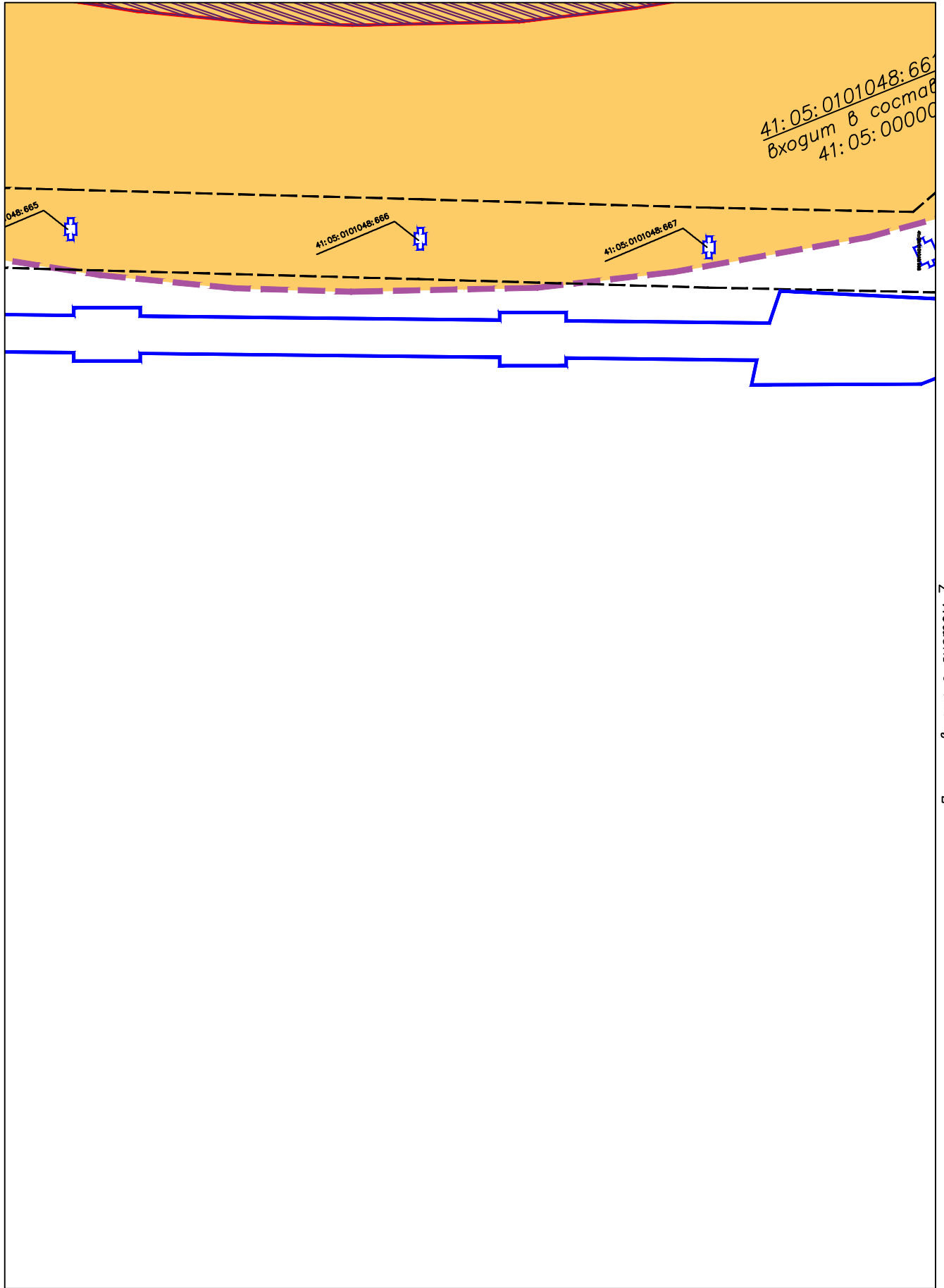
Условные обозначения приведены на листе №1

Инв.№ подл.	
Подпись и дата	
Взам.инв.№	

--	--	--	--	--	--

Камчатский край, Елизовский район

Линия сводки с листом 4



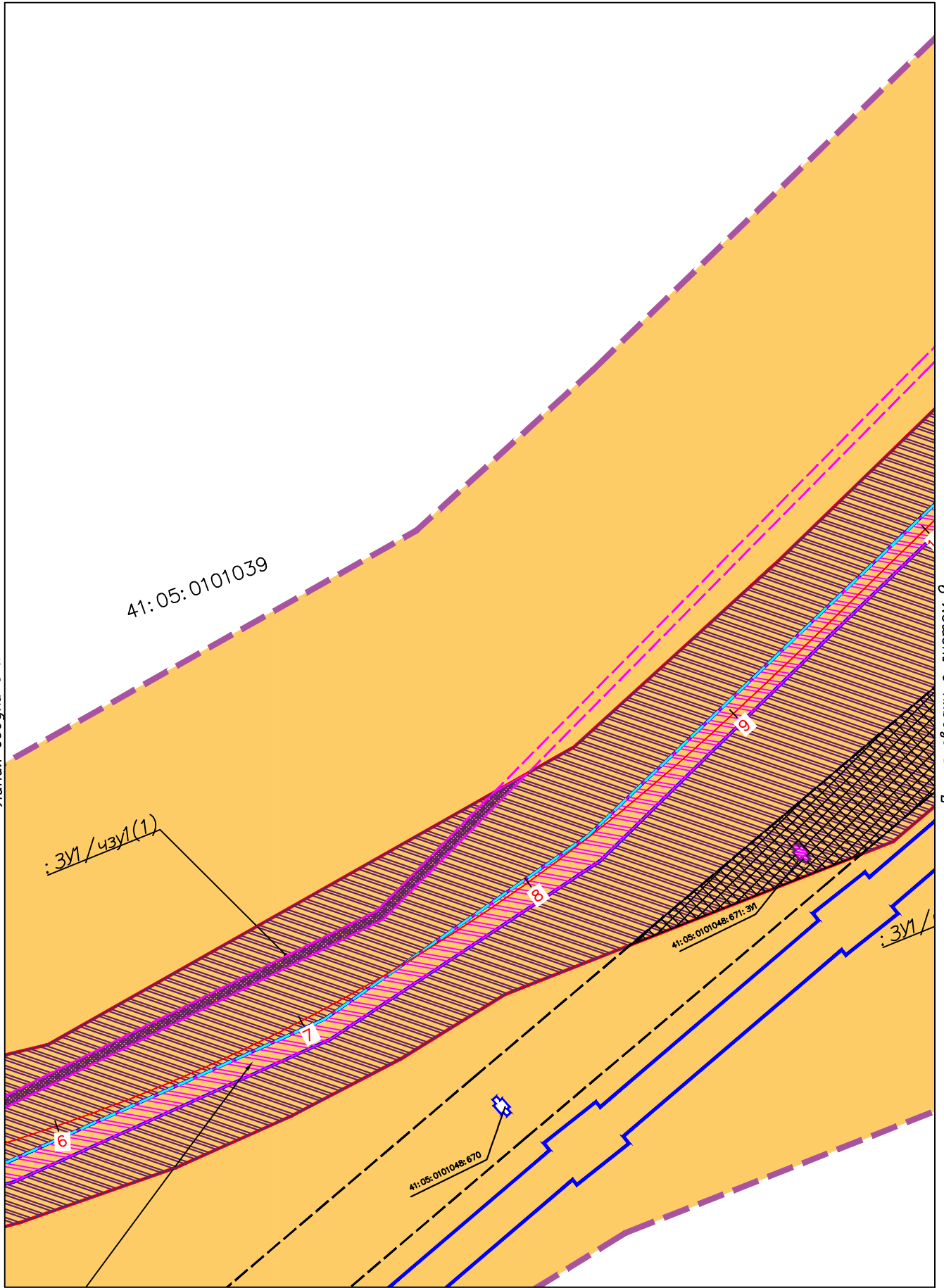
Линия сводки с листом 3

Линия сводки с листом 7

Инв.№ подл.	Подпись и дата	Взам.инв.№

Условные обозначения приведены на листе №1


Камчатский край, Елизовский район



Условные обозначения приведены на листе №1

Камчатский край, Елизовский район

Линия сводки с листом 6




Линия сводки с листом 5

Инв.№ подл.	
Подпись и дата	
Взам.инв.№	

Условные обозначения приведены на листе №1

Камчатский край, Елизовский район



Линия сводки с листом 9

Линия сводки с листом 11

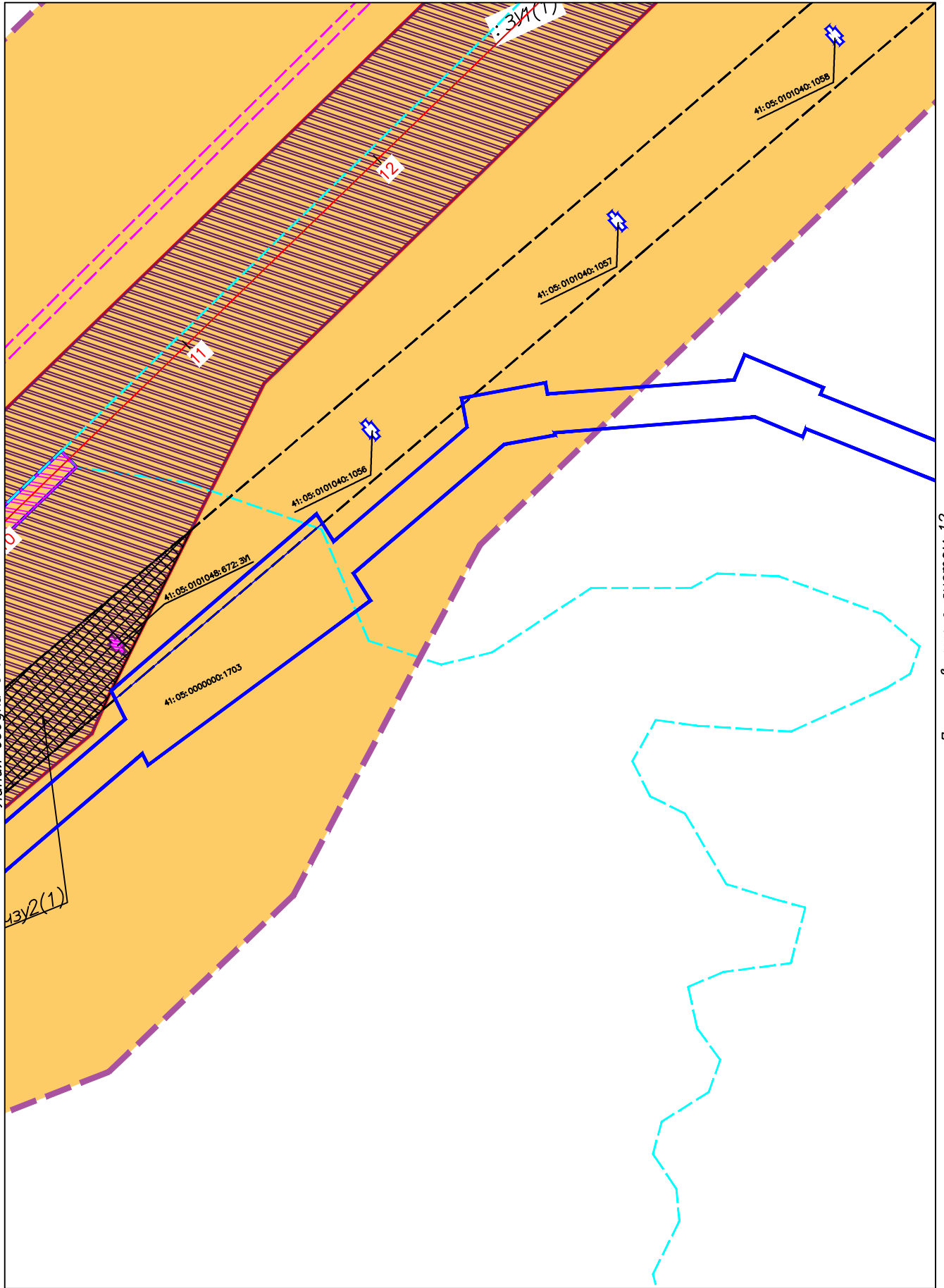
Условные обозначения приведены на листе №1

Инв.№ подл.	Подпись и дата	Взам. инв.№

--	--	--	--	--	--	--	--	--	--

Камчатский край, Елизовский район

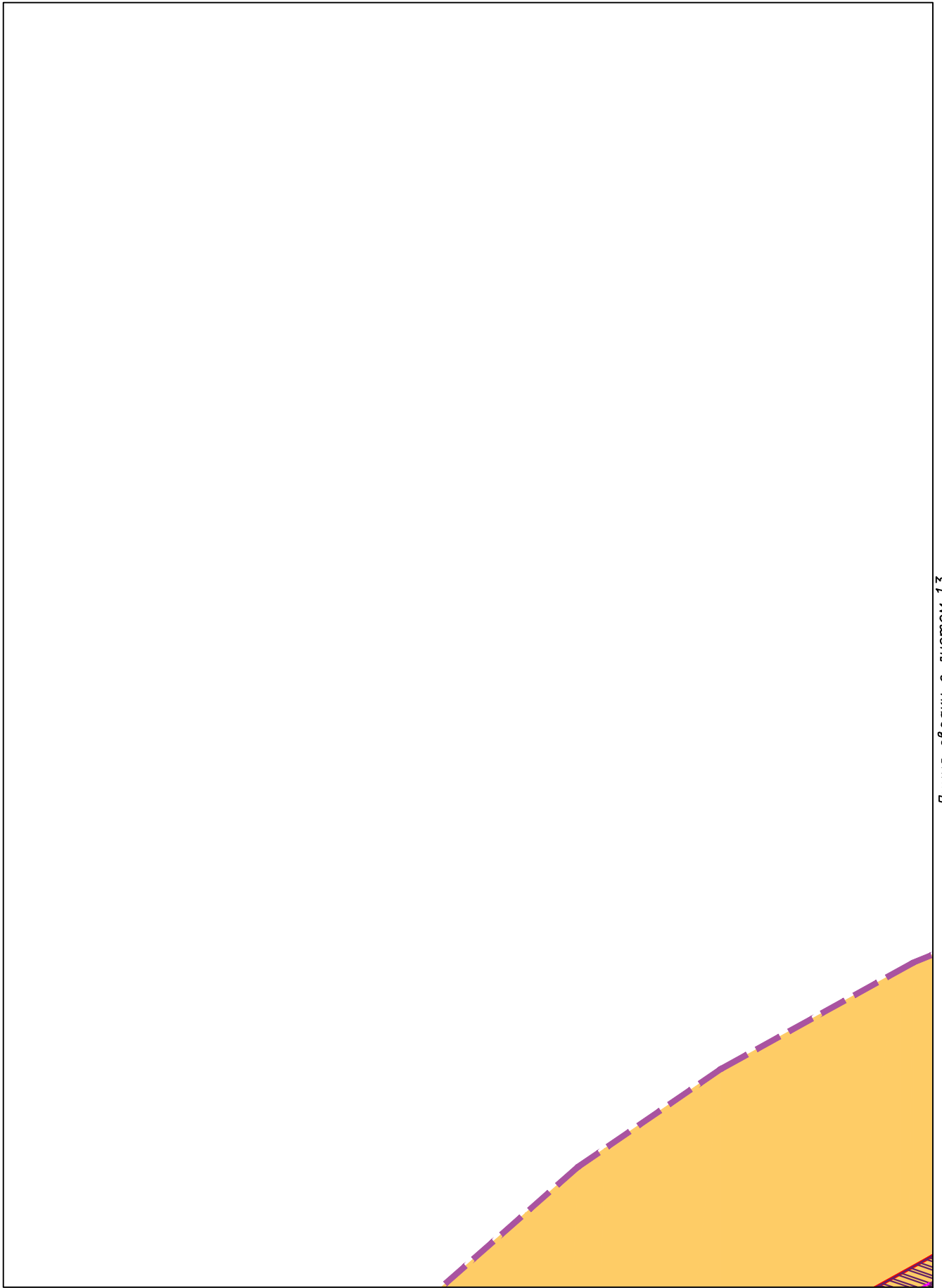
Линия сводки с листом 8



Инв.№ подл.	Подпись и дата	Взам.инв.№

Условные обозначения приведены на листе №1

← Камчатский край, Елизовский район →



Линия сводки с листом 11

Условные обозначения приведены на листе №1

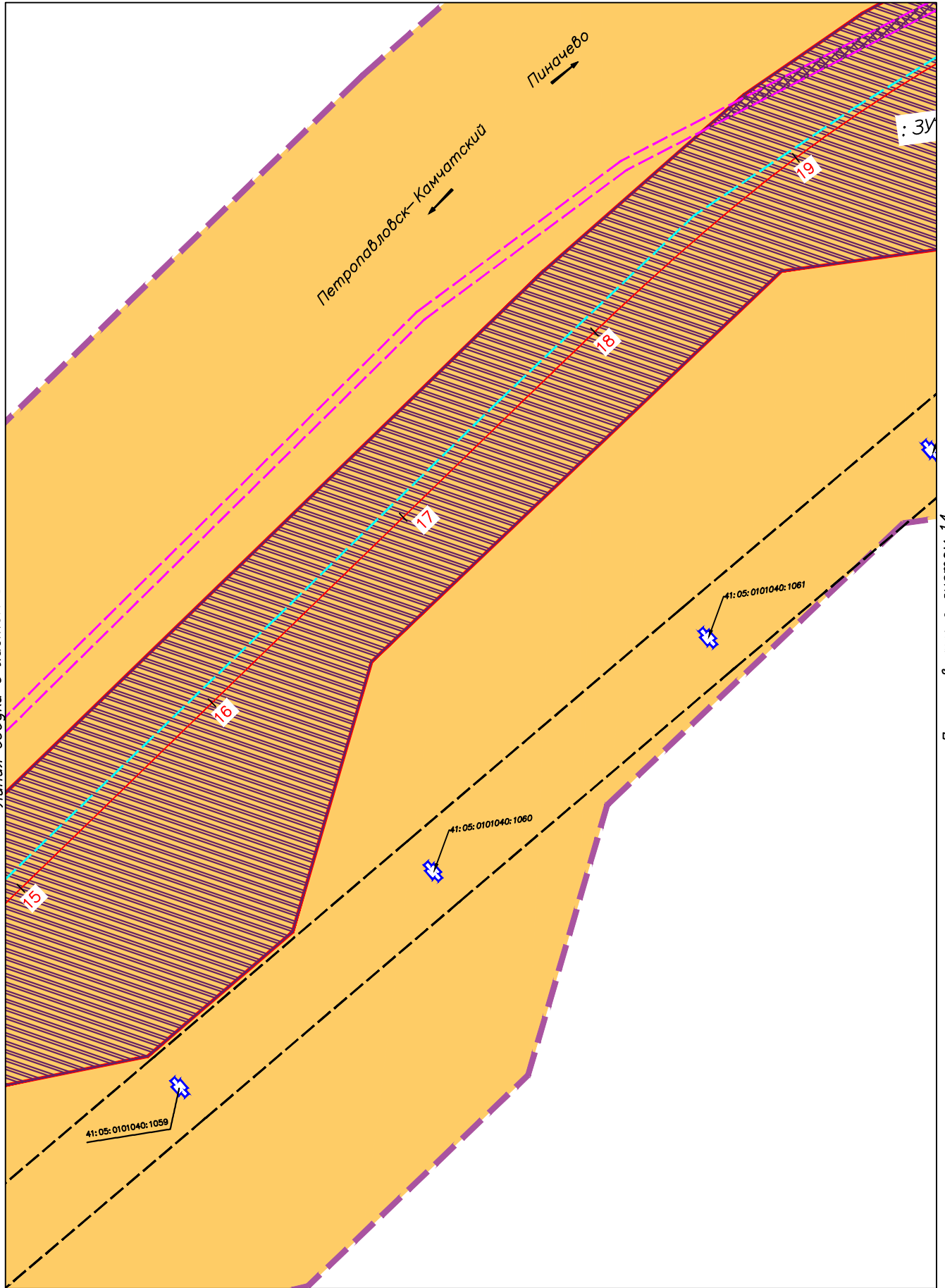
Линия сводки с листом 13

Инв.№ подл.	Подпись и дата	Взам.инв.№

--	--	--	--	--	--

Камчатский край, Елизовский район

Линия сводки с листом 10




Инв.№ подл.	Подпись и дата	Взам.инв.№

Условные обозначения приведены на листе №1

Камчатский край, Елизовский район

Линия сводки с листом 11



Линия сводки с листом 9

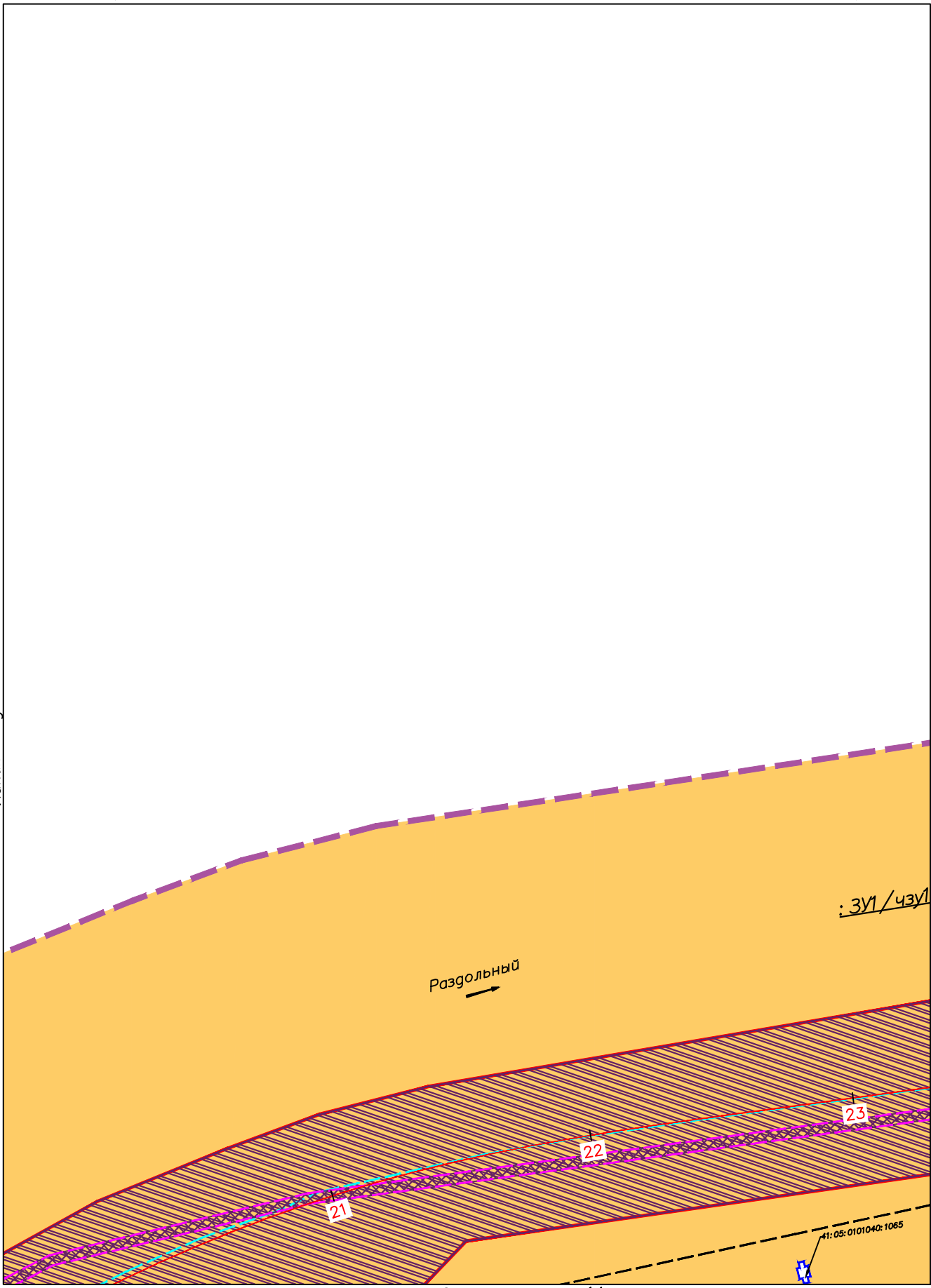
Условные обозначения приведены на листе №1

Инв.№ подл.	Подпись и дата	Взам.инв.№

Камчатский край, Елизовский район

Линия сводки с листом 10

Линия сводки с листом 15



Линия сводки с листом 14

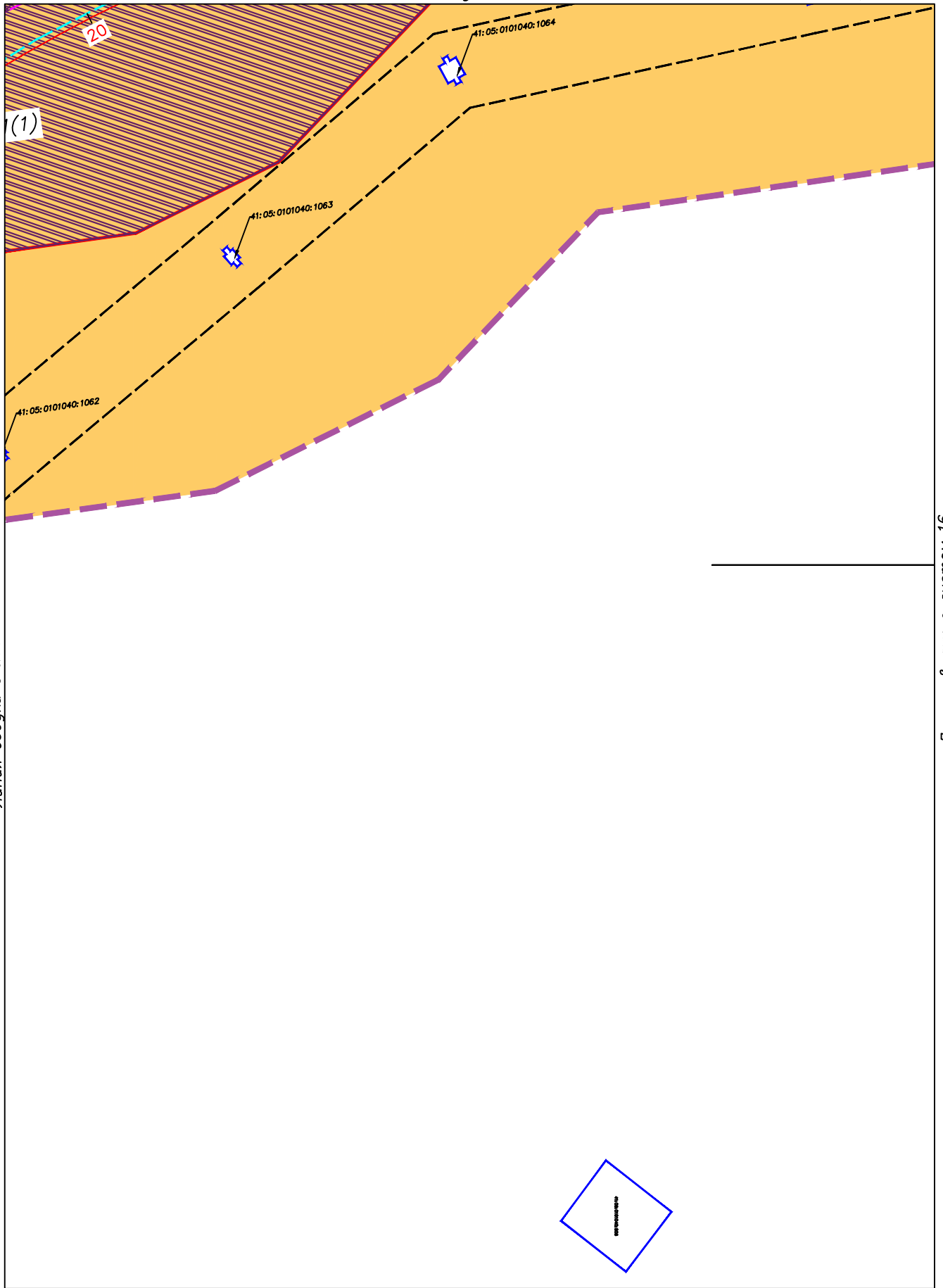
Условные обозначения приведены на листе №1

Инв.№ подл.	Подпись и дата	Взам.инв.№

--	--	--	--	--	--

Камчатский край, Елизовский район

Линия сводки с листом 13



Линия сводки с листом 11

Линия сводки с листом 16

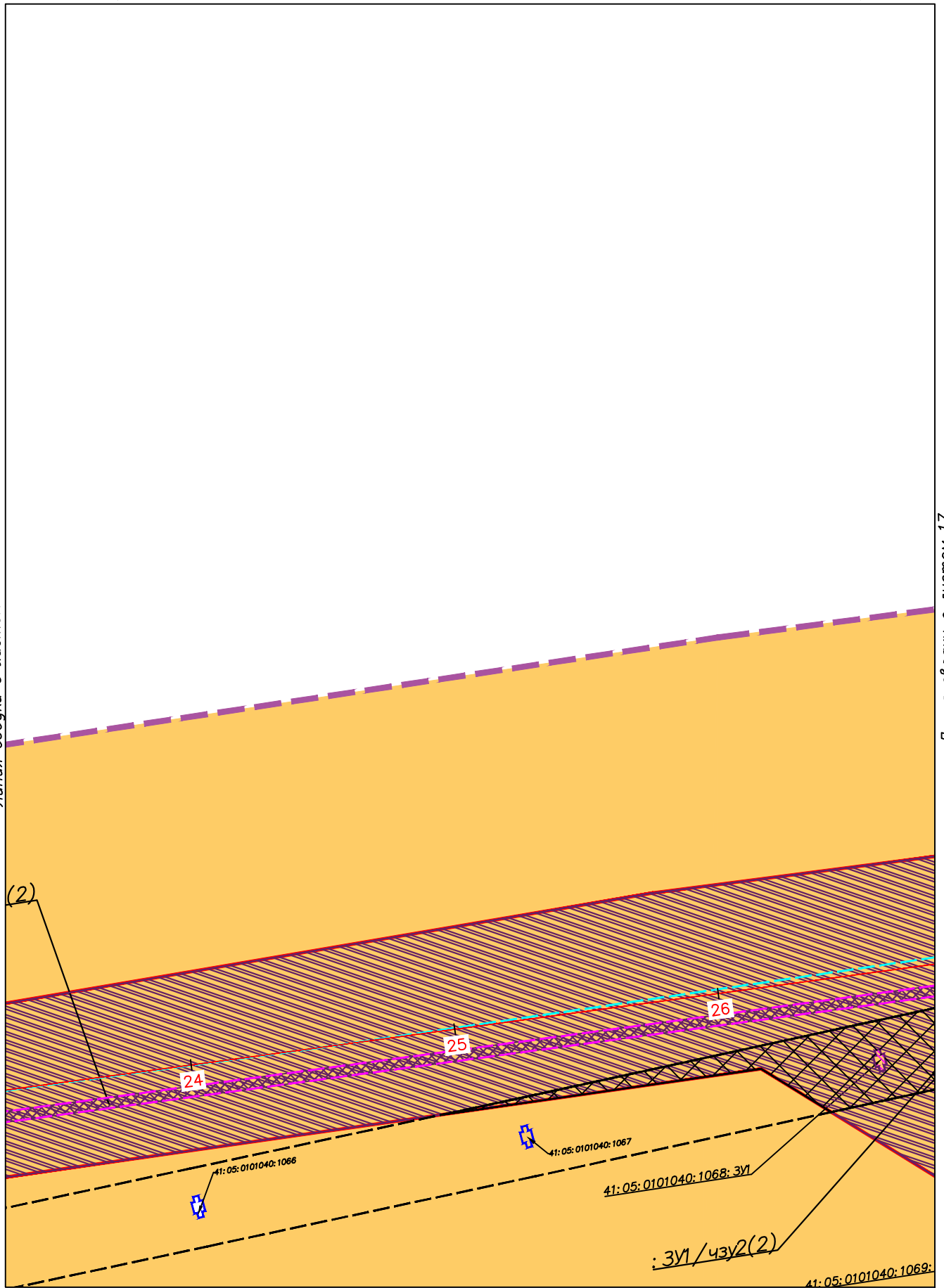
Инв.№ подл.	Подпись и дата	Взам.инв.№

Условные обозначения приведены на листе №1

← Камчатский край, Елизовский район →

Линия сводки с листом 13

Линия сводки с листом 17



Линия сводки с листом 16

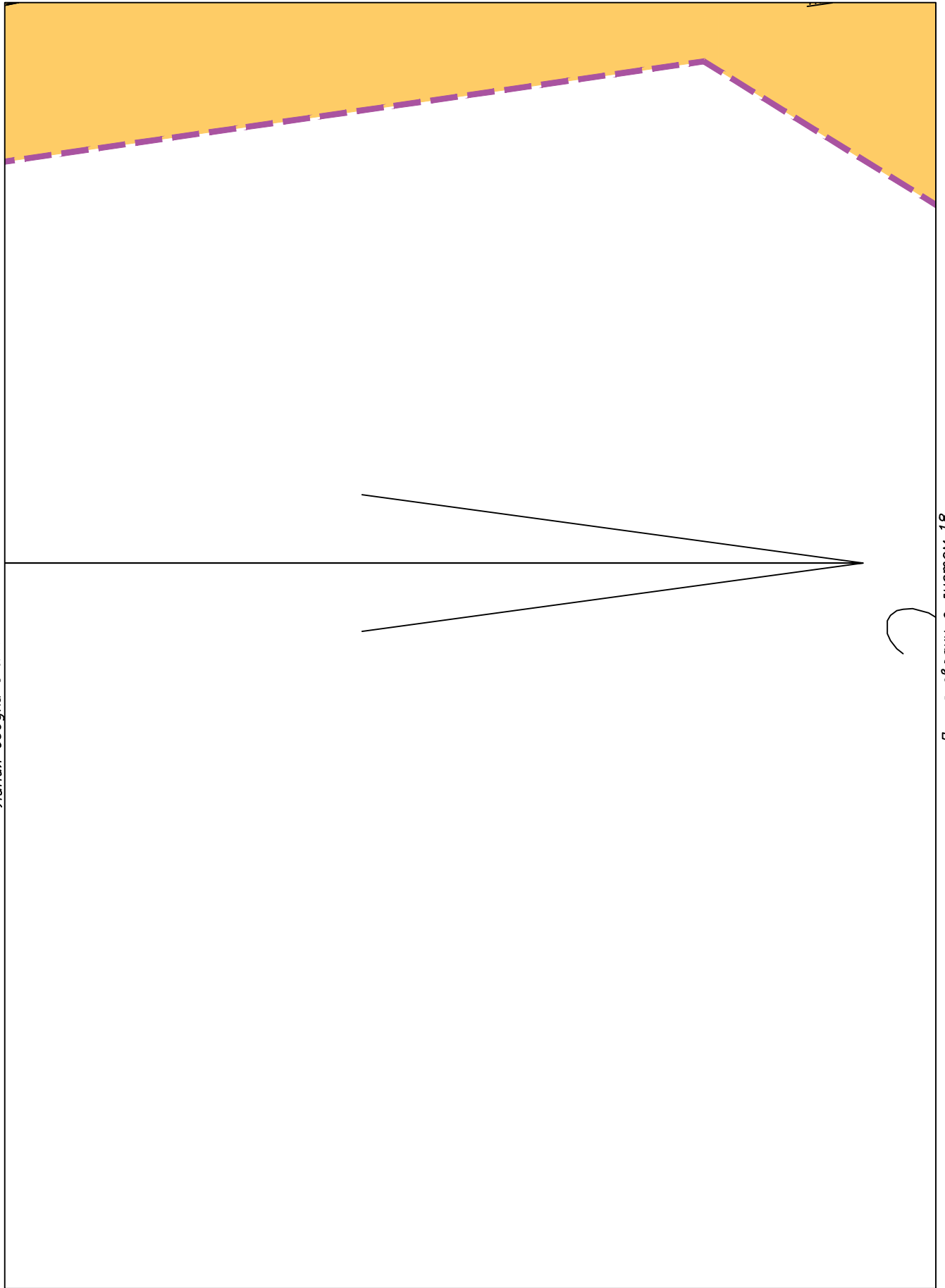
Условные обозначения приведены на листе №1

Инв.№ подл.	Подпись и дата	Взам.инв.№

--	--	--	--	--	--

Камчатский край, Елизовский район

Линия сводки с листом 15



Линия сводки с листом 14

Линия сводки с листом 18

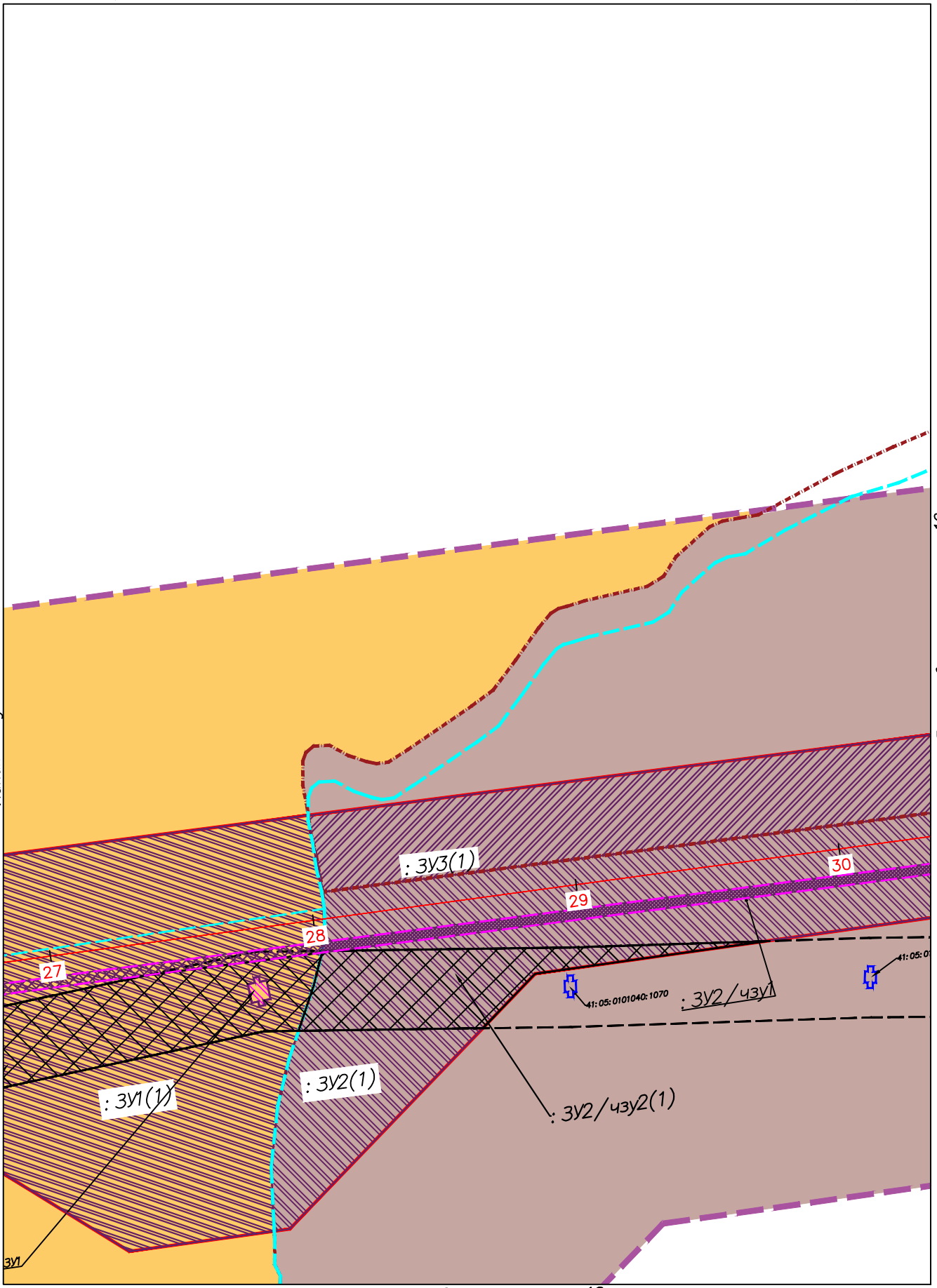
Инв.№ подл.	Подпись и дата	Взам.инв.№

Условные обозначения приведены на листе №1

← Камчатский край, Елизовский район →

Линия сводки с листом 15

Линия сводки с листом 19



Линия сводки с листом 18

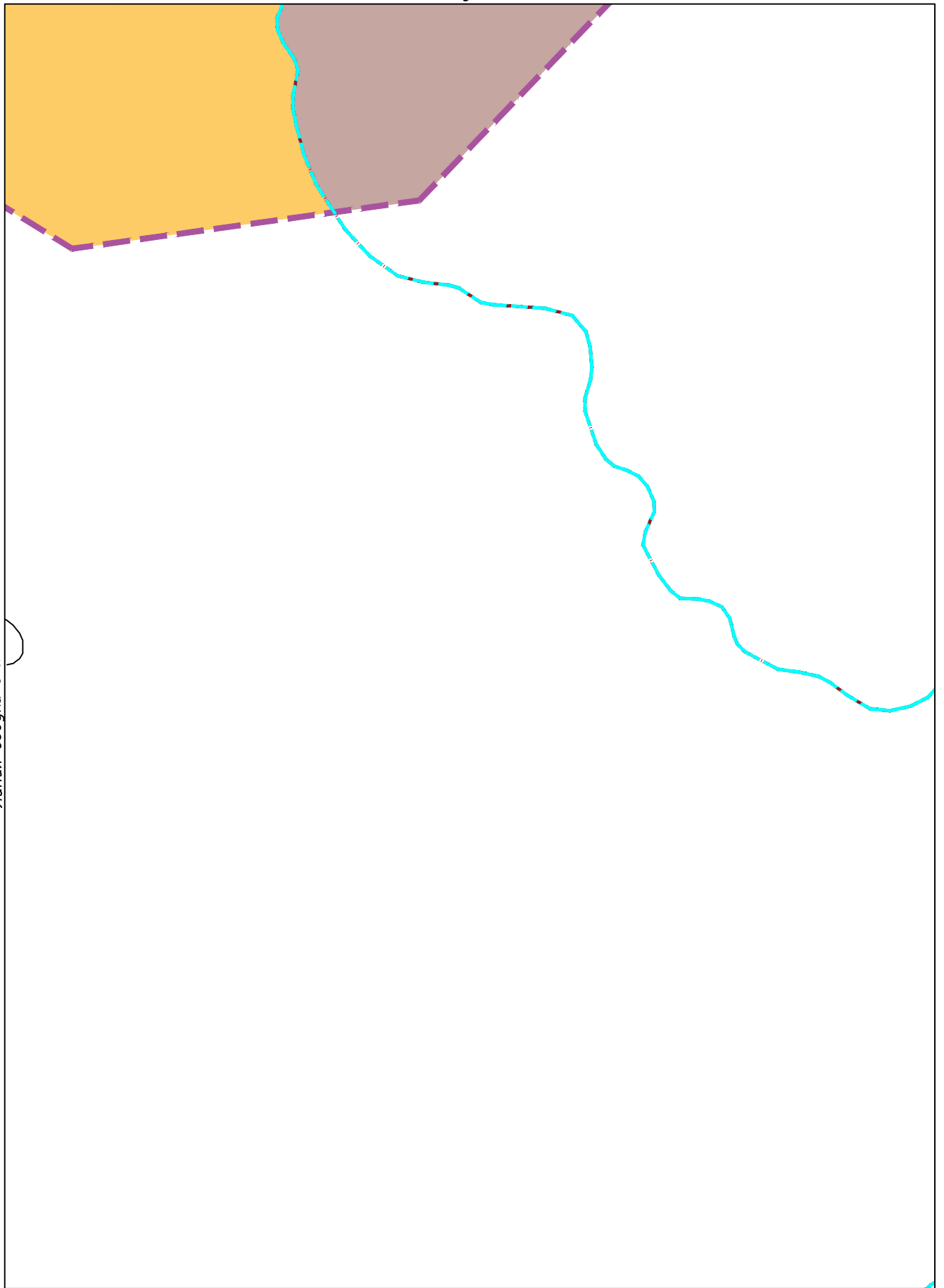
Условные обозначения приведены на листе №1

Инв.№ подл.	Взам.инв.№.	
Подпись и дата		

--	--	--	--	--	--	--	--	--	--

Камчатский край, Елизовский район

Линия сводки с листом 17

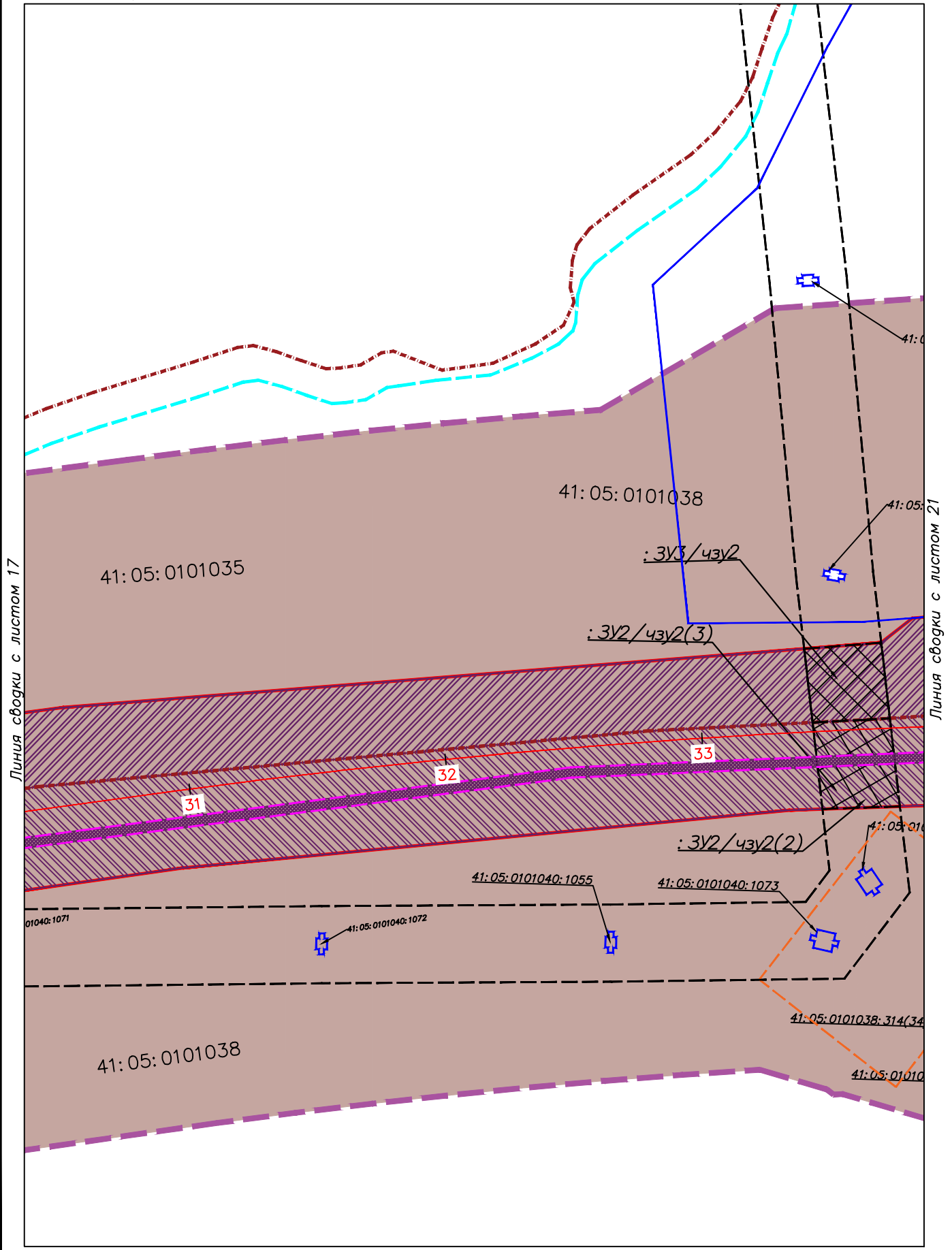


Линия сводки с листом 16

Инв.№ подл.	Подпись и дата	Взам.инв.№

Условные обозначения приведены на листе №1

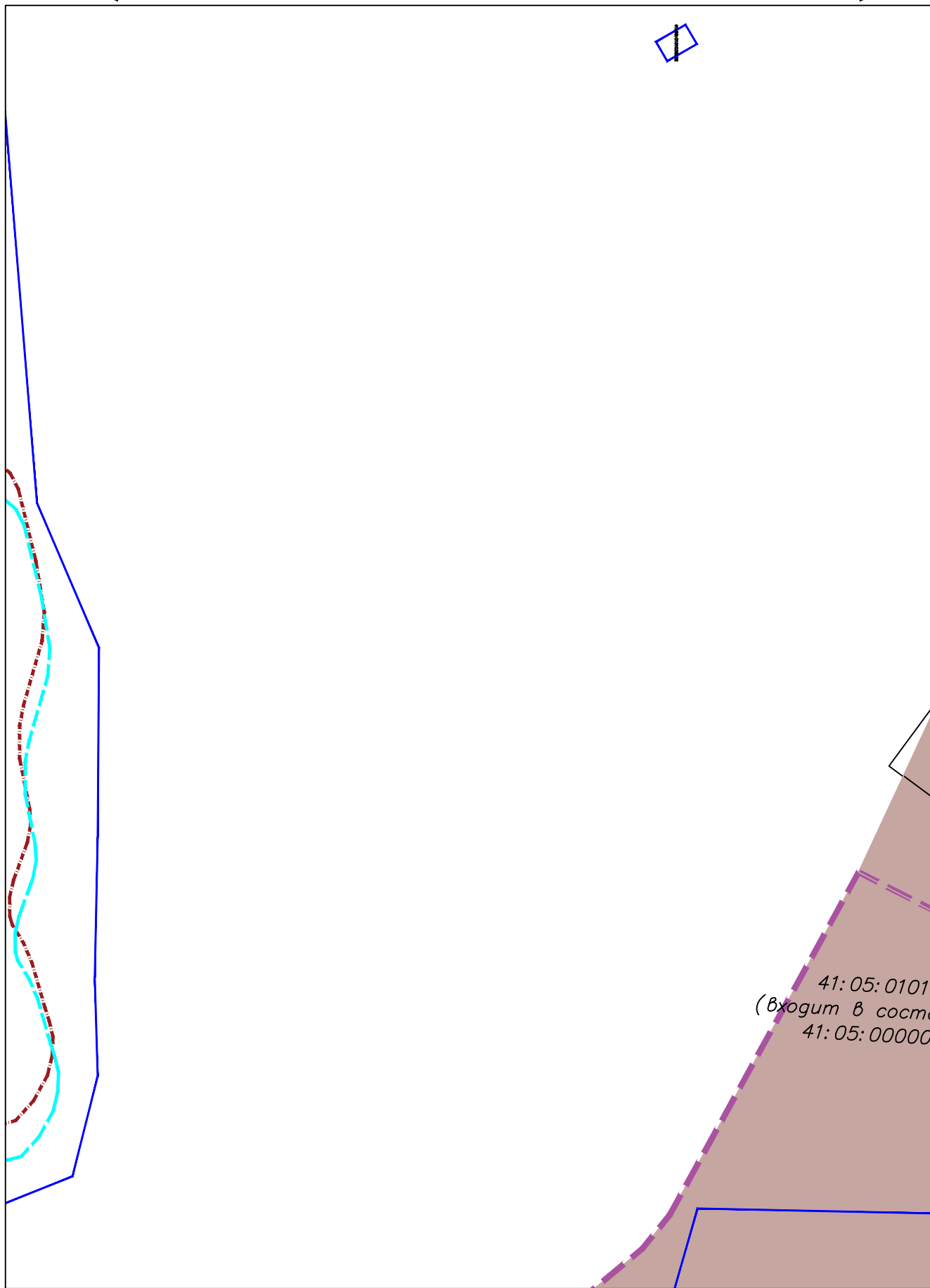
← Камчатский край, Елизовский район →



Инв.№ подл.	Взам.инв.№

Условные обозначения приведены на листе №1

Камчатский край, Елизовский район



Линия сводки с листом 22

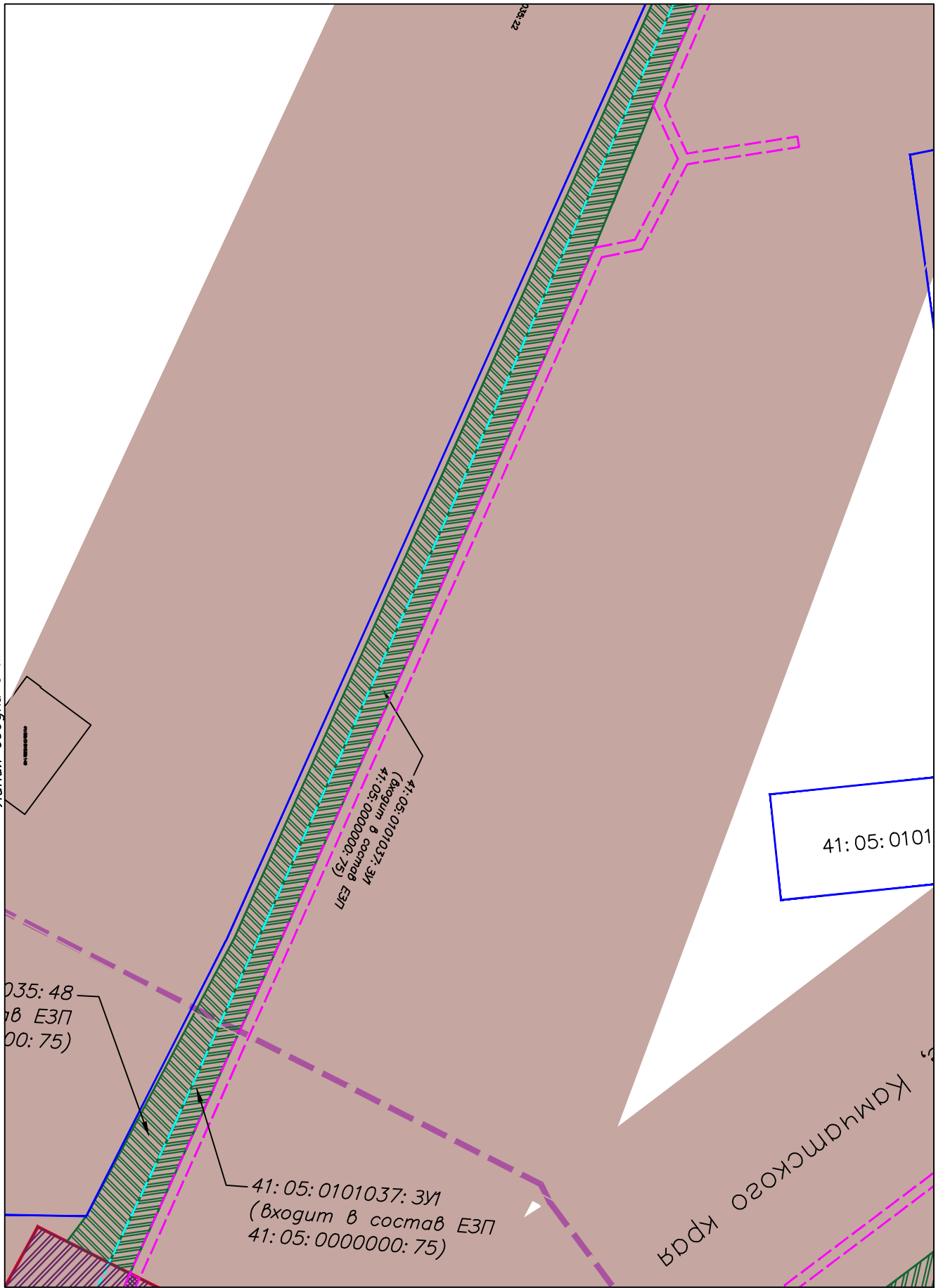
41:05:01010
(входит в состав
41:05:00000)

Линия сводки с листом 21

Условные обозначения приведены на листе №1

Инв.№ подл.	Подпись и дата	Взам.инв.№

← Камчатский край, Елизовский район →



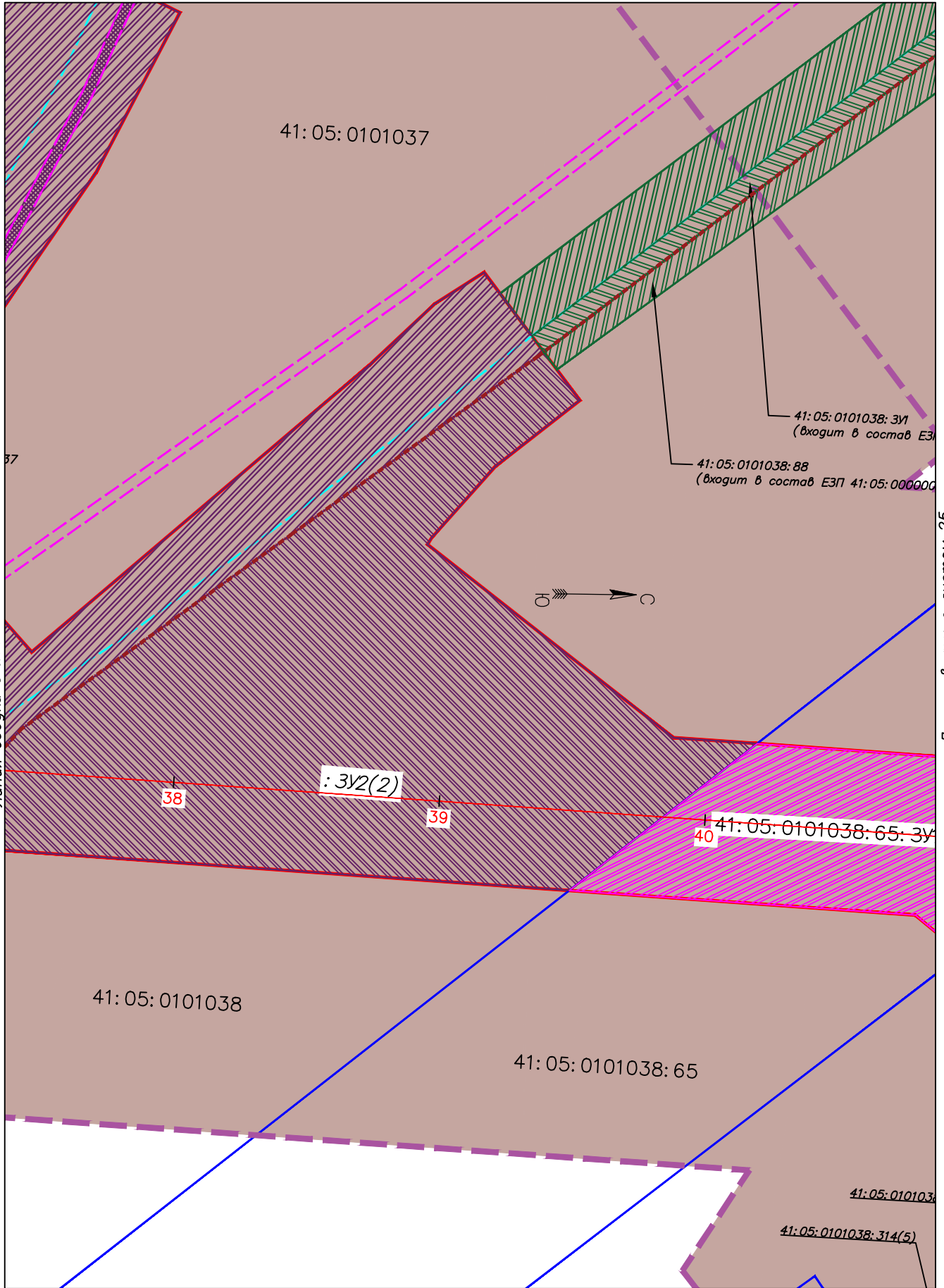
Инв.№ подл.	Подпись и дата	Взам.инв.№

Линия сводки с листом 23

Условные обозначения приведены на листе №1

Камчатский край, Елизовский район

Линия сводки с листом 22



Линия сводки с листом 21

Линия сводки с листом 25

Линия сводки с листом 24

Условные обозначения приведены на листе №1

Инв.№ подл.	
Подпись и дата	
Взам.инв.№	

--	--	--	--	--	--	--	--	--	--

Камчатский край, Елизовский район

Линия сводки с листом 23

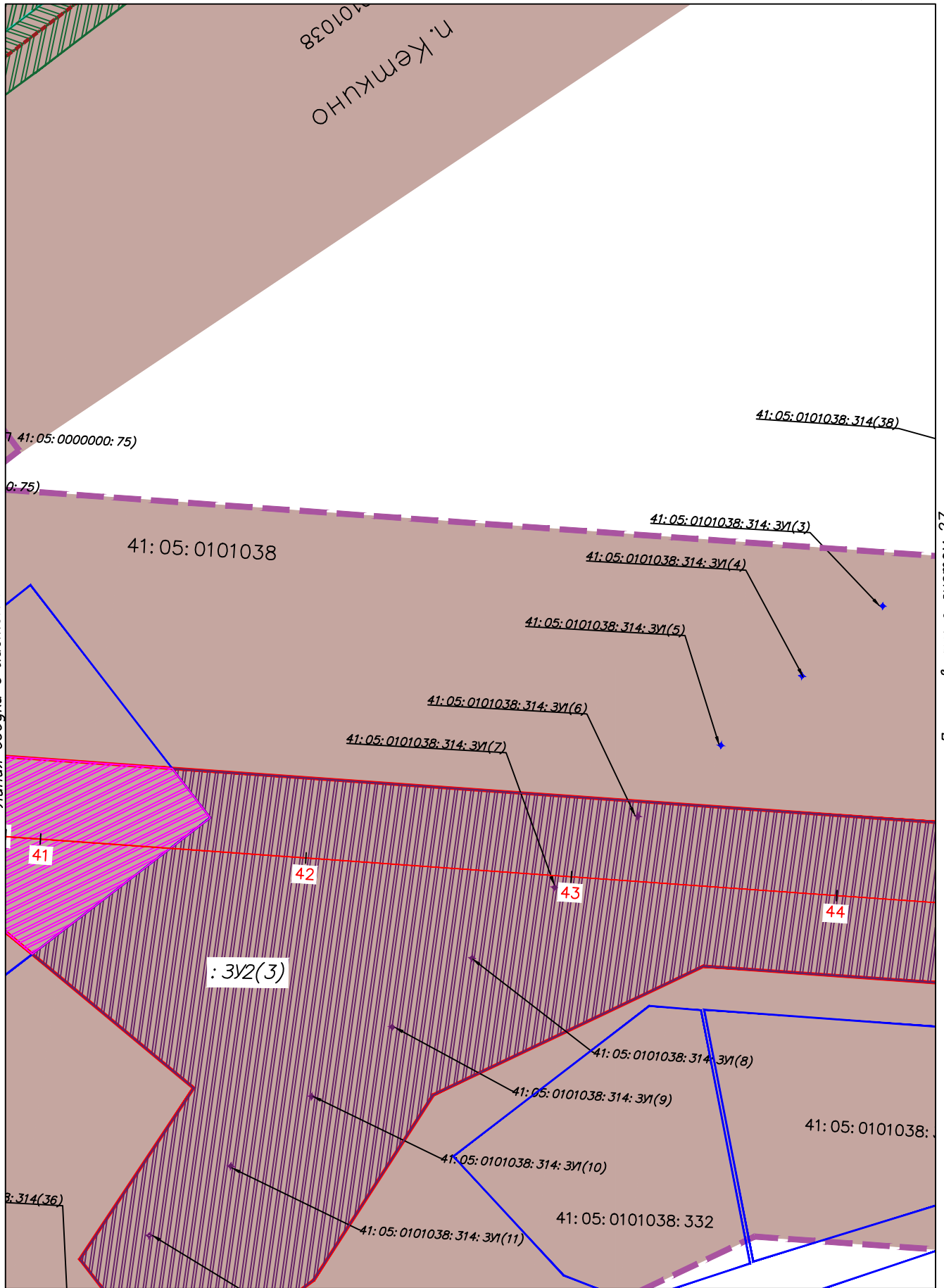


Линия сводки с листом 26

Инв.№ подл.	Подпись и дата	Взам.инв.№

Условные обозначения приведены на листе №1

Камчатский край, Елизовский район



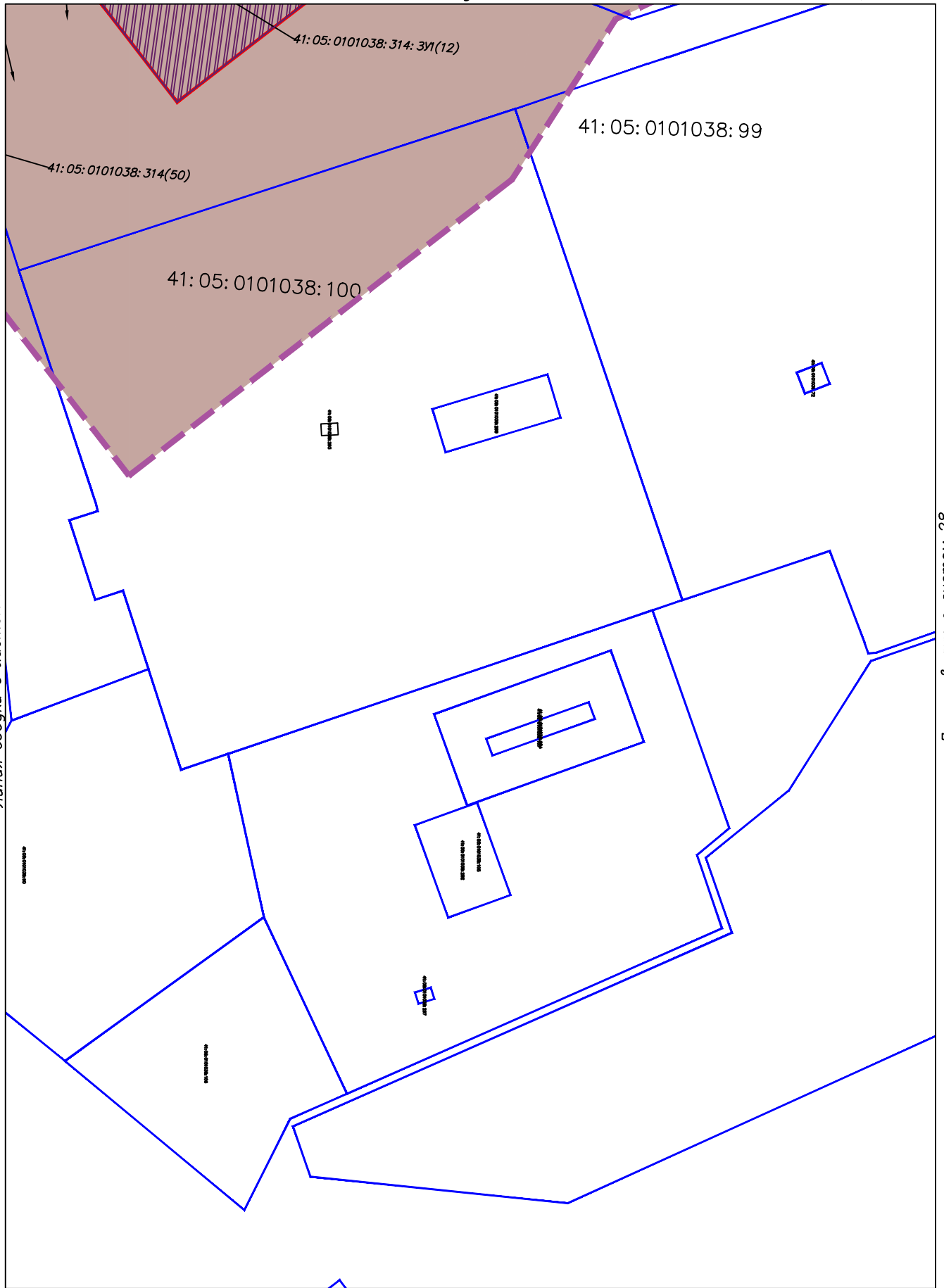
Линия сводки с листом 26

Условные обозначения приведены на листе №1

Инв.№ подл.	Взам.инв.№
Подпись и дата	

Камчатский край, Елизовский район

Линия сводки с листом 25



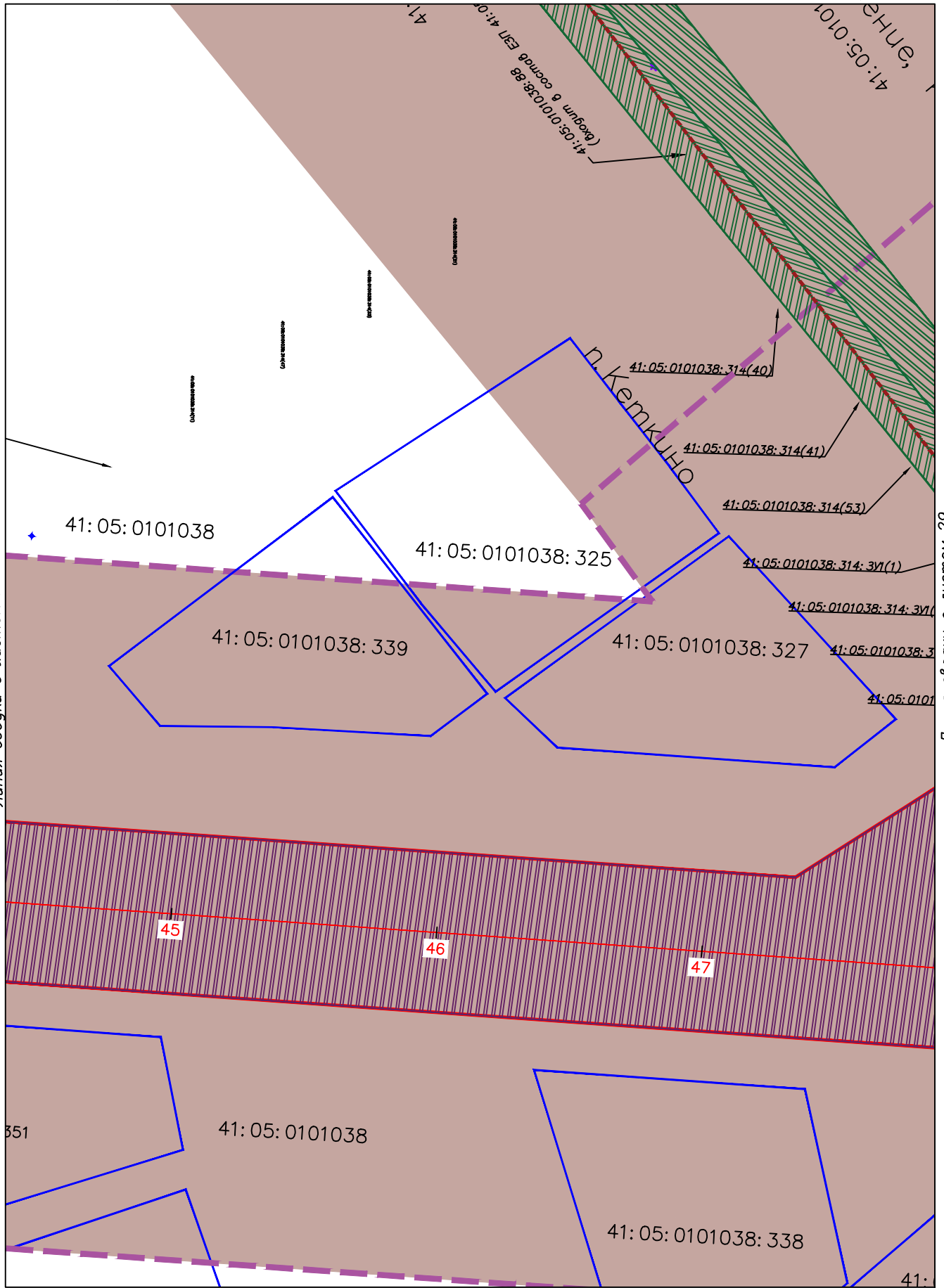
Линия сводки с листом 24

Линия сводки с листом 28

Инв.№ подл.	Подпись и дата	Взам. инв.№

Условные обозначения приведены на листе №1

Камчатский край, Елизовский район



Линия сводки с листом 25

Линия сводки с листом 29

Линия сводки с листом 28

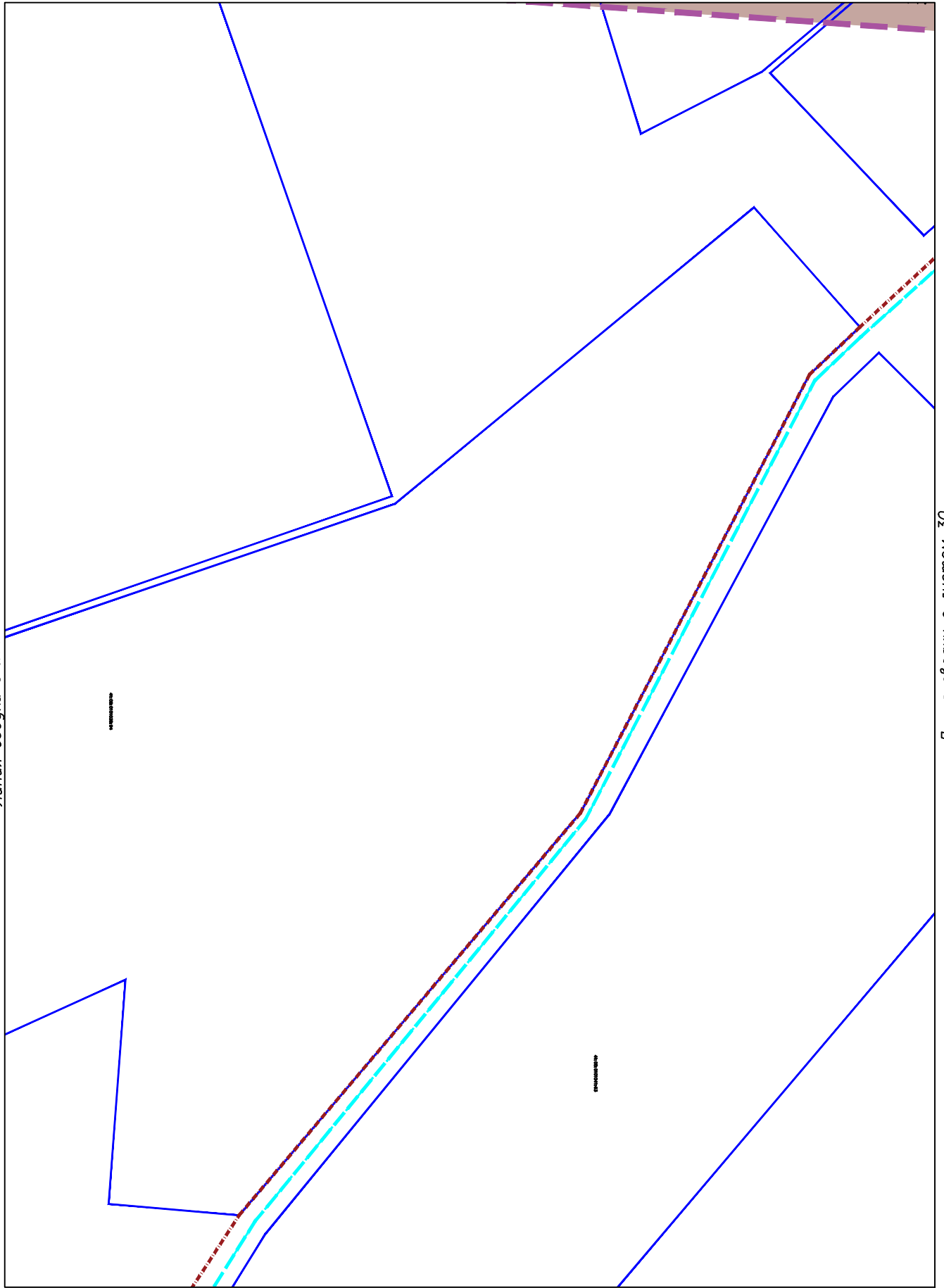
Условные обозначения приведены на листе №1

Инв.№ подл.	
Подпись и дата	
Взам. инв.№	

--	--	--	--	--	--	--

Камчатский край, Елизовский район

Линия сводки с листом 27



Линия сводки с листом 26

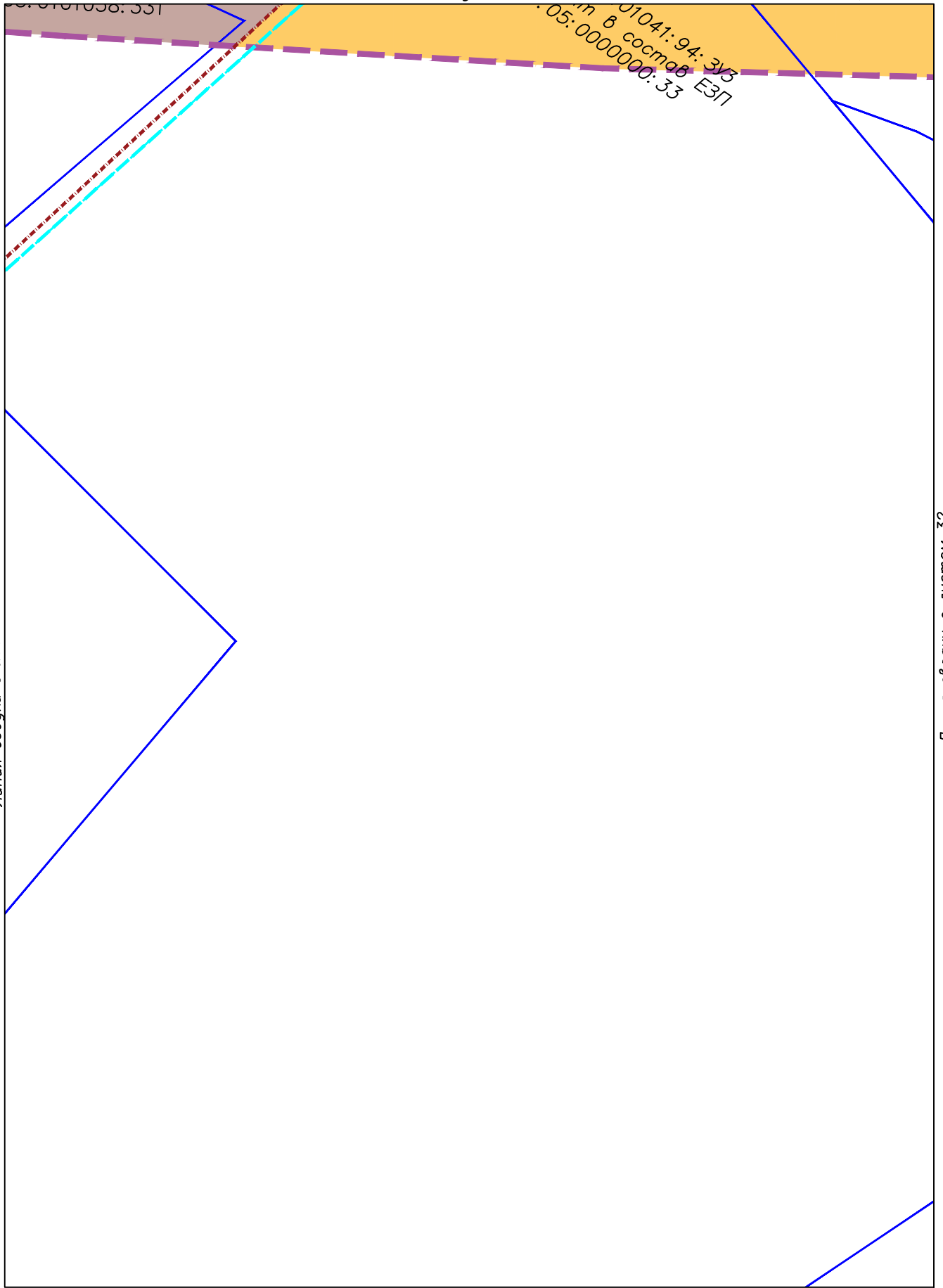
Линия сводки с листом 30

Инв.№ подл.	Подпись и дата	Взам. инв.№

Условные обозначения приведены на листе №1

Камчатский край, Елизовский район

Линия сводки с листом 29



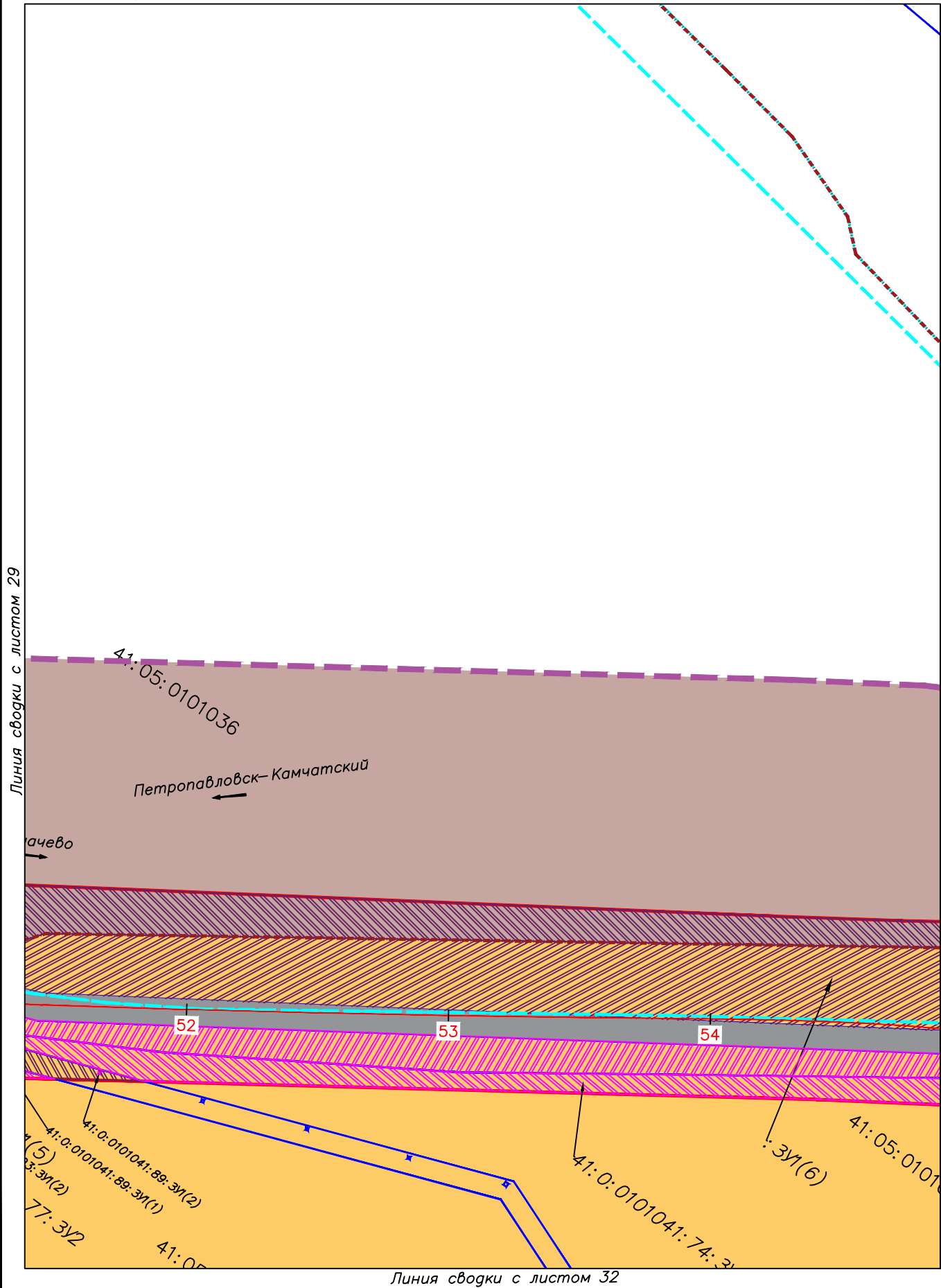
Линия сводки с листом 32

Линия сводки с листом 28

Инв.№ подл.	Подпись и дата	Взам.инв.№

Условные обозначения приведены на листе №1

Камчатский край, Елизовский район



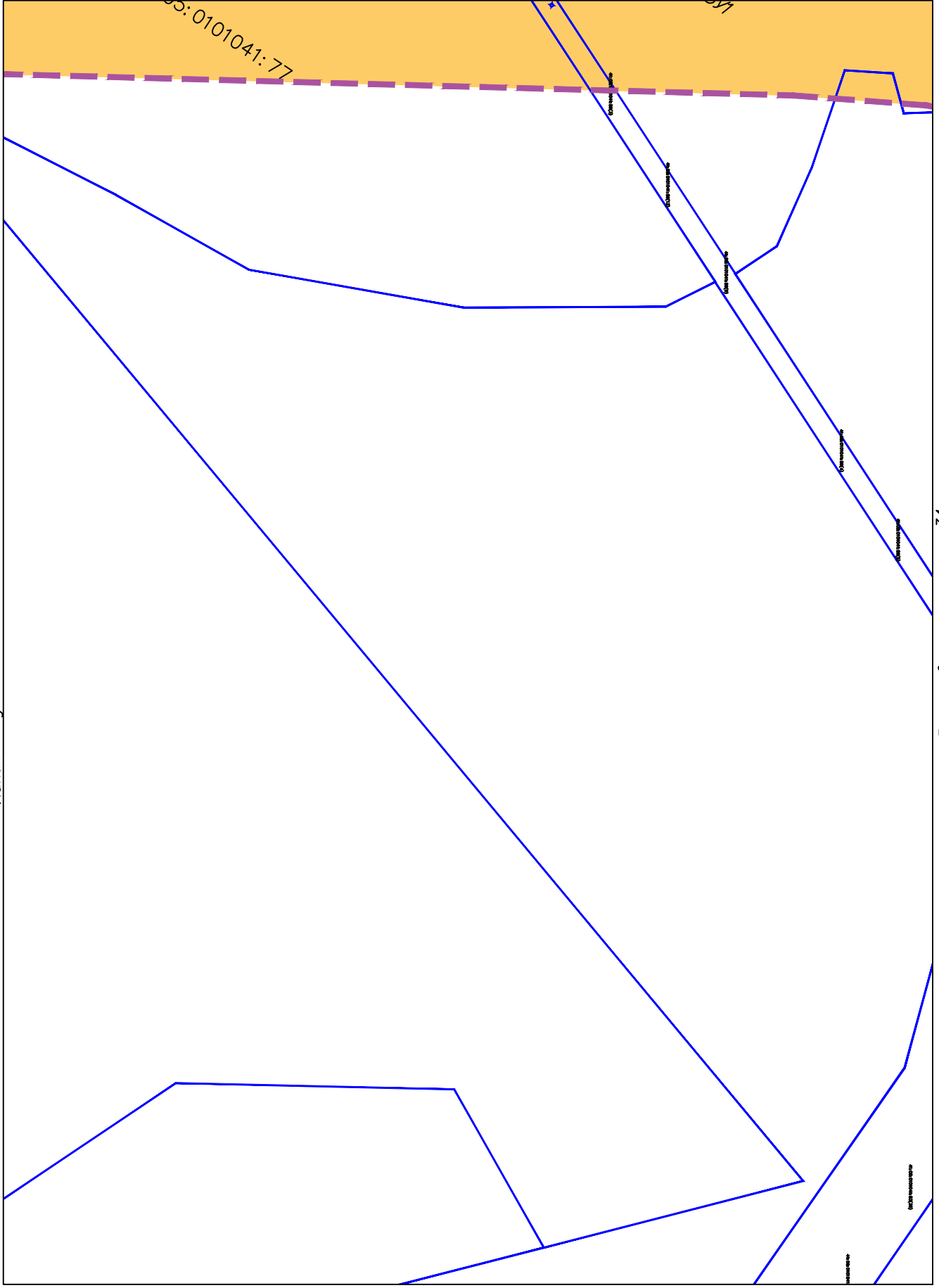
Инв.№ подл.	Подпись и дата	Взам.инв.№

Линия сводки с листом 32
 Условные обозначения приведены на листе №1

Камчатский край, Елизовский район

Линия сводки с листом 31

05:0101041:77



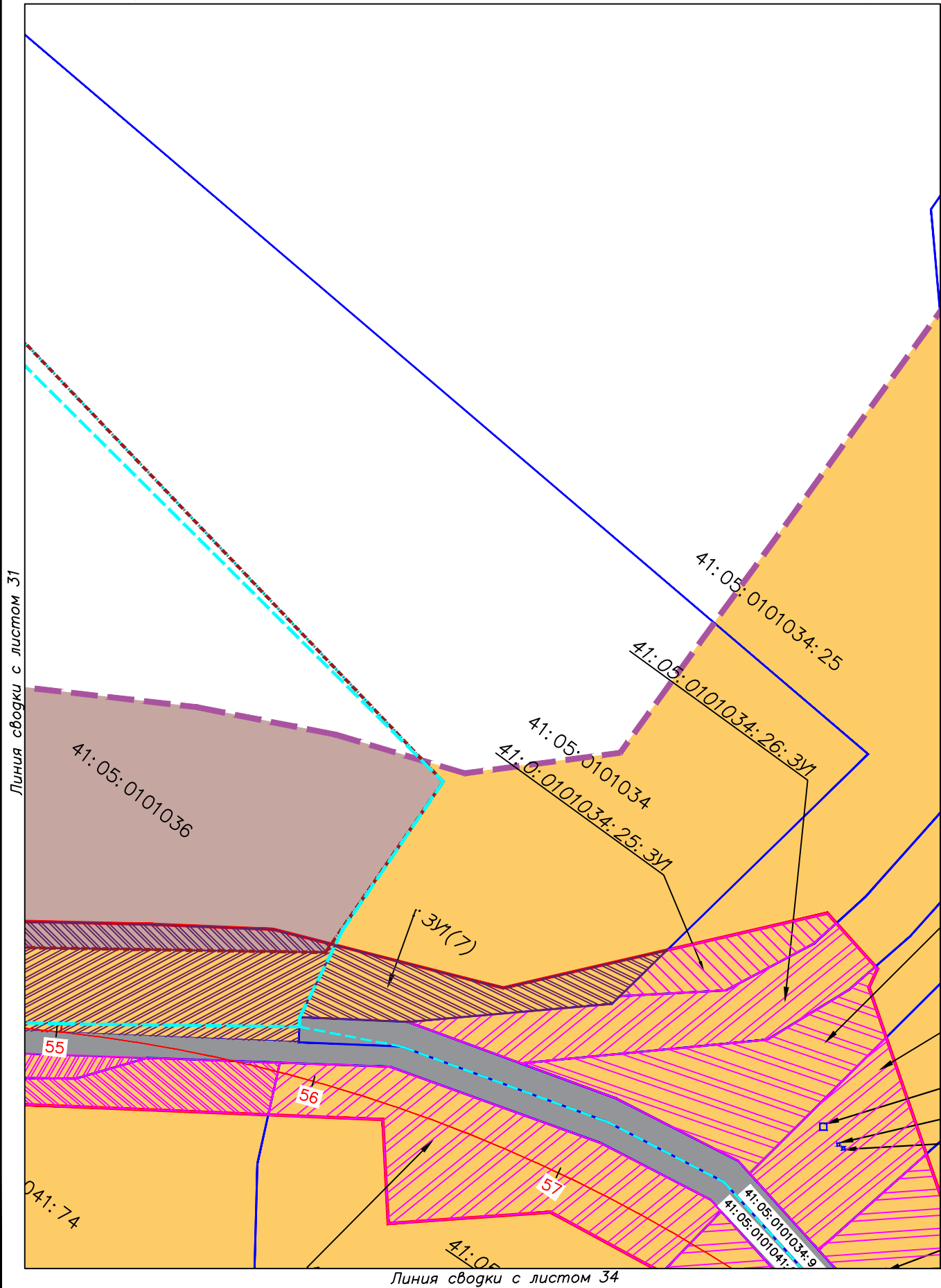
Линия сводки с листом 30

Линия сводки с листом 34

Инв.№ подл.	Подпись и дата	Взам.инв.№

Условные обозначения приведены на листе №1

← Камчатский край, Елизовский район →



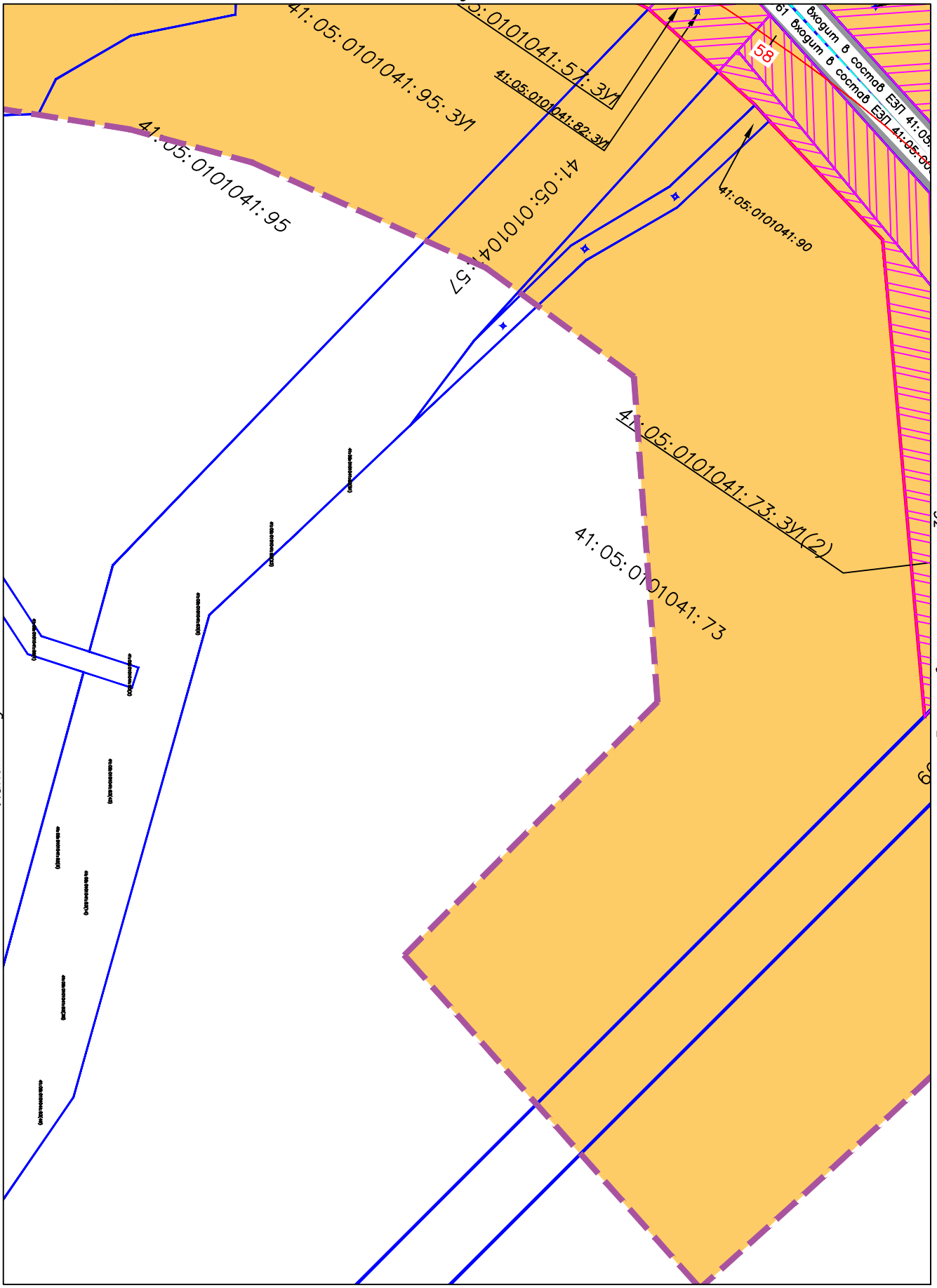
Инв.№ подл.	Взам.инв.№	
Подпись и дата		

Линия сводки с листом 34

Условные обозначения приведены на листе №1

Камчатский край, Елизовский район

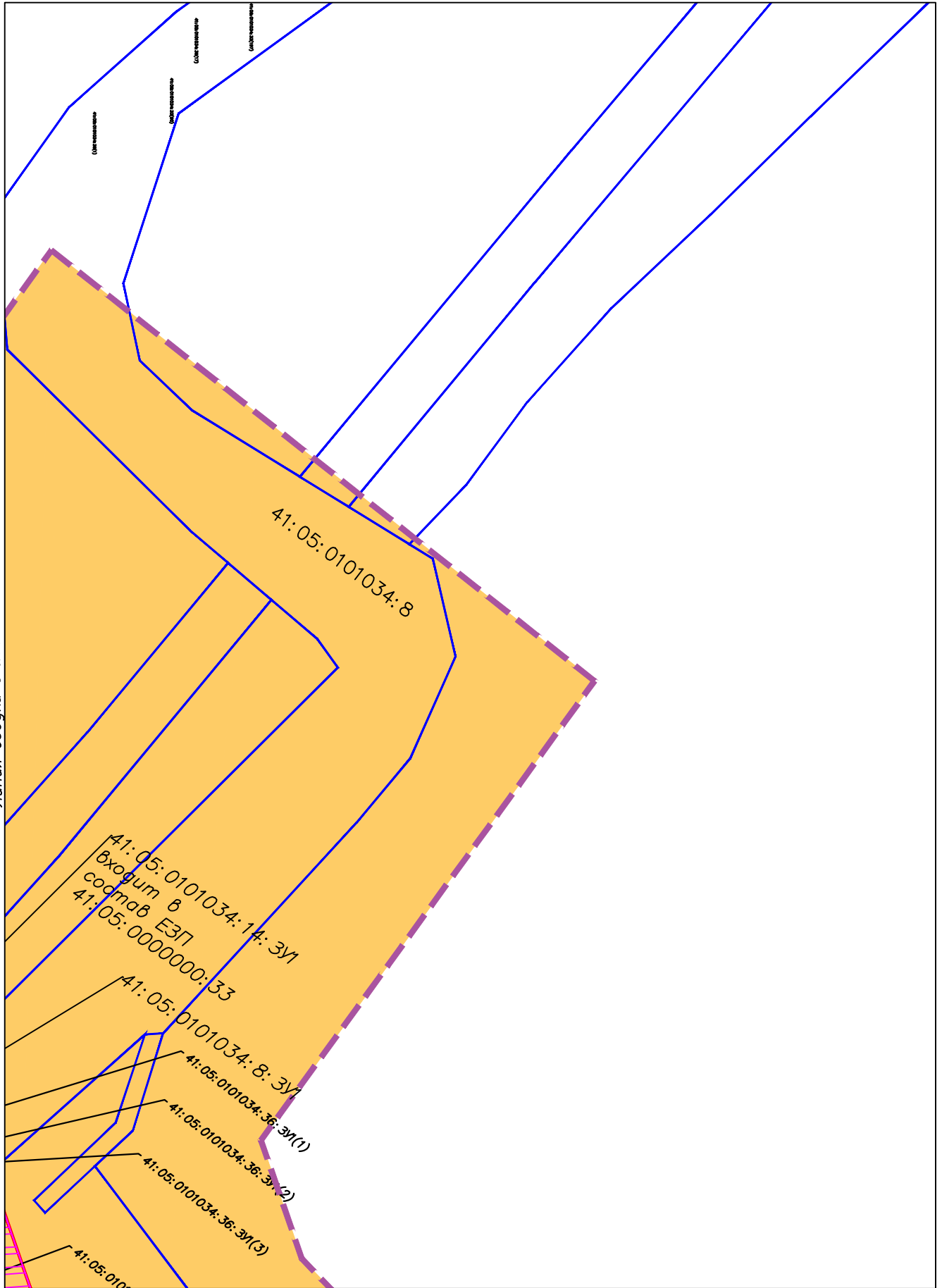
Линия сводки с листом 33



Инв.№ подл.	Подпись и дата	Взам.инв.№

Условные обозначения приведены на листе №1

Камчатский край, Елизовский район



Линия сводки с листом 33

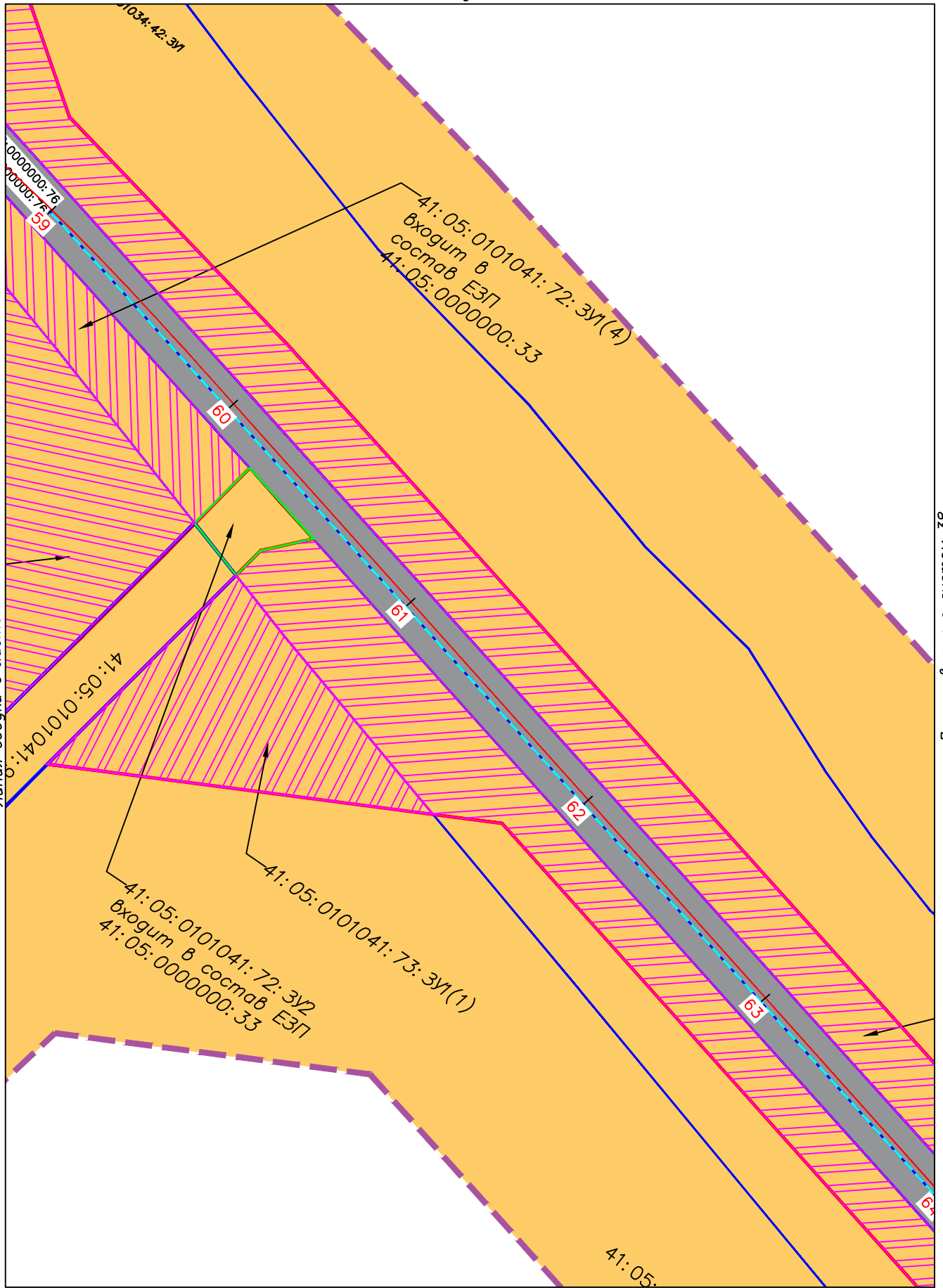
Линия сводки с листом 36

Условные обозначения приведены на листе №1

Инв.№ подл.	Подпись и дата	Взам.инв.№

Камчатский край, Елизовский район

Линия сводки с листом 35




Линия сводки с листом 37

Условные обозначения приведены на листе №1

Инв.№ подл.	Подпись и дата	Взам.инв.№

Камчатский край, Елизовский район

Линия сводки с листом 36




Линия сводки с листом 39

Инв.№ подл.	Подпись и дата	Взам.инв.№

Условные обозначения приведены на листе №1

Линия сводки с листом 36



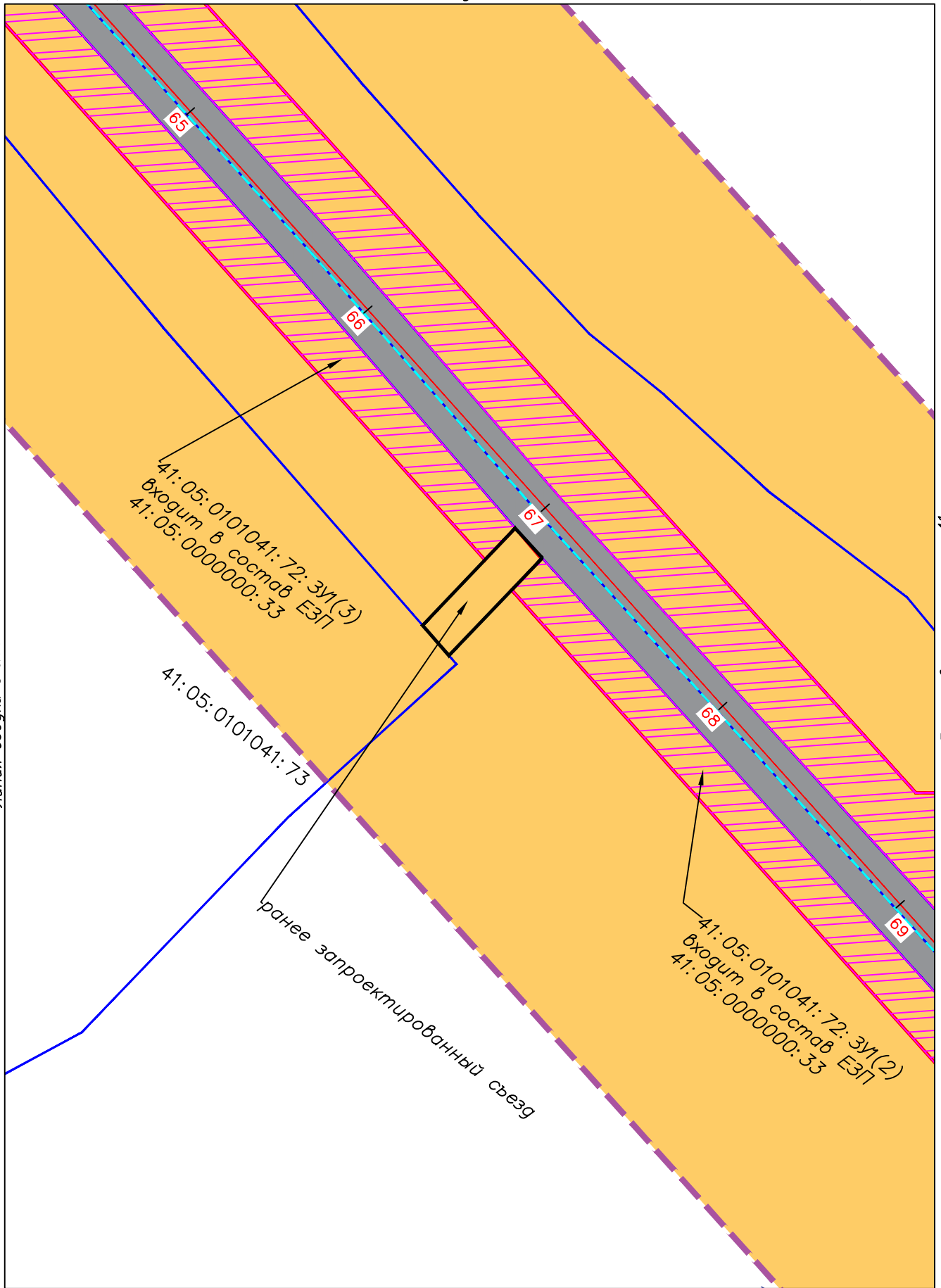
Линия сводки с листом 39

Условные обозначения приведены на листе №1

Инв.№ подл.	Подпись и дата	Взам.инв.№

Камчатский край, Елизовский район

Линия сводки с листом 38



Линия сводки с листом 37

Линия сводки с листом 41

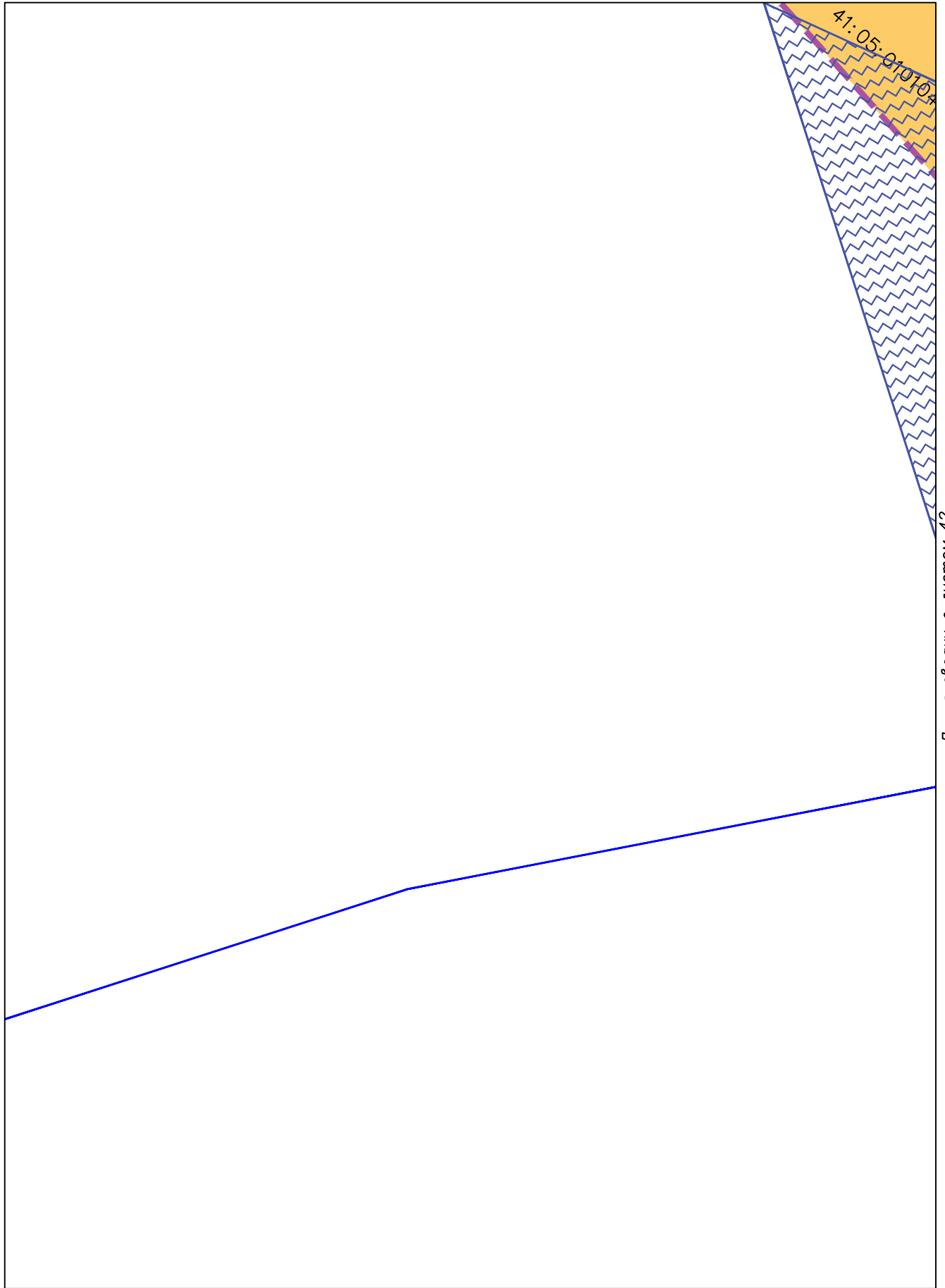
Линия сводки с листом 40

Условные обозначения приведены на листе №1

Инв.№ подл.	Взам.инв.№
Подпись и дата	

Камчатский край, Елизовский район

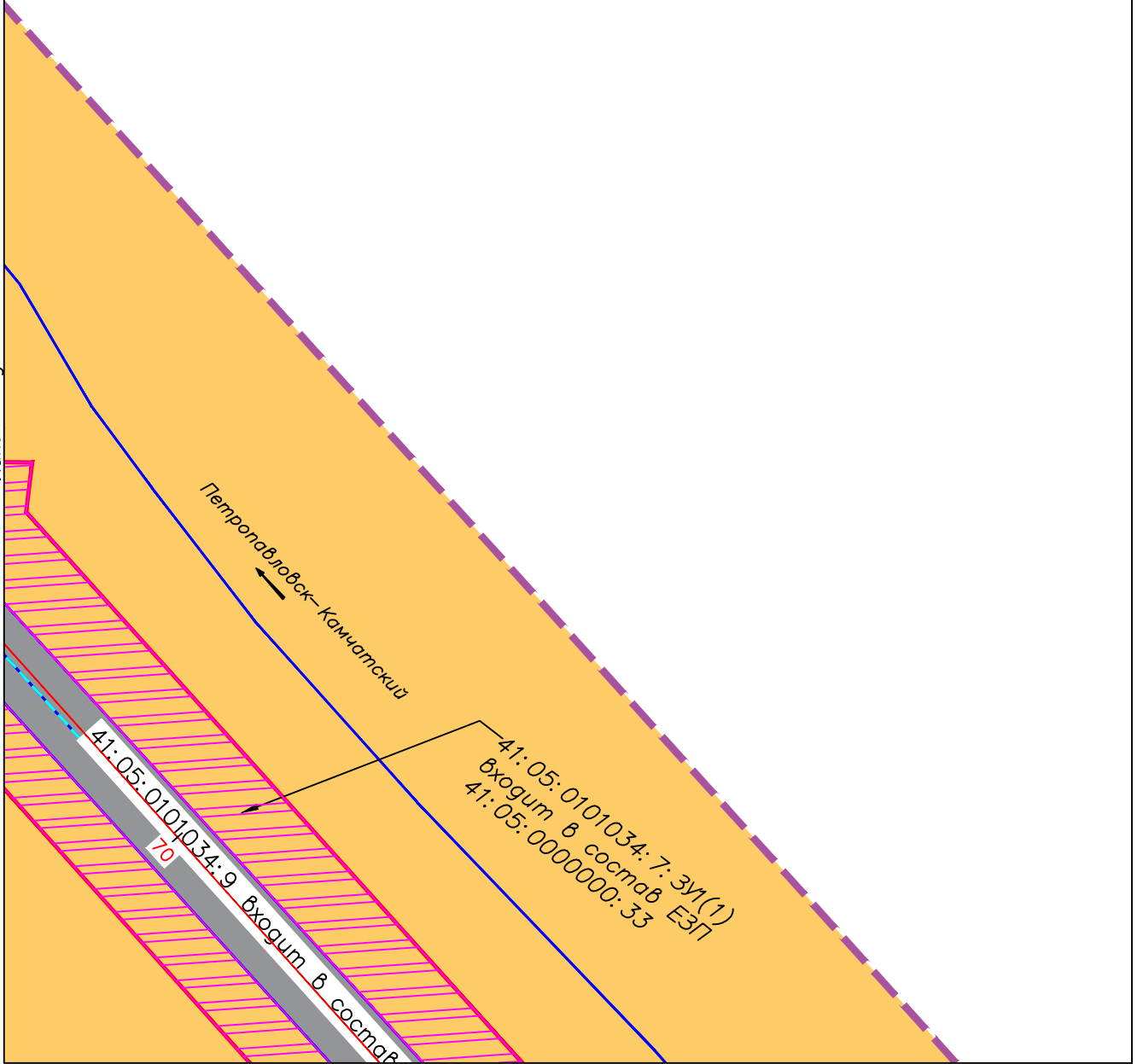
Линия сводки с листом 39



Инв.№ подл.	Подпись и дата	Взам.инв.№

Условные обозначения приведены на листе №1

Линия сводки с листом 39



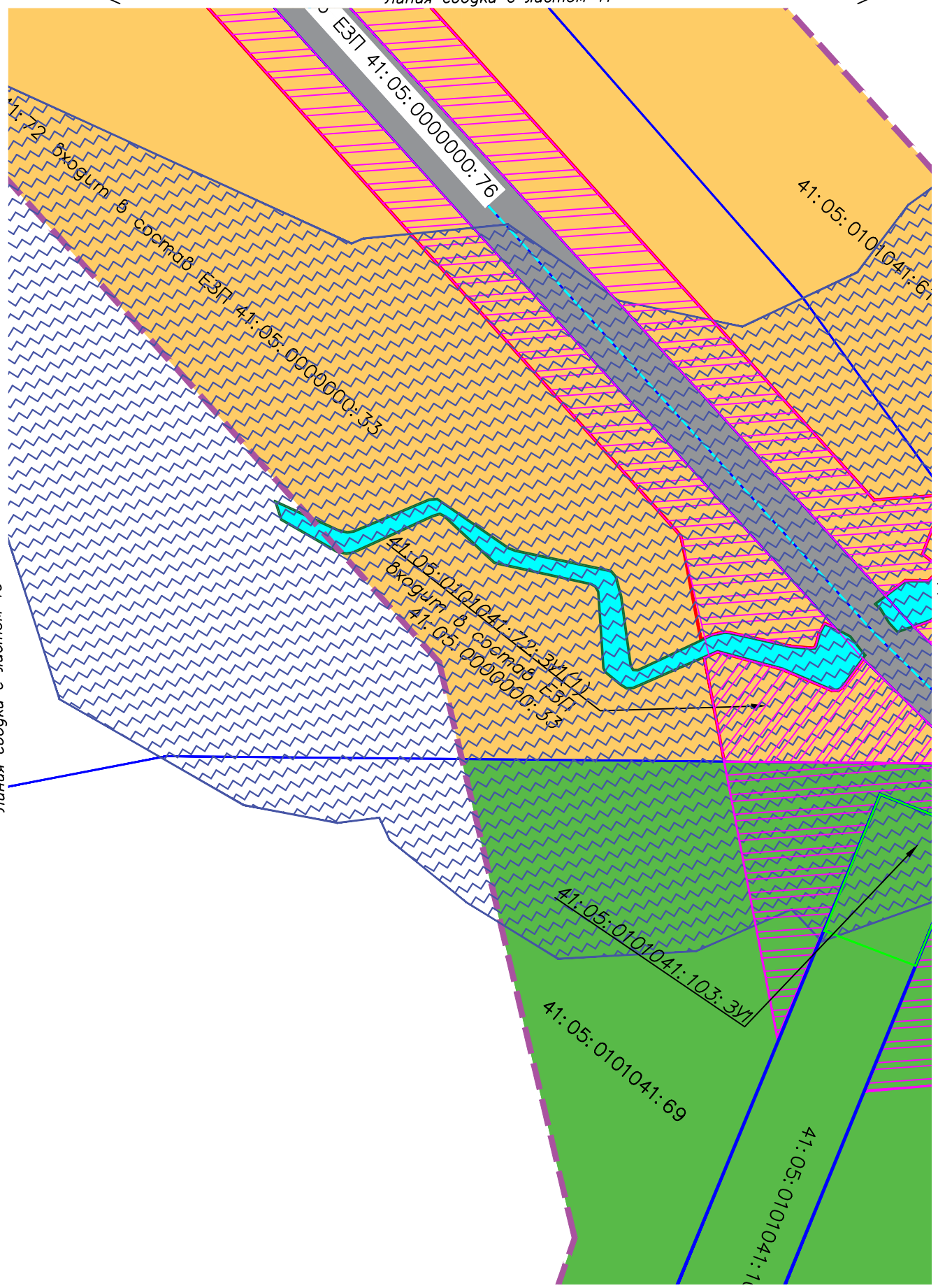
Линия сводки с листом 42

Условные обозначения приведены на листе №1

Инв.№ подл.	Подпись и дата	Взам.инв.№

Камчатский край, Елизовский район

Линия сводки с листом 41



Линия сводки с листом 40

Линия сводки с листом 44

Линия сводки с листом 43

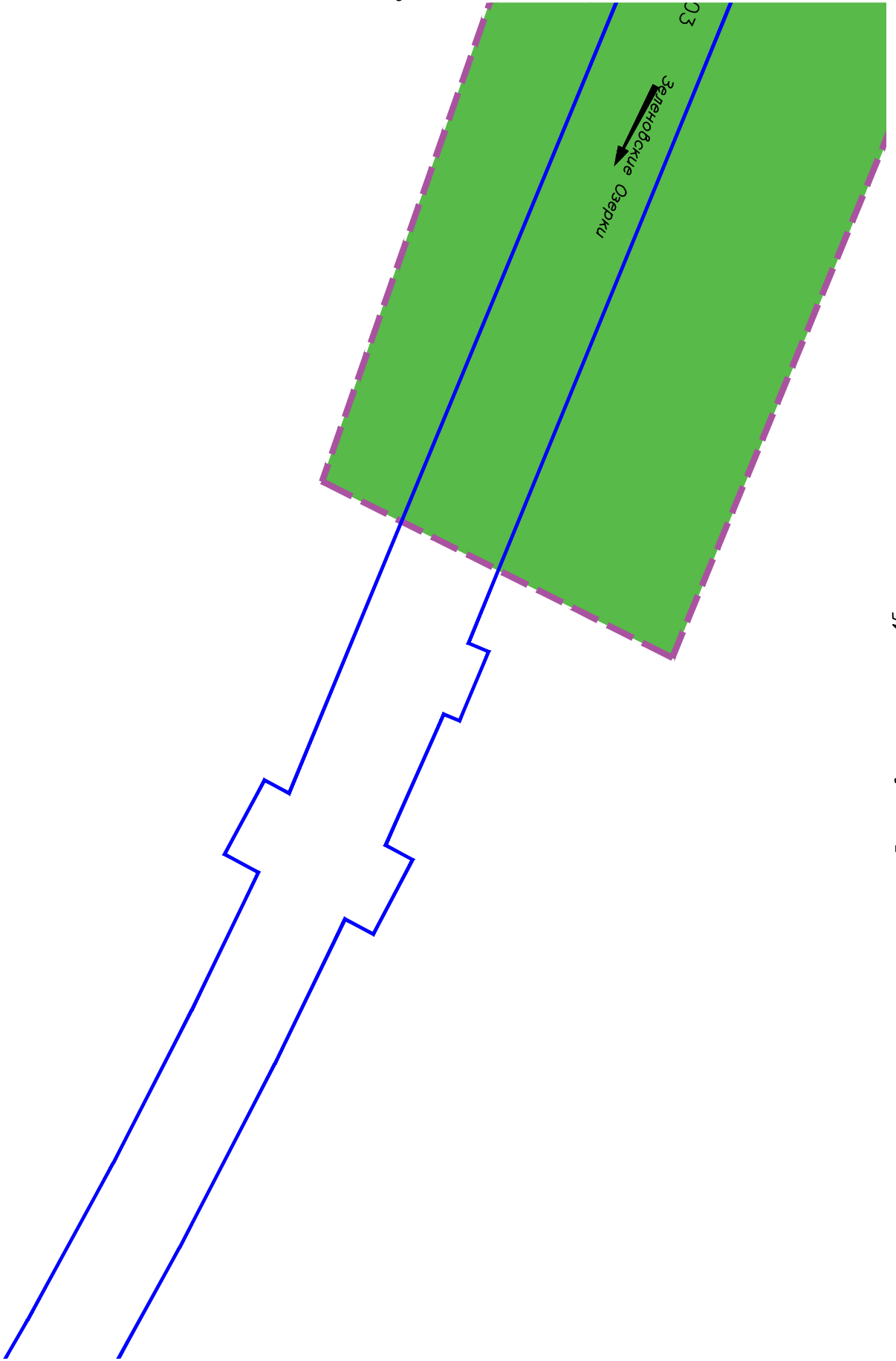
Условные обозначения приведены на листе №1

Инв.№ подл.	Подпись и дата	Взам.инв.№

--	--	--	--	--	--

Камчатский край, Елизовский район

Линия сводки с листом 42

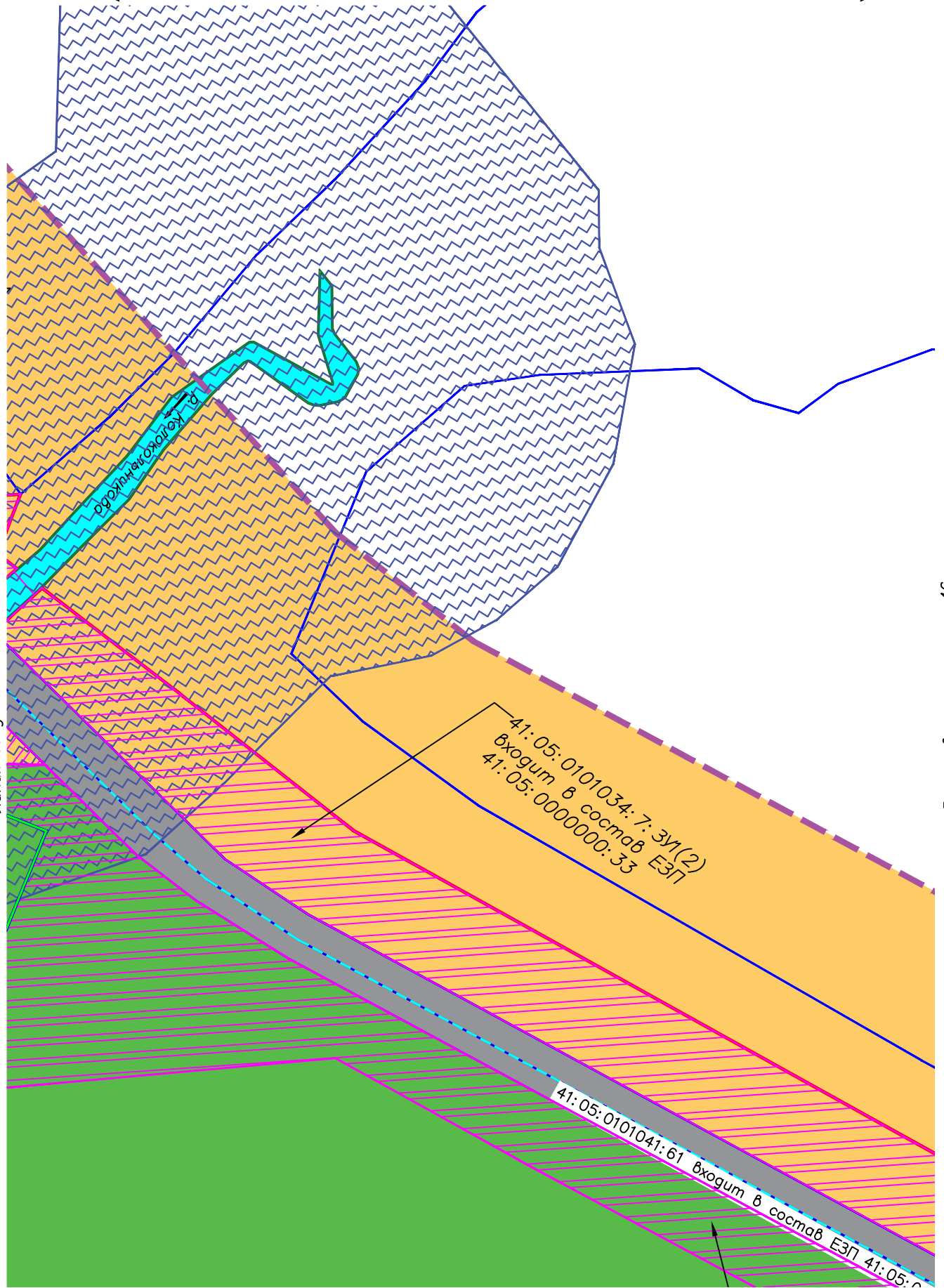


Линия сводки с листом 45

Инв.№ подл.	Подпись и дата	Взам.инв.№

Условные обозначения приведены на листе №1

← Камчатский край, Елизовский район →



Инд.№ подл.	Подпись и дата	Взам.инв.№

Линия сводки с листом 45

Условные обозначения приведены на листе №1

Камчатский край, Елизовский район

Линия сводки с листом 44




Линия сводки с листом 43

Линия сводки с листом 47

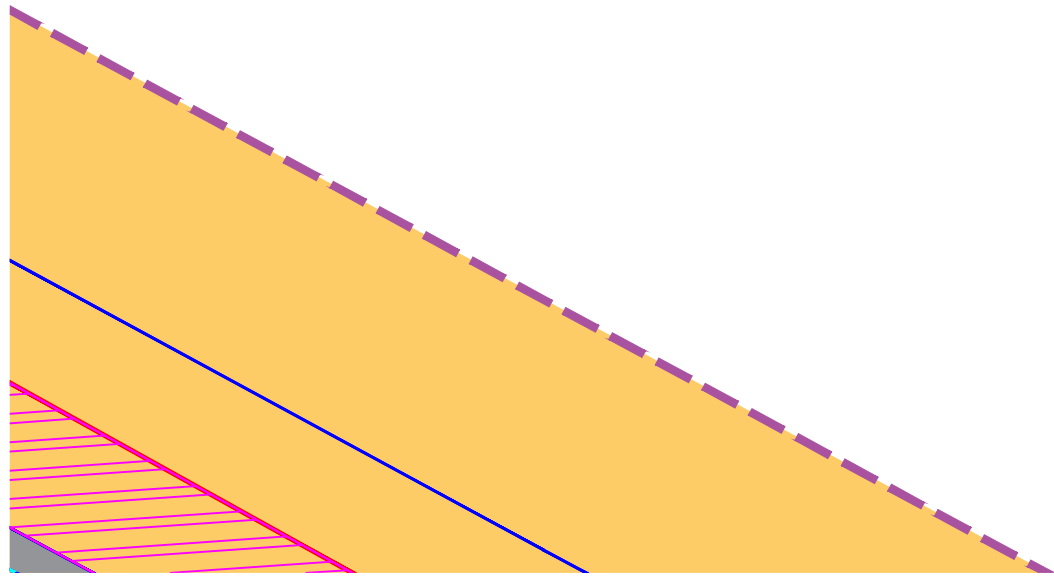
Инв.№ подл.	Подпись и дата	Взам.инв.№

Условные обозначения приведены на листе №1

← Камчатский край, Елизовский район →



Линия сводки с листом 44



Линия сводки с листом 47

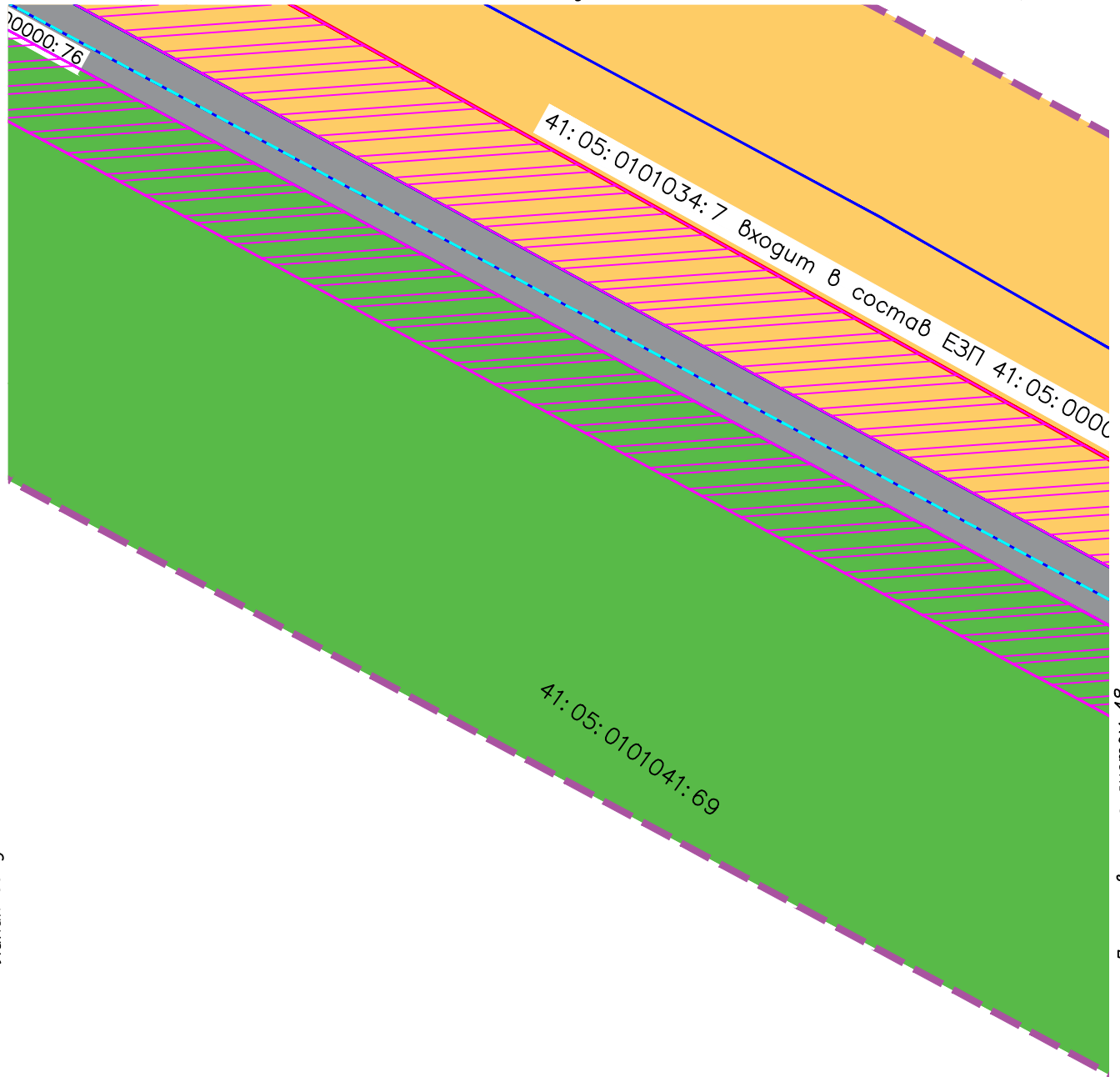
Условные обозначения приведены на листе №1

Инв.№ подл.	
Подпись и дата	
Взам.инв.№	

--	--	--	--	--	--	--	--	--	--

Камчатский край, Елизовский район

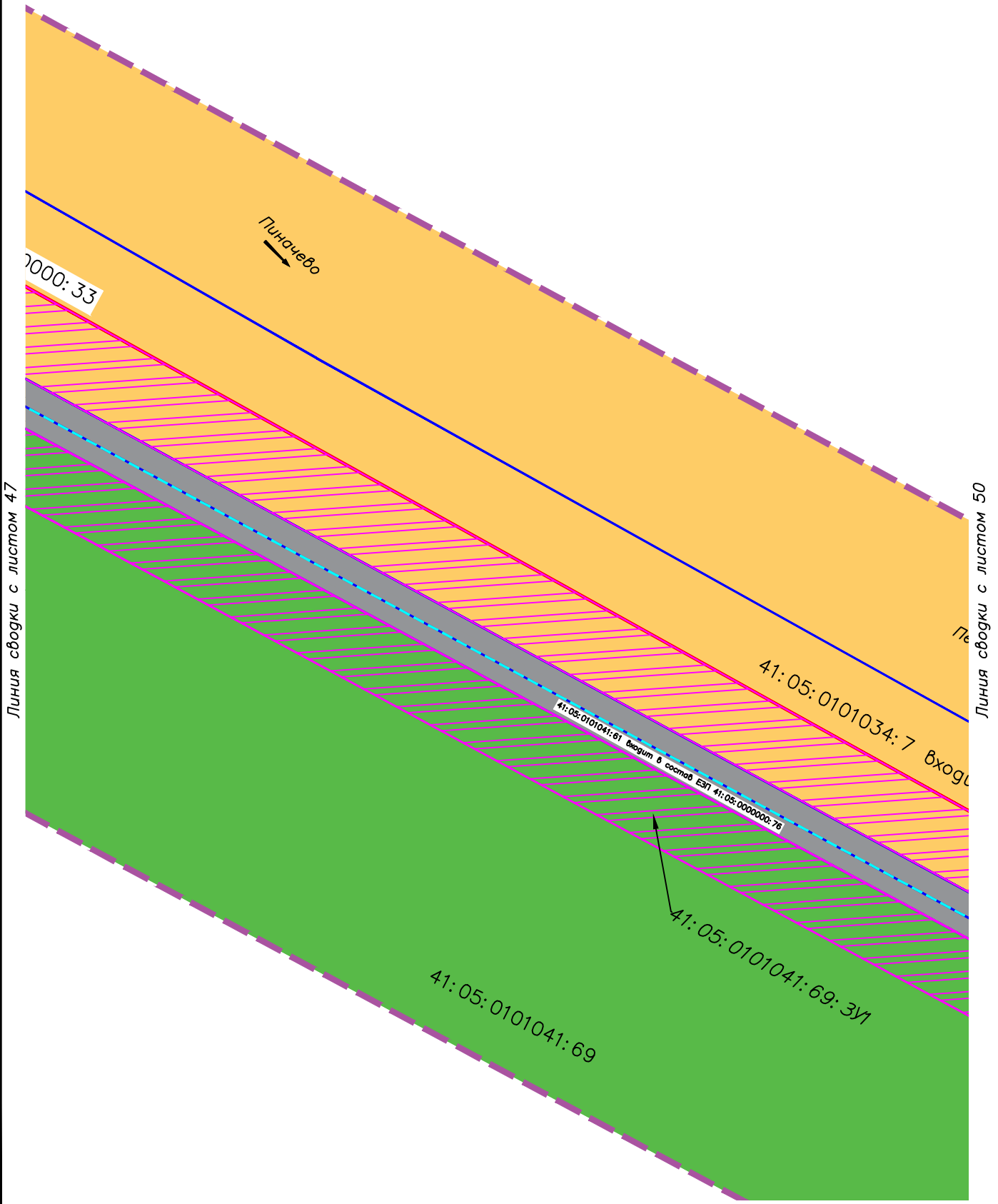
Линия сводки с листом 46



Инв.№ подл.	
Подпись и дата	
Взам.инв.№	

Условные обозначения приведены на листе №1

← Камчатский край, Елизовский район →




Инв.№ подл.	Подпись и дата	Взам.инв.№

Линия сводки с листом 49

Условные обозначения приведены на листе №1

Камчатский край, Елизовский район

Линия сводки с листом 48



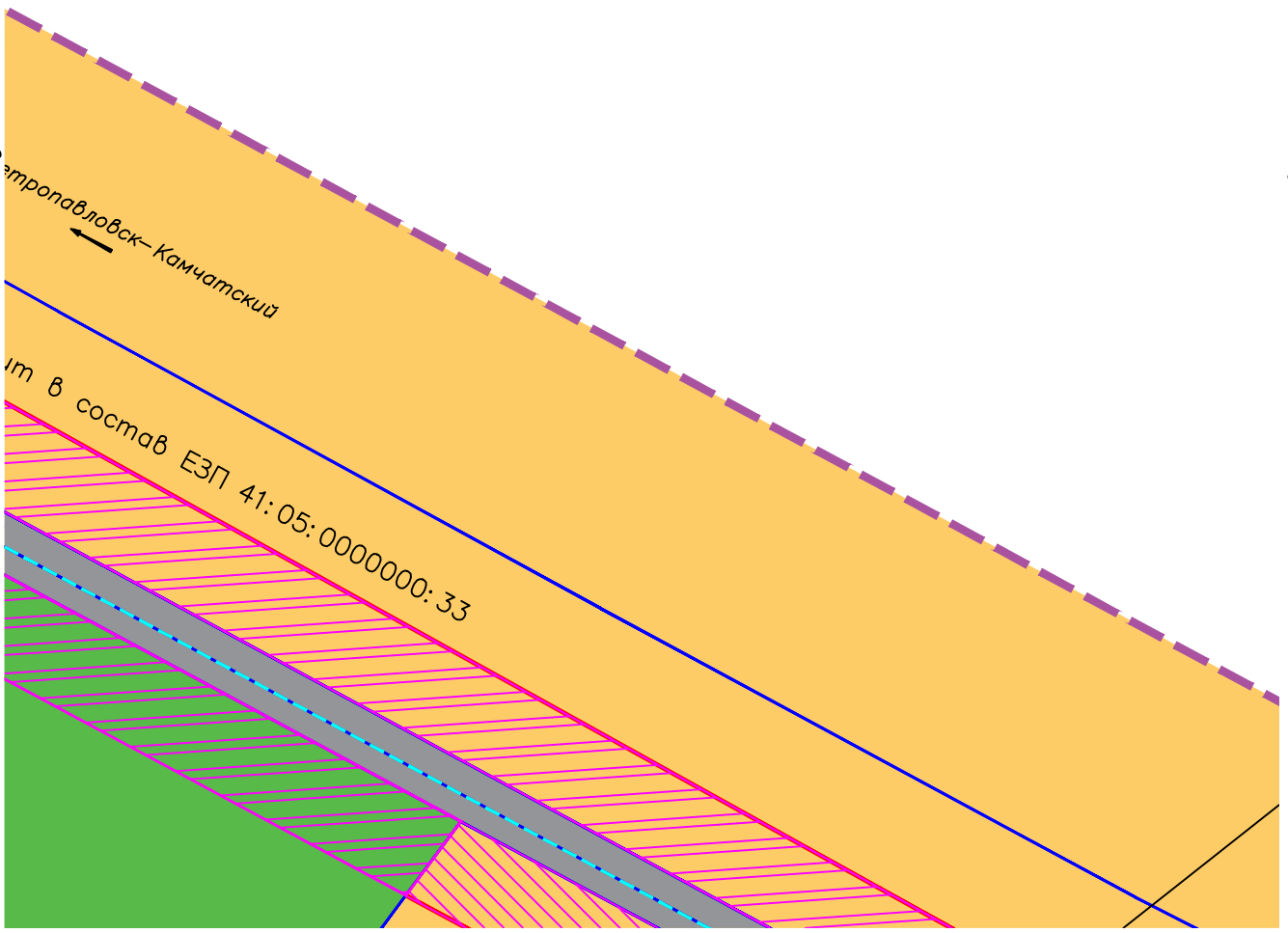
Линия сводки с листом 51

Инв.№ подл.	
Подпись и дата	
Взам.инв.№	

Условные обозначения приведены на листе №1

← Камчатский край, Елизовский район →

Линия сводки с листом 48



Линия сводки с листом 52

ит в состав ЕЗП 41:05:0000000:33

Линия сводки с листом 51

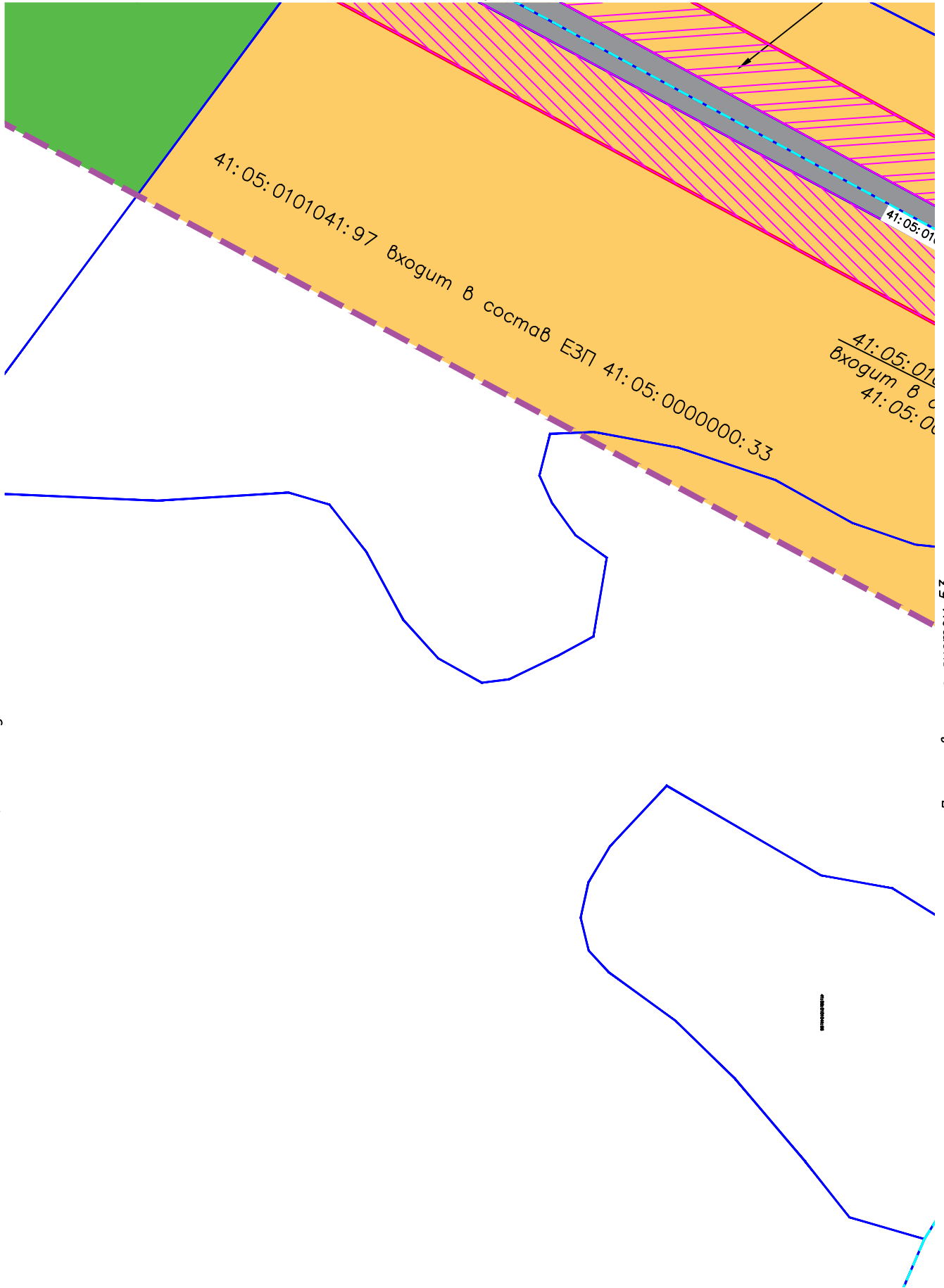
Условные обозначения приведены на листе №1

Инв.№ подл.	
Подпись и дата	
Взам.инв.№	

--	--	--	--	--	--	--	--	--	--

Камчатский край, Елизовский район

Линия сводки с листом 50



Линия сводки с листом 49

Линия сводки с листом 53


Инв.№ подл.	Подпись и дата	Взам.инв.№

Условные обозначения приведены на листе №1

← Камчатский край, Елизовский район →

Линия сводки с листом 50

Инв.№ подл.	Подпись и дата	Взам.инв.№

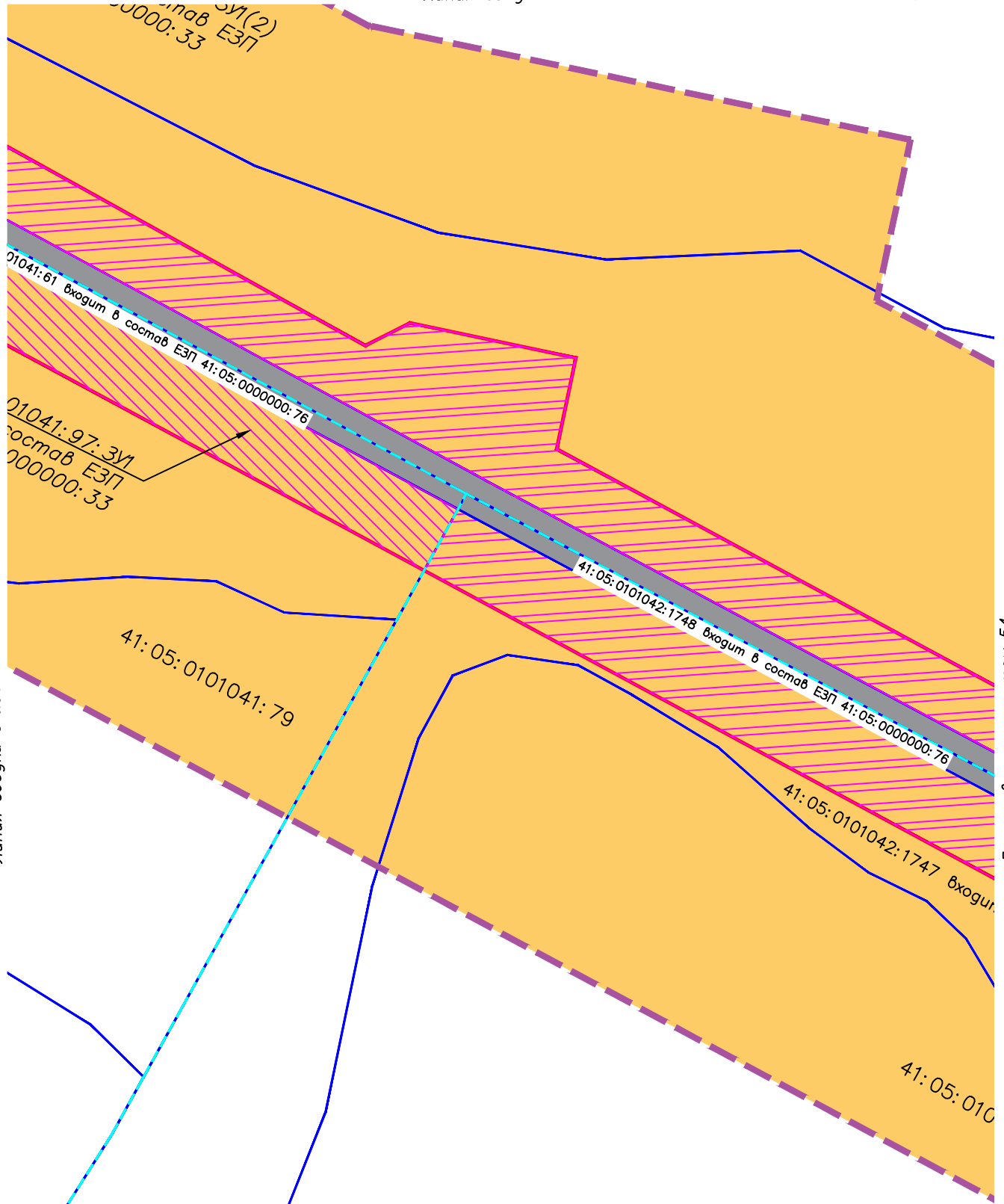


Линия сводки с листом 53

Условные обозначения приведены на листе №1

Камчатский край, Елизовский район

Линия сводки с листом 52



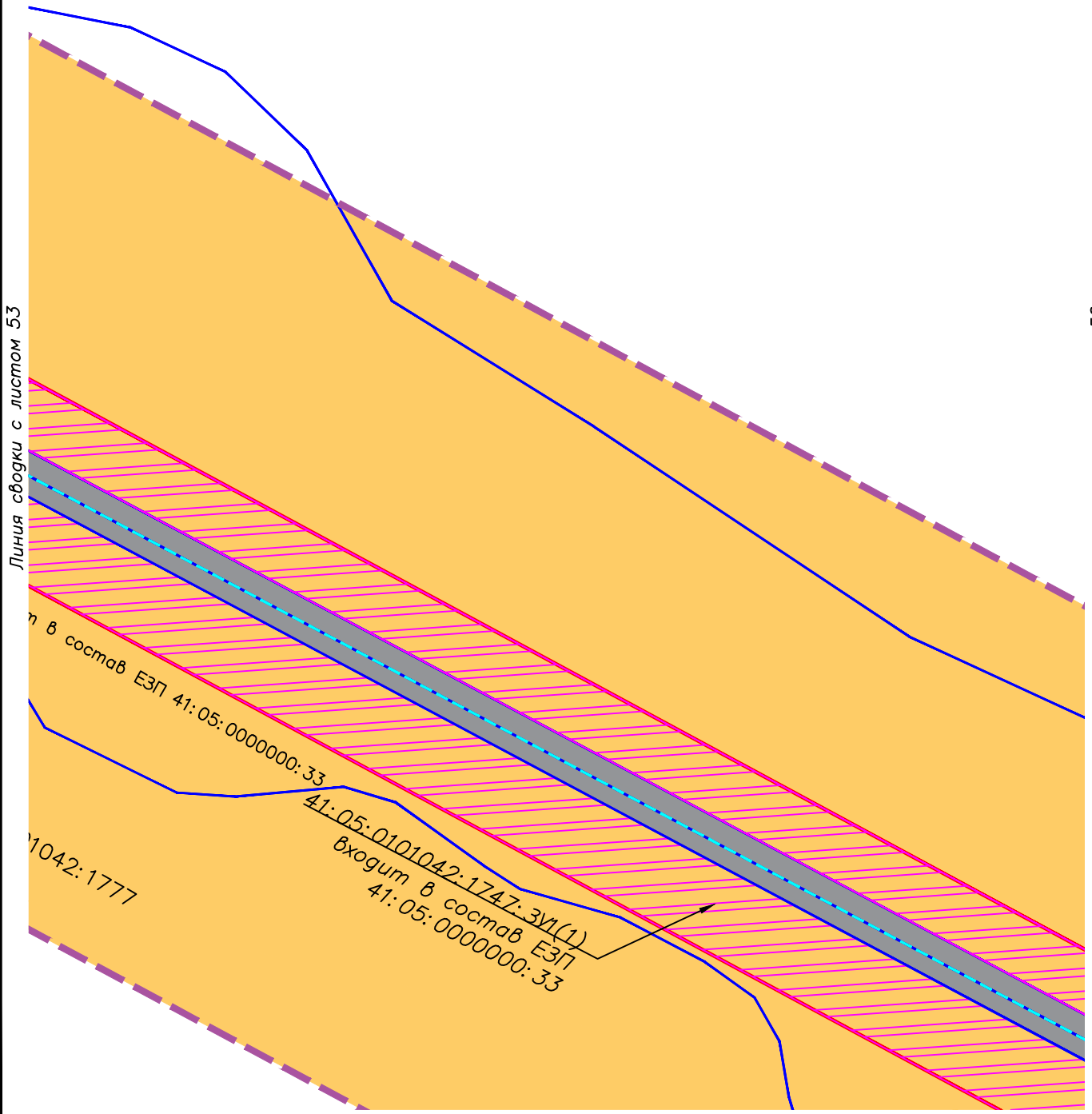
Линия сводки с листом 51

Линия сводки с листом 54

Инв.№ подл.	Взам.инв.№
Подпись и дата	

Условные обозначения приведены на листе №1

Камчатский край, Елизовский район

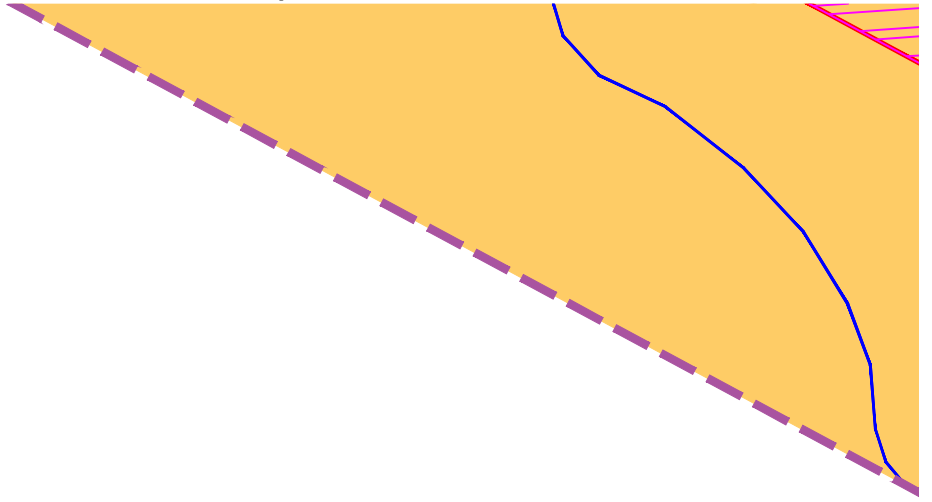


Инв.№ подл.	Подпись и дата	Взам.инв.№

Линия сводки с листом 55
Условные обозначения приведены на листе №1

Камчатский край, Елизовский район

Линия сводки с листом 54

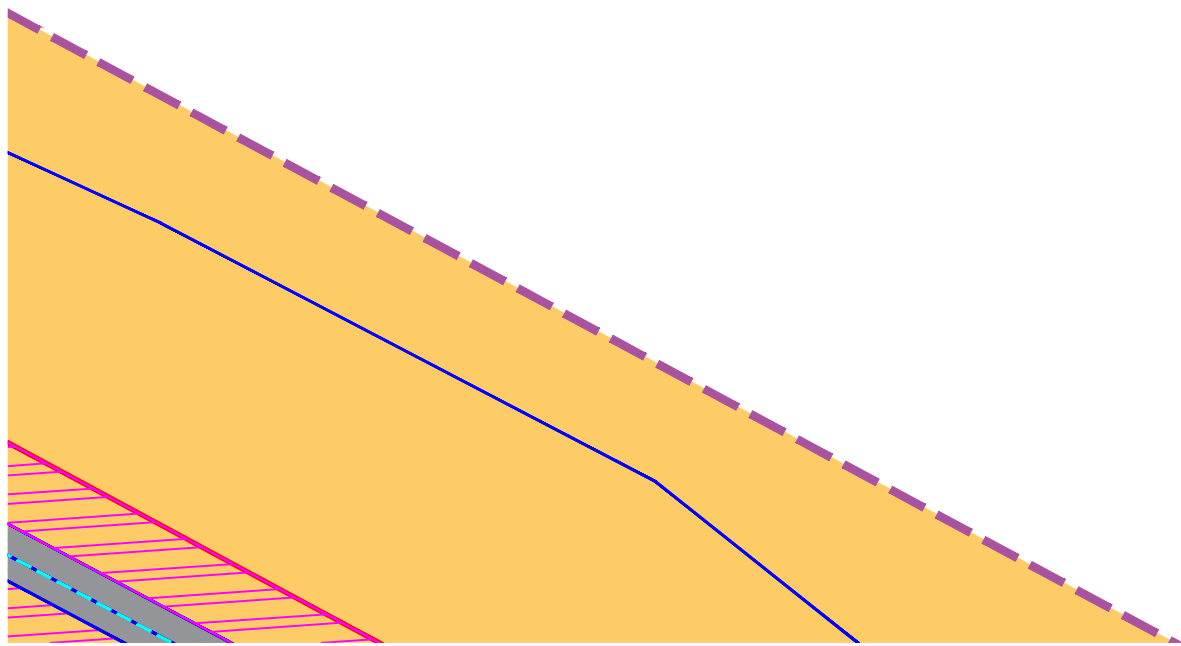


Линия сводки с листом 57

Инв.№ подл.	
Подпись и дата	
Взам.инв.№	

Условные обозначения приведены на листе №1

Линия сводки с листом 54



Линия сводки с листом 57

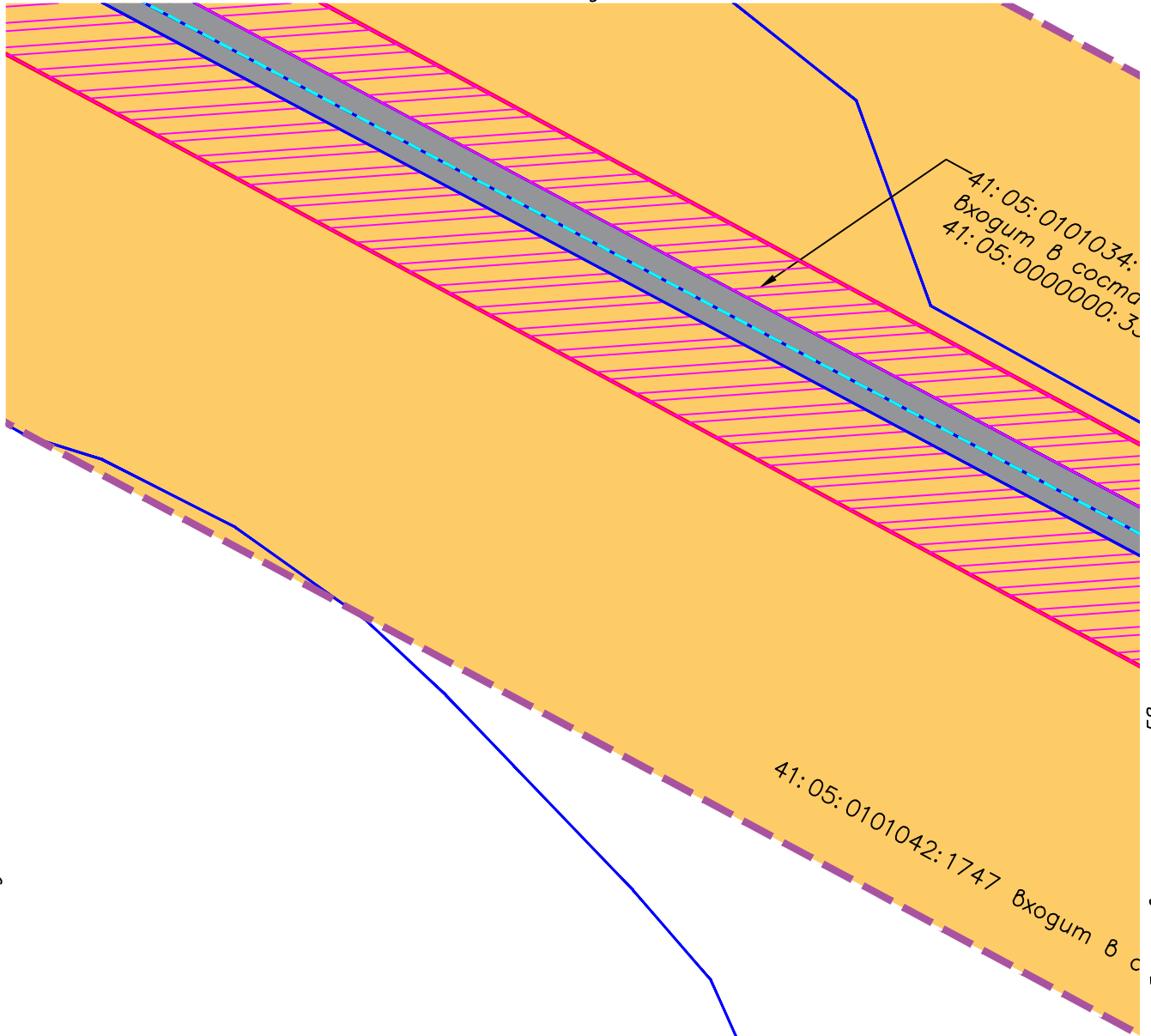
Условные обозначения приведены на листе №1

Инв.№ подл.	
Подпись и дата	
Взам.инв.№	

--	--	--	--	--	--	--	--	--	--

Камчатский край, Елизовский район

Линия сводки с листом 56



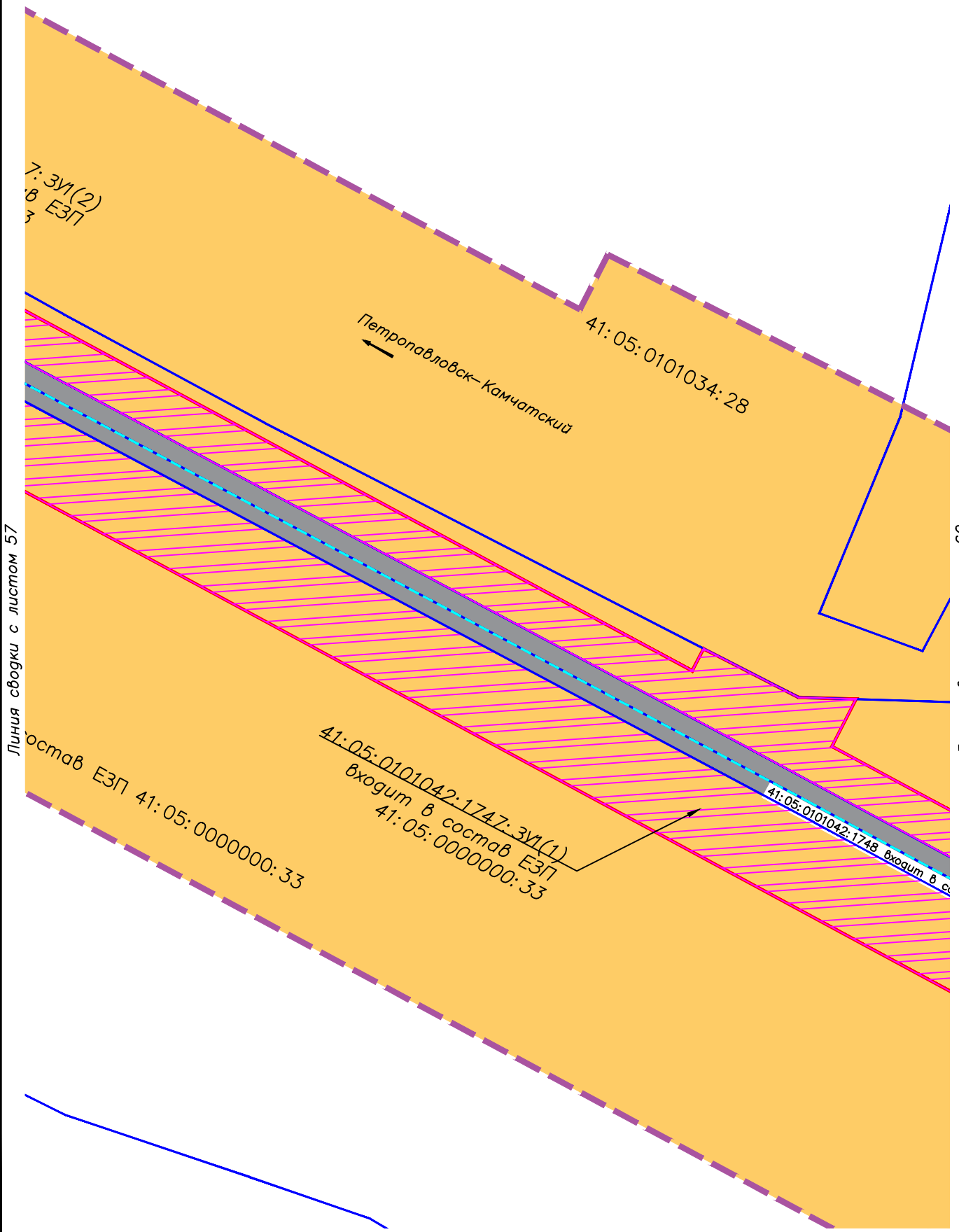
Линия сводки с листом 55

Линия сводки с листом 58

Инв.№ подл.	Подпись и дата	Взам.инв.№

Условные обозначения приведены на листе №1

Камчатский край, Елизовский район



Инв.№ подл.	
Подпись и дата	
Взам.инв.№	

Линия сводки с листом 59

Условные обозначения приведены на листе №1

Камчатский край, Елизовский район

Линия сводки с листом 58

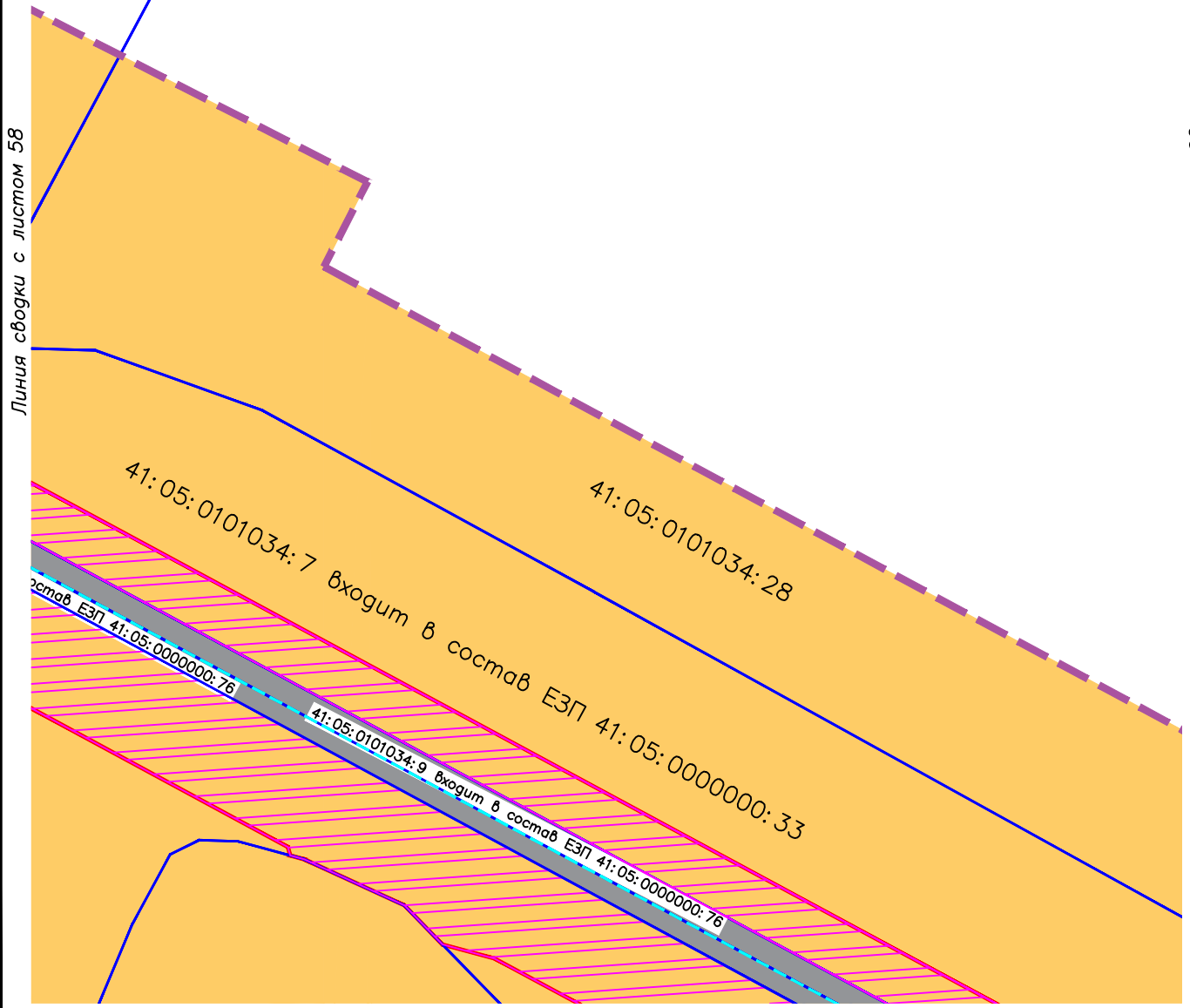


Линия сводки с листом 61

Инв.№ подл.	Подпись и дата	Взам.инв.№

Условные обозначения приведены на листе №1

Камчатский край, Елизовский район



Линия сводки с листом 58

Линия сводки с листом 62

Линия сводки с листом 61

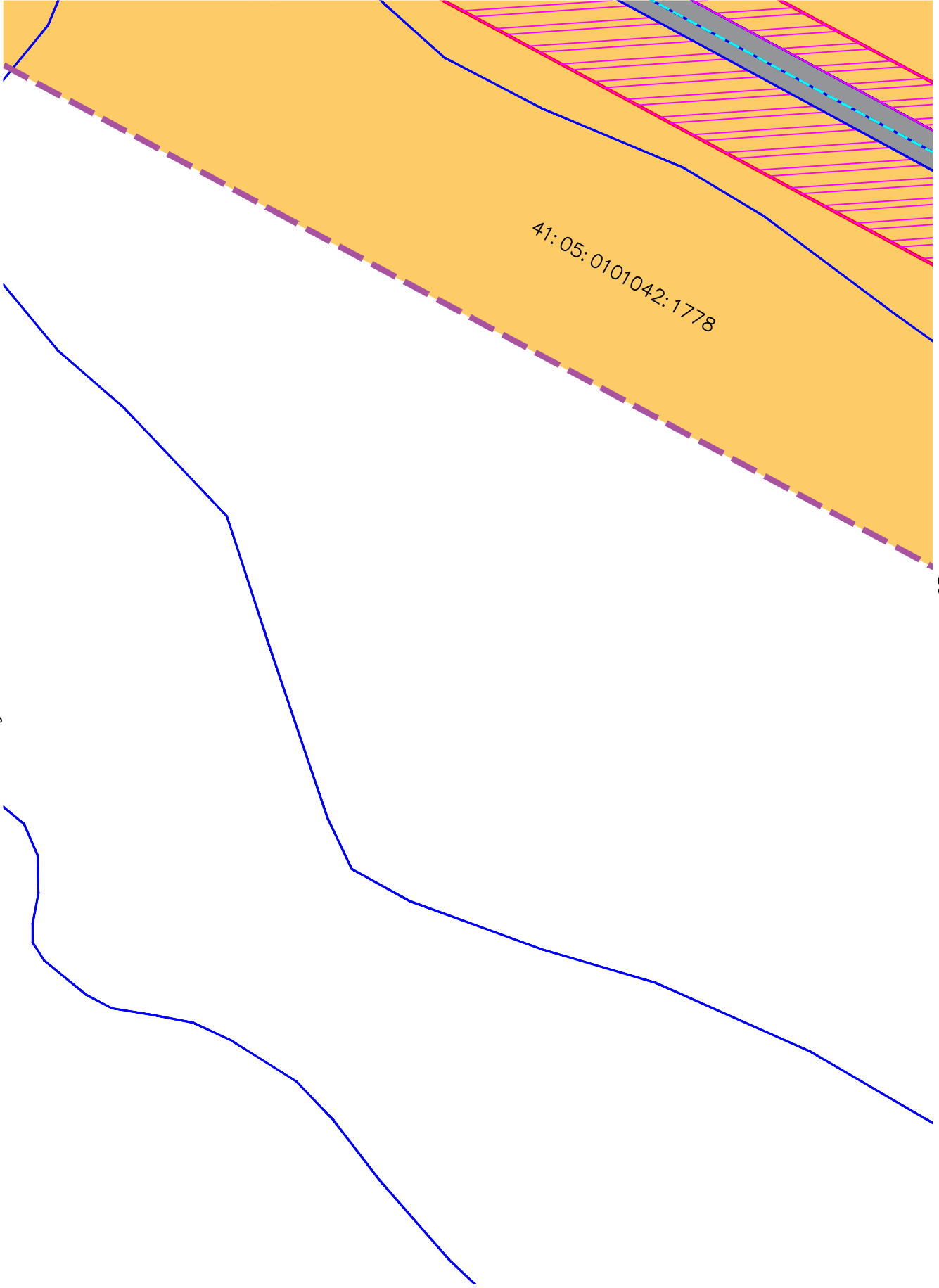
Условные обозначения приведены на листе №1

Инв.№ подл.	
Подпись и дата	
Взам.инв.№	

--	--	--	--	--	--	--	--	--	--

Камчатский край, Елизовский район

Линия сводки с листом 60



Линия сводки с листом 59

Линия сводки с листом 63

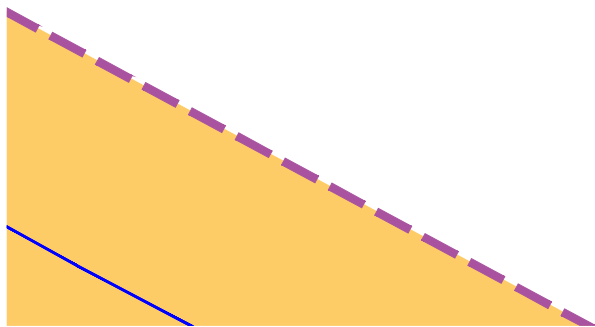
41:05:0101042:1778

Инв.№ подл.	Подпись и дата	Взам.инв.№

Условные обозначения приведены на листе №1

Линия сводки с листом 60

0



Линия сводки с листом 63

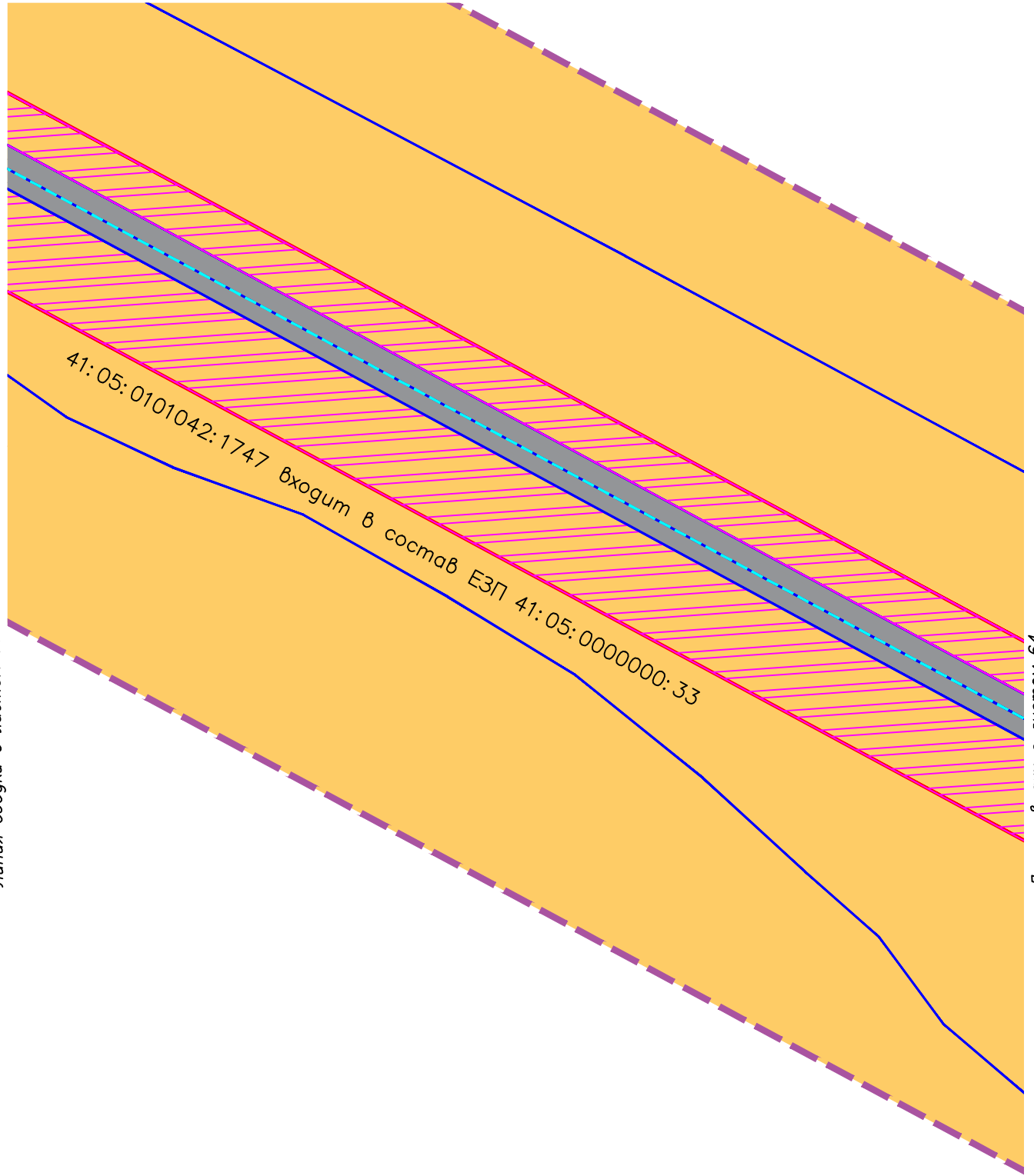
Условные обозначения приведены на листе №1

Инв.№ подл.	Подпись и дата	Взам.инв.№

--	--	--	--	--	--	--	--

Камчатский край, Елизовский район

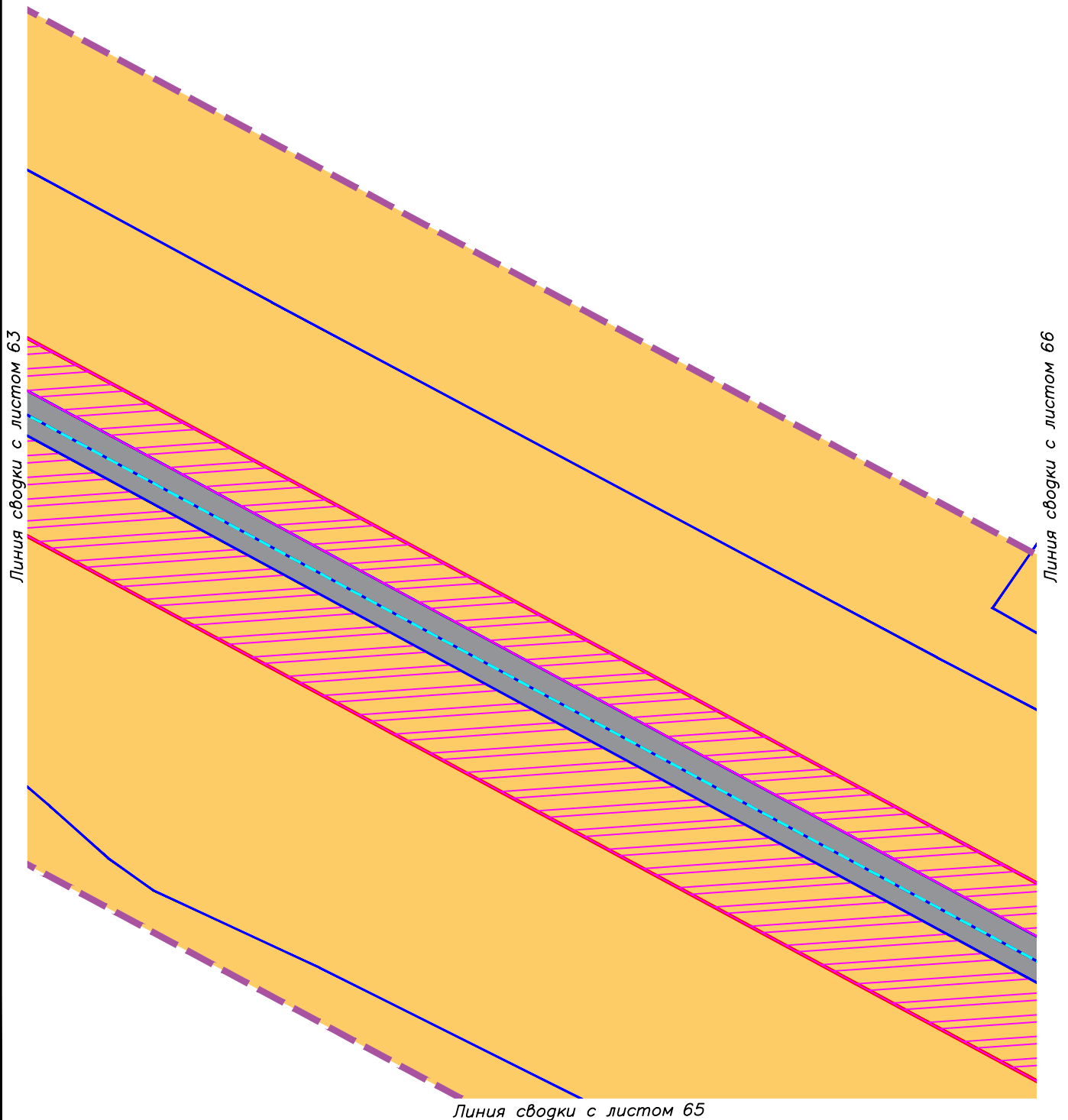
Линия сводки с листом 62



Инв.№ подл.	Подпись и дата	Взам.инв.№

Условные обозначения приведены на листе №1

← Камчатский край, Елизовский район →



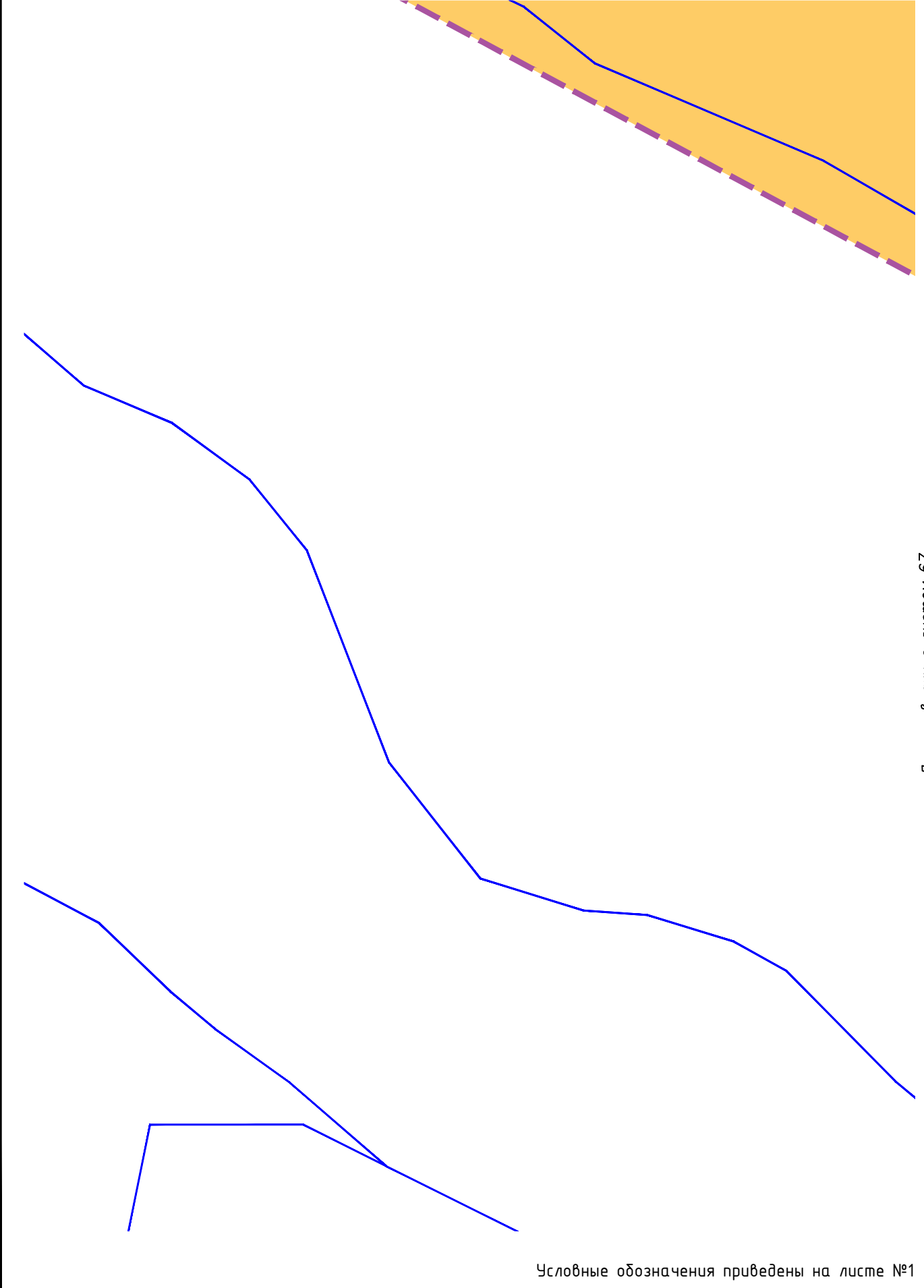
Инв.№ подл.	Подпись и дата	Взам.инв.№

Линия сводки с листом 65

Условные обозначения приведены на листе №1

Камчатский край, Елизовский район

Линия сводки с листом 64



Линия сводки с листом 67

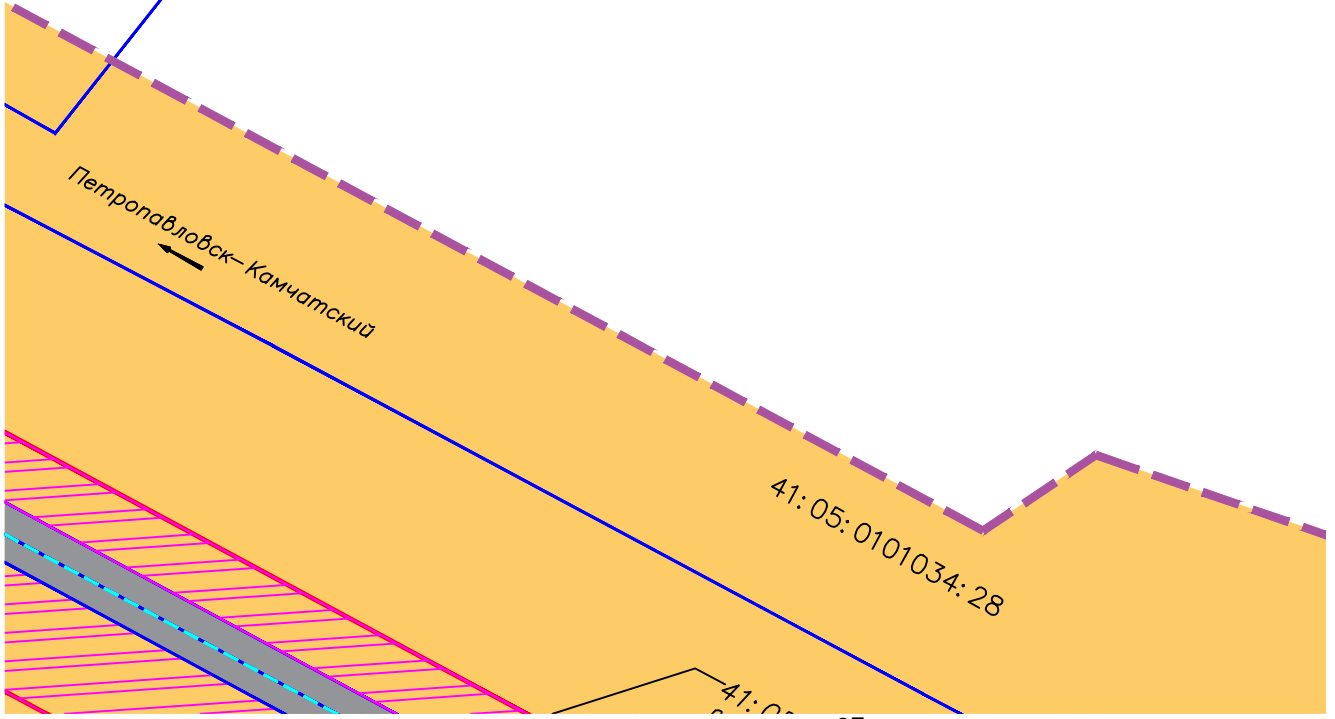
Инв.№ подл.	Подпись и дата	Взам.инв.№

Условные обозначения приведены на листе №1

Камчатский край, Елизовский район

Линия сводки с листом 64

Линия сводки с листом 68



Линия сводки с листом 67

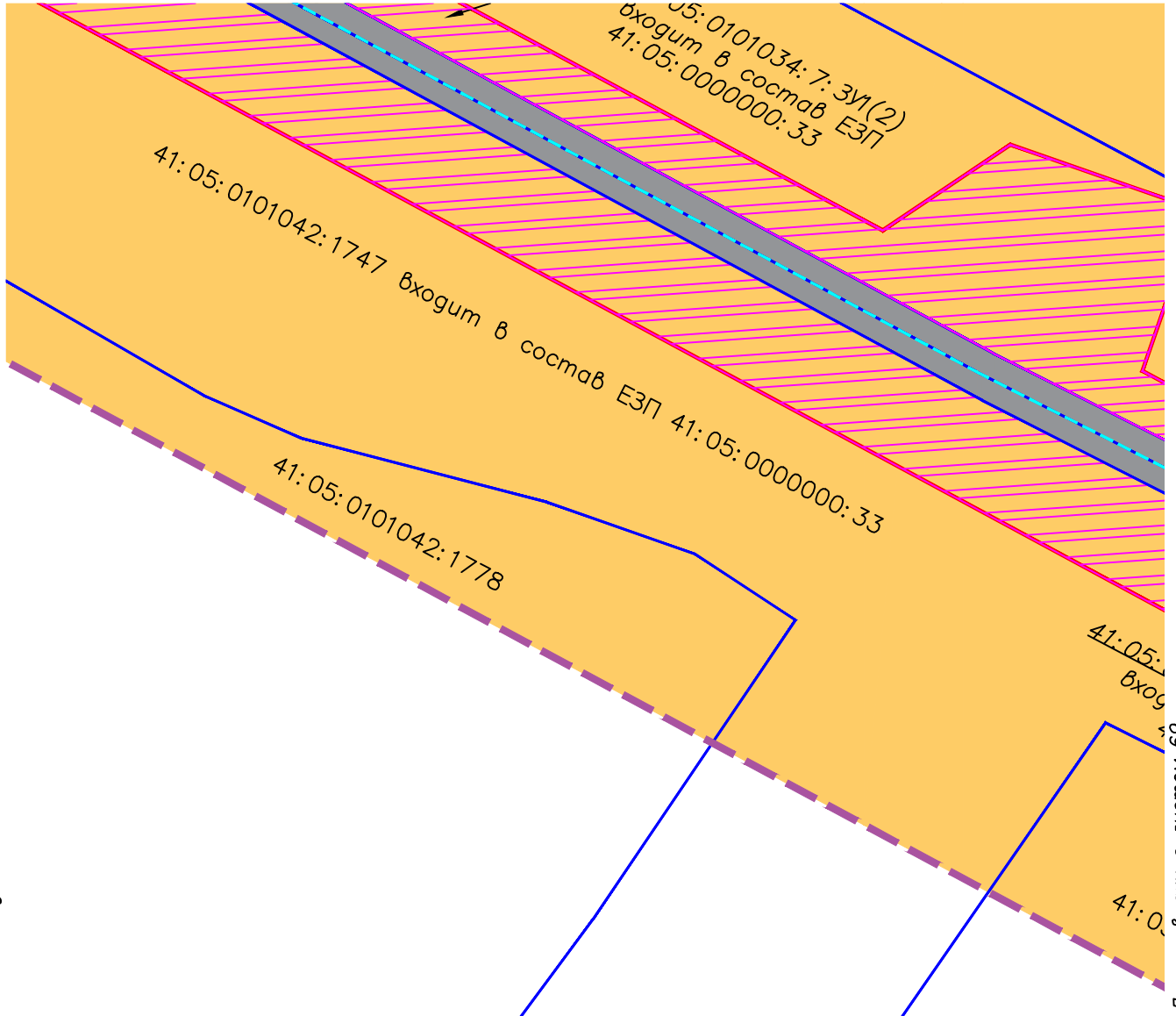
Условные обозначения приведены на листе №1

Инв.№ подл.	
Подпись и дата	
Взам.инв.№	

--	--	--	--	--	--	--	--	--	--

Камчатский край, Елизовский район


Линия сводки с листом 66




Инв.№ подл.	Подпись и дата	Взам.инв.№

Условные обозначения приведены на листе №1

Линия сводки с листом 66



Линия сводки с листом 69



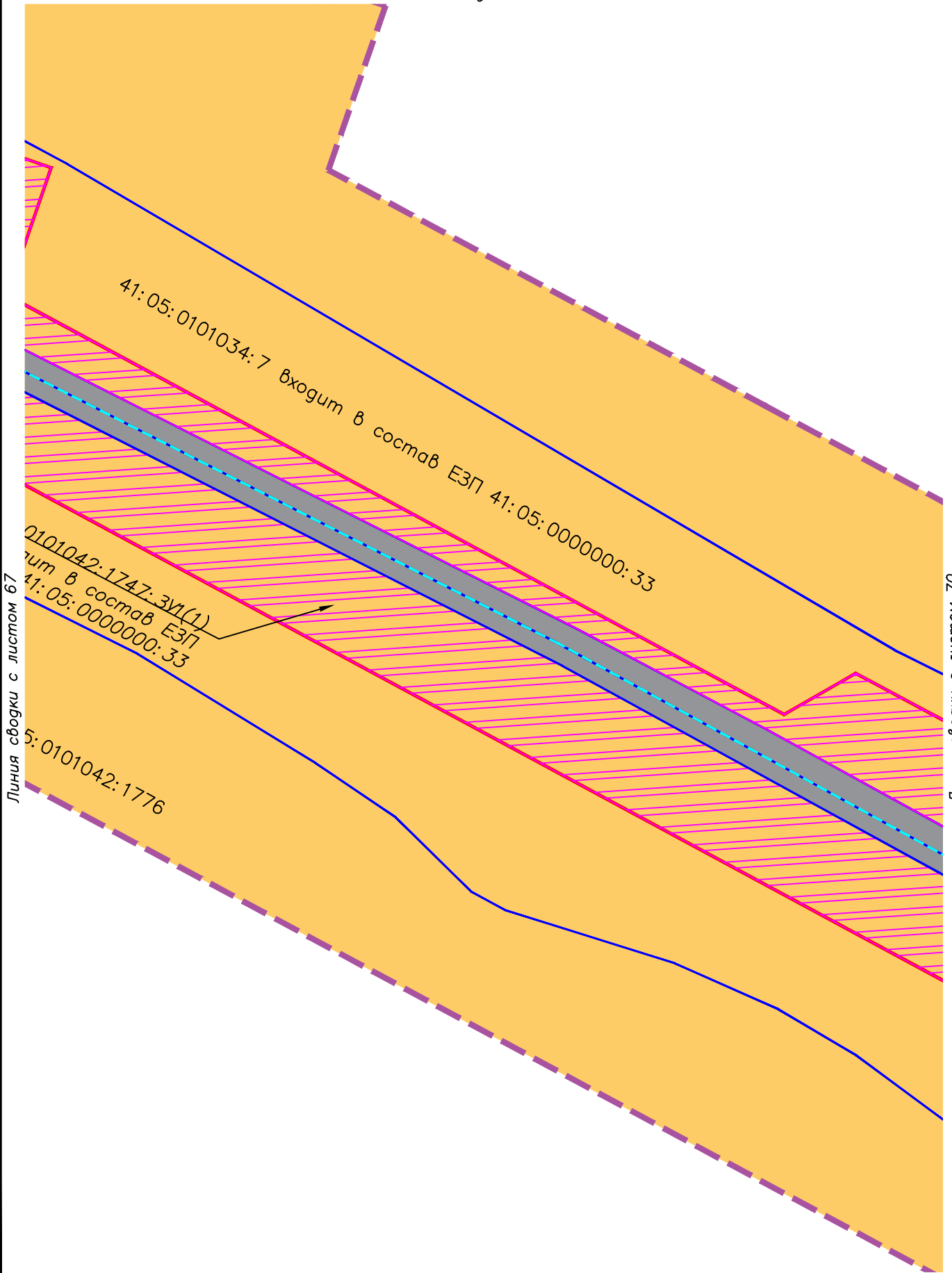
Условные обозначения приведены на листе №1

Инв.№ подл.	
Подпись и дата	
Взам.инв.№	

--	--	--	--	--	--	--	--	--	--

Камчатский край, Елизовский район

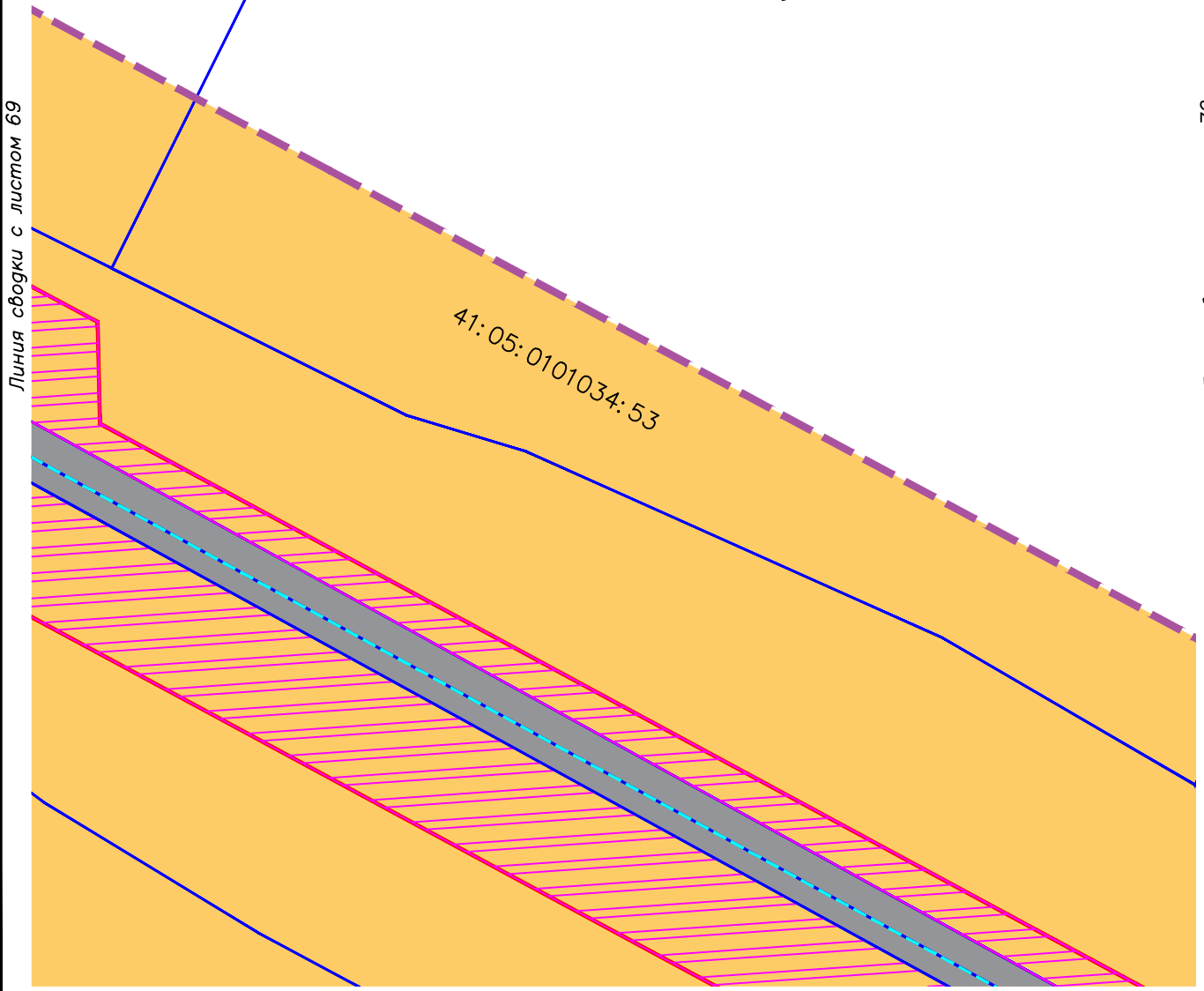
Линия сводки с листом 68



Инв.№ подл.	Подпись и дата	Взам.инв.№

Условные обозначения приведены на листе №1

Камчатский край, Елизовский район



41:05:0101034:53

Линия сводки с листом 69

Линия сводки с листом 72

Линия сводки с листом 71


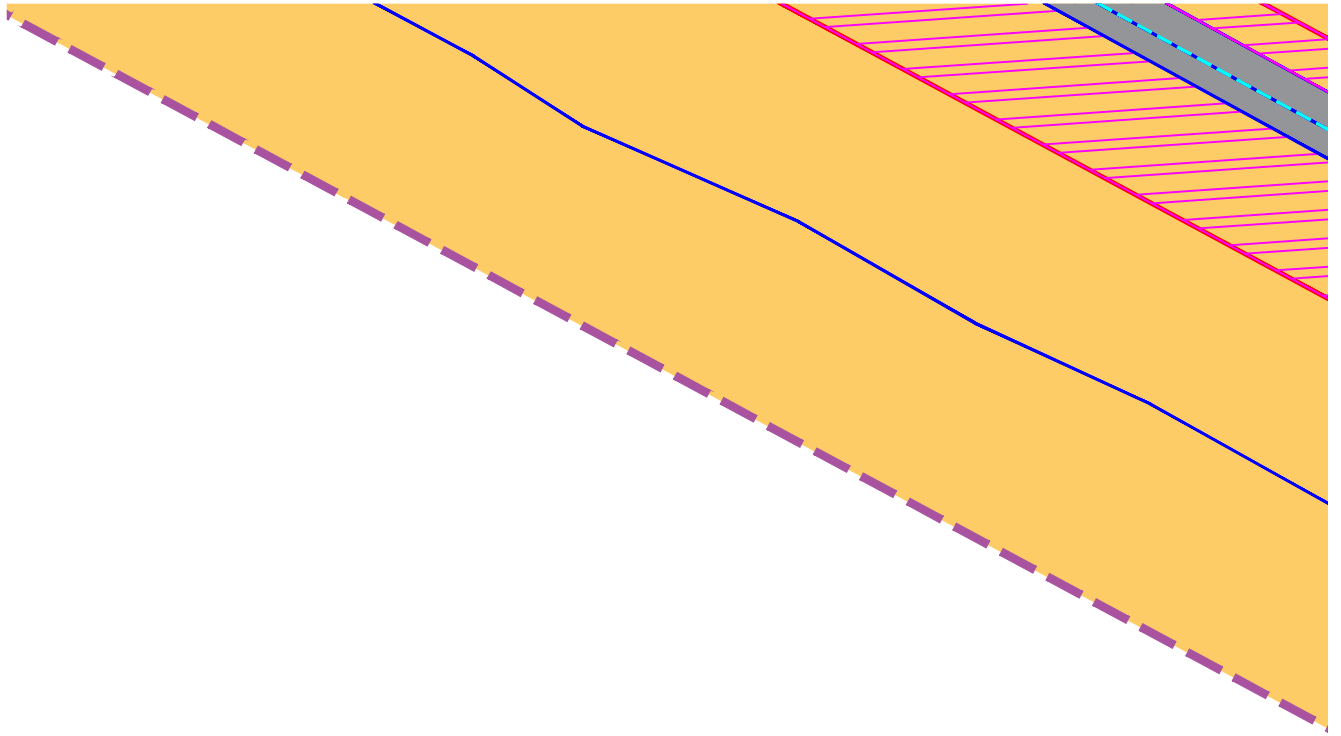
Условные обозначения приведены на листе №1

Инв.№ подл.	
Подпись и дата	
Взам.инв.№	

--	--	--	--	--	--	--	--	--	--

Камчатский край, Елизовский район

Линия сводки с листом 70



Линия сводки с листом 73

Масштаб

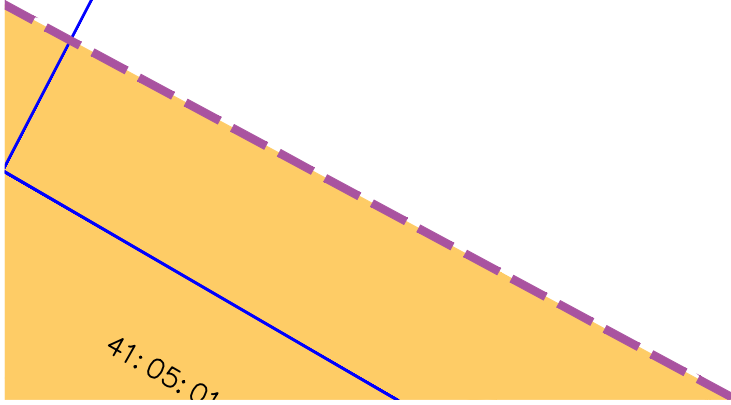
Инв.№ подл.	Подпись и дата	Взам.инв.№

Условные обозначения приведены на листе №1

--	--	--	--	--	--	--	--

Камчатский край, Елизовский район

Линия сводки с листом 70



Линия сводки с листом 73

41:05:01034:28

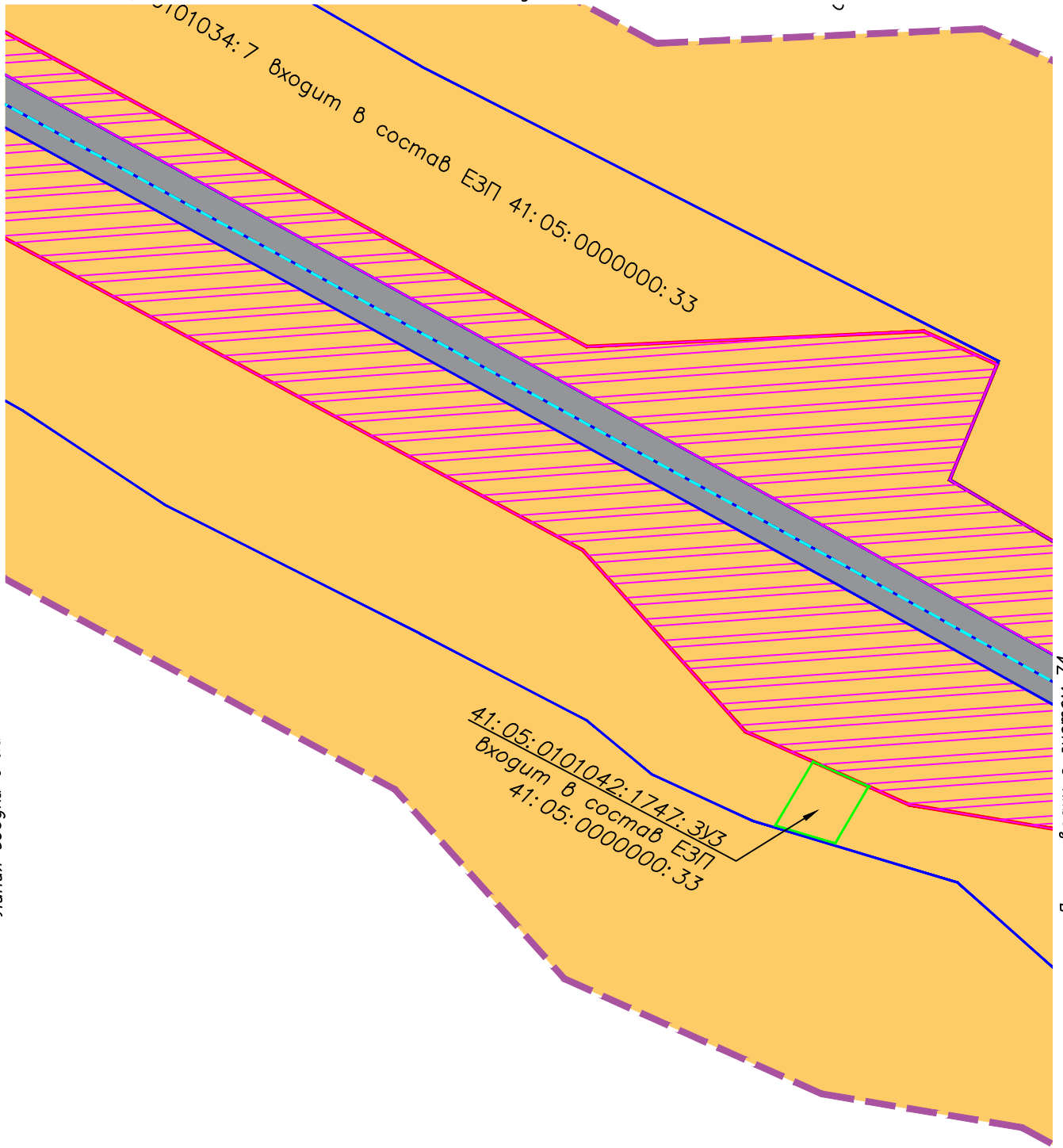
Условные обозначения приведены на листе №1

Инв.№ подл.	Подпись и дата	Взам.инв.№

--	--	--	--	--	--	--	--	--	--

Камчатский край, Елизовский район

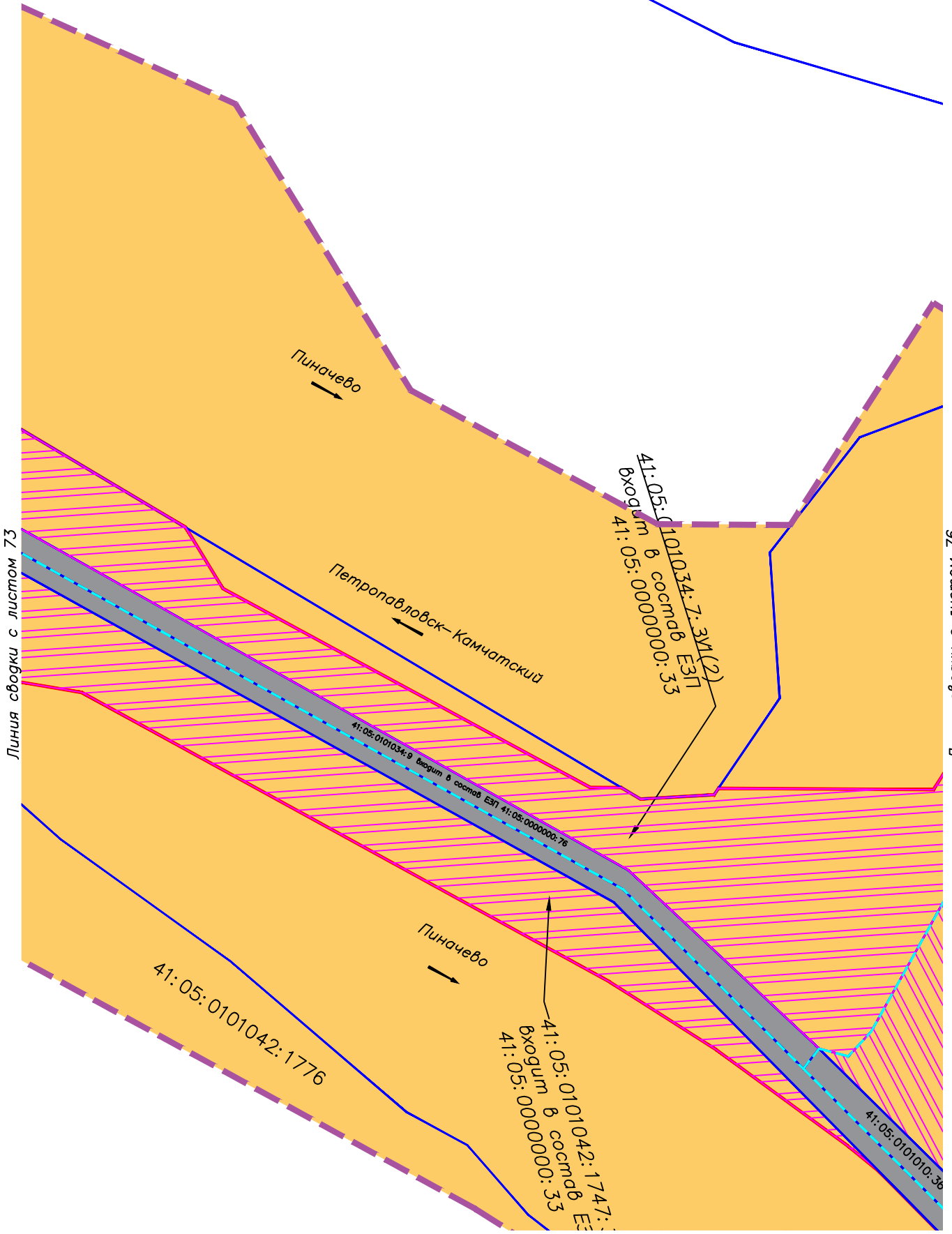
Линия сводки с листом 72



Инв.№ подл.	Подпись и дата	Взам.инв.№

Условные обозначения приведены на листе №1

Камчатский край, Елизовский район




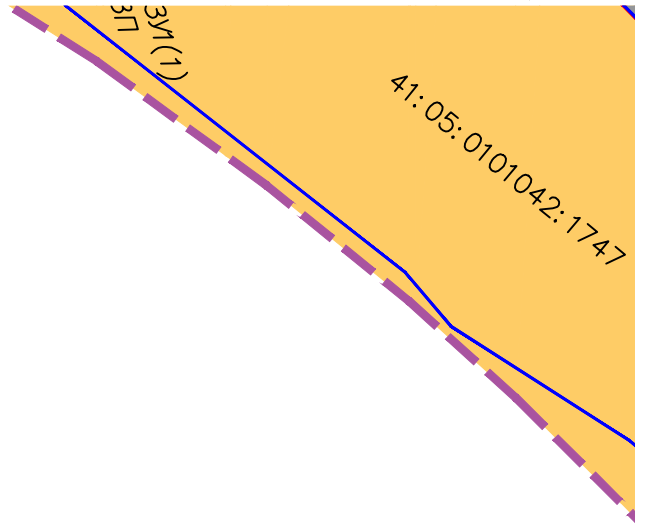
Инв.№ подл.	Подпись и дата	Взам.инв.№

Линия сводки с листом 75

Условные обозначения приведены на листе №1

Камчатский край, Елизовский район

Линия сводки с листом 74



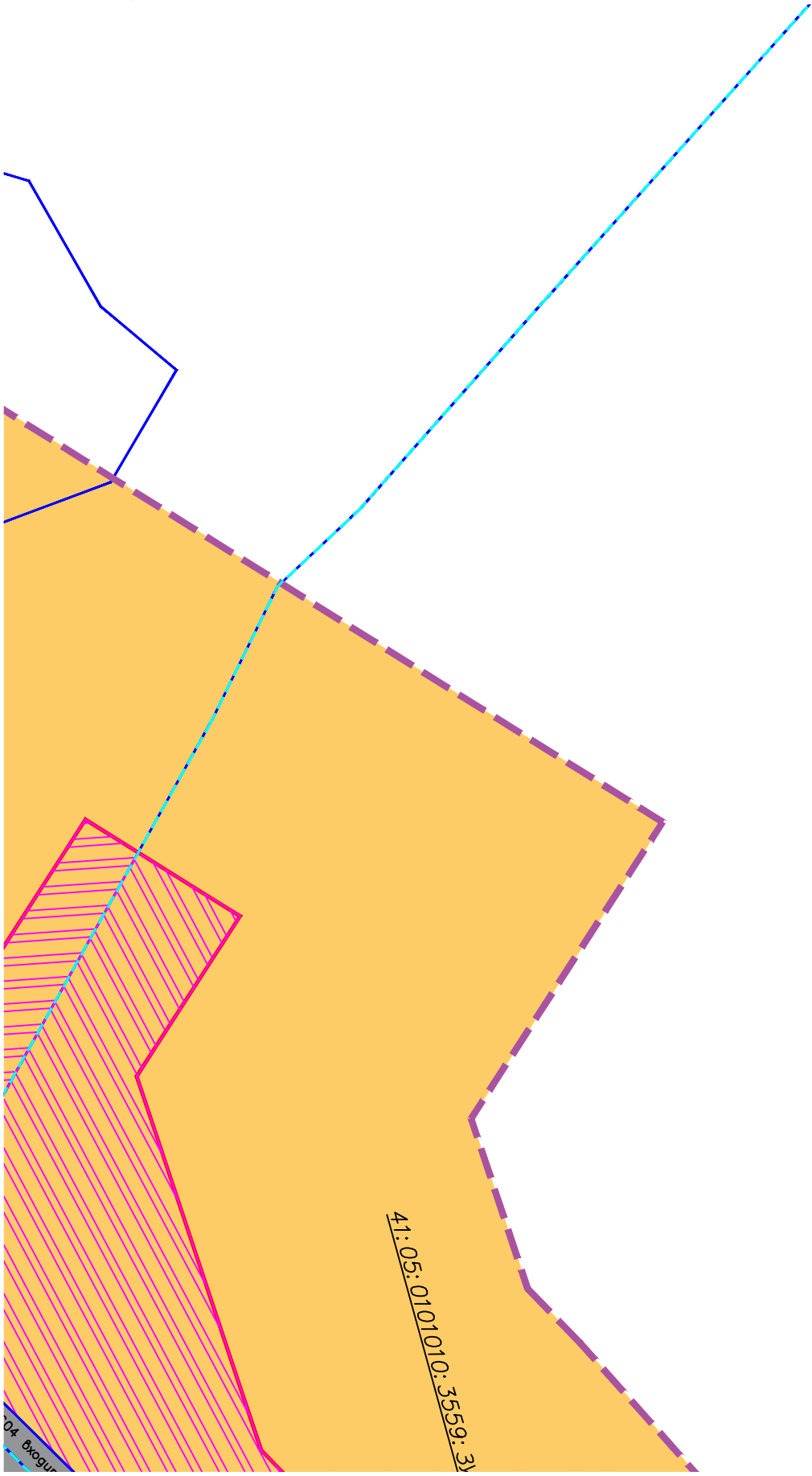
Линия сводки с листом 77

Инв.№ подл.	
Подпись и дата	
Взам.инв.№	

Условные обозначения приведены на листе №1

Камчатский край, Елизовский район

Линия сводки с листом 74



41:05:0101010:3559:3)

Линия сводки с листом 77

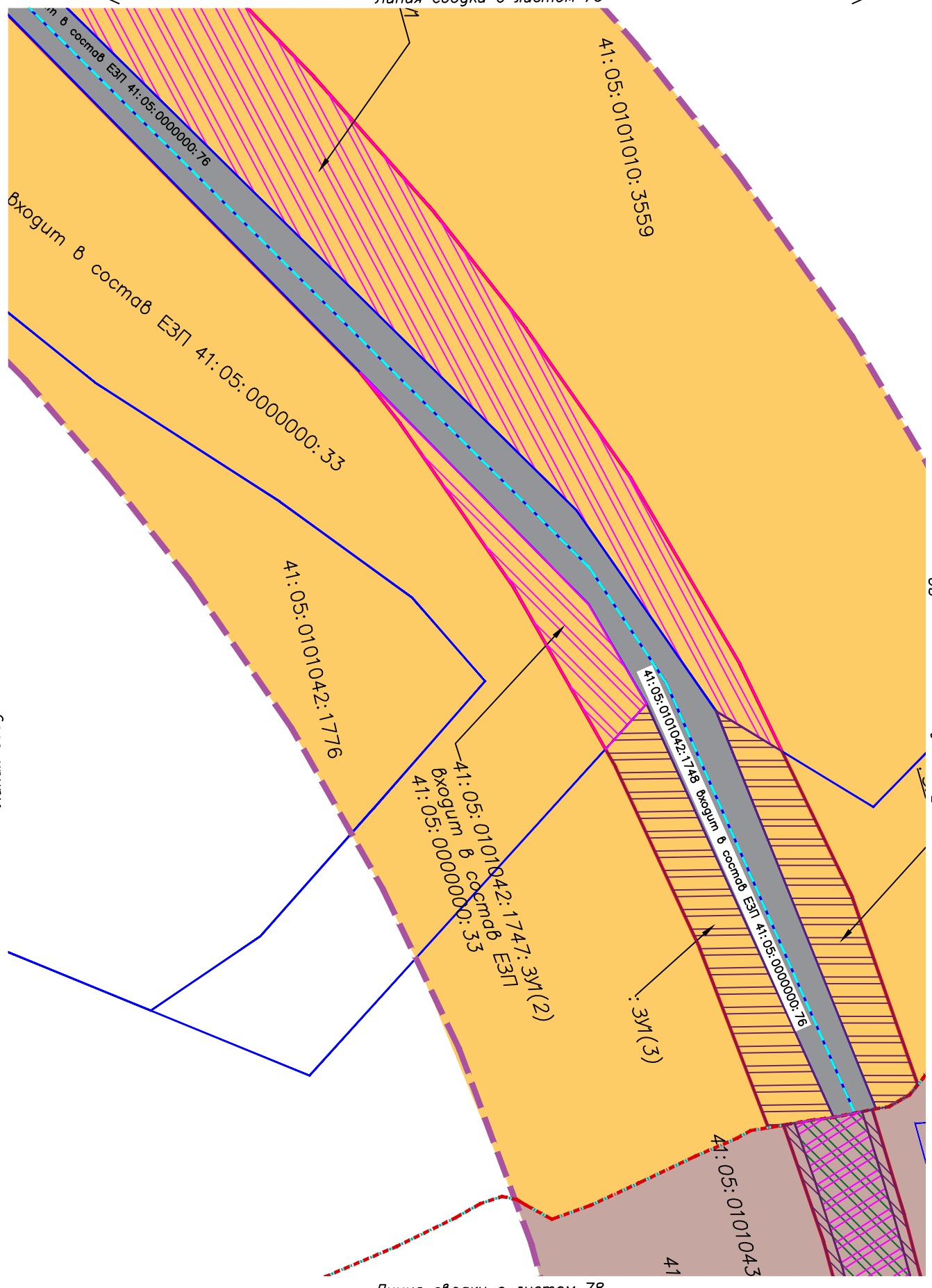
Условные обозначения приведены на листе №1

Инв.№ подл.	Подпись и дата	Взам.инв.№

--	--	--	--	--	--	--	--	--	--

Камчатский край, Елизовский район

Линия сводки с листом 76



Линия сводки с листом 75

Линия сводки с листом 80

Линия сводки с листом 78

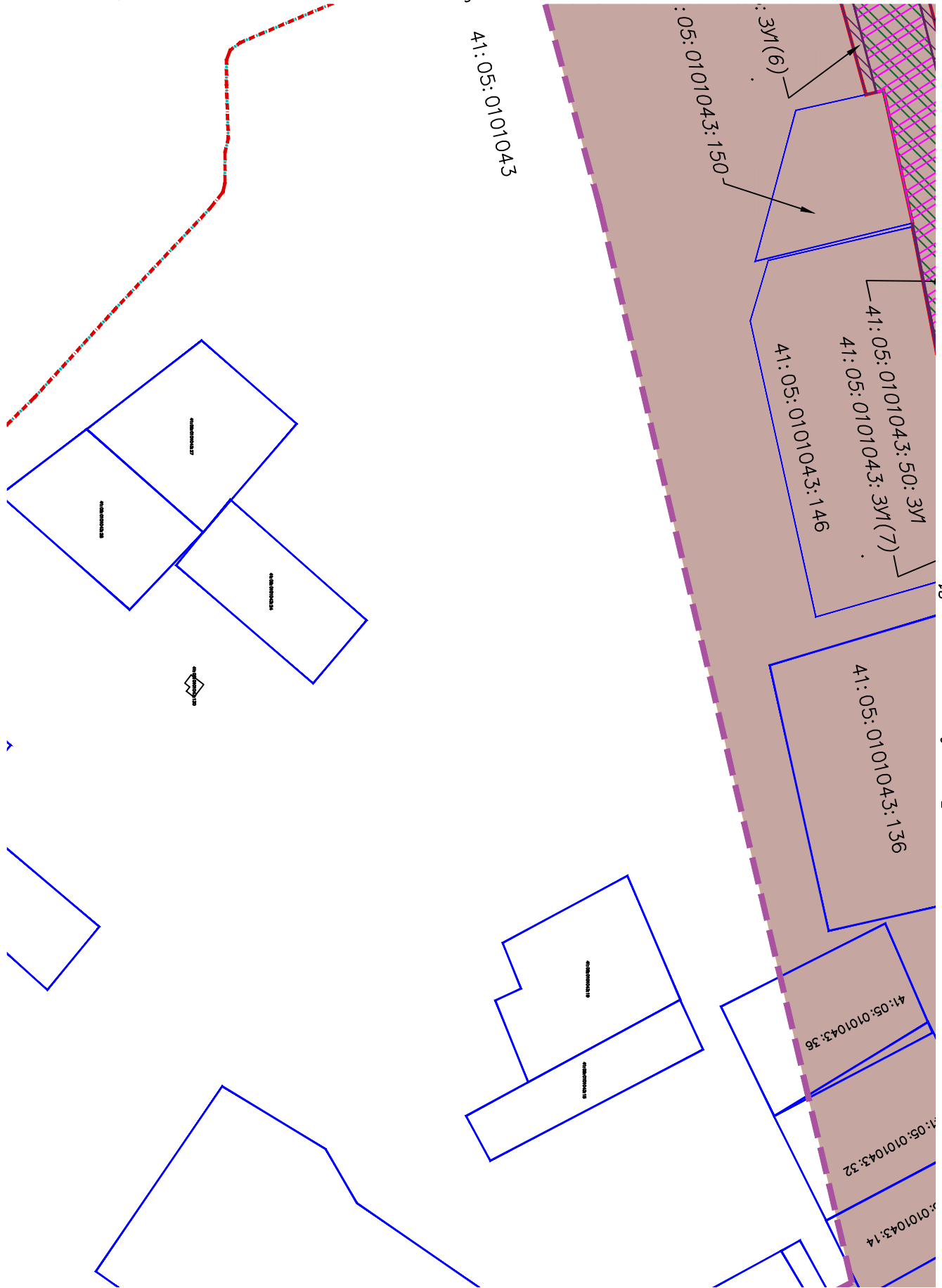
Условные обозначения приведены на листе №1

Инв.№ подл.	
Подпись и дата	
Взам.инв.№	

--	--	--	--	--	--	--	--	--	--

Камчатский край, Елизовский район

Линия сводки с листом 77



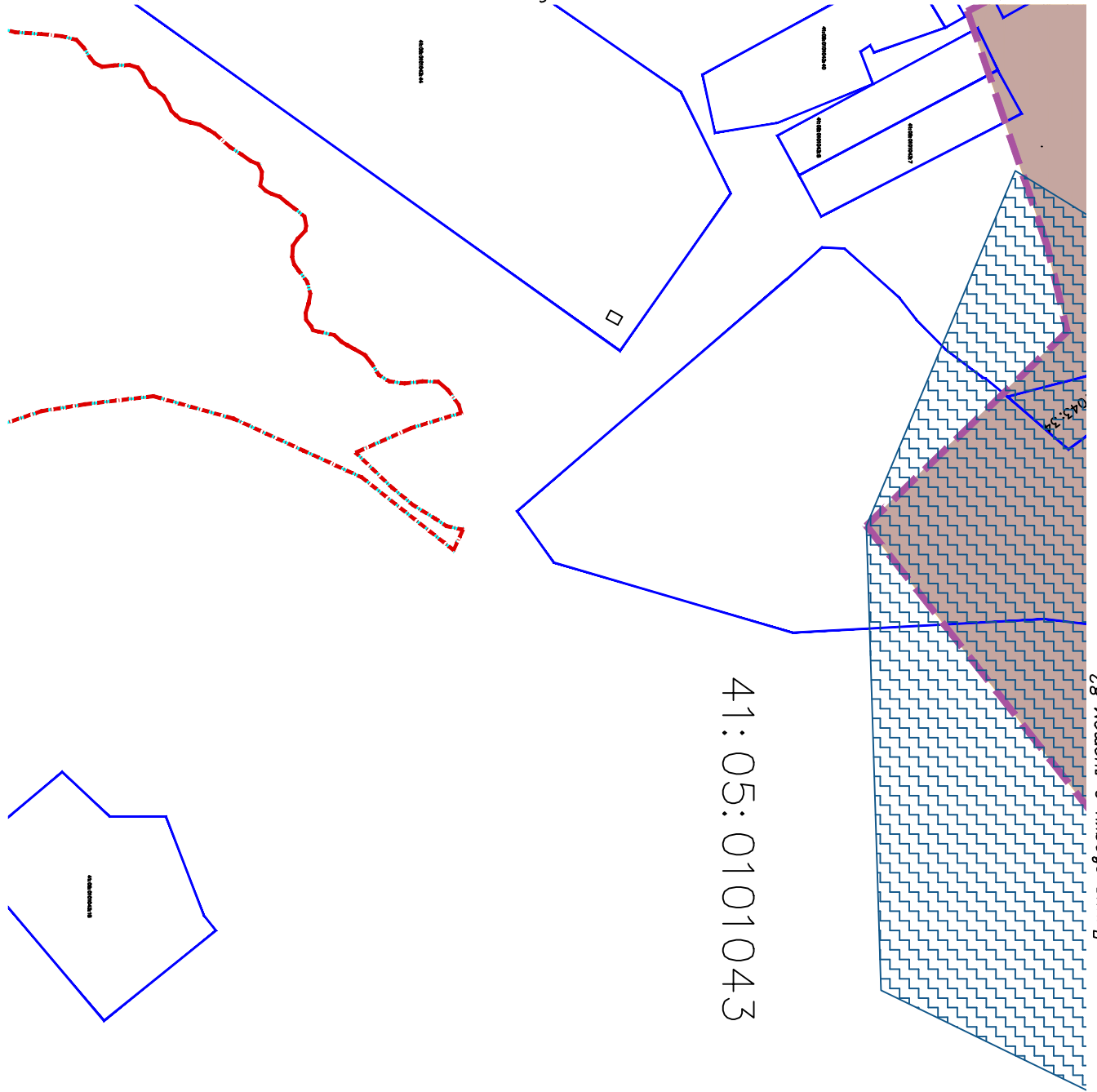
Линия сводки с листом 79

Условные обозначения приведены на листе №1

Инв.№ подл.	Подпись и дата	Взам.инв.№

Камчатский край, Елизовский район

Линия сводки с листом 78



41:05:0101043

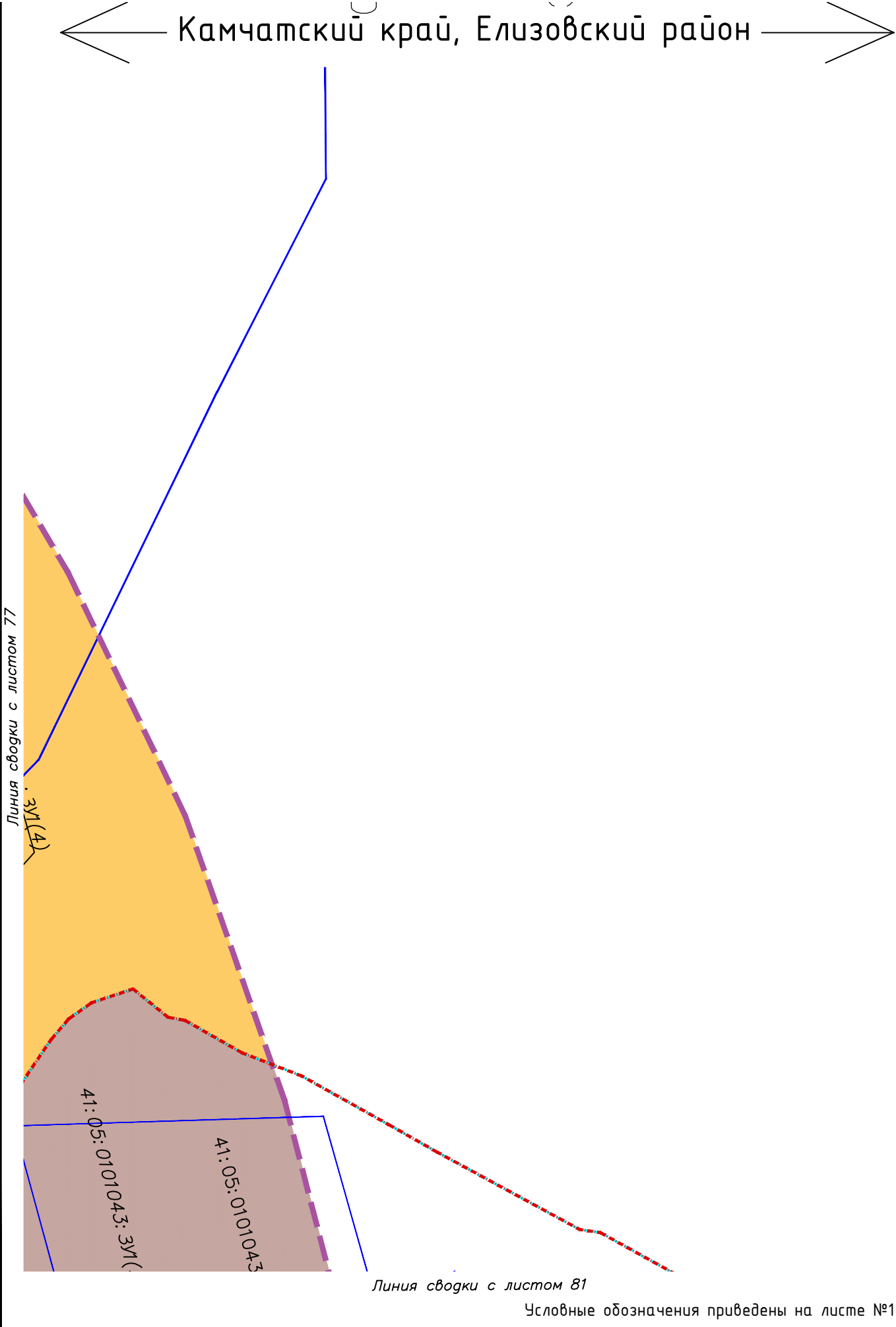
Линия сводки с листом 82

Инв.№ подл.	Подпись и дата	Взам.инв.№

Условные обозначения приведены на листе №1

Камчатский край, Елизовский район

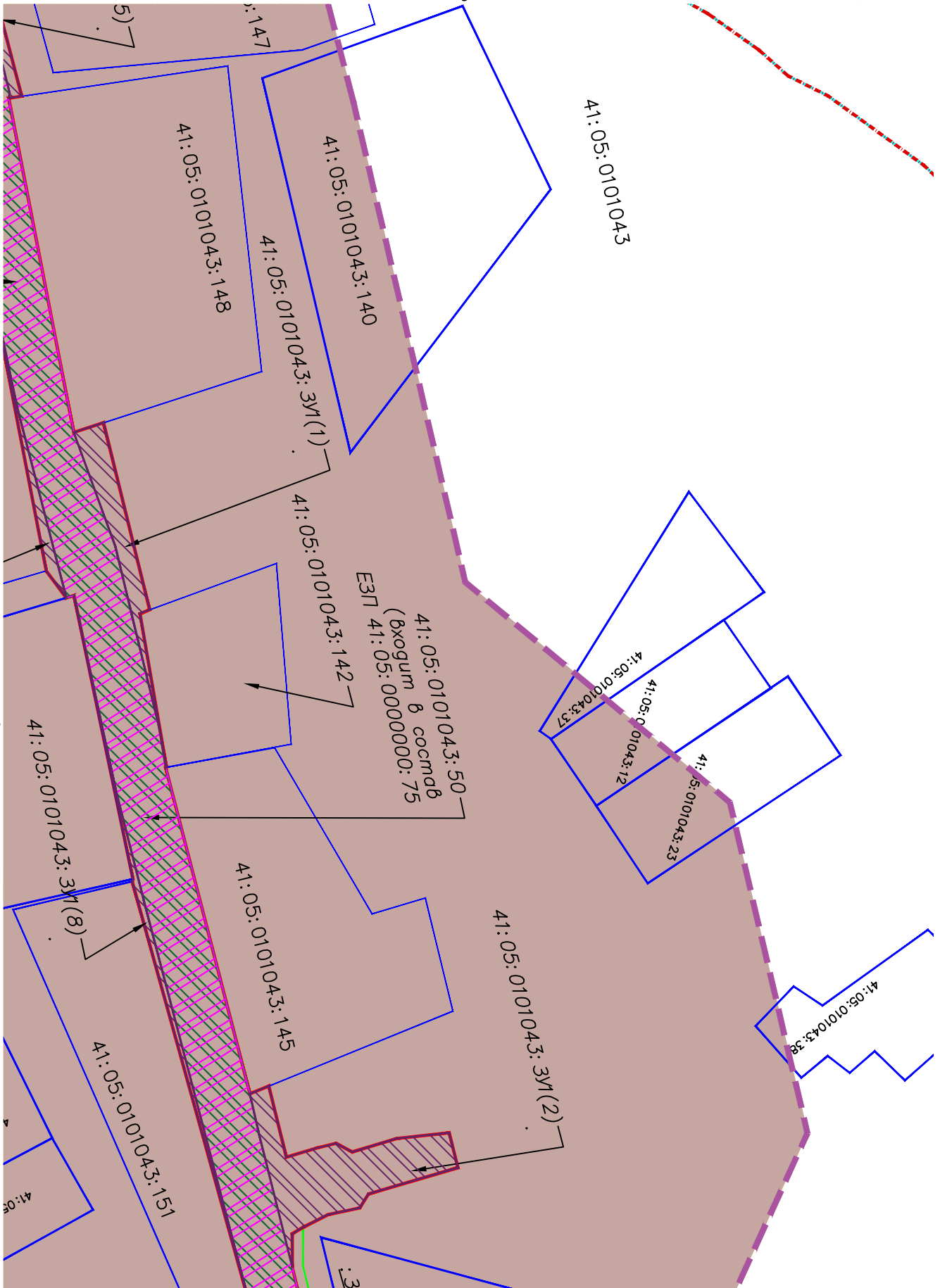
Инв.№ подл.	Подпись и дата	Взам.инв.№



--	--	--	--	--	--	--	--	--	--

Камчатский край, Елизовский район

Линия сводки с листом 80



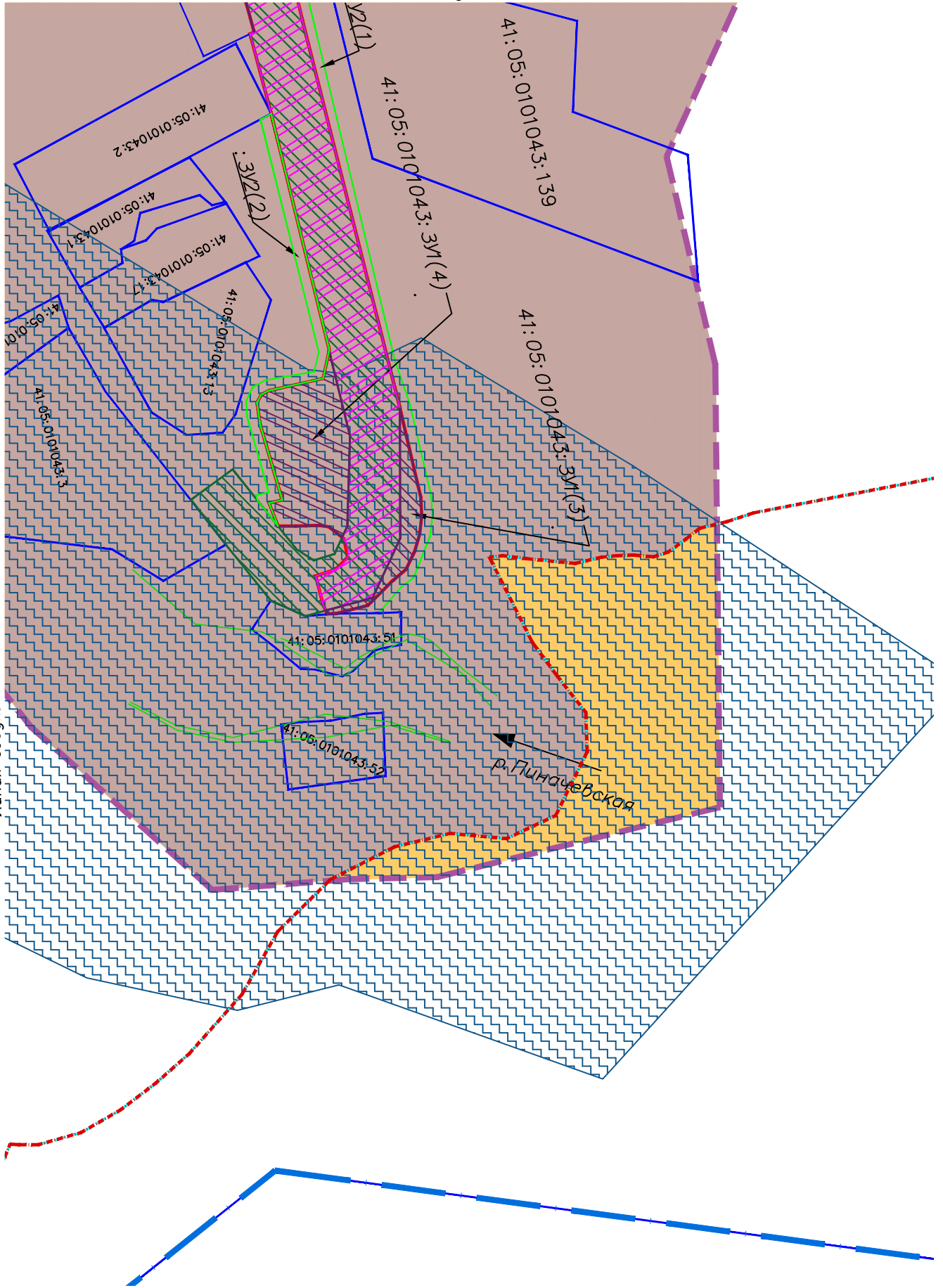
Линия сводки с листом 82

Условные обозначения приведены на листе №1

Инв.№ подл.	Подпись и дата	Взам.инв.№

Камчатский край, Елизовский район

Линия сводки с листом 81



Инд.№ подл.	Подпись и дата	Взам.инв.№

Условные обозначения приведены на листе №1



**ОБЩЕСТВО С ОГРАНИЧЕННОЙ ОТВЕТСТВЕННОСТЬЮ
«ПРОГРЕСС»**

ДОКУМЕНТАЦИЯ ПО ПЛАНИРОВКЕ ТЕРРИТОРИИ

**Проект планировки и проект межевания территории для
реконструкции линейного объекта: «Автомобильная дорога
Петропавловск-Камчатский – Мильково 40 км –
Пиначево с подъездом к п. Раздольный и к базе с/х Заречный
на участке км 1 – км 16,4»**

ПРОЕКТ МЕЖЕВАНИЯ ТЕРРИТОРИИ

ТОМ 4

Материалы по обоснованию

Инв.№ подл.	Подпись и дата	проект



**ОБЩЕСТВО С ОГРАНИЧЕННОЙ ОТВЕТСТВЕННОСТЬЮ
«ПРОГРЕСС»**

ДОКУМЕНТАЦИЯ ПО ПЛАНИРОВКЕ ТЕРРИТОРИИ

**Проект планировки и проект межевания территории для
реконструкции линейного объекта: «Автомобильная дорога
Петропавловск-Камчатский – Мильково 40 км –
Пиначево с подъездом к п. Раздольный и к базе с/х Заречный
на участке км 1 – км 16,4»**

ПРОЕКТ МЕЖЕВАНИЯ ТЕРРИТОРИИ

ТОМ 4

Материалы по обоснованию

Директор

А.И. Ярмолинский

Главный инженер проекта

С.К. Савельев



Инв.№ подл.	Подпись и дата	проект

№ п/п	Наименование раздела	Страница
1	Чертеж межевания территории М 1:2000	3

Инв. №. Подл.	Подпись и дата	Взам. Инв. №

Изм.	Кол.уч	Лист	№док	Подпись	Дата
Составил		Ануфриева			03.17
ГИП		Савельев			03.17

23-ПМТ

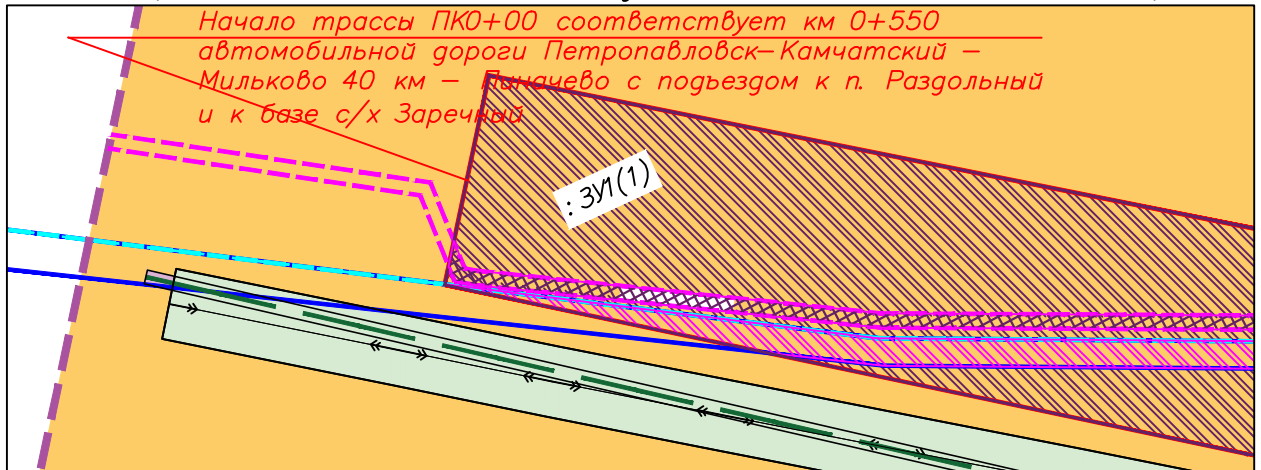
Содержание

Стадия	Лист	Листов
П	2	


 ООО «ПРОГРЕСС»

Камчатский край, Елизовский район

Линия сводки с листом 2



Начало трассы ПК0+00 соответствует км 0+550 автомобильной дороги Петропавловск-Камчатский – Мильково 40 км – Пиначево с подъездом к п. Раздольный и к базе с/х Заречный

Линия сводки с листом 3

Линия сводки с листом 4

УСЛОВНЫЕ ОБОЗНАЧЕНИЯ:

- Граница элемента планировочной структуры
- Проектная ось трассы планируемой автомобильной дороги с проектным пикетажем
- Граница красной линии автомобильной дороги, совпадает с границей планируемого размещения линейного объекта
- Граница земельных участков по сведениям из ГКН
- Граница кадастрового квартала
- 41:05:0101039** Обозначение номера кадастрового квартала
- 41:05:0101048:665** Обозначение кадастрового номера земельного участка, сведения о котором содержатся в государственном кадастре недвижимости
- :ЗУ(1)** Обозначение контура образуемого многоконтурного земельного участка
- Земли сельскохозяйственного назначения
- Граница Раздольненского сельского поселения
- Граница образуемых земельных участков, предоставляемых в постоянное (бессрочное) пользование
- Граница изменяемых земельных участков
- Охранная зона объекта электросетевого хозяйства сооружение ВЛЭП 35 кв на металлических опорах, по сведениям из ГКН
- Охранная зона объекта - "Линейно-кабельное сооружение волоконно-оптической линии связи на участке Петропавловск-Камчатский - п. Усть-Камчатск" протяженностью 794,028 км, по сведениям из ГКН
- Граница образуемых земельных участков, предоставляемых в безвозмездное пользование
- Охранная зона ЛЭП 10кВ
- Охранная зона кабеля связи Ростелеком и Евразтелеком
- Придорожная полоса существующей автомобильной дороги, установленная Приказом Министерства транспорта и дорожного строительства Камчатского края от 29.11.2013г. № 615-п

23-ПМТ

Реконструкция автомобильной дороги Петропавловск-Камчатский – Мильково 40 км – Пиначево с подъездом к п. Раздольный и к базе с/х Заречный на участке км 1 – км 16,4

Изм.	Колич.	Лист.	№ док.	Подп.	Дата
Составил		Ануфриева			04.17
ГИП		Савельев			04.17

Проект межевания территории (материалы по обоснованию)

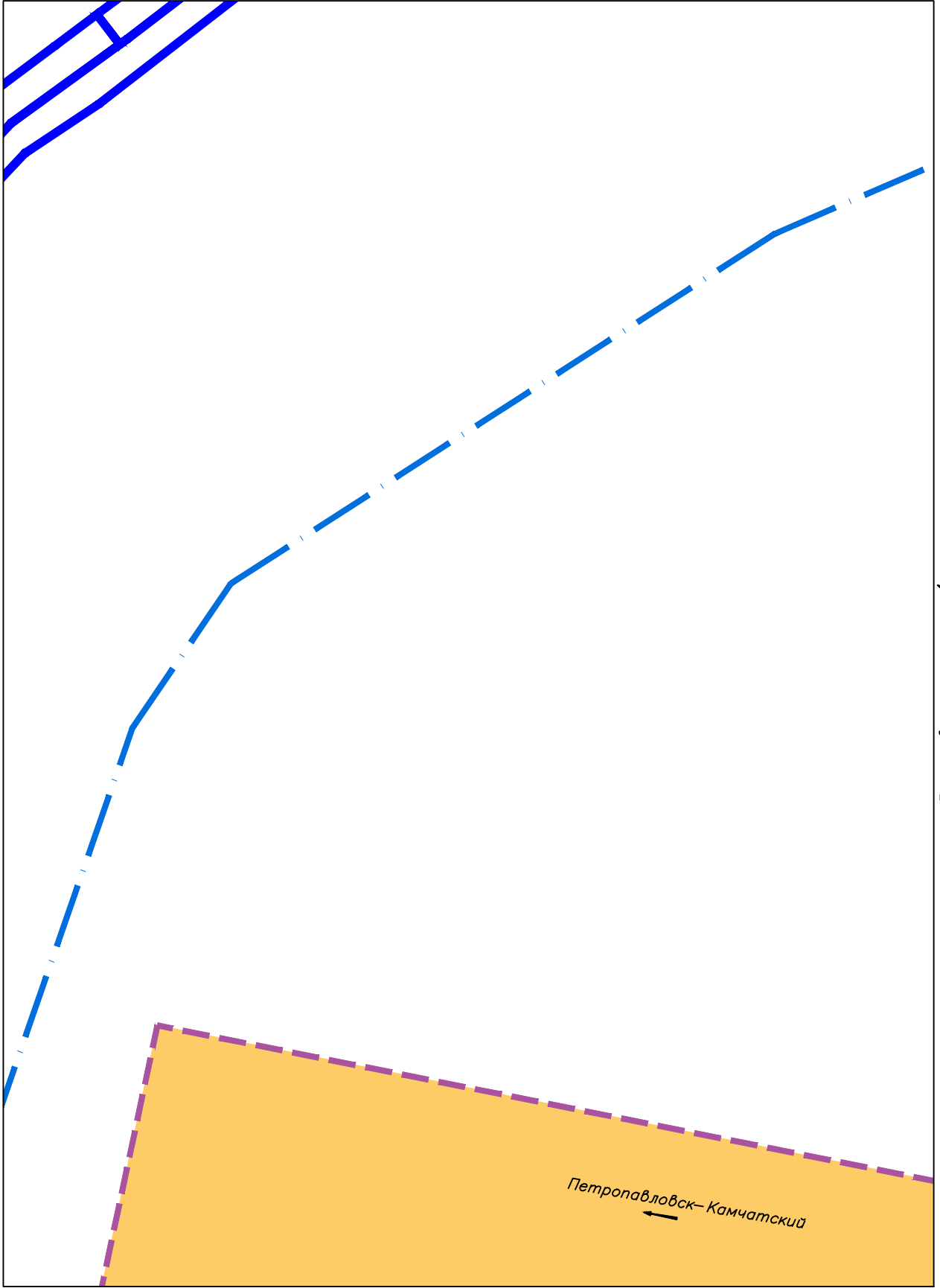
Стадия	Лист	Листов
П	1	82

Чертеж межевания территории
М 1:2000



ООО "ПРОГРЕСС"

Взаимн.№.	
Подпись и дата	
Инв.№ подл.	



Линия сводки с листом 1
Условные обозначения приведены на листе №1

Линия сводки с листом 4

Взам.инв.№	
Подпись и дата	
Инв.№ подл.	

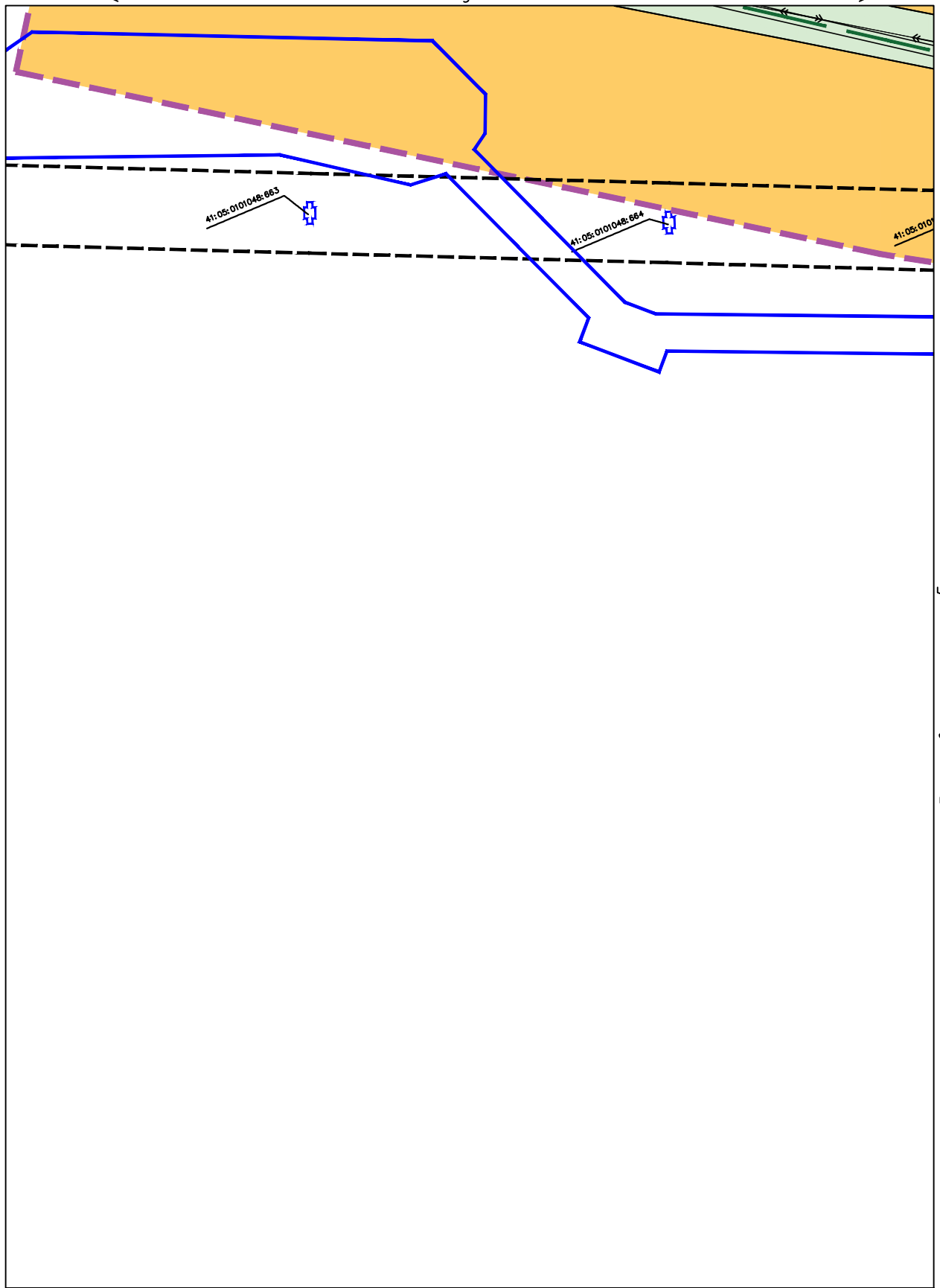
Изм.	Кол.уч.	Лист	N док.	Подпись	Дата

23-ПМТ



Камчатский край, Елизовский район

 Линия сводки с листом 1



Линия сводки с листом 5

Условные обозначения приведены на листе №1

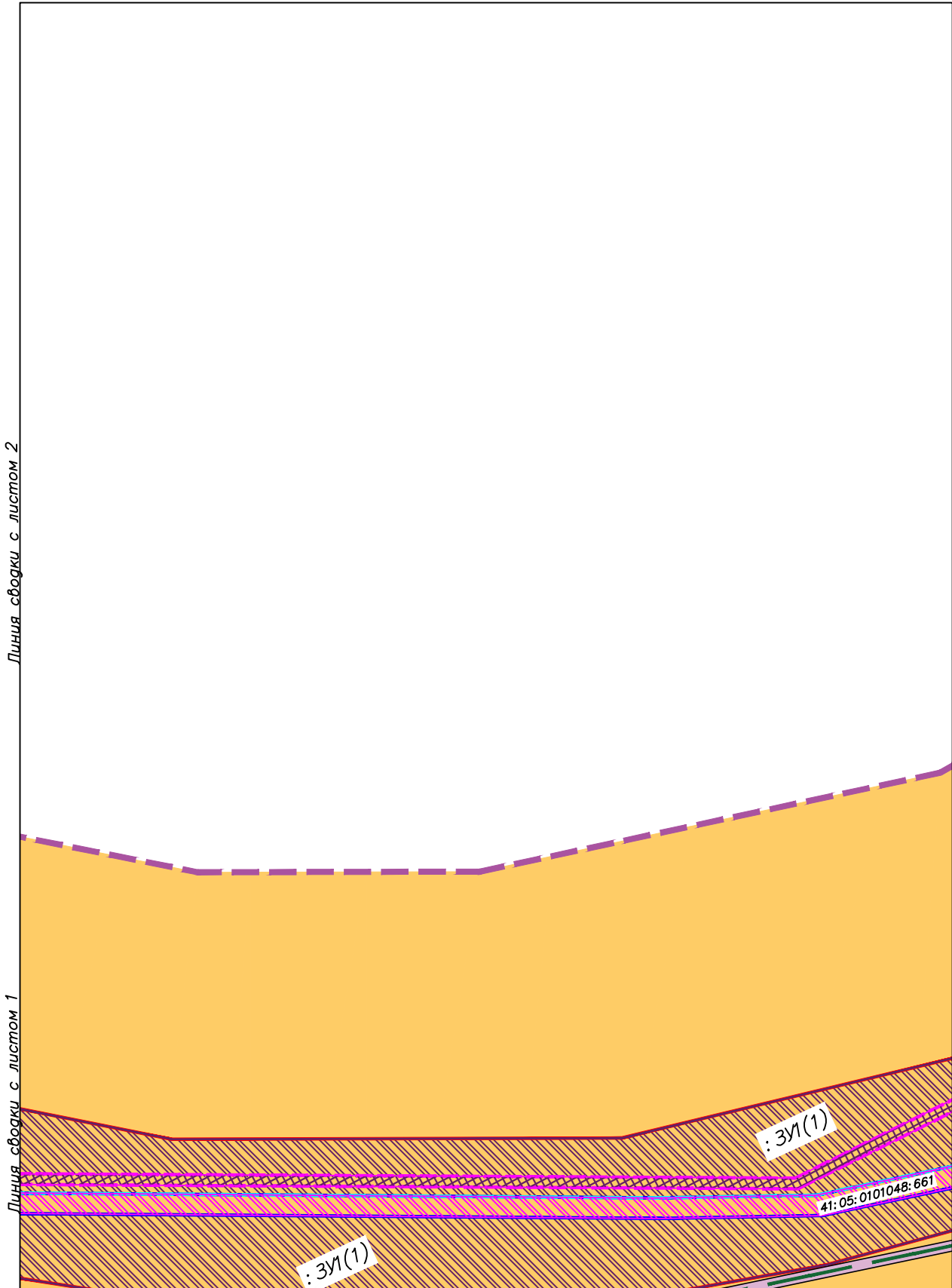
Инд.№.подл.	Подпись и дата	Взам.инв.№.
-------------	----------------	-------------

Изм.	Кол.ч.	Лист	N док.	Подпись	Дата
------	--------	------	--------	---------	------

23-ПМТ

Лист
3

← Камчатский край, Елизовский район →



Линия сводки с листом 5
Условные обозначения приведены на листе №1

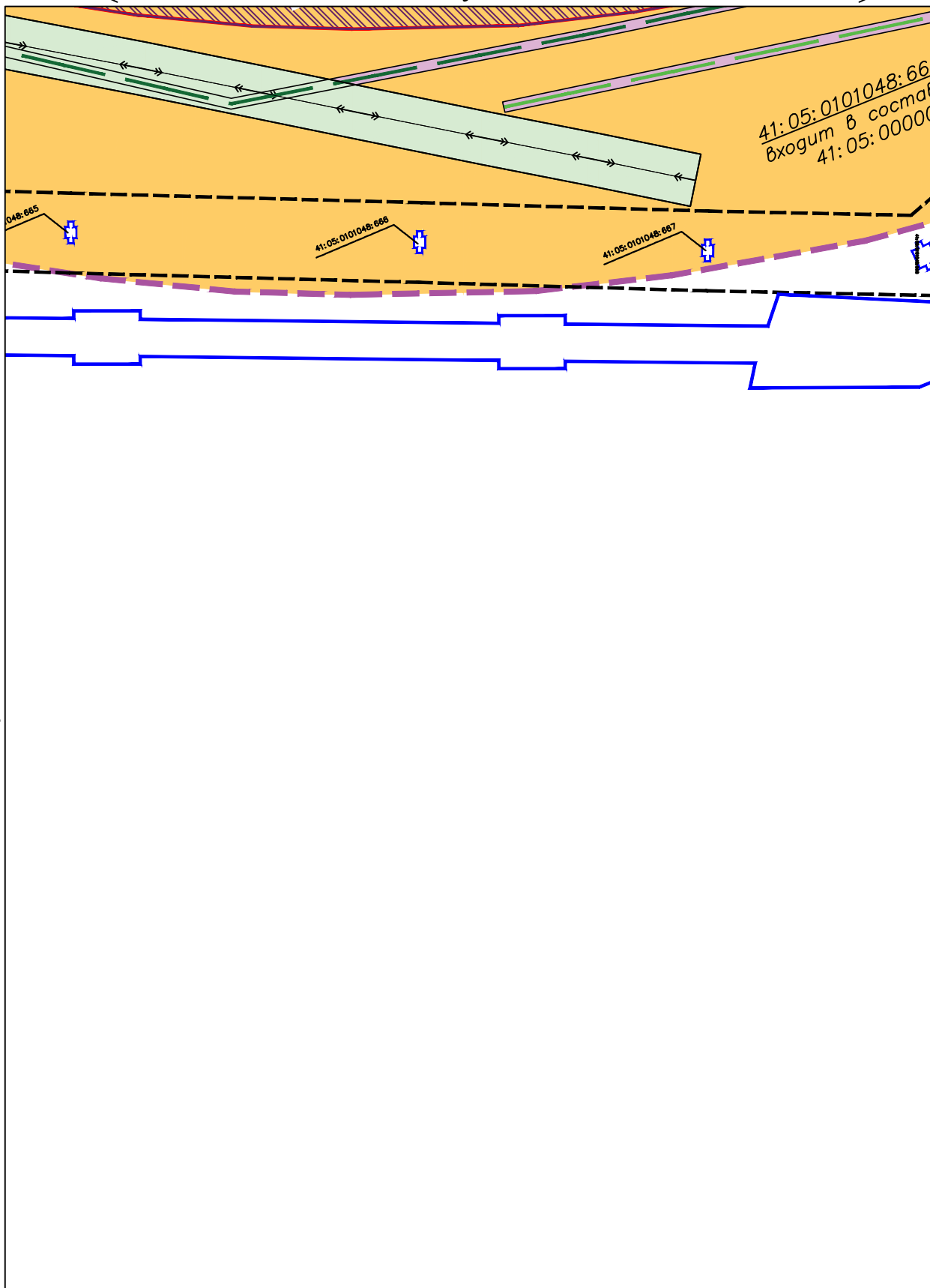
Инв.№ подл.	Взам.инв.№.
Подпись и дата	

Изм.	Кол.уч.	Лист	N док.	Подпись	Дата

23-ПМТ

Камчатский край, Елизовский район

Линия сводки с листом 4



Линия сводки с листом 3

Линия сводки с листом 7

Условные обозначения приведены на листе №1

23-ПМТ

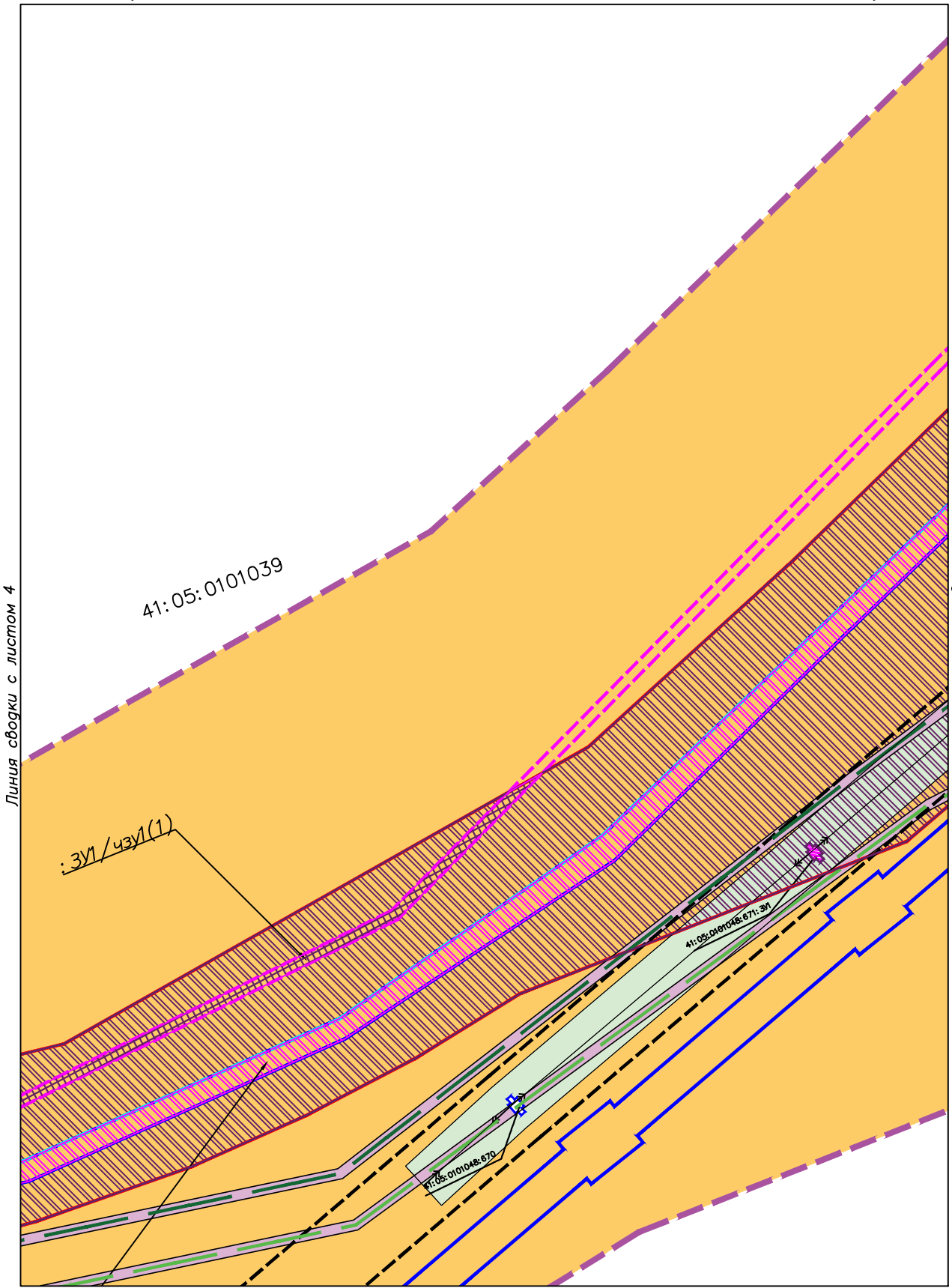
Лист

5

Ив.№ подл.	Подпись и дата	Взам.инв.№

Изм.	Кол.уч.	Лист	N док.	Подпись	Дата

← Камчатский край, Елизовский район →



Линия сводки с листом 7

Условные обозначения приведены на листе №1

Взам.инв.№..
Подпись и дата
Инв.№ подл.


Изм.	Кол.уч.	Лист	N док.	Подпись	Дата

23-ПМТ



Камчатский край, Елизовский район

 Линия сводки с листом 6



Линия сводки с листом 5

Условные обозначения приведены на листе №1

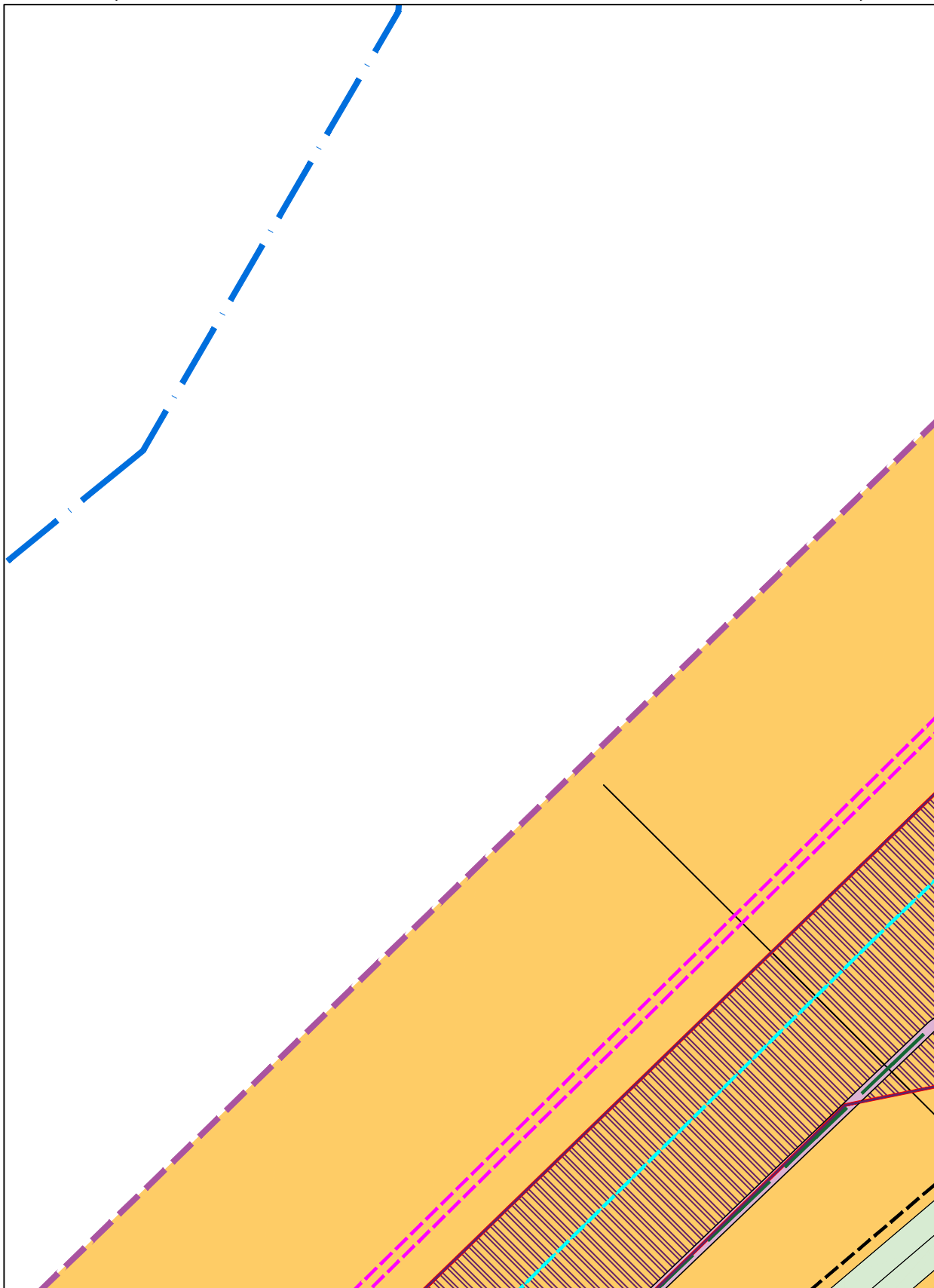
Инв.№ подл.	Подпись и дата	Взам.инв.№
-------------	----------------	------------

Изм.	Кол.уч.	Лист	№ док.	Подпись	Дата

23-ПМТ

Лист
7

← Камчатский край, Елизовский район →



Линия сводки с листом 9

Линия сводки с листом 11

Условные обозначения приведены на листе №1

Взам.инв.№	
Подпись и дата	
Инв.№ подл.	

Изм.	Кол.уч.	Лист	№ док.	Подпись	Дата

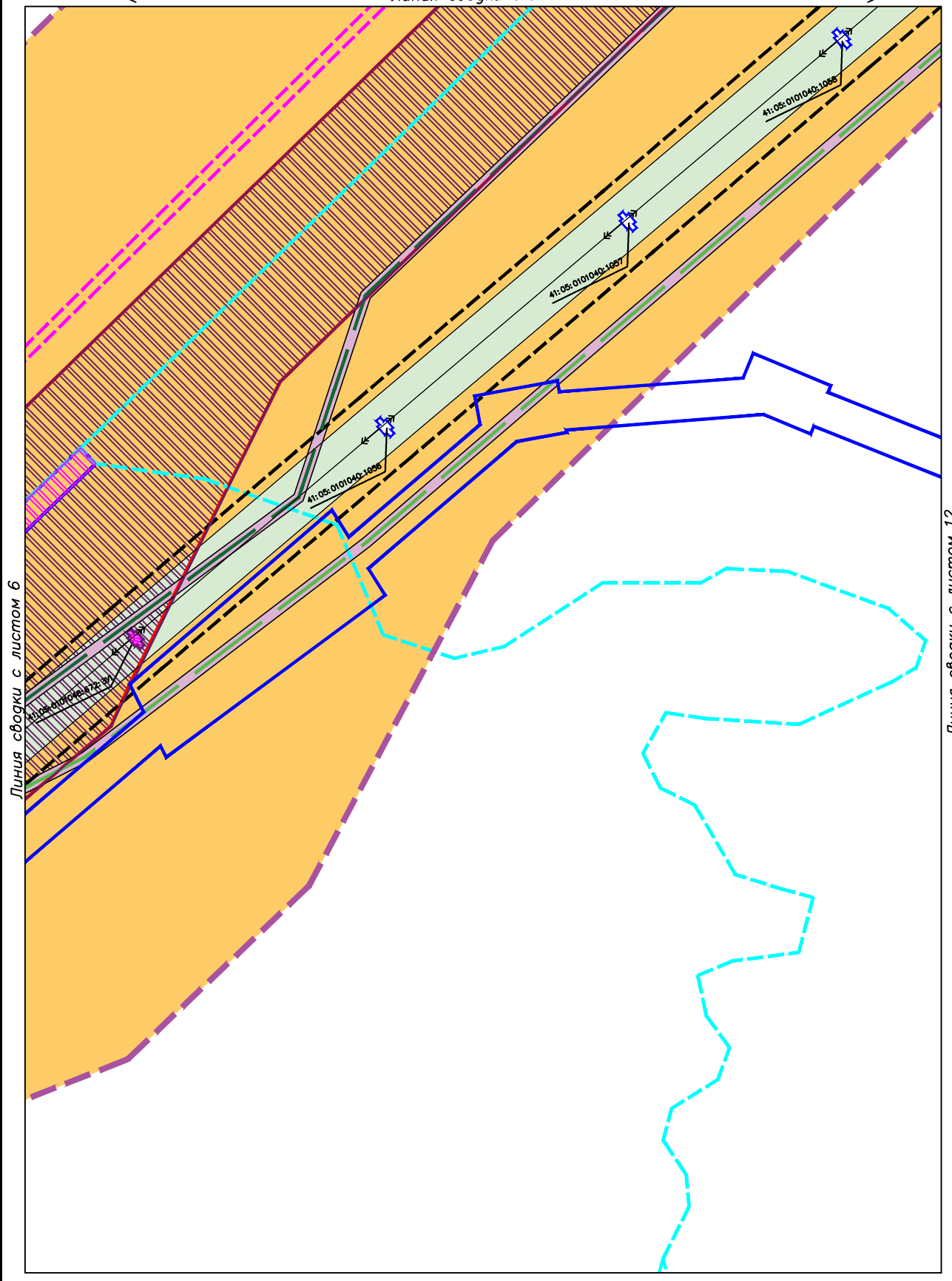
23-ПМТ

Лист
8



Камчатский край, Елизовский район

Линия сводки с листом 8



Линия сводки с листом 6

Линия сводки с листом 12

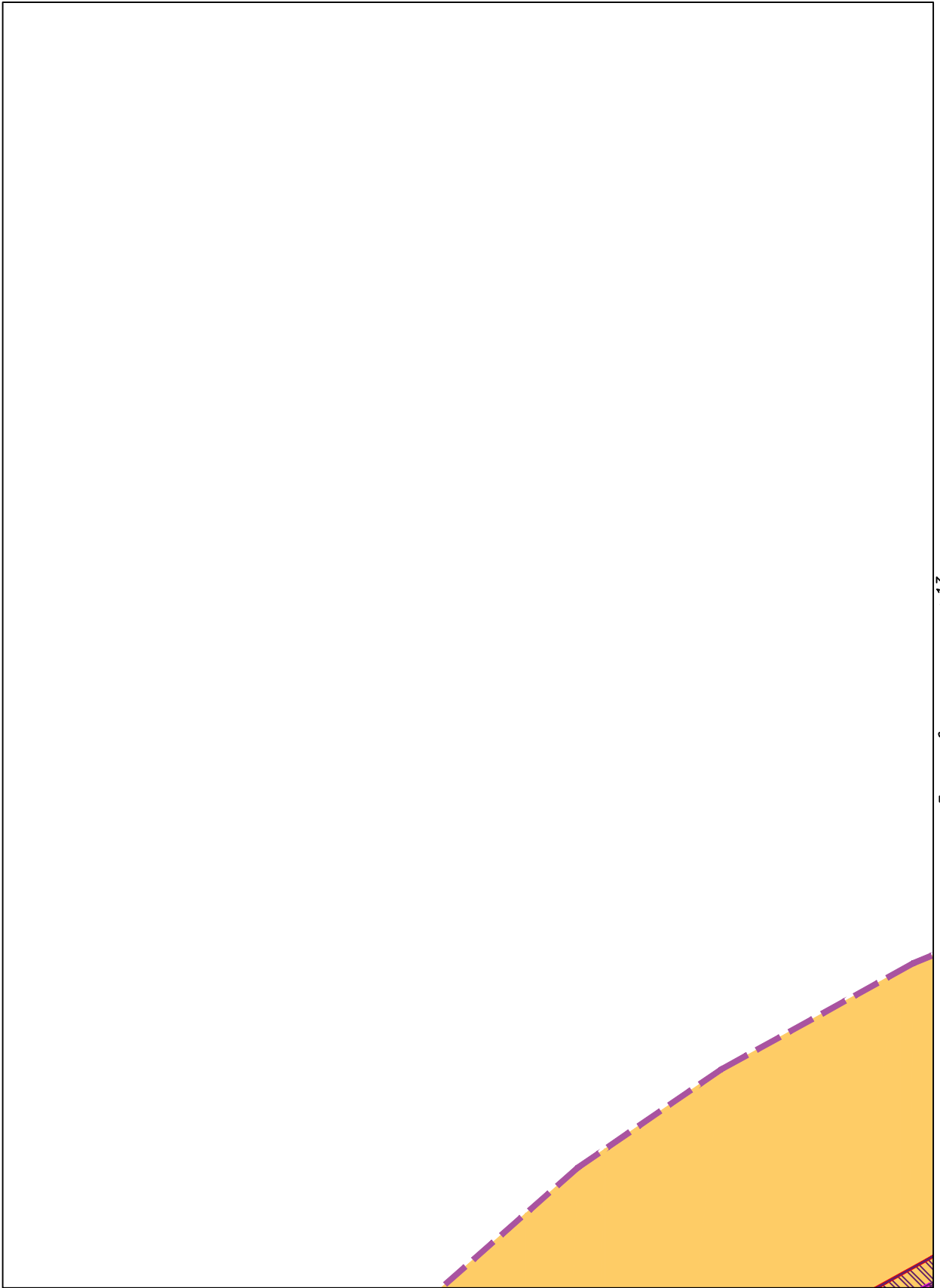
Условные обозначения приведены на листе №1

Взам.инв.№	
Подпись и дата	
Инв.№ подл.	

Изм.	Кол.уч.	Лист	N док.	Подпись	Дата

23-ПМТ

Лист
9



Линия сводки с листом 11

Условные обозначения приведены на листе №1

Линия сводки с листом 13

Инв.№. подл.	Подпись и дата	Взам.инв.№.

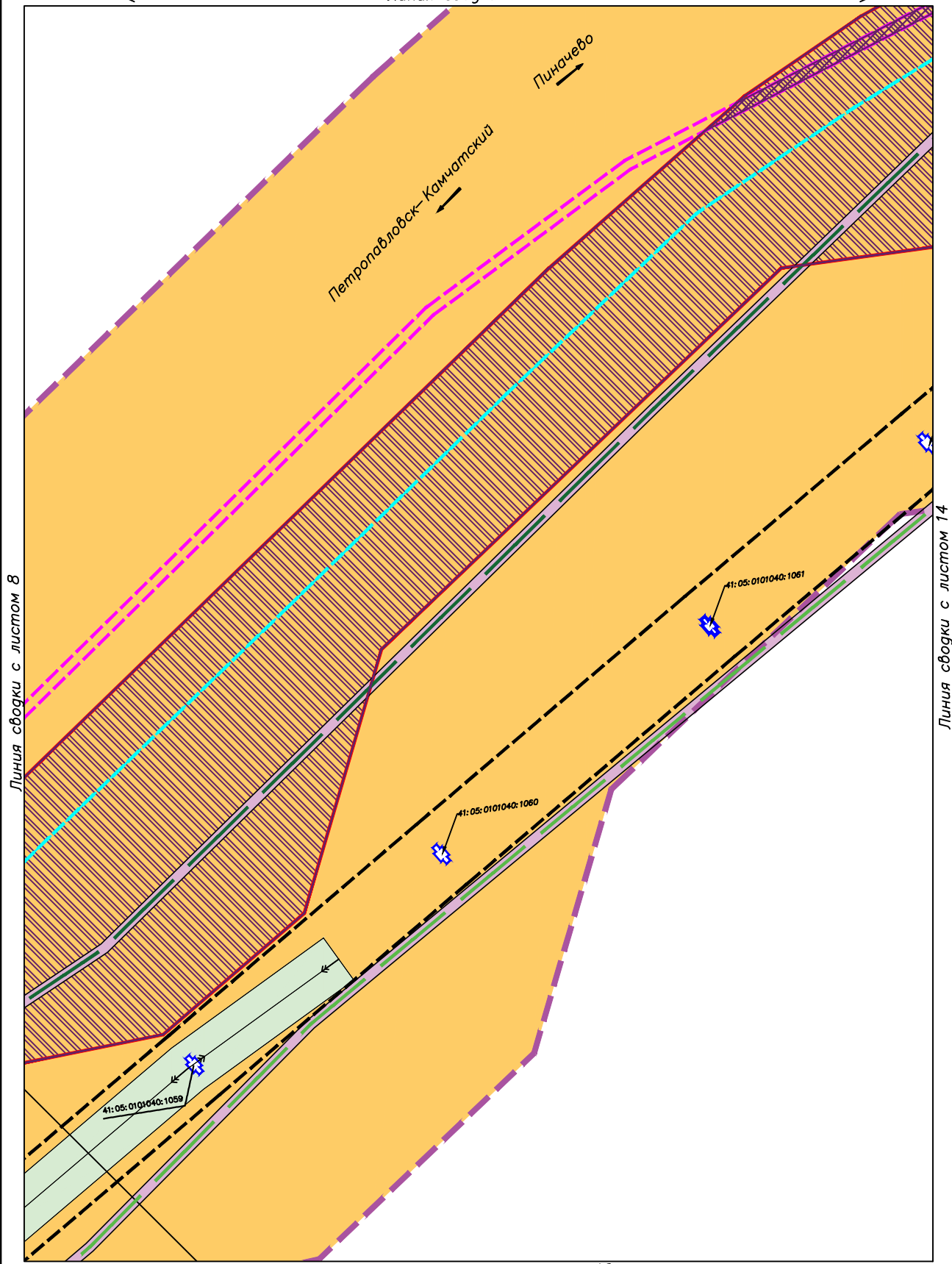
Изм.	Кол.уч.	Лист	N док.	Подпись	Дата

23-ПМТ



Камчатский край, Елизовский район

 Линия сводки с листом 10



Линия сводки с листом 12


Условные обозначения приведены на листе №1

Взам.инв.№
Подпись и дата
Инв.№ подл.

Изм.	Кол.уч.	Лист	N док.	Подпись	Дата

23-ПМТ

Лист
11



Линия сводки с листом 9

Условные обозначения приведены на листе №1

Инв.№ подл.	Подпись и дата	Взам.инв.№

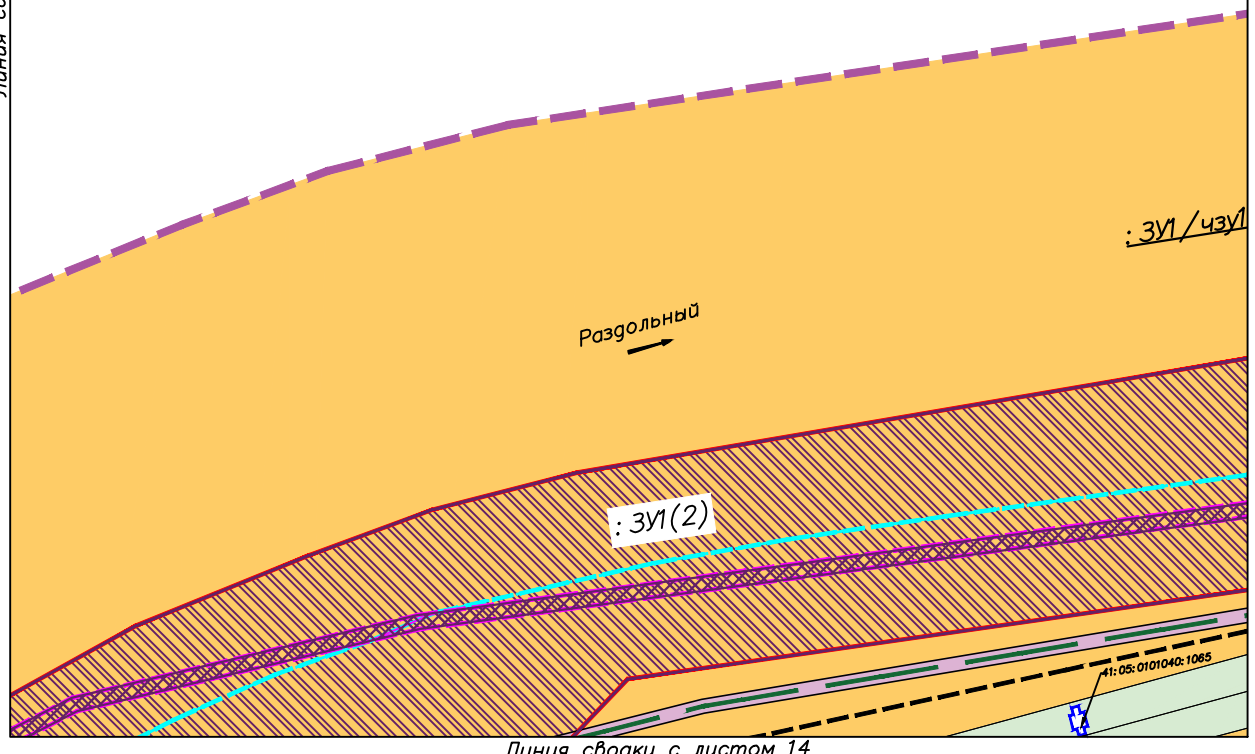
Изм.	Кол.уч.	Лист	N док.	Подпись	Дата

23-ПМТ

←————→
 Камчатский край, Елизовский район
 ←————→

Линия сводки с листом 10

Линия сводки с листом 15



Линия сводки с листом 14

Условные обозначения приведены на листе №1

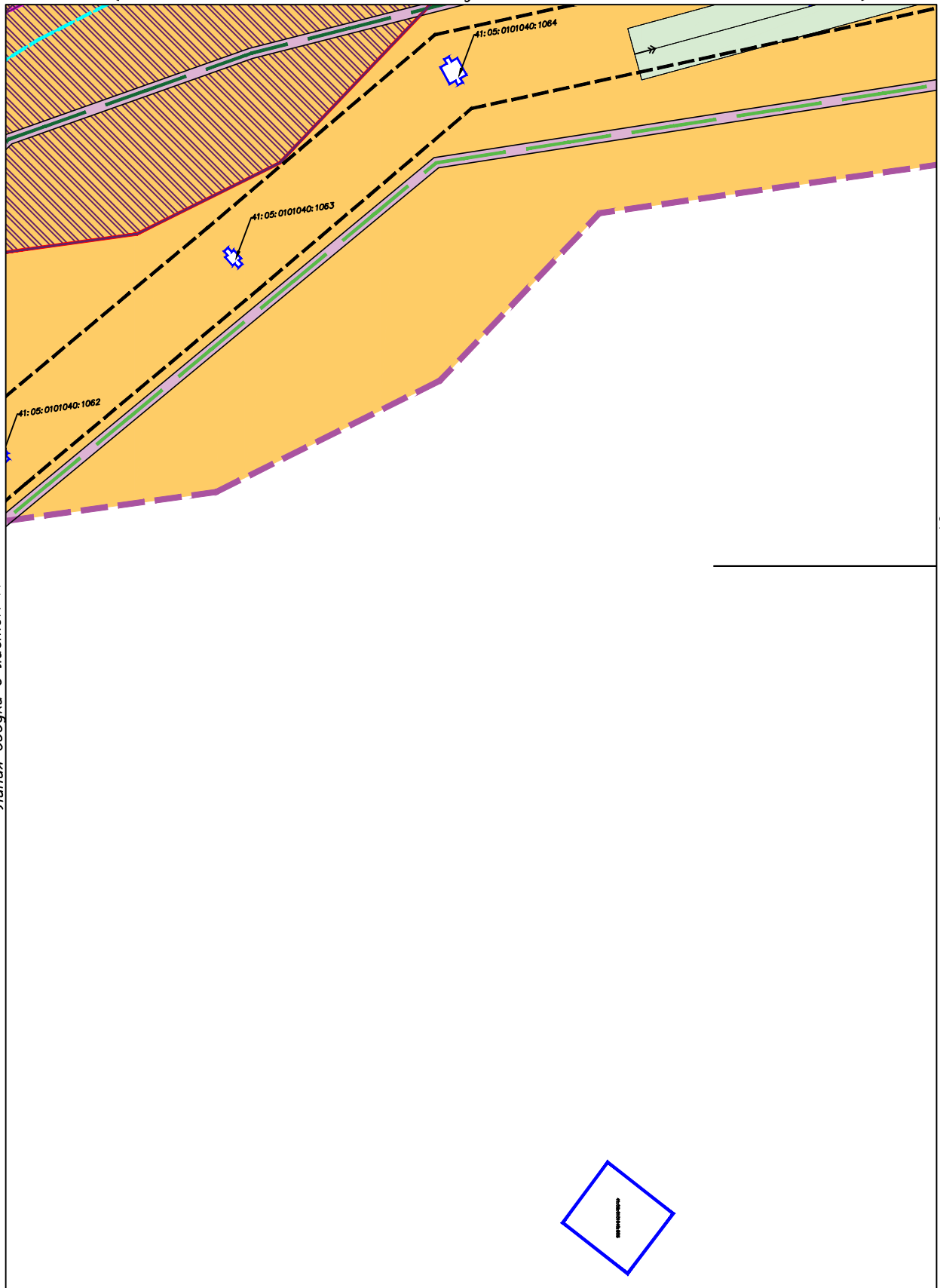
Инв.№ подл.	
Подпись и дата	
Взам.инв.№	

Изм.	Кол.уч.	Лист	N док.	Подпись	Дата

23-ПМТ

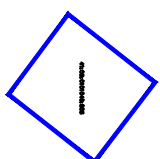
Лист
13

← Камчатский край, Елизовский район →
 Линия сводки с листом 13



Линия сводки с листом 11

Линия сводки с листом 16



Условные обозначения приведены на листе №1


Взам.инв.№		
Подпись и дата		
Инв.№ подл.		

Изм.	Кол.уч.	Лист	N док.	Подпись	Дата

23-ПМТ

Лист
14

←————→
 Камчатский край, Елизовский район



Линия сводки с листом 13

Линия сводки с листом 17

Линия сводки с листом 16


Условные обозначения приведены на листе №1

Взам. инв. №	
Подпись и дата	
Инв. № подл.	

Изм.	Кол.уч.	Лист	N док.	Подпись	Дата

23-ПМТ


Камчатский край, Елизовский район
 Линия сводки с листом 15



Линия сводки с листом 14

Линия сводки с листом 18

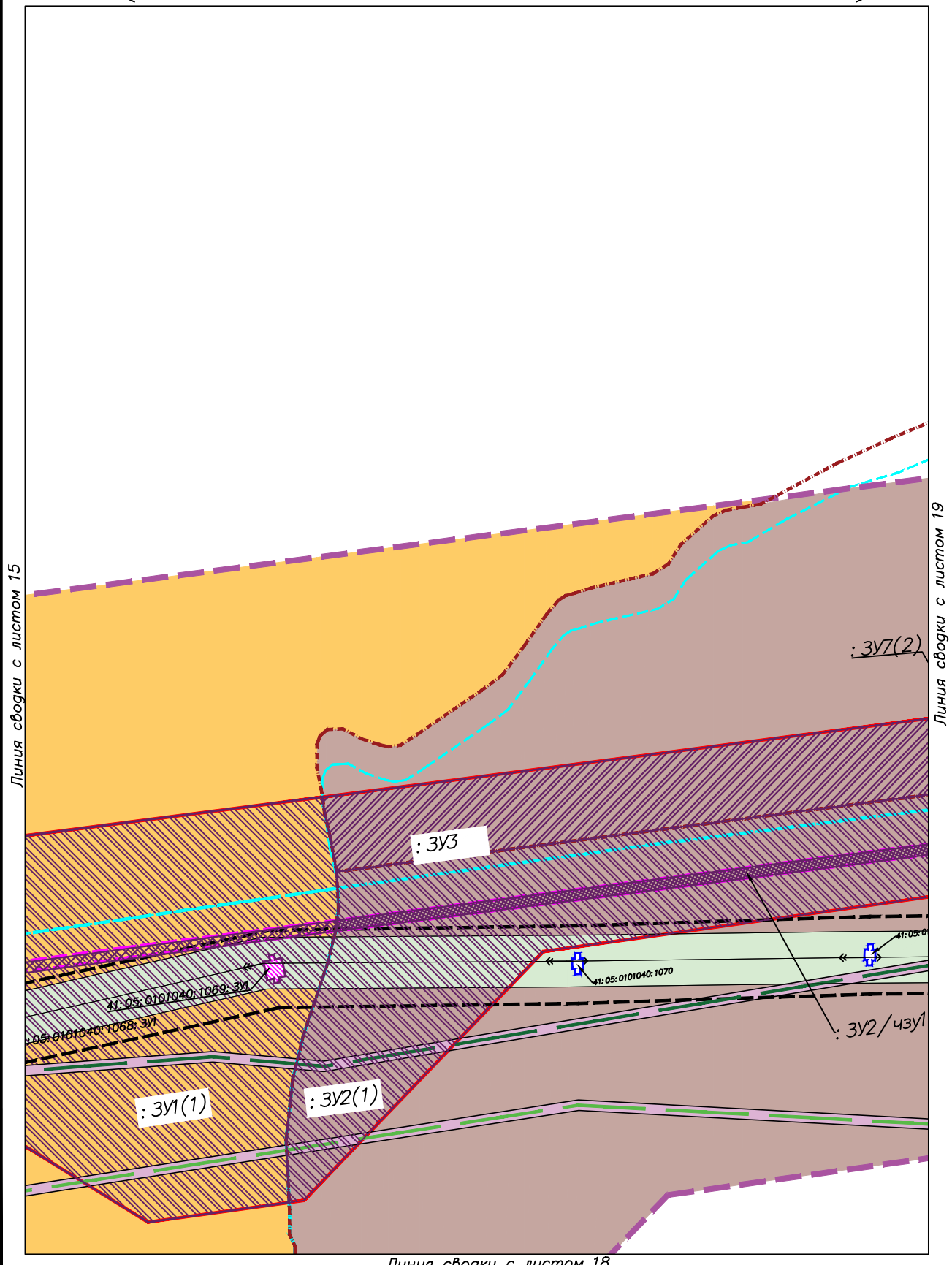
Условные обозначения приведены на листе №1

Инв.№ подл.	Подпись и дата	Взам.инв.№
-------------	----------------	------------

Изм.	Кол.уч.	Лист	N док.	Подпись	Дата

23-ПМТ

← Камчатский край, Елизовский район →



Взам.инв.№.	
Подпись и дата	
Инв.№.подл.	

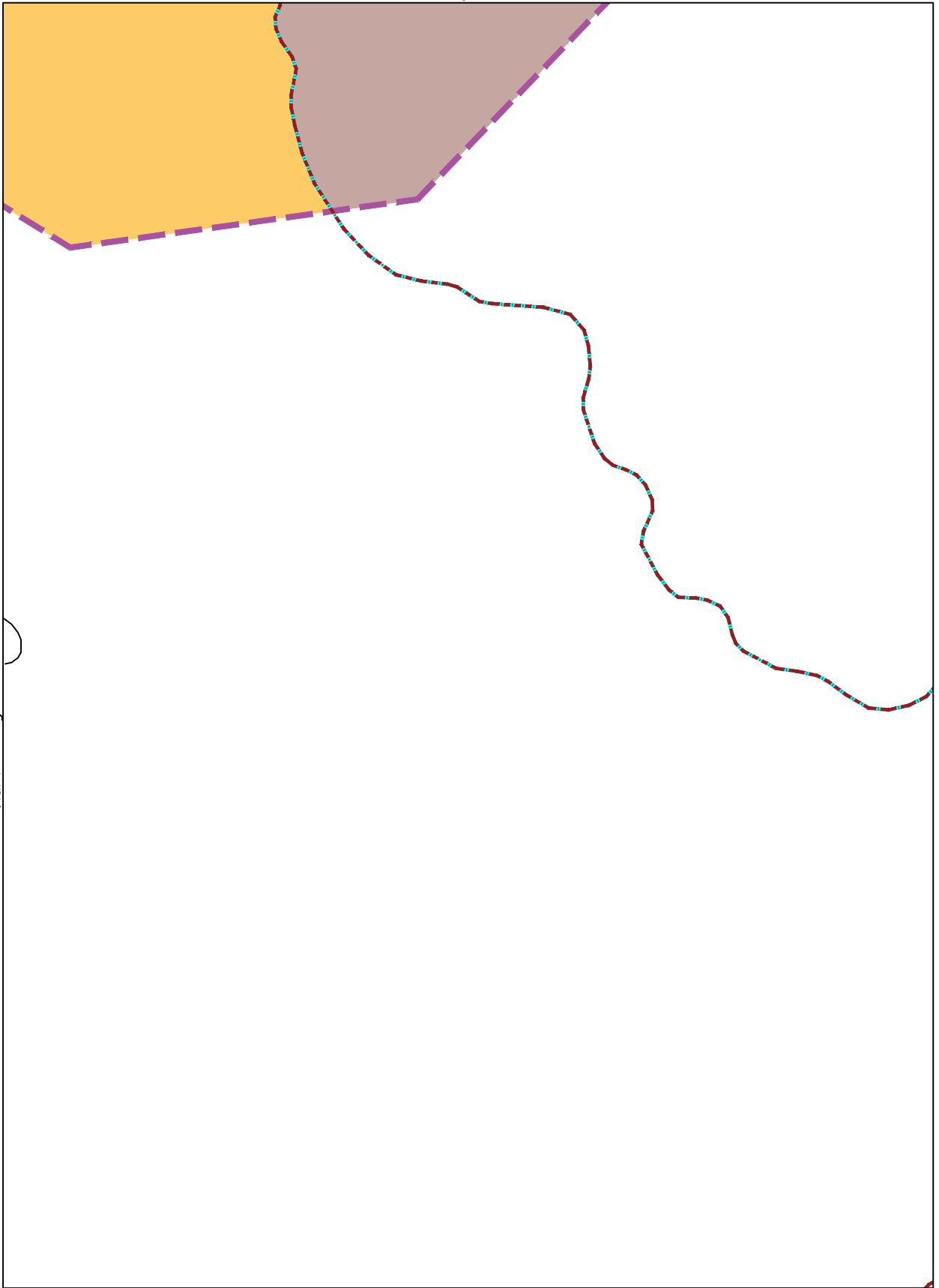
Изм.	Кол.чч.	Лист	N док.	Подпись	Дата

Линия сводки с листом 18
Условные обозначения приведены на листе №1

23-ПМТ


 Камчатский край, Елизовский район

Линия сводки с листом 17



Линия сводки с листом 16

Условные обозначения приведены на листе №1

23-ПМТ

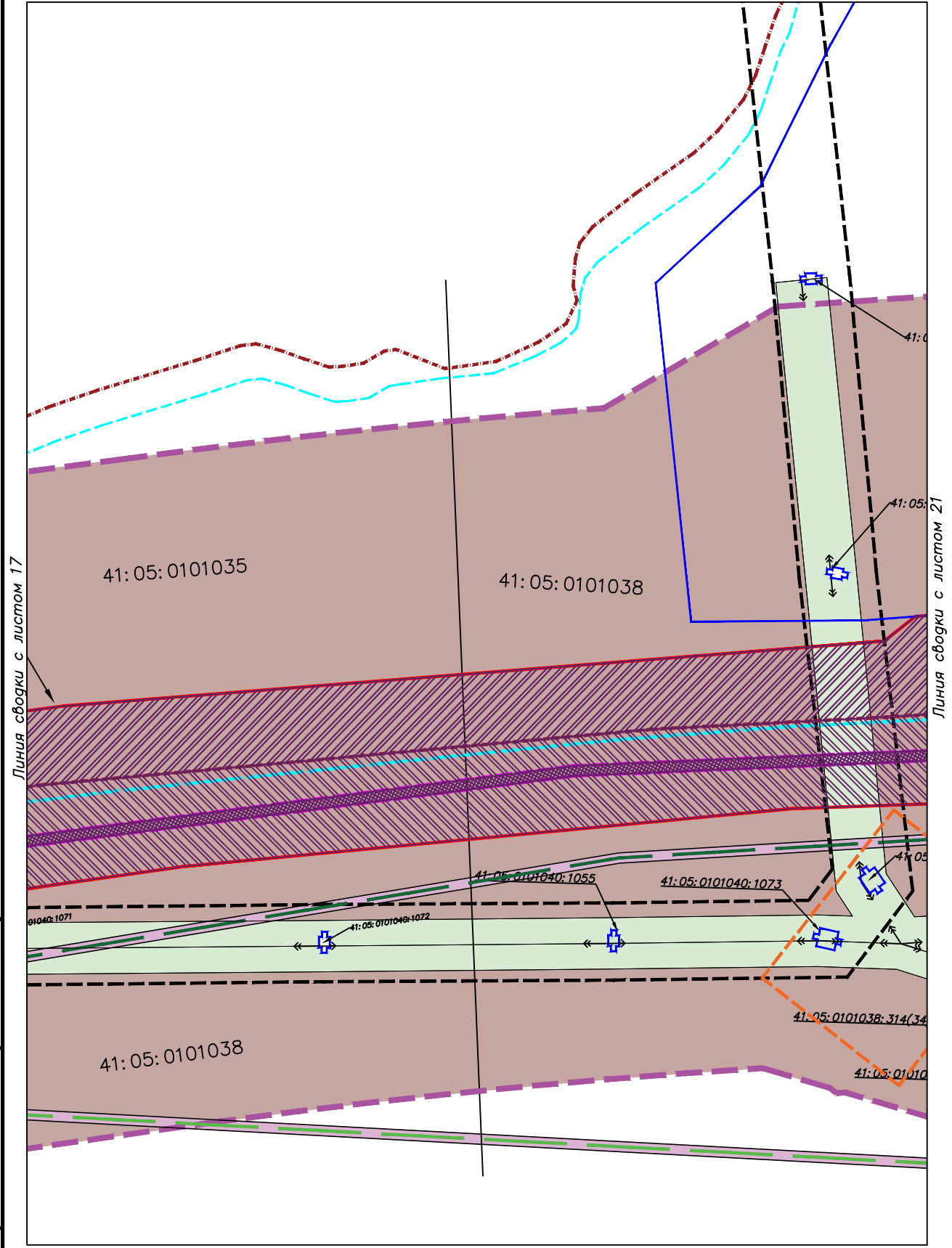
Лист

18

Инд.№ подл.	Подпись и дата	Взам.инв.№

Изм.	Кол.уч.	Лист	N док.	Подпись	Дата

←————→
 Камчатский край, Елизовский район



Условные обозначения приведены на листе №1

Инв.№ подл.	Взам.инв.№.
Изм.	Подпись и дата

Изм.	Кол.уч.	Лист	N док.	Подпись	Дата

23-ПМТ

←———— Камчатский край, Елизовский район —————→



Линия сводки с листом 22

Линия сводки с листом 21

Условные обозначения приведены на листе №1

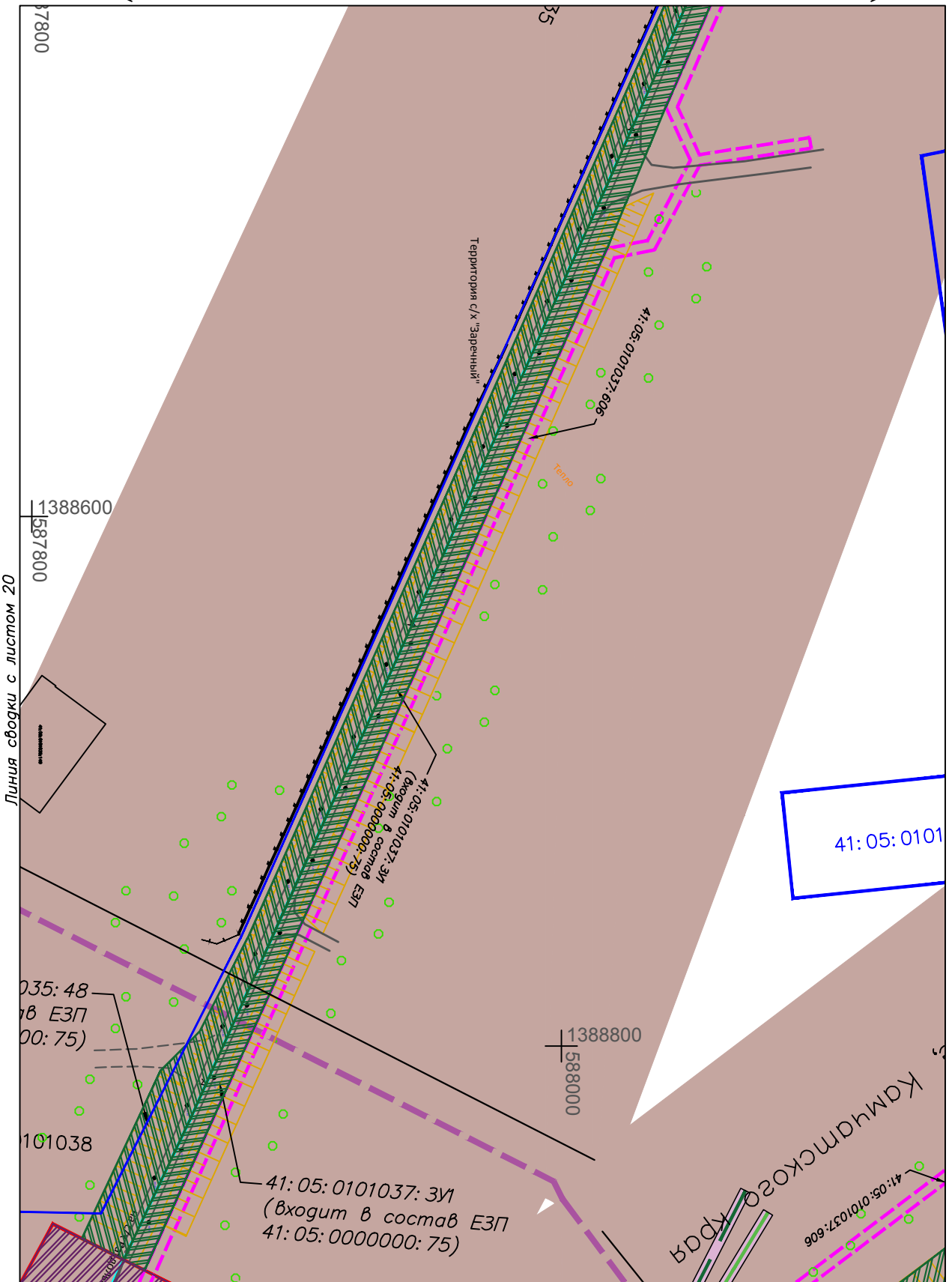
Изм.№ подл.	Подпись и дата	Взам.инв.№
-------------	----------------	------------

Изм.	Кол.уч.	Лист	N док.	Подпись	Дата

23-ПМТ

Лист
20

Камчатский край, Елизовский район



Линия сводки с листом 23

Условные обозначения приведены на листе №1

Инд.№ подл.	Подпись и дата	Взам.инв.№.

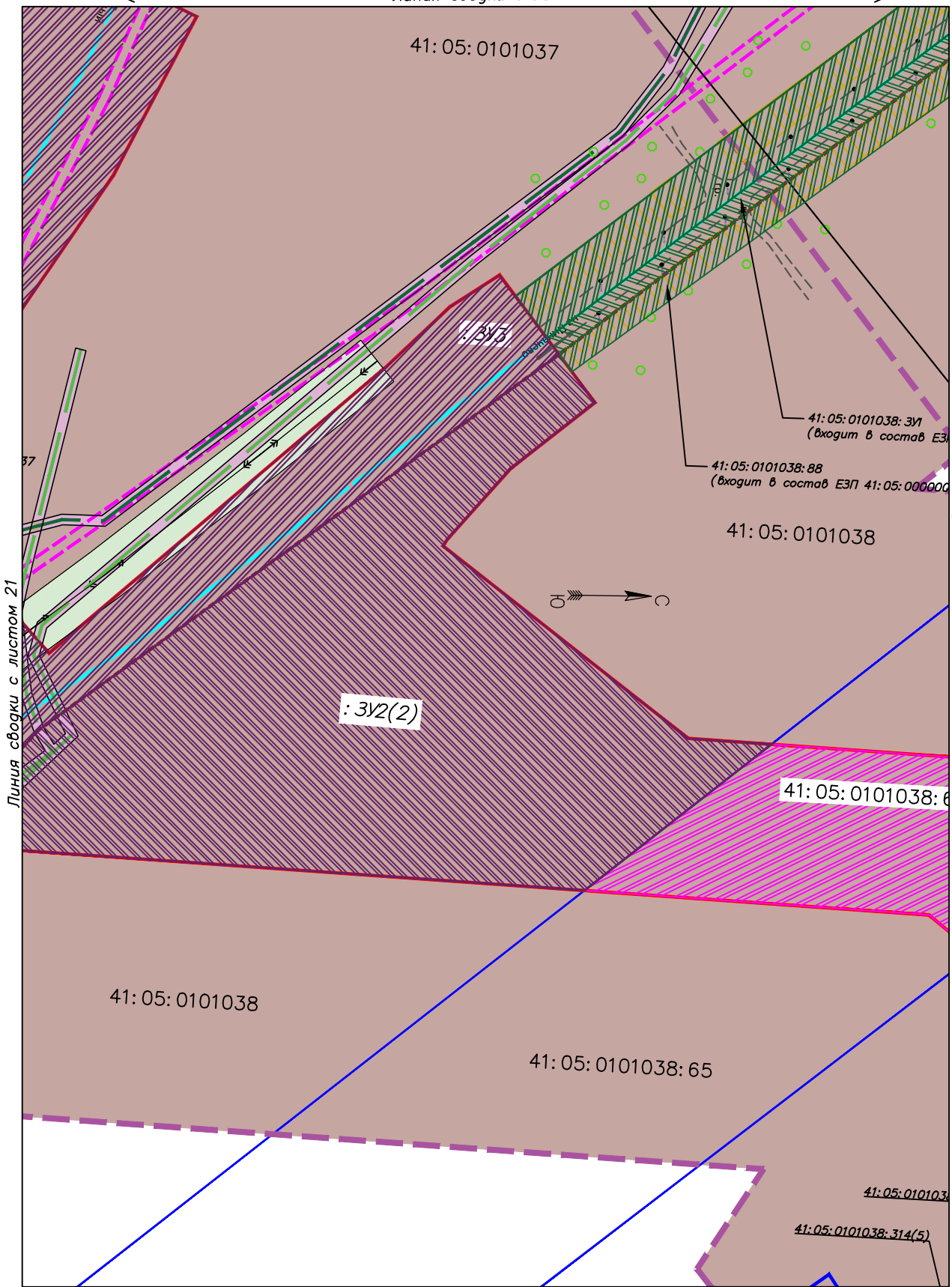
Изм.	Кол.уч.	Лист	№ док.	Подпись	Дата

23-ПМТ

Лист
22

Камчатский край, Елизовский район

Линия сводки с листом 22



Линия сводки с листом 21

Линия сводки с листом 25

Линия сводки с листом 24

Условные обозначения приведены на листе №1

Взам. инв. №:	
Подпись и дата	
Инв. № подл.	

Изм.	Кол.уч.	Лист	N док.	Подпись	Дата

23-ПМТ

Лист
23

←————→

Камчатский край, Елизовский район

←————→

Линия сводки с листом 23



Линия сводки с листом 26

Условные обозначения приведены на листе №1

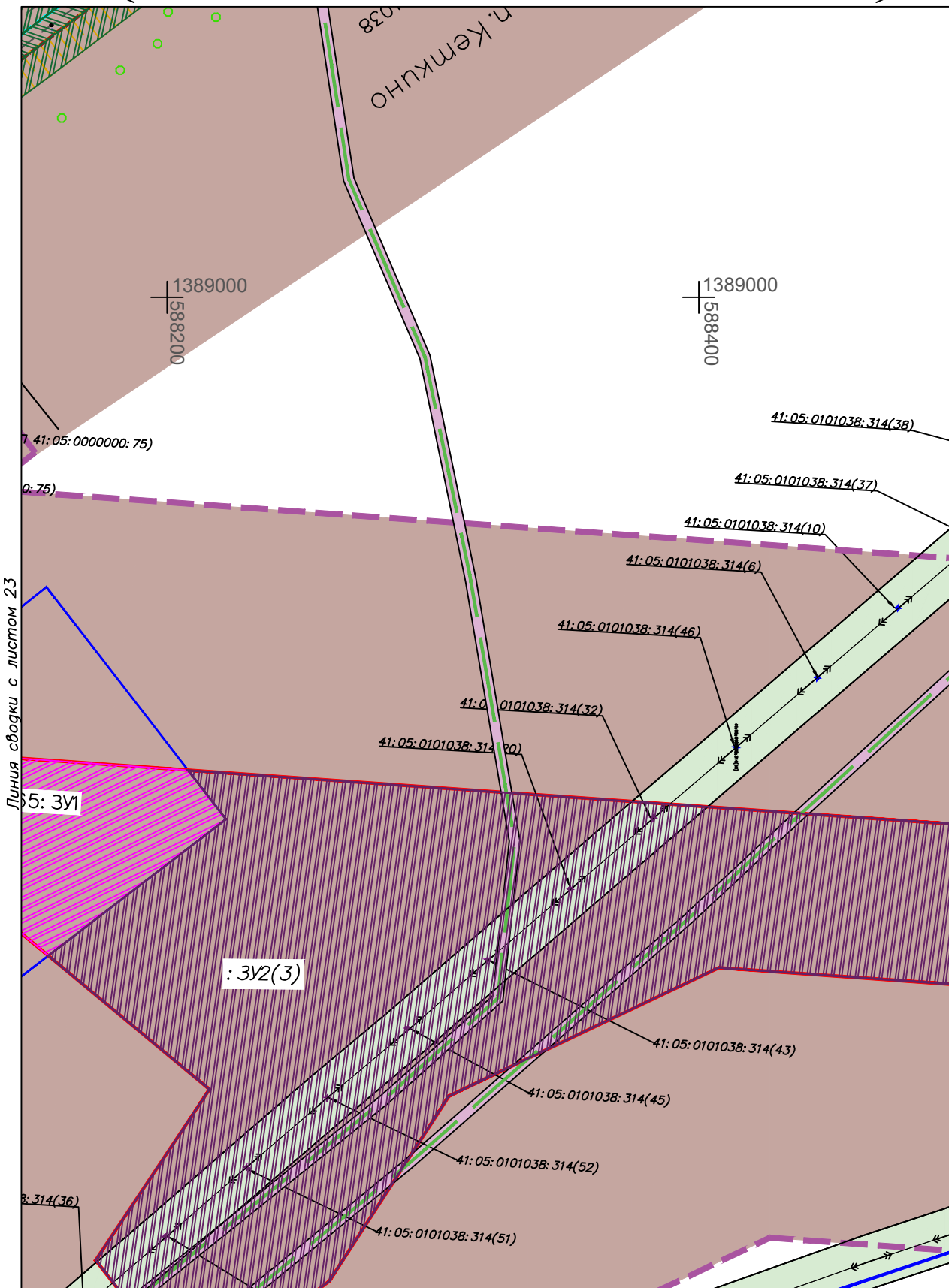
Инв.№ подл.	Подпись и дата	Взаминв.№
-------------	----------------	-----------

Изм.	Кол.уч.	Лист	N док.	Подпись	Дата
------	---------	------	--------	---------	------

23-ПМТ

Лист
24

Камчатский край, Елизовский район



Линия сводки с листом 26

Условные обозначения приведены на листе №1

Взам.инв.№
Подпись и дата
Инв.№ подл.

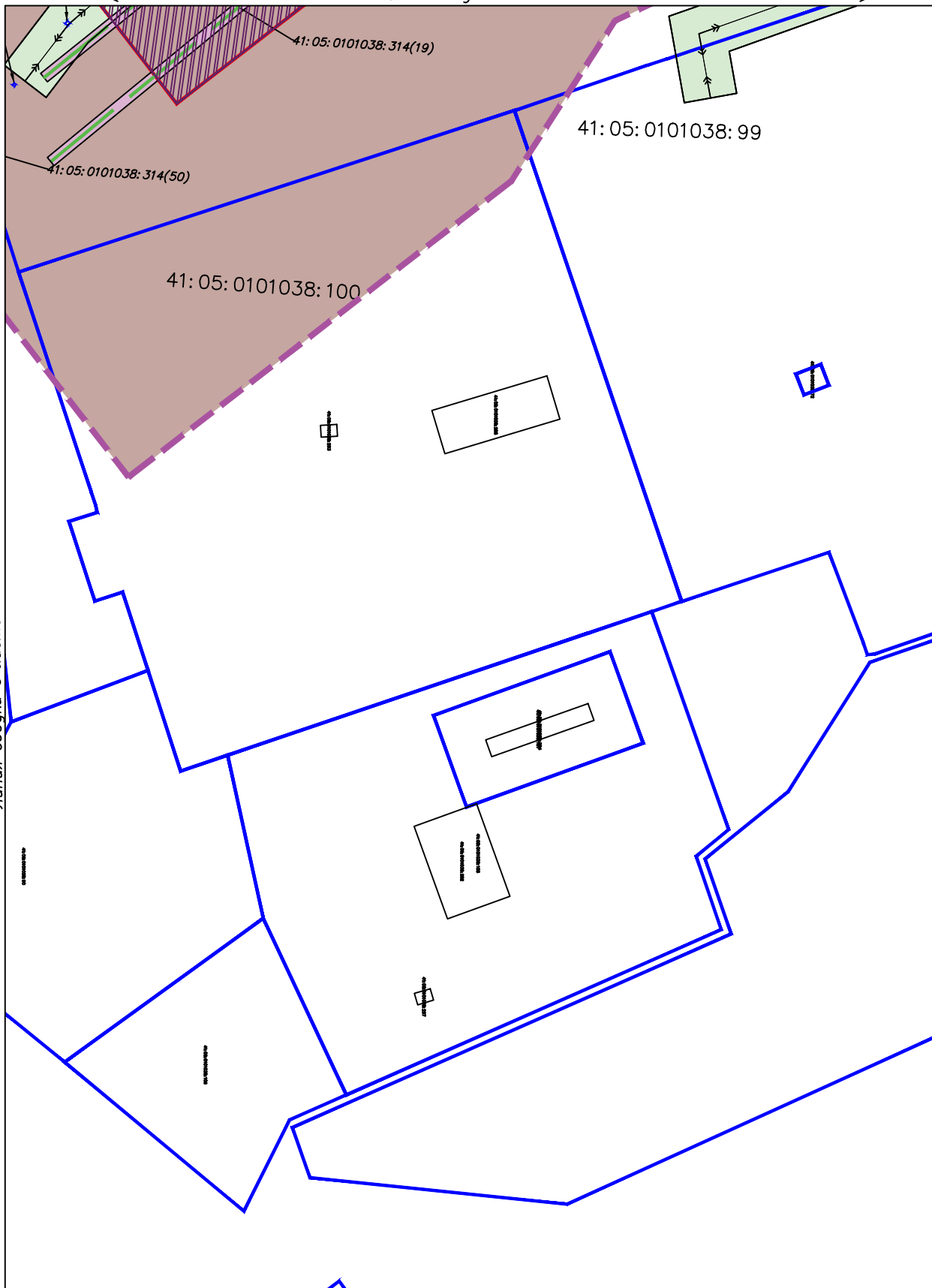
Изм.	Кол.уч.	Лист	N док.	Подпись	Дата

23-ПМТ

Лист
25

Камчатский край, Елизовский район

Линия сводки с листом 25



Линия сводки с листом 24

Линия сводки с листом 28

Условные обозначения приведены на листе №1

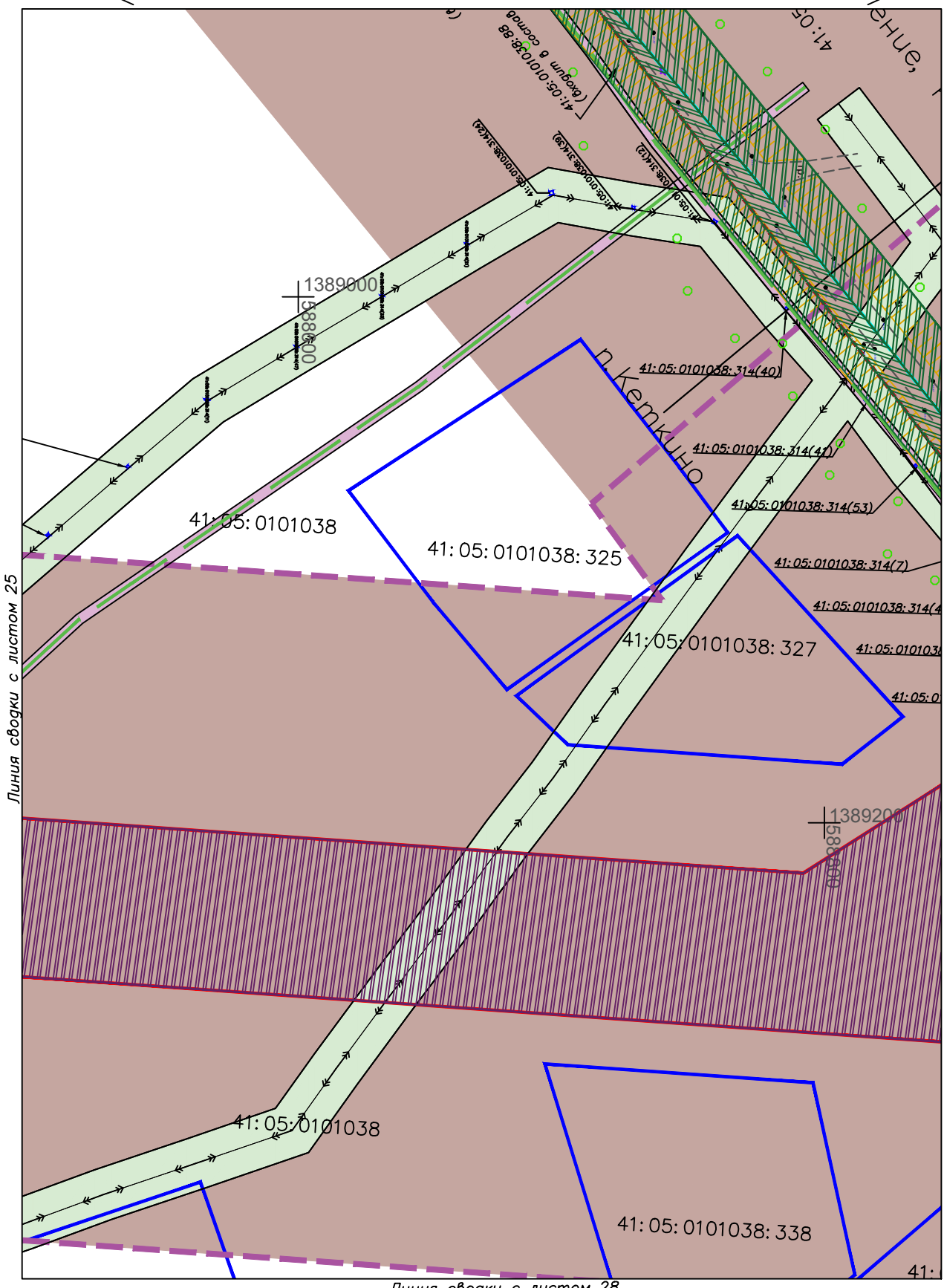
Инд.№ подл.	Подпись и дата	Взам.инв.№.

Изм.	Кол.уч.	Лист	№ док.	Подпись	Дата

23-ПМТ

Лист
26

Камчатский край, Елизовский район



Линия сводки с листом 25

Линия сводки с листом 29

Линия сводки с листом 28

Условные обозначения приведены на листе №1

Инв.№ подл.	Подпись и дата	Взам.инв.№.

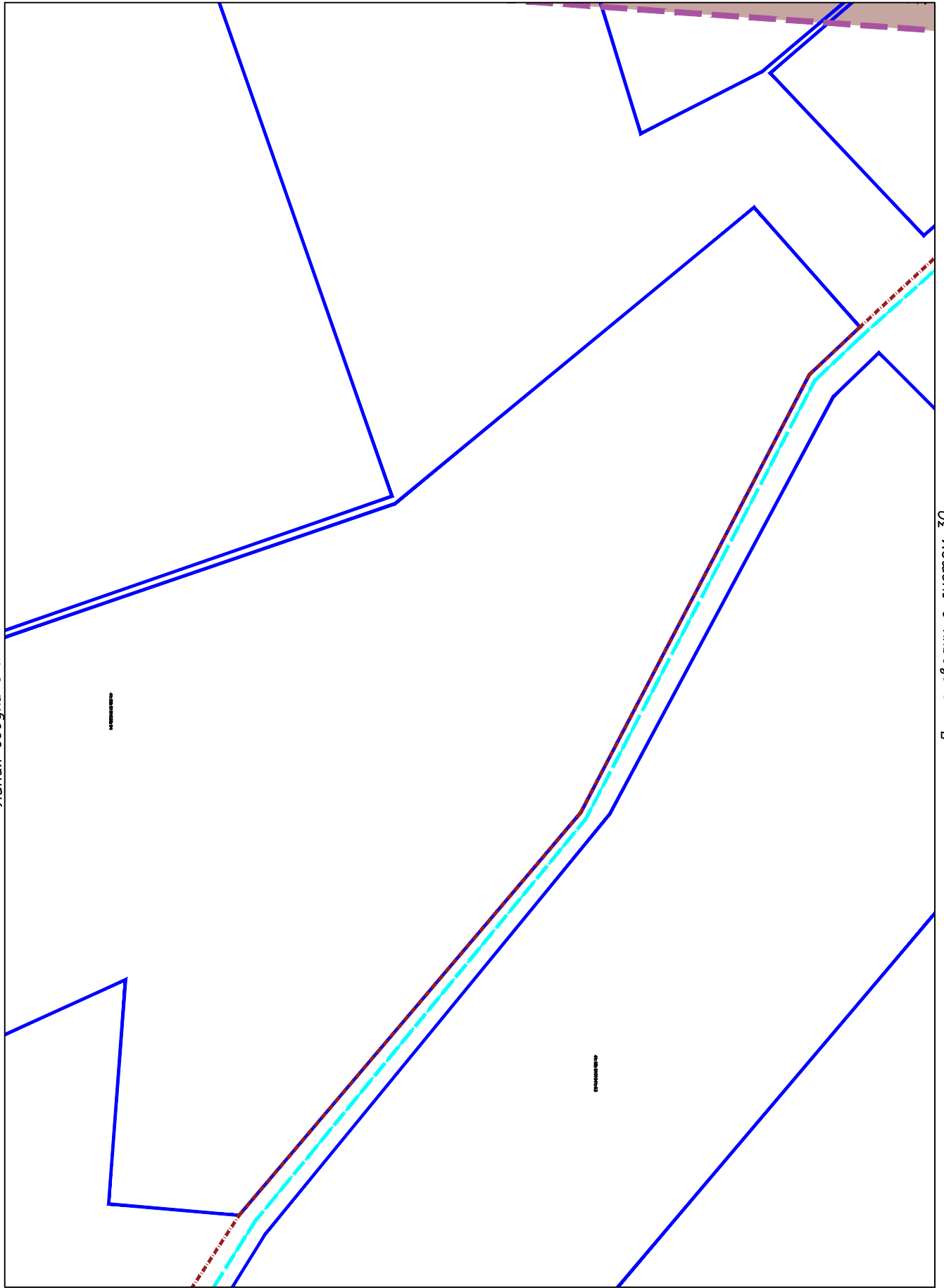
Изм.	Кол.чч.	Лист	N док.	Подпись	Дата

23-ПМТ

Лист
27

Камчатский край, Елизовский район

Линия сводки с листом 27

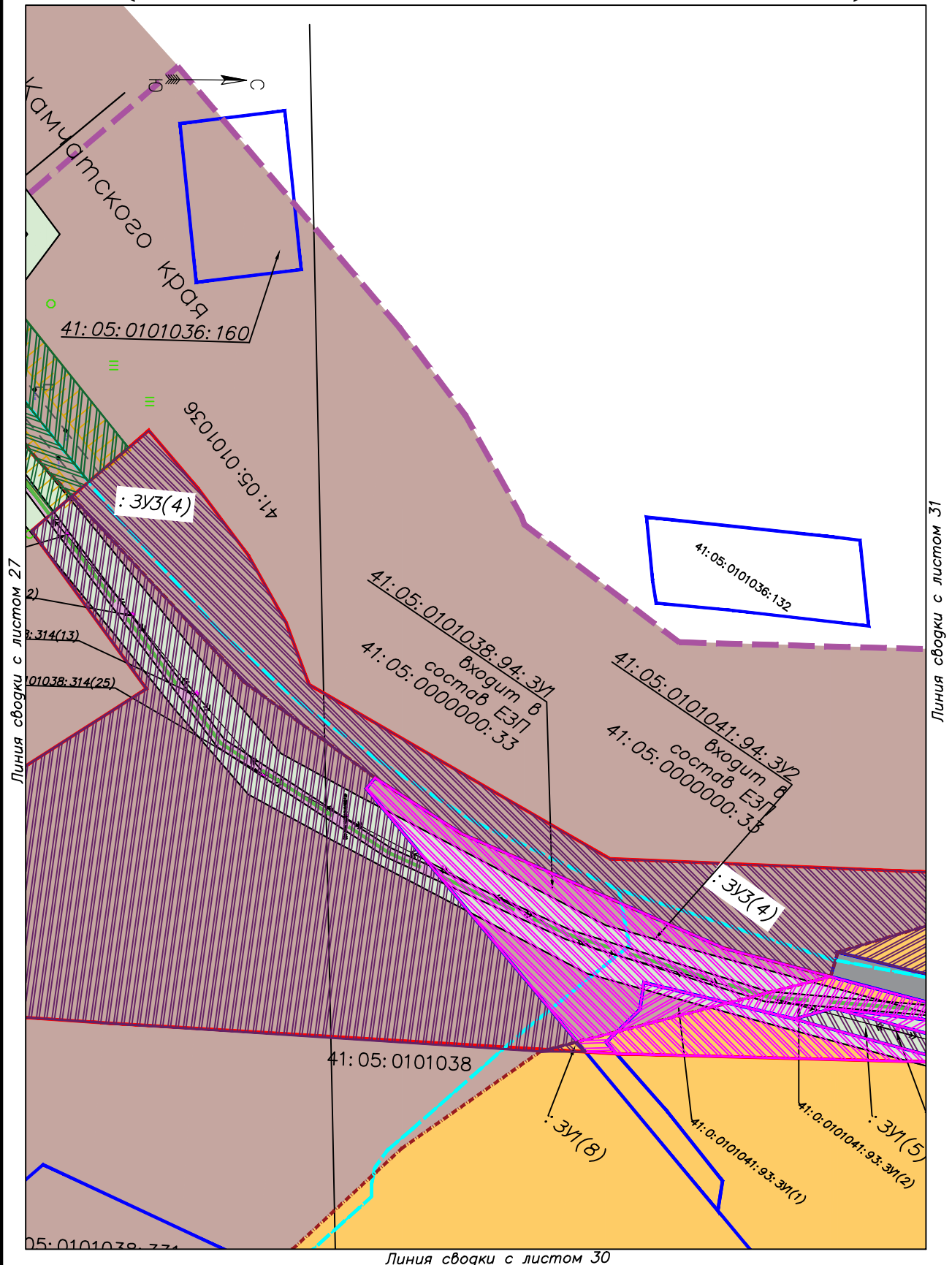


Линия сводки с листом 30

Инв.№ подл.	Подпись и дата	Взам.инв.№

Условные обозначения приведены на листе №1

← Камчатский край, Елизовский район →




Линия сводки с листом 31

Линия сводки с листом 30

Условные обозначения приведены на листе №1

Взам.инв.№.	
Подпись и дата	
Инв.№ подл.	

Изм.	Кол.чч.	Лист	N док.	Подпись	Дата



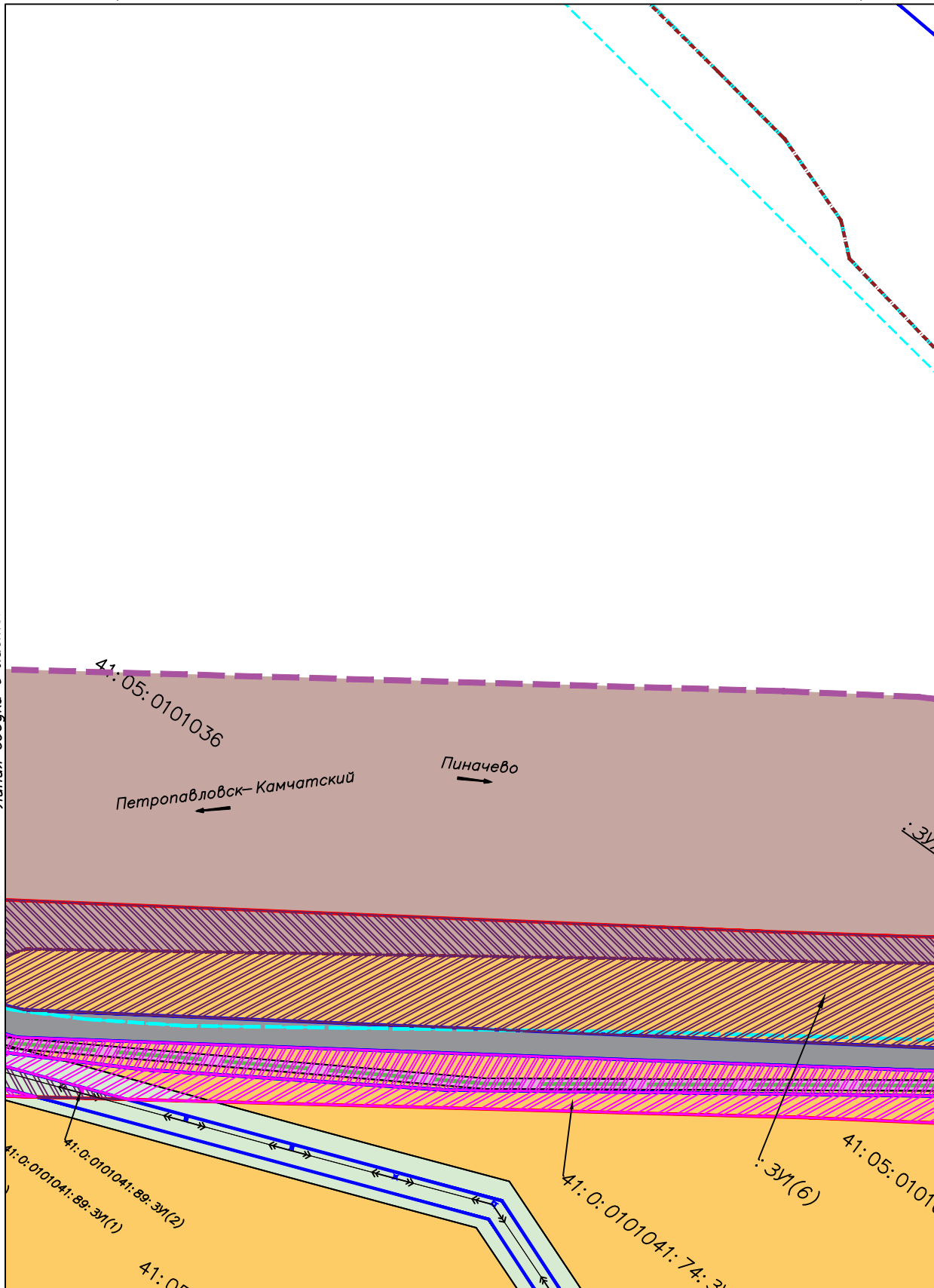
Инв.№ подл.	Подпись и дата	Взам.инв.№

Условные обозначения приведены на листе №1

Изм.	Кол.уч.	Лист	N док.	Подпись	Дата

23-ПМТ

← Камчатский край, Елизовский район →



Линия сводки с листом 29

Линия сводки с листом 33

Линия сводки с листом 32

Условные обозначения приведены на листе №1

Взаминв.№.	
Подпись и дата	
Инв.№ подл.	

Изм.	Кол.чч.	Лист	N док.	Подпись	Дата


23-ПМТ

Лист
31



Камчатский край, Елизовский район

 Линия сводки с листом 31



Условные обозначения приведены на листе №1

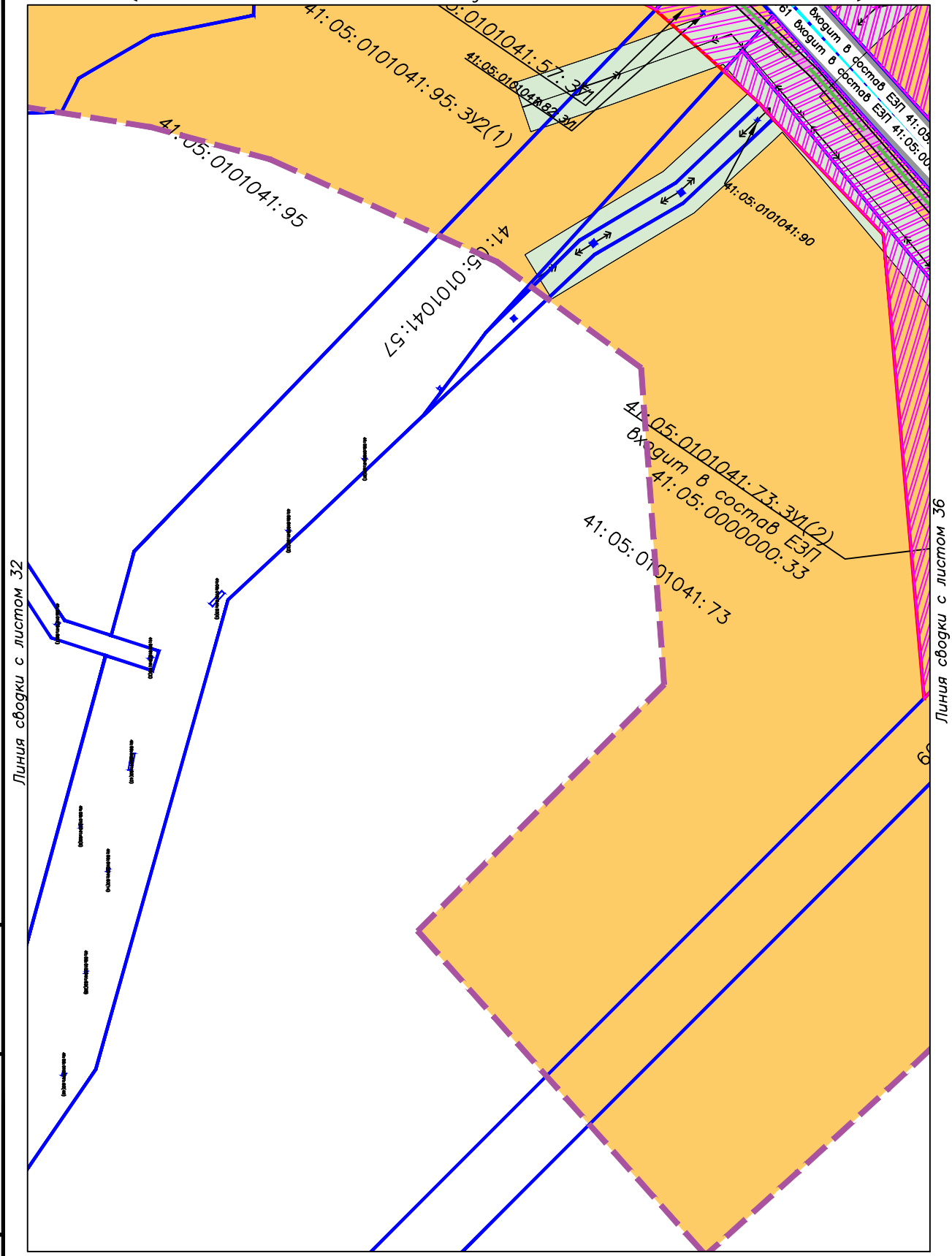
Инв.№ подл.	Подпись и дата	Взам.инв.№
-------------	----------------	------------

Изм.	Кол.уч.	Лист	N док.	Подпись	Дата

23-ПМТ

Лист
32

← Камчатский край, Елизовский район →
 Линия сводки с листом 33



Инв.№ подл.	Подпись и дата	Взам.инв.№

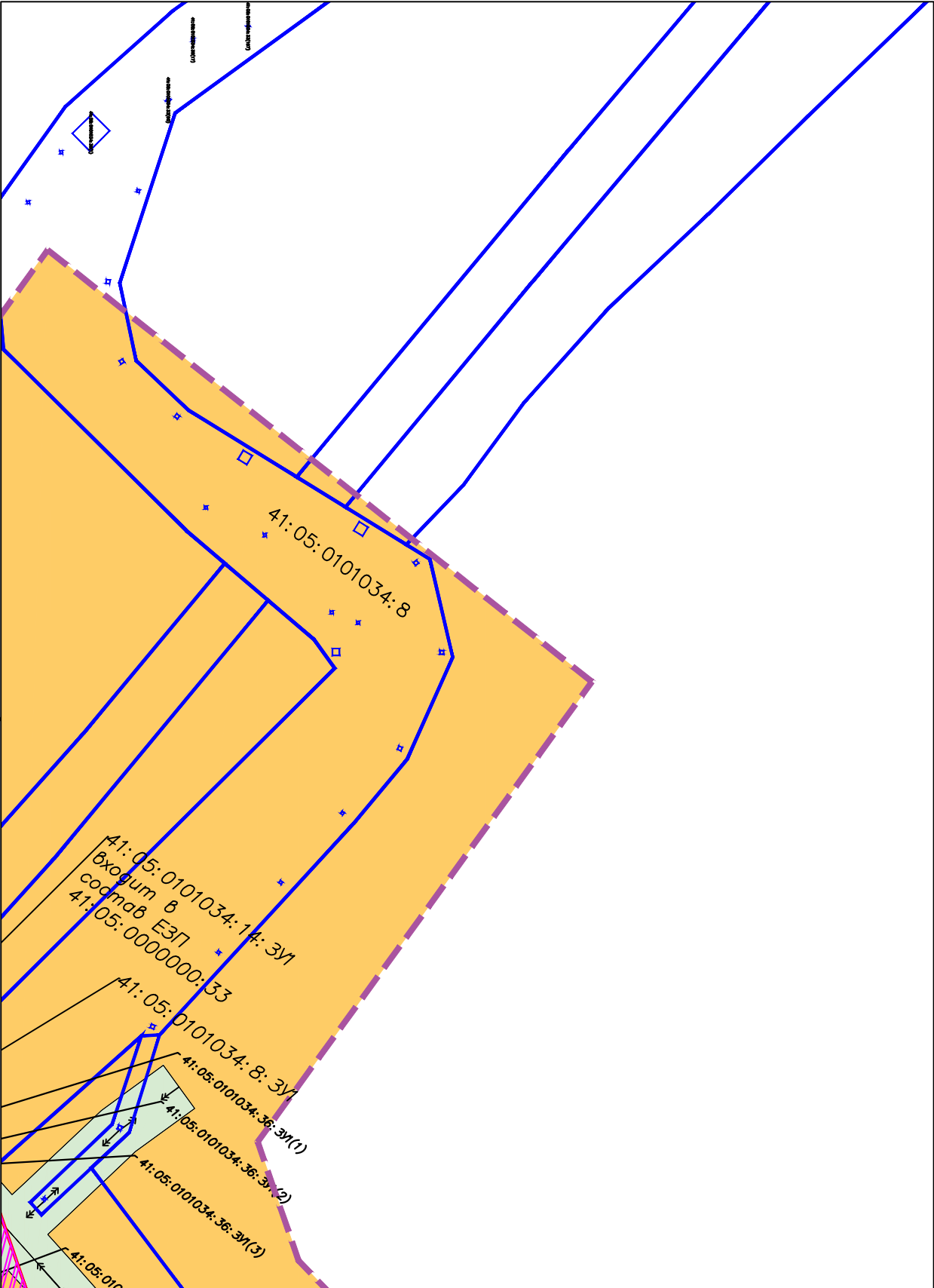
Изм.	Кол.уч.	Лист	N док.	Подпись	Дата

Условные обозначения приведены на листе №1

23-ПМТ

Лист
34

← Камчатский край, Елизовский район →



Линия сводки с листом 33

Линия сводки с листом 36

Условные обозначения приведены на листе №1

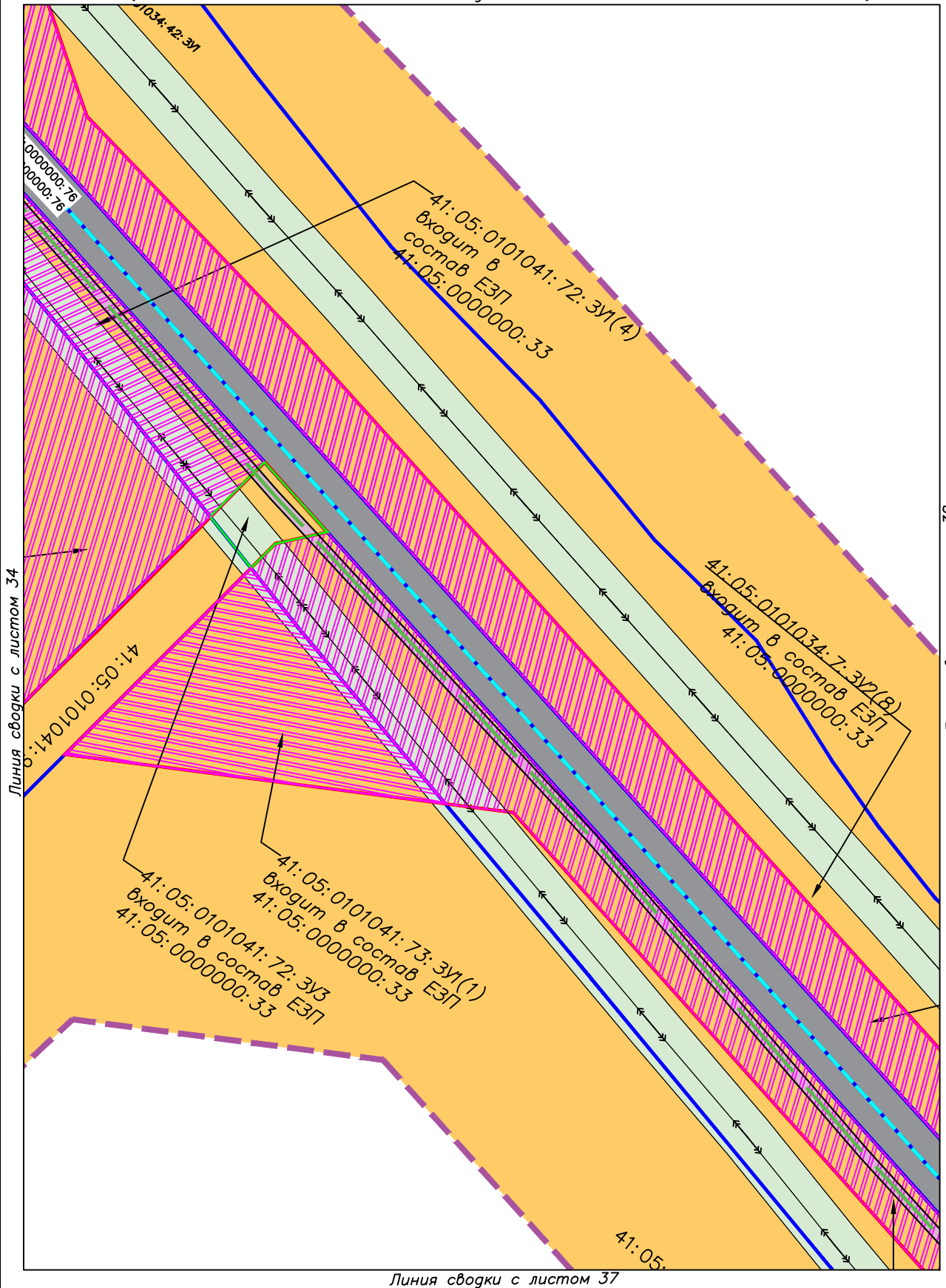
Инв.№ подл.	Подпись и дата	Взам.инв.№

Изм.	Кол.уч.	Лист	N док.	Подпись	Дата

23-ПМТ

Камчатский край, Елизовский район

Линия сводки с листом 35



Линия сводки с листом 34

Линия сводки с листом 38

Линия сводки с листом 37

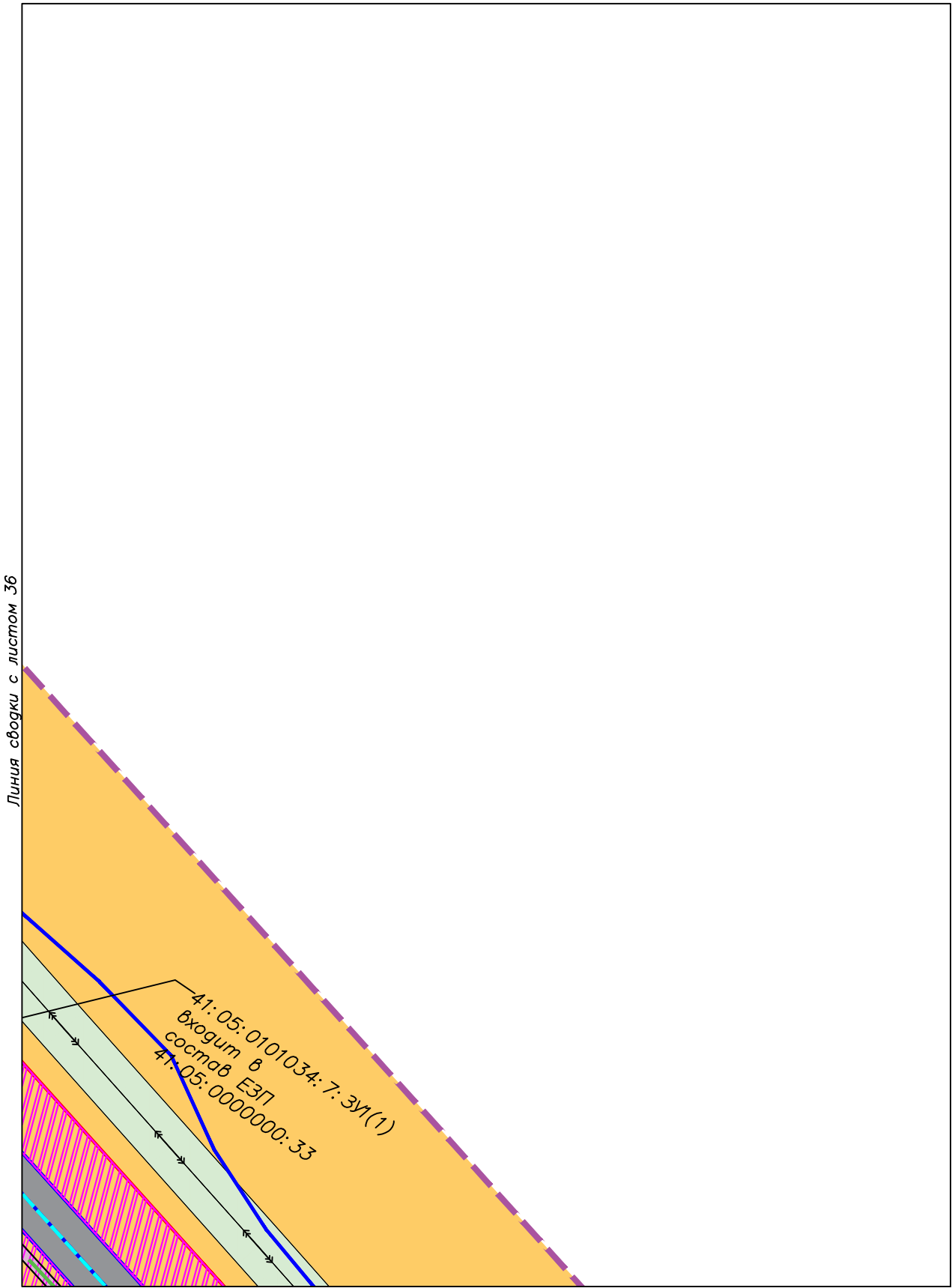
Условные обозначения приведены на листе №1

Инв.№ подл.	Взам.инв.№
	Подпись и дата

Изм.	Кол.уч.	Лист	№ док.	Подпись	Дата

23-ПМТ

← Камчатский край, Елизовский район →



Условные обозначения приведены на листе №1

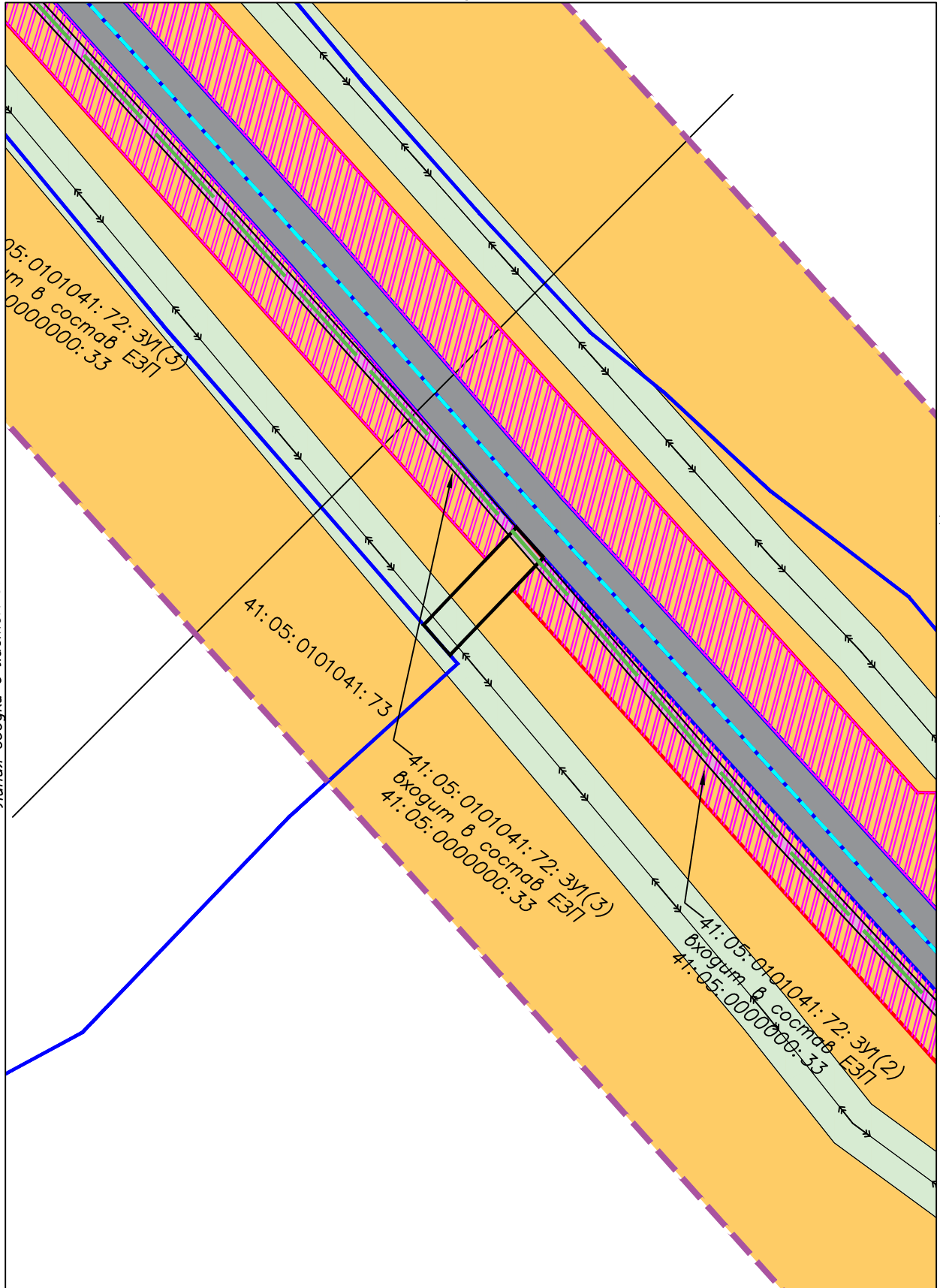
Инв.№ подл.	Подпись и дата	Взам. инв.№.
-------------	----------------	--------------

Изм.	Кол.уч.	Лист	N док.	Подпись	Дата

23-ПМТ

Камчатский край, Елизовский район

Линия сводки с листом 38



Условные обозначения приведены на листе №1

23-ПМТ

Лист

39

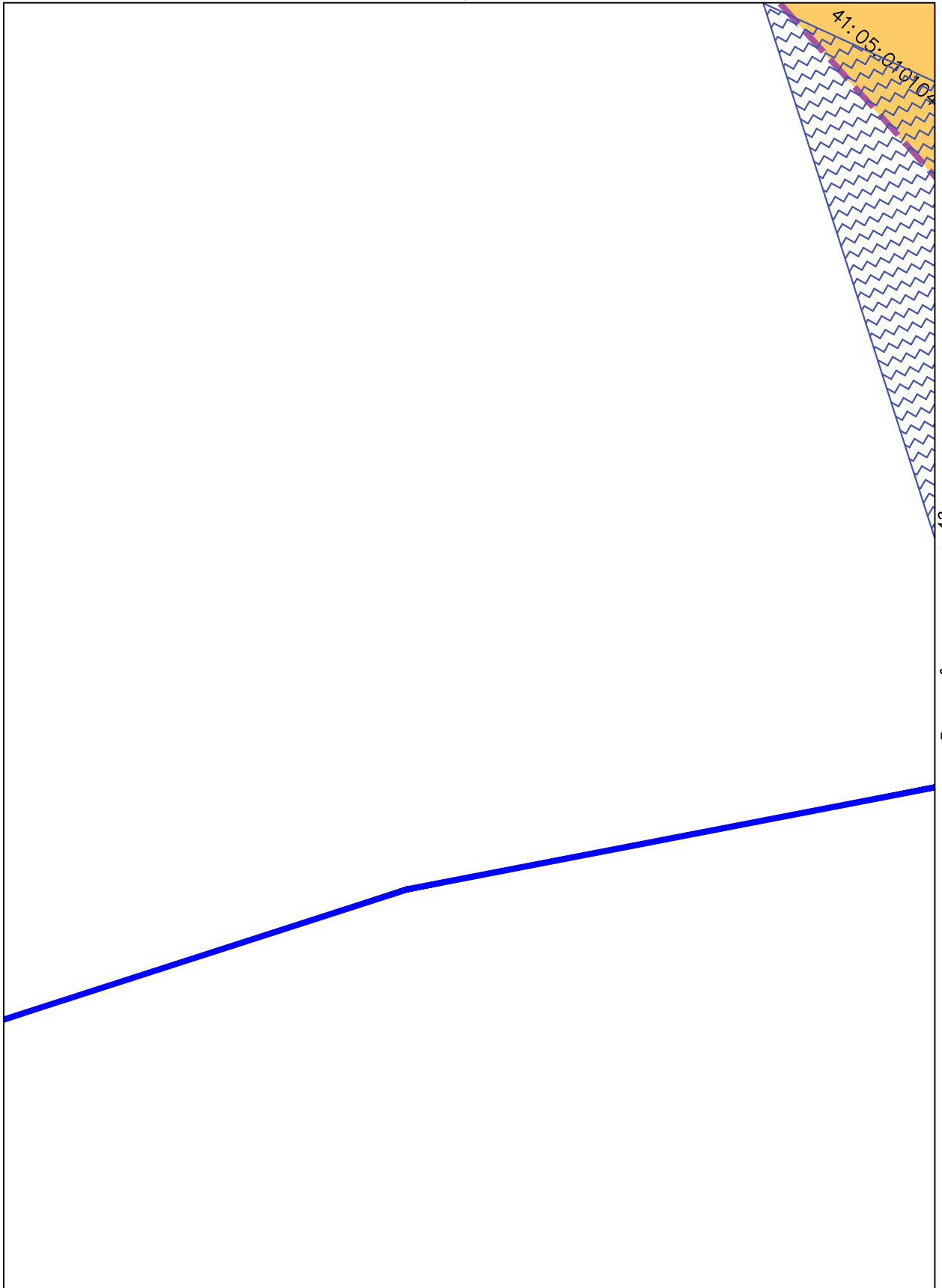
Инв.№ подл.	Подпись и дата	Взам.инв.№

Изм.	Кол.уч.	Лист	№ док.	Подпись	Дата



Камчатский край, Елизовский район

 Линия сводки с листом 39



Условные обозначения приведены на листе №1

23-ПМТ

Лист

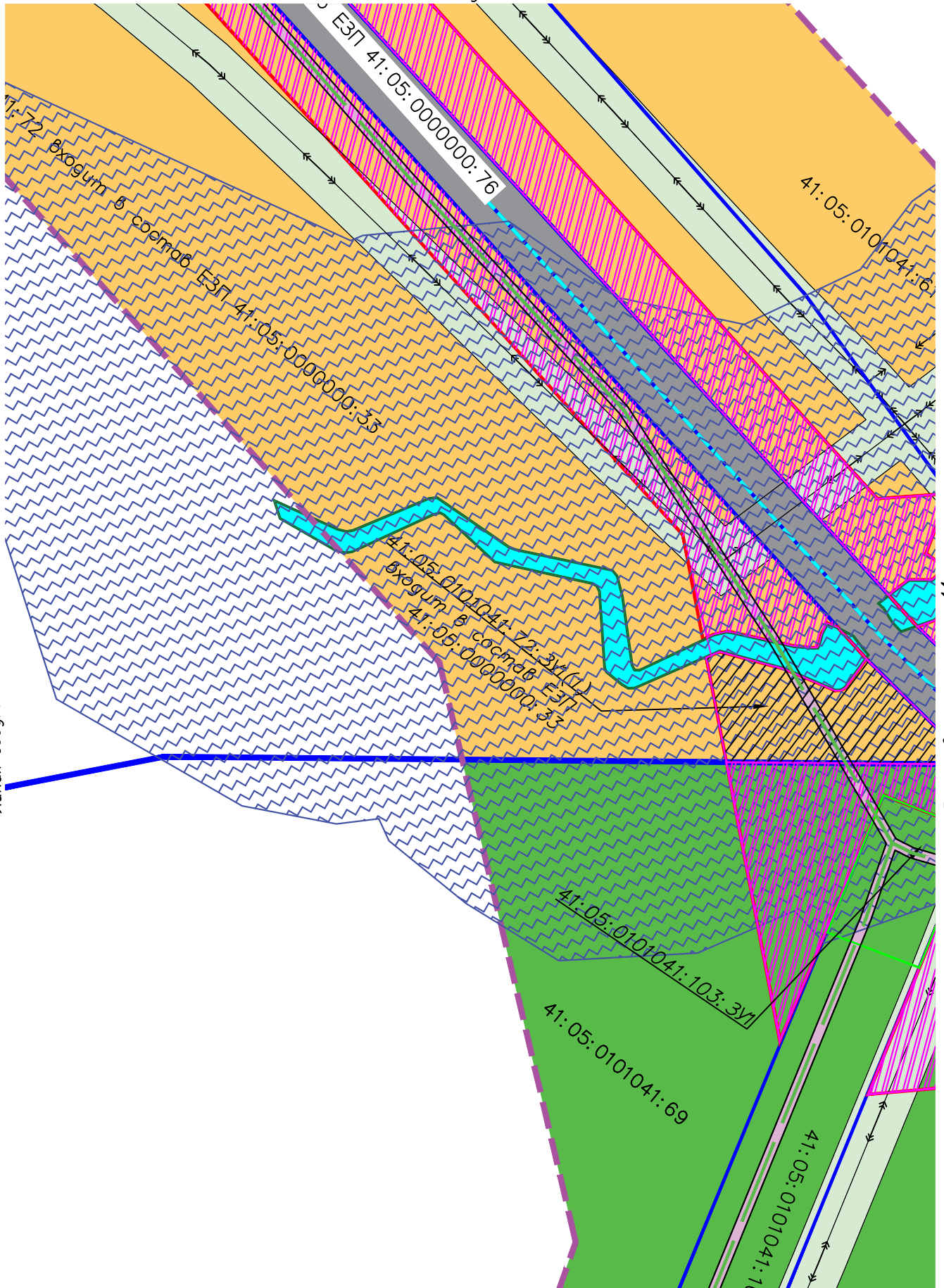
40

Инв.№ подл.	Подпись и дата	Взам.инв.№
-------------	----------------	------------

Изм.	Кол.уч.	Лист	N док.	Подпись	Дата

Камчатский край, Елизовский район

Линия сводки с листом 41



Линия сводки с листом 40

Линия сводки с листом 44

Линия сводки с листом 43

Условные обозначения приведены на листе №1

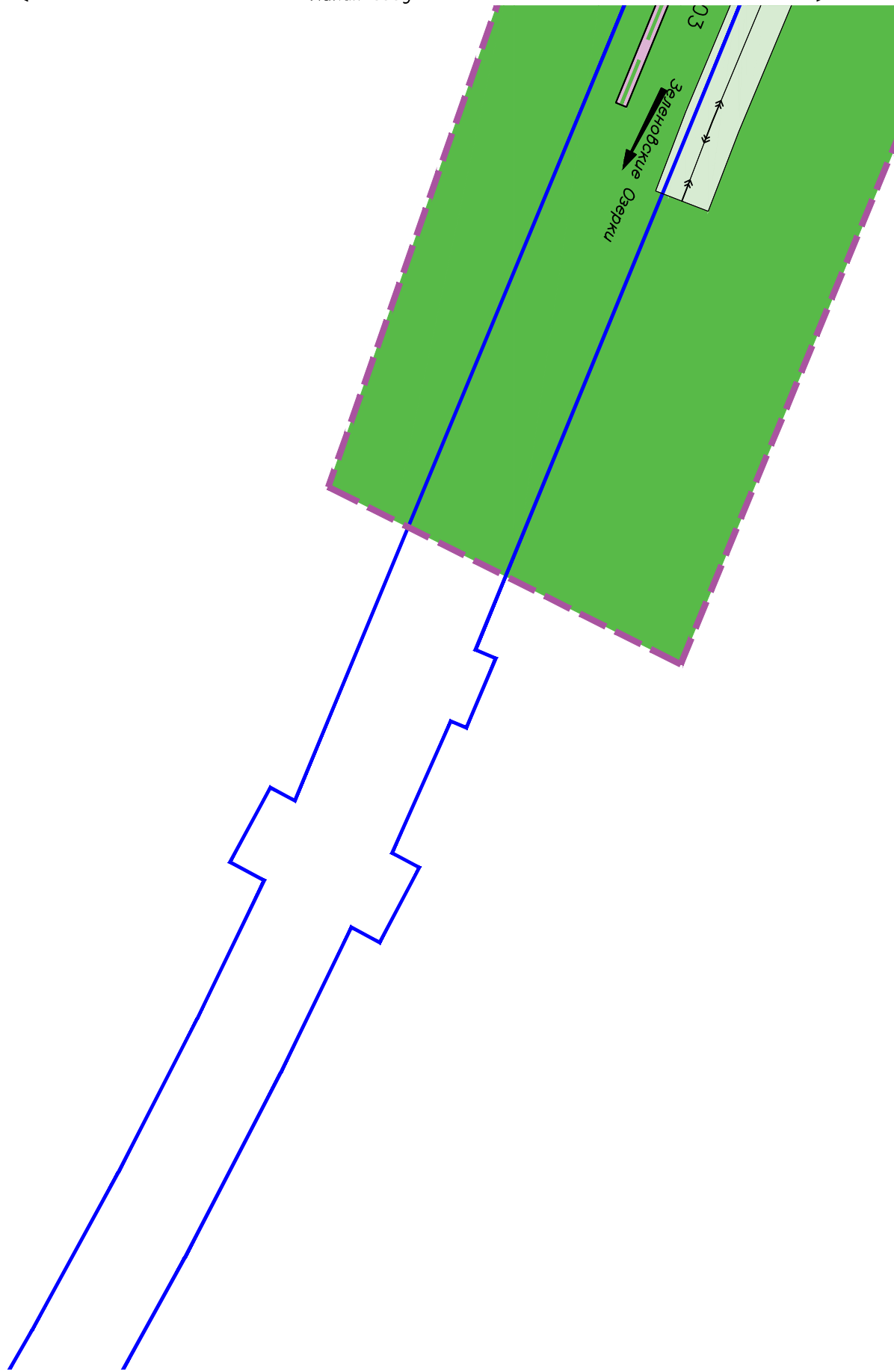
Инв.№ подл.	Взам.инв.№
Подпись и дата	

Изм.	Кол.уч.	Лист	N док.	Подпись	Дата
------	---------	------	--------	---------	------



Камчатский край, Елизовский район

Линия сводки с листом 42



Линия сводки с листом 45

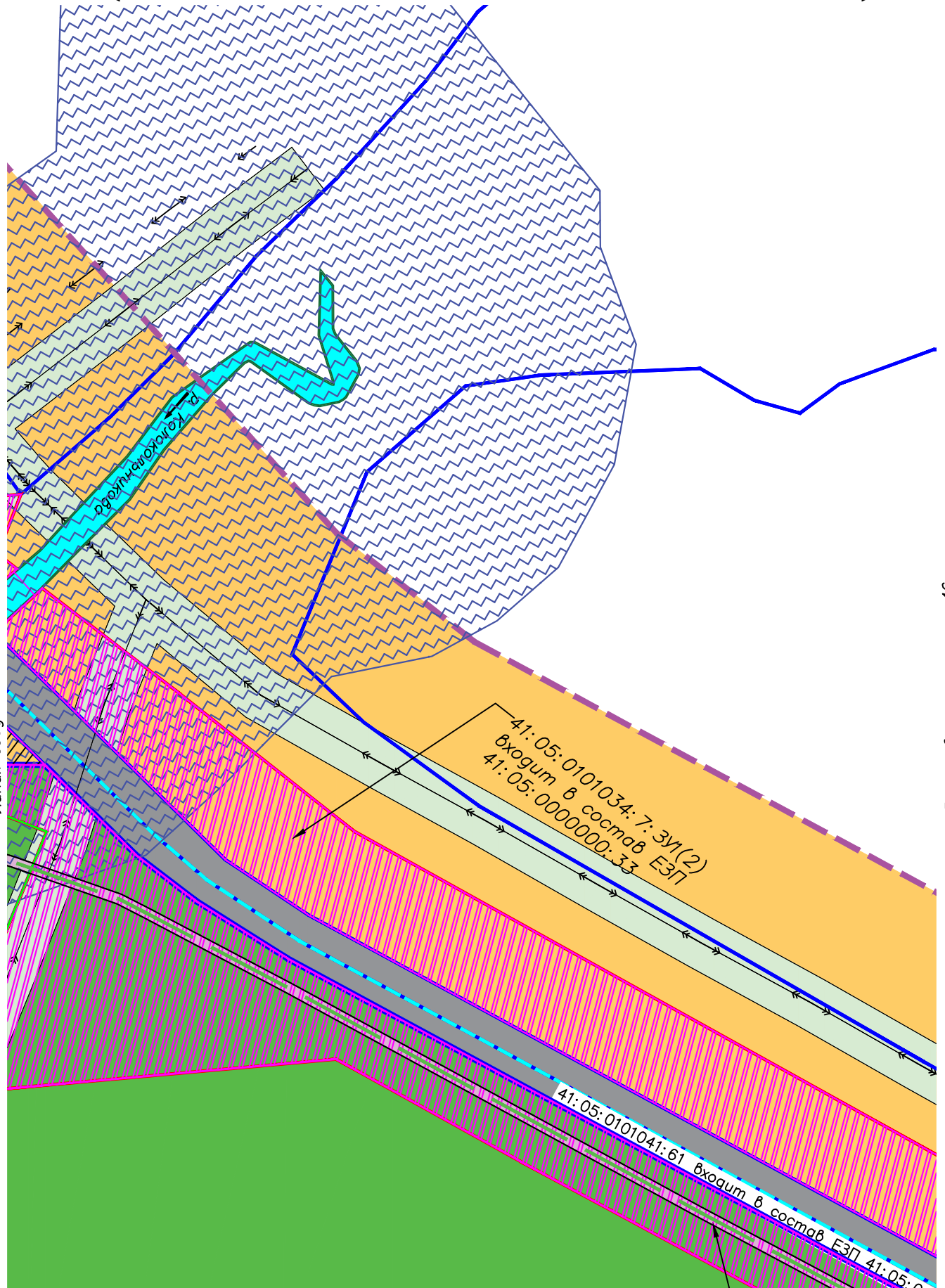
Инв.№ подл.	Подпись и дата	Взам.инв.№

Условные обозначения приведены на листе №1

Изм.	Кол.уч.	Лист	N док.	Подпись	Дата

23-ПМТ

Камчатский край, Елизовский район



Линия сводки с листом 45

Условные обозначения приведены на листе №1


Инв.№ подл.	Взам.инв.№
Подпись и дата	

Изм.	Кол.уч.	Лист	N док.	Подпись	Дата

23-ПМТ

Лист

44



Линия сводки с листом 43

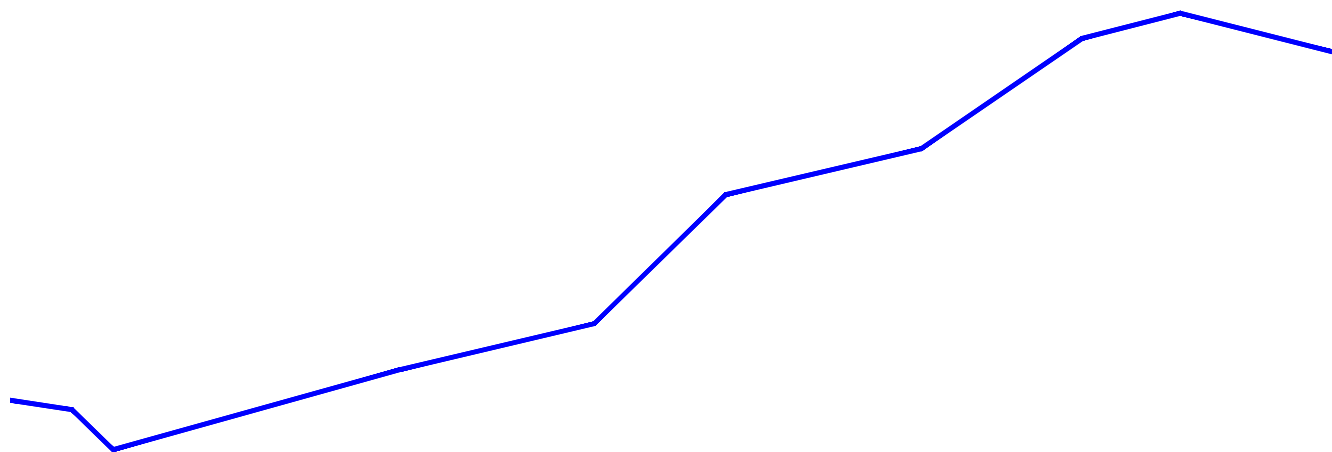
Линия сводки с листом 47

Инв.№ подл.	Подпись и дата	Взам.инв.№

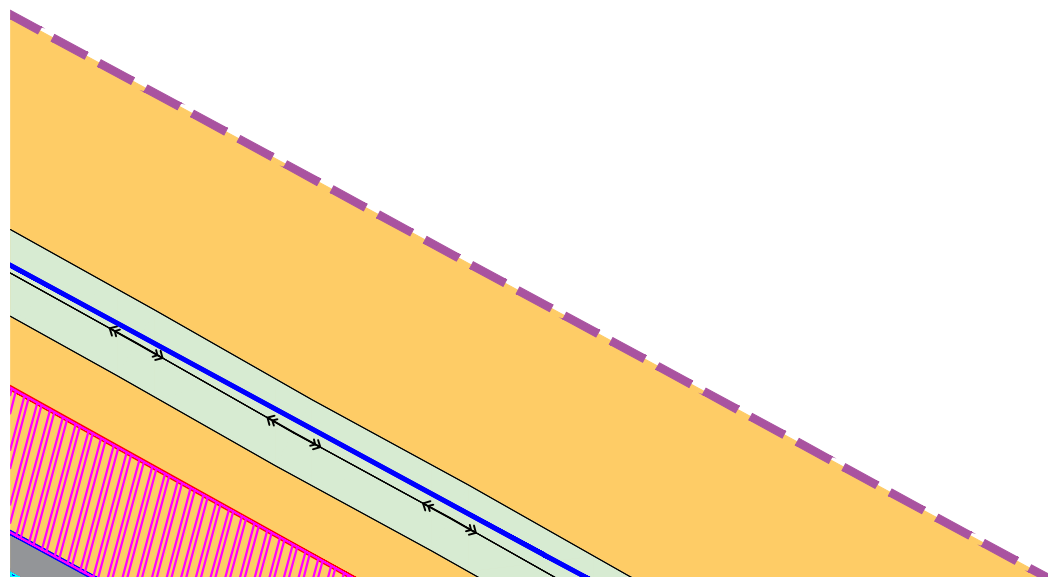
Условные обозначения приведены на листе №1

Изм.	Кол.уч.	Лист	N док.	Подпись	Дата

23-ПМТ



Линия сводки с листом 44



Линия сводки с листом 47

Условные обозначения приведены на листе №1

Инв.№ подл.	
Подпись и дата	
Взам.инв.№	

Изм.	Кол.уч.	Лист	N док.	Подпись	Дата


23-ПМТ

Лист

46

Камчатский край, Елизовский район

Линия сводки с листом 46



Линия сводки с листом 45

Линия сводки с листом 48

Инв.№ подл.	Взам.инв.№
	Подпись и дата

Условные обозначения приведены на листе №1

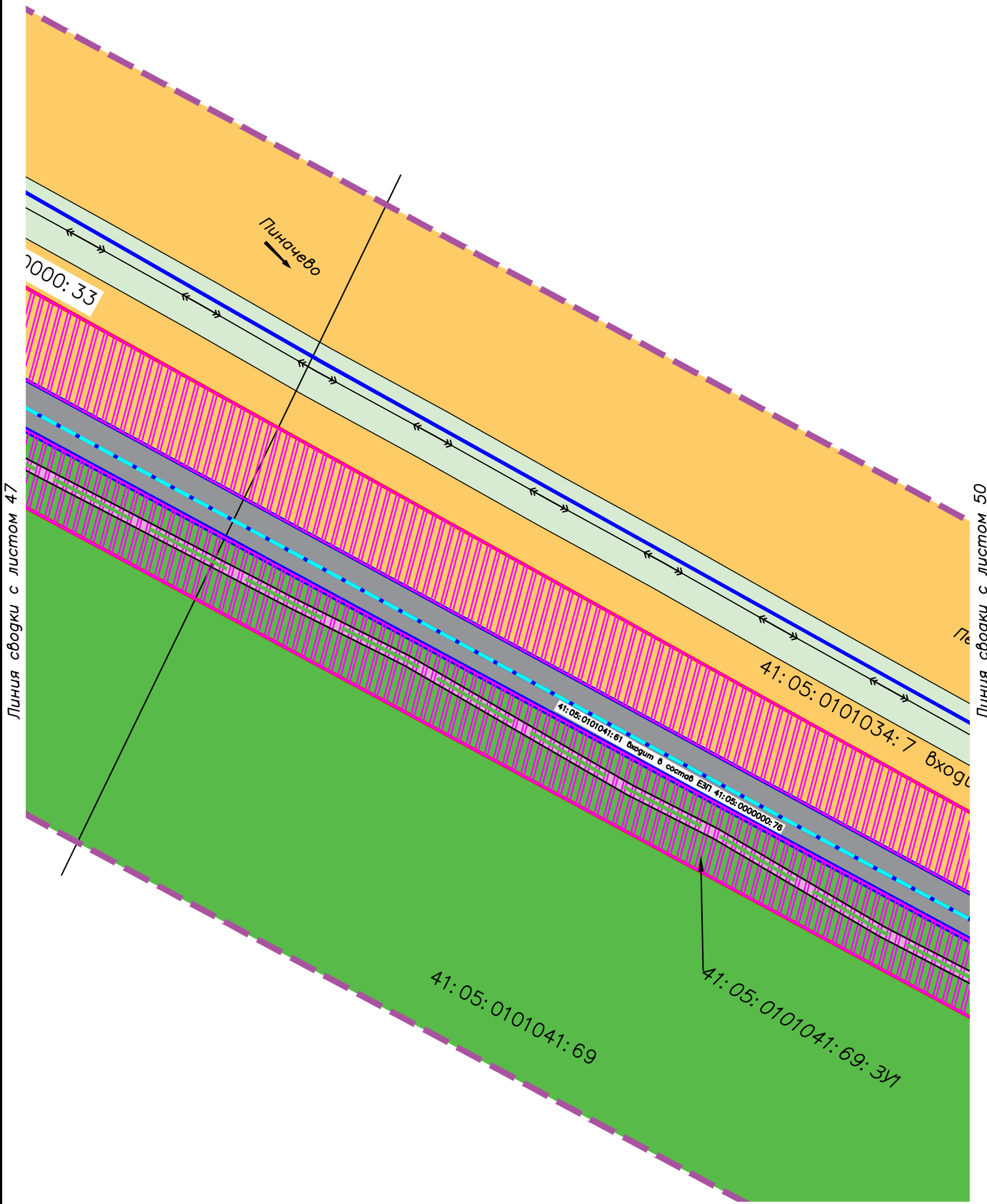
Изм.	Кол.уч.	Лист	N док.	Подпись	Дата

23-ПМТ

Лист

47

← Камчатский край, Елизовский район →





Линия сводки с листом 49
Условные обозначения приведены на листе №1

Инв.№ подл.	Взам.инв.№
Подпись и дата	

Изм.	Кол.уч.	Лист	N док.	Подпись	Дата

23-ПМТ



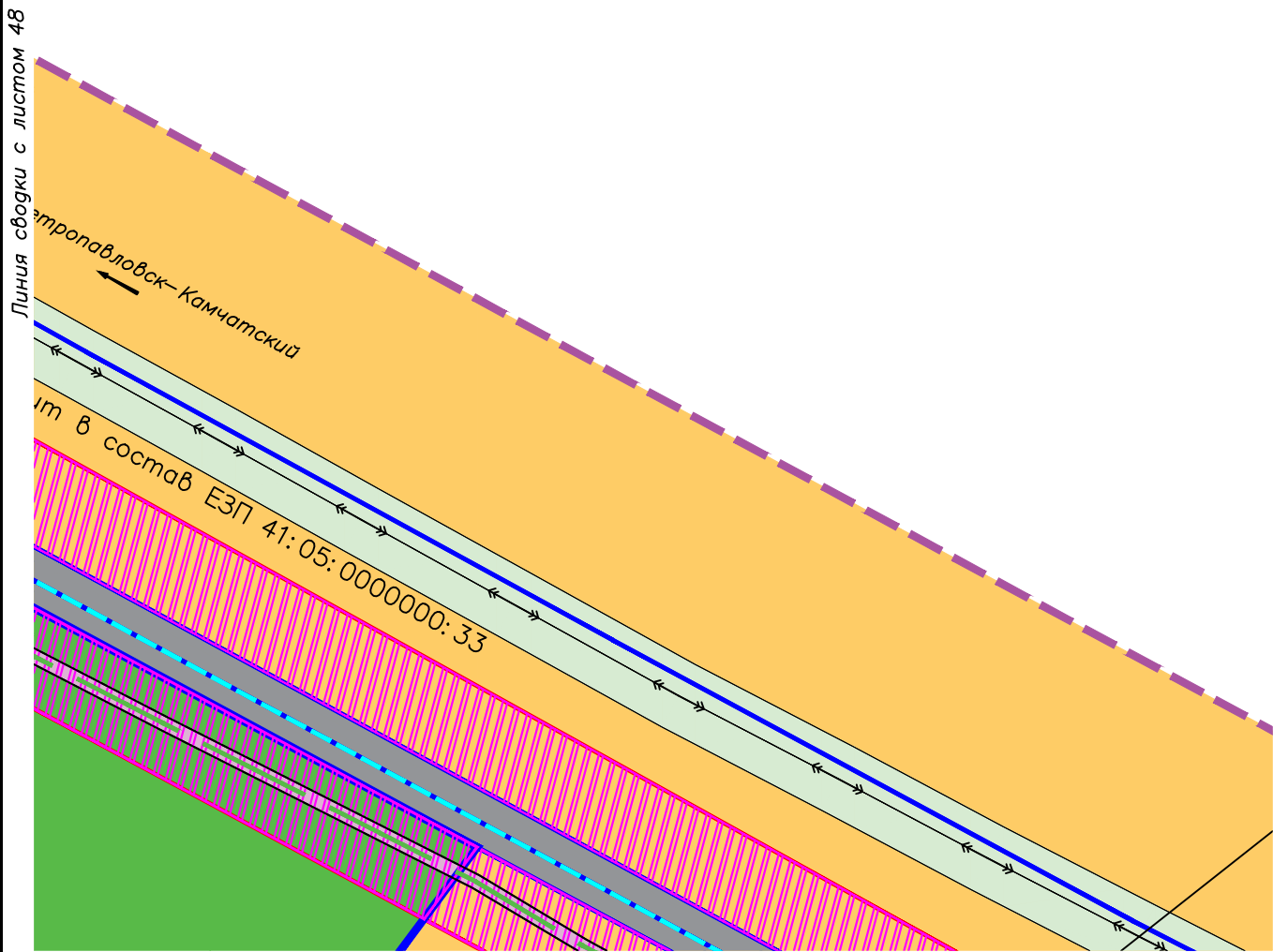
Линия сводки с листом 51

Инв.№ подл.	Подпись и дата	Взам.инв.№

Условные обозначения приведены на листе №1

Изм.	Кол.уч.	Лист	N док.	Подпись	Дата

← Камчатский край, Елизовский район →



Линия сводки с листом 52

Взам.инв.№	
Подпись и дата	
Инв.№ подл.	

Линия сводки с листом 51

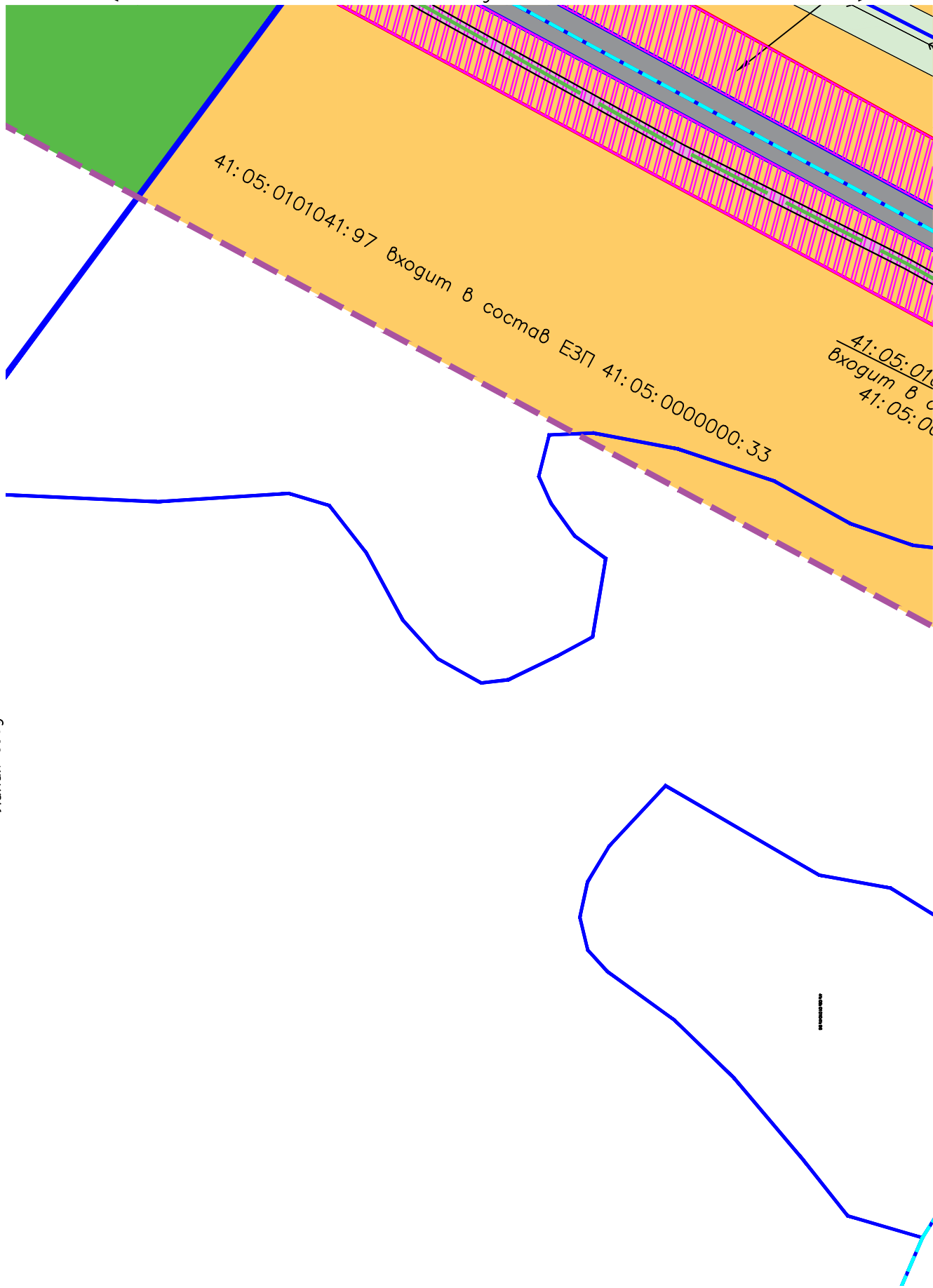
Условные обозначения приведены на листе №1

Изм.	Кол.уч.	Лист	N док.	Подпись	Дата

23-ПМТ

Лист
50

Линия сводки с листом 50



Линия сводки с листом 49

Линия сводки с листом 53

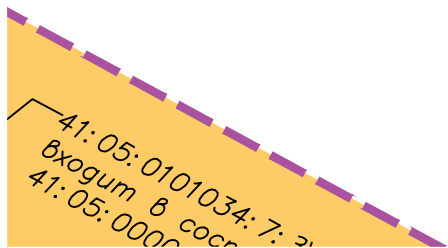
Инв.№ подл.	Подпись и дата	Взам.инв.№

Изм.	Кол.уч.	Лист	N док.	Подпись	Дата

Условные обозначения приведены на листе №1

Линия сводки с листом 50

Инв.№ подл.	Взам.инв.№
Подпись и дата	

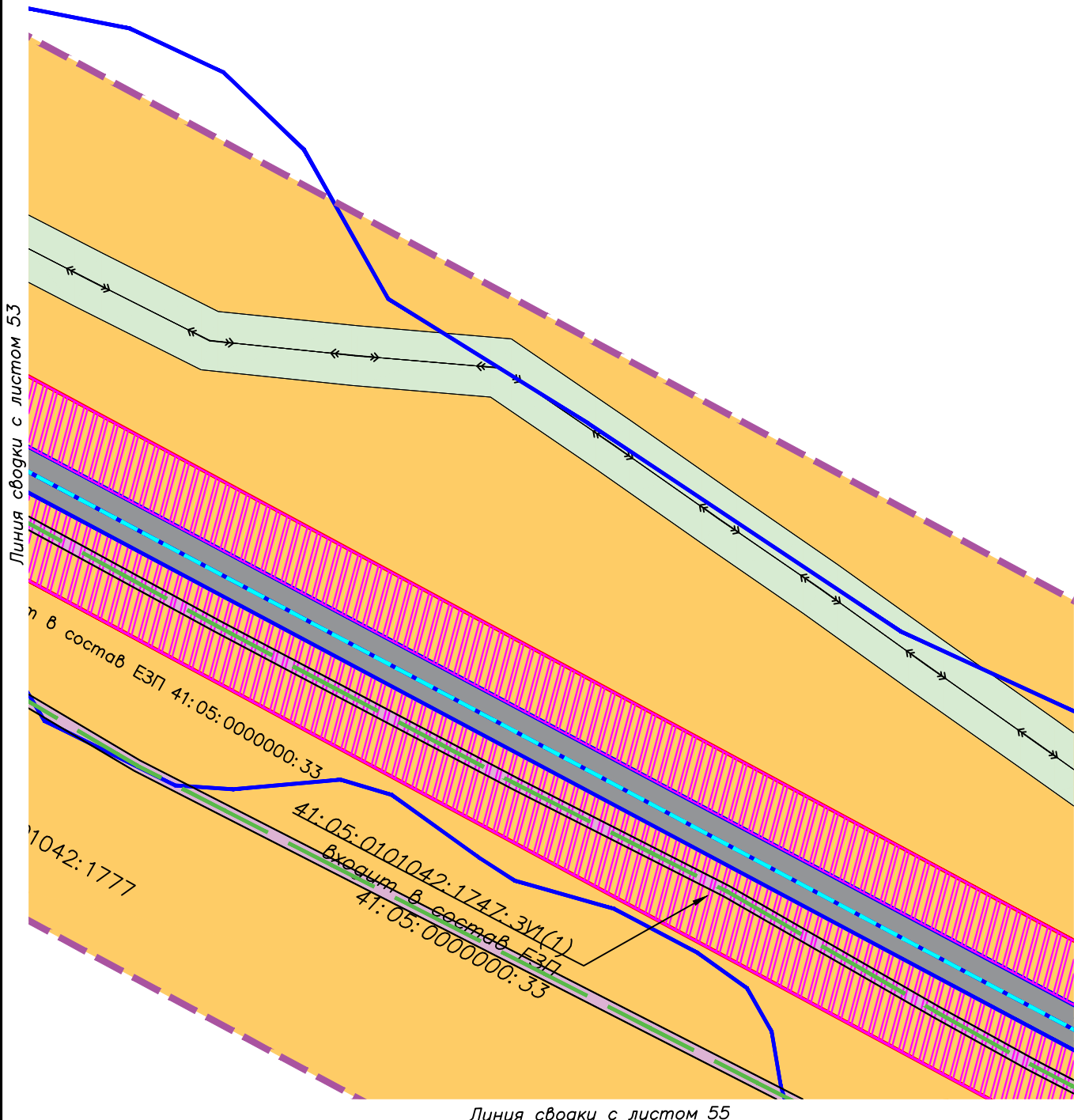


Линия сводки с листом 53

Условные обозначения приведены на листе №1

Изм.	Кол.уч.	Лист	N док.	Подпись	Дата

← Камчатский край, Елизовский район →



Взам.инв.№	
Подпись и дата	
Инв.№ подл.	


Изм.	Кол.уч.	Лист	N док.	Подпись	Дата

23-ПМТ

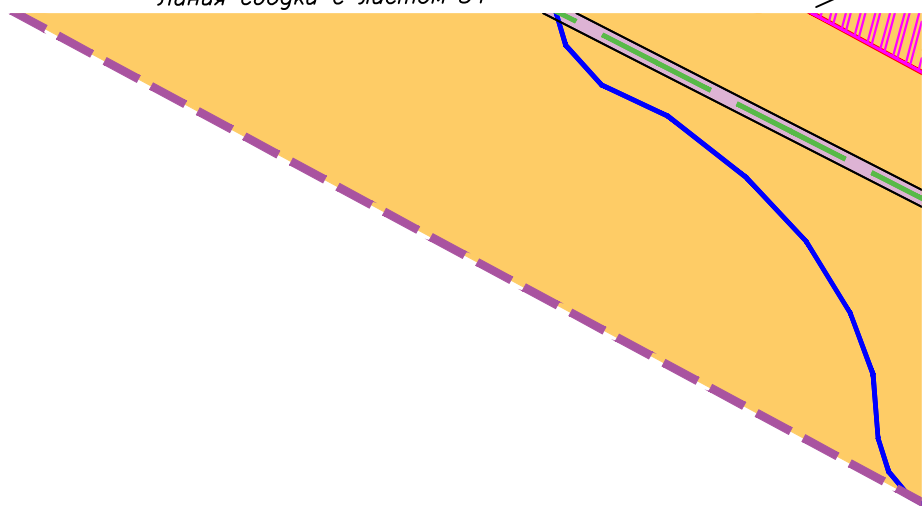
←————→

Камчатский край, Елизовский район

←————→



Линия сводки с листом 54



Линия сводки с листом 57

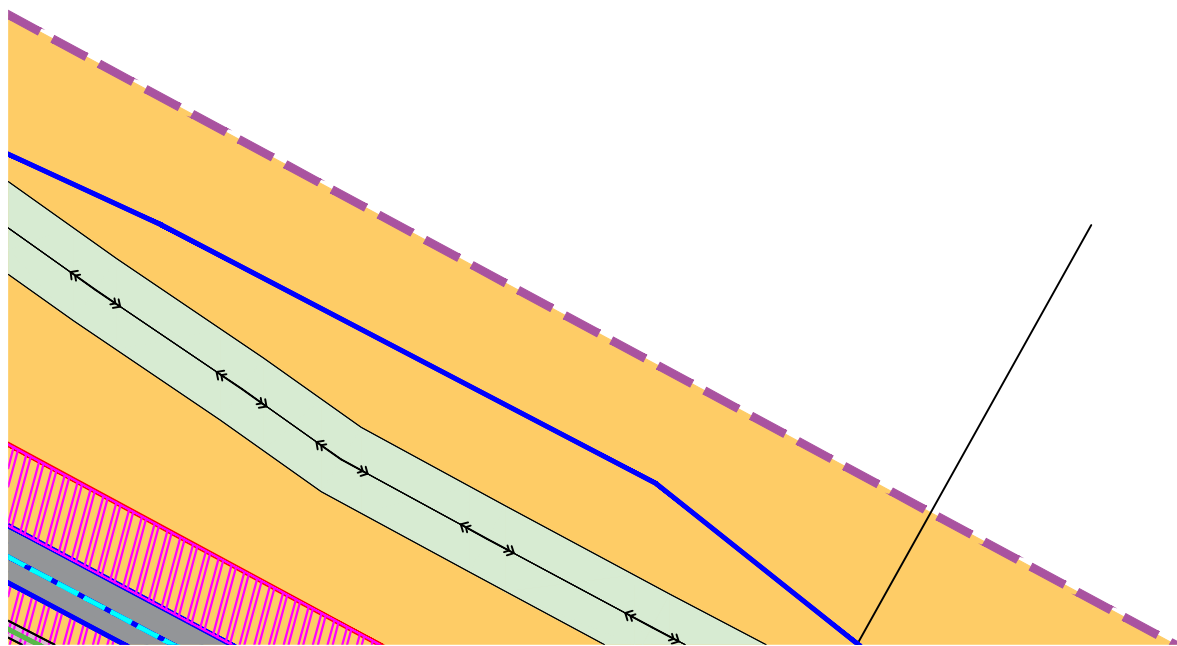
Инв.№ подл.	Взам.инв.№	
Подпись и дата		

Условные обозначения приведены на листе №1

Изм.	Кол.уч.	Лист	№ док.	Подпись	Дата				

23-ПМТ

Линия сводки с листом 54



Линия сводки с листом 57

Условные обозначения приведены на листе №1

Инв.№ подл.	Подпись и дата	Взам.инв.№

Изм.	Кол.уч.	Лист	№ док.	Подпись	Дата

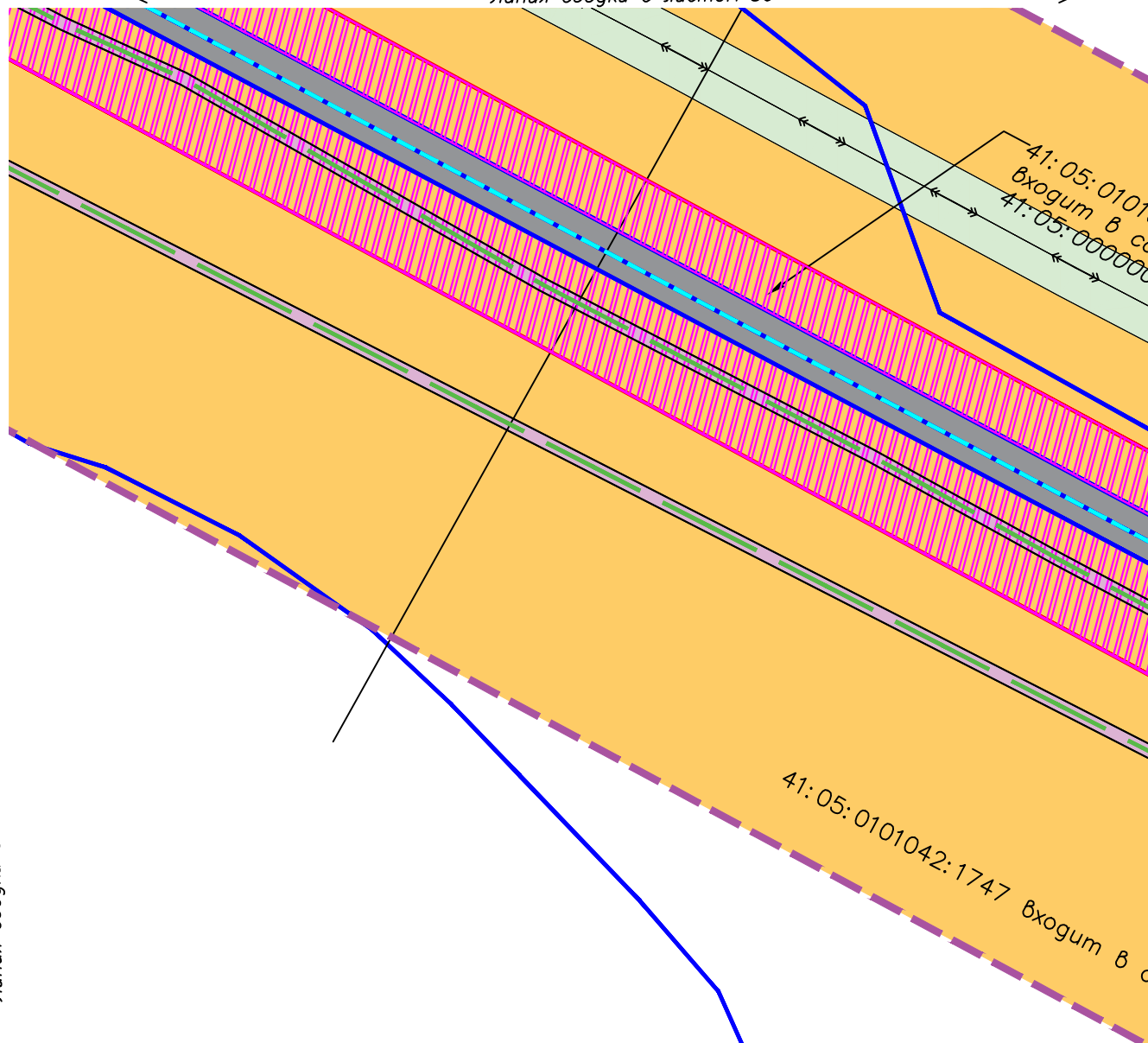
23-ПМТ

Лист

56

Камчатский край, Елизовский район

Линия сводки с листом 56



Линия сводки с листом 55

Линия сводки с листом 58

Инв.№ подл.	Взам.инв.№
Подпись и дата	

Условные обозначения приведены на листе №1

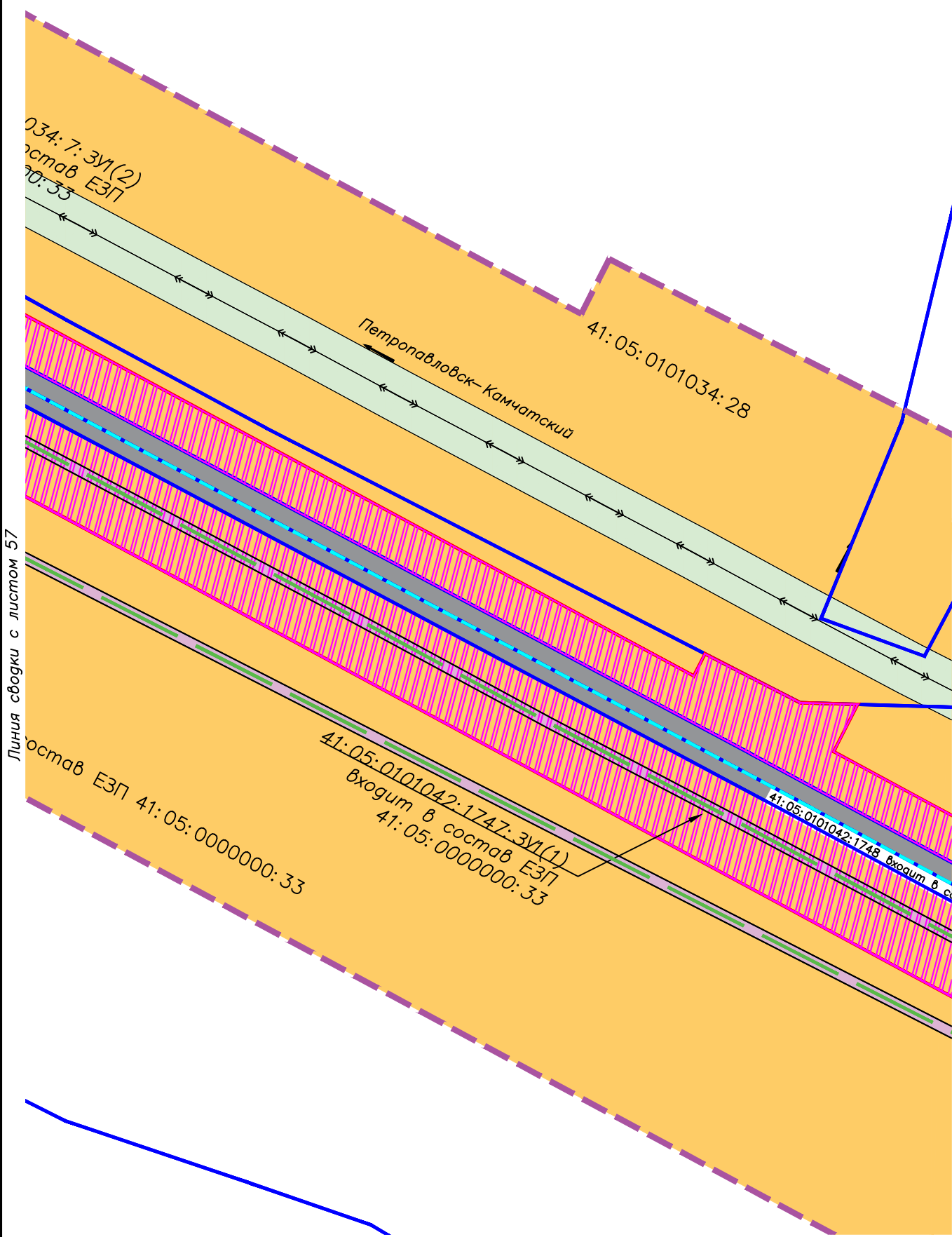
Изм.	Кол.уч.	Лист	N док.	Подпись	Дата

23-ПМТ

Лист

57

← Камчатский край, Елизовский район →



Инв.№ подл.	Взам.инв.№
Подпись и дата	

Изм.	Кол.уч.	Лист	N док.	Подпись	Дата

Линия сводки с листом 59
Условные обозначения приведены на листе №1

23-ПМТ

Линия сводки с листом 58



Линия сводки с листом 61

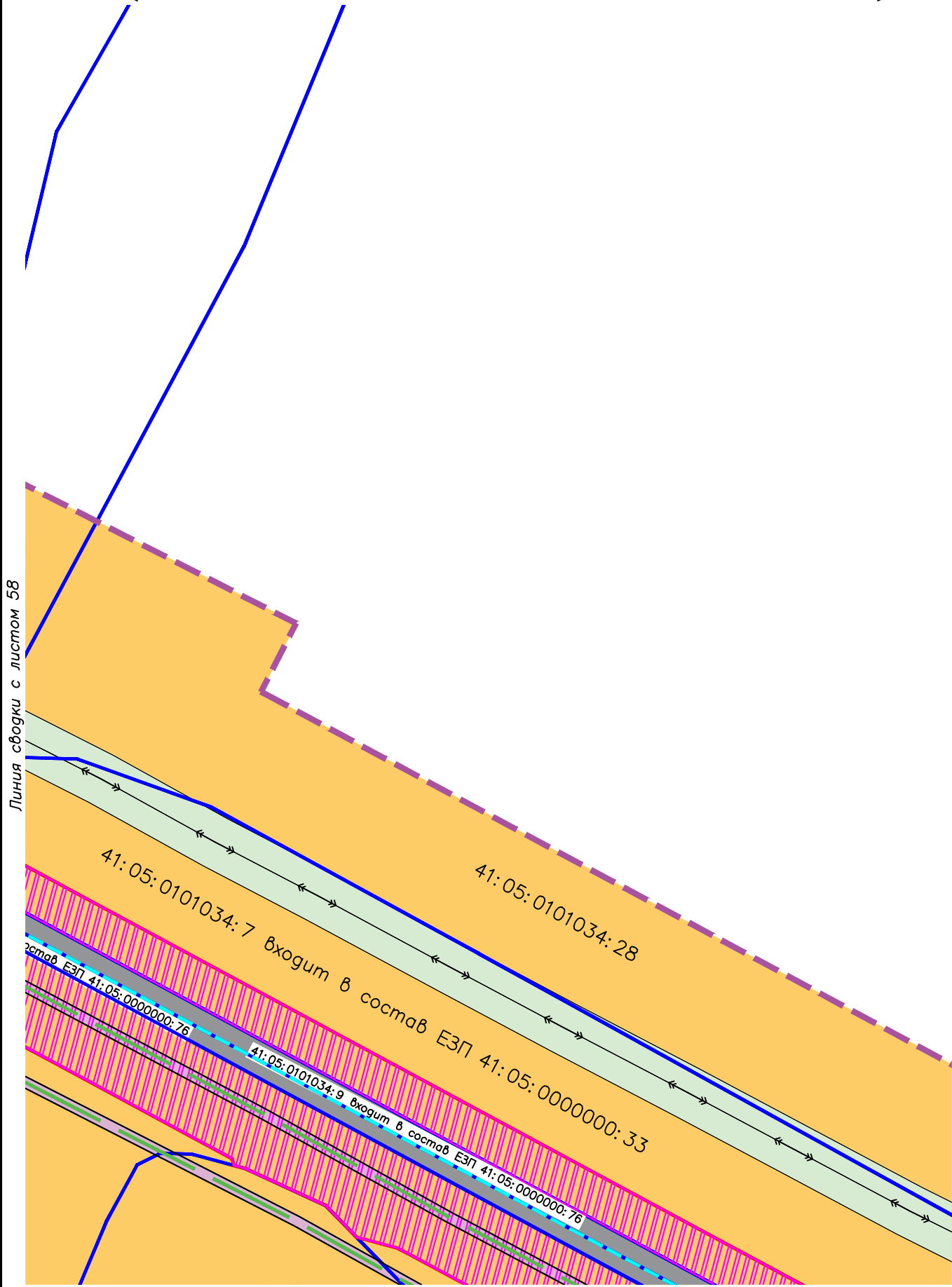
Условные обозначения приведены на листе №1

Инв.№ подл.	Подпись и дата	Взам.инв.№

Изм.	Кол.уч.	Лист	N док.	Подпись	Дата

23-ПМТ

Камчатский край, Елизовский район



Линия сводки с листом 58

Линия сводки с листом 62

Линия сводки с листом 61

Условные обозначения приведены на листе №1

Инв.№ подл.	
Подпись и дата	
Взам.инв.№	

Изм.	Кол.уч.	Лист	N док.	Подпись	Дата


23-ПМТ

Лист
60



 Камчатский край, Елизовский район


Линия сводки с листом 60



41:05:01010

Линия сводки с листом 59

Линия сводки с листом 63



Условные обозначения приведены на листе №1

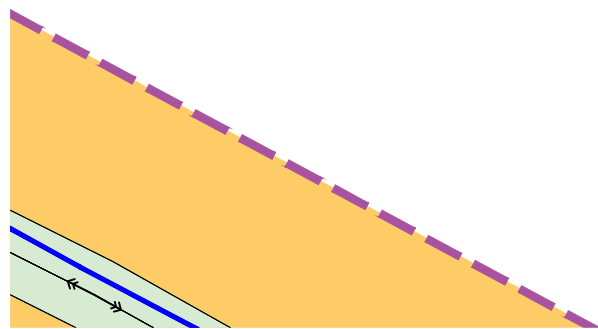
Инв.№ подл.	Взам.инв.№
Подпись и дата	

Изм.	Кол.уч.	Лист	N док.	Подпись	Дата

23-ПМТ

Линия сводки с листом 60

*



Линия сводки с листом 63

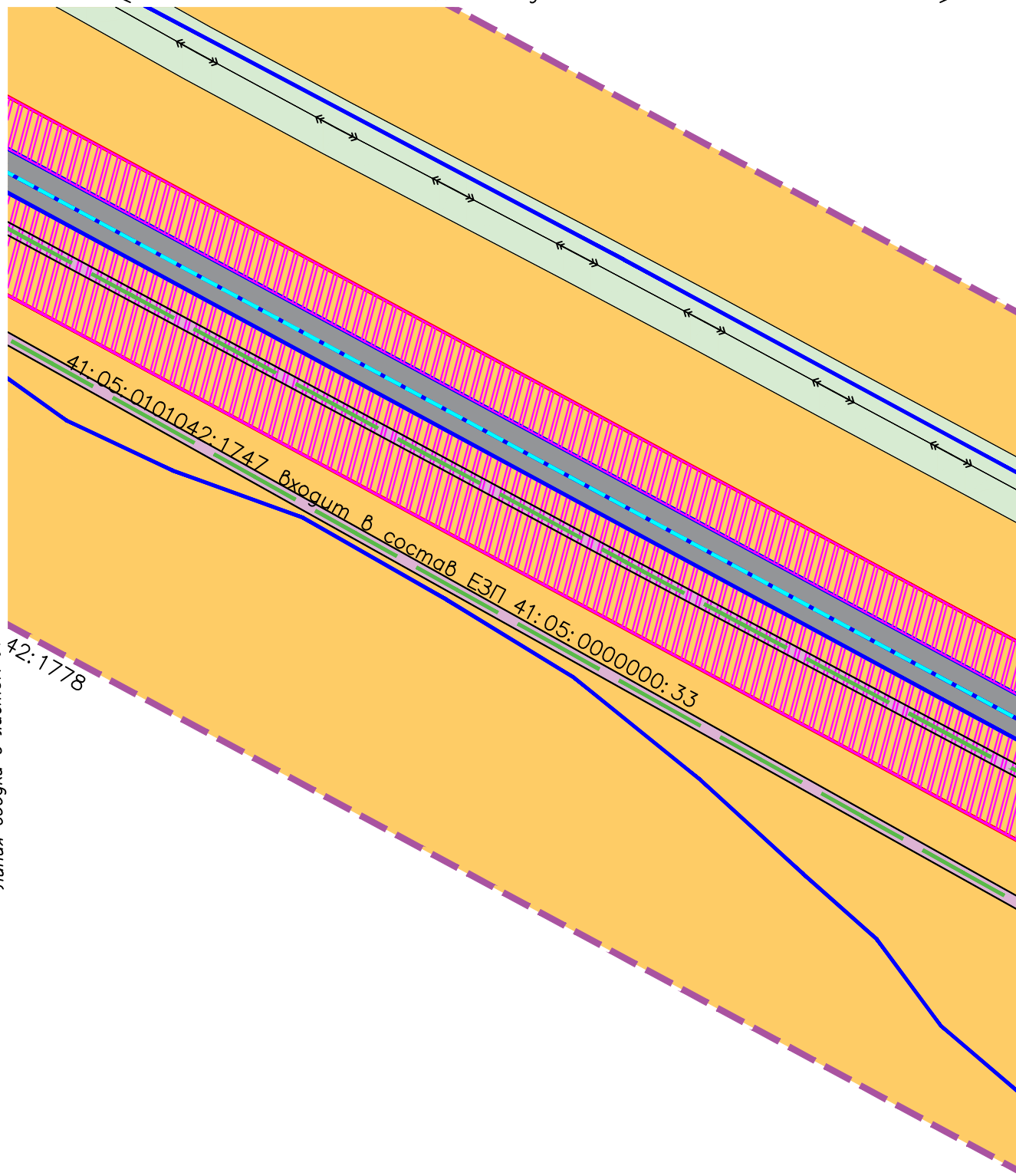
Условные обозначения приведены на листе №1

Инв.№ подл.	Подпись и дата	Взам.инв.№

Изм.	Кол.уч.	Лист	N док.	Подпись	Дата


Камчатский край, Елизовский район

Линия сводки с листом 62



Линия сводки с листом 61

Линия сводки с листом 64



Условные обозначения приведены на листе №1

Инв.№ подл.	Подпись и дата	Взам.инв.№

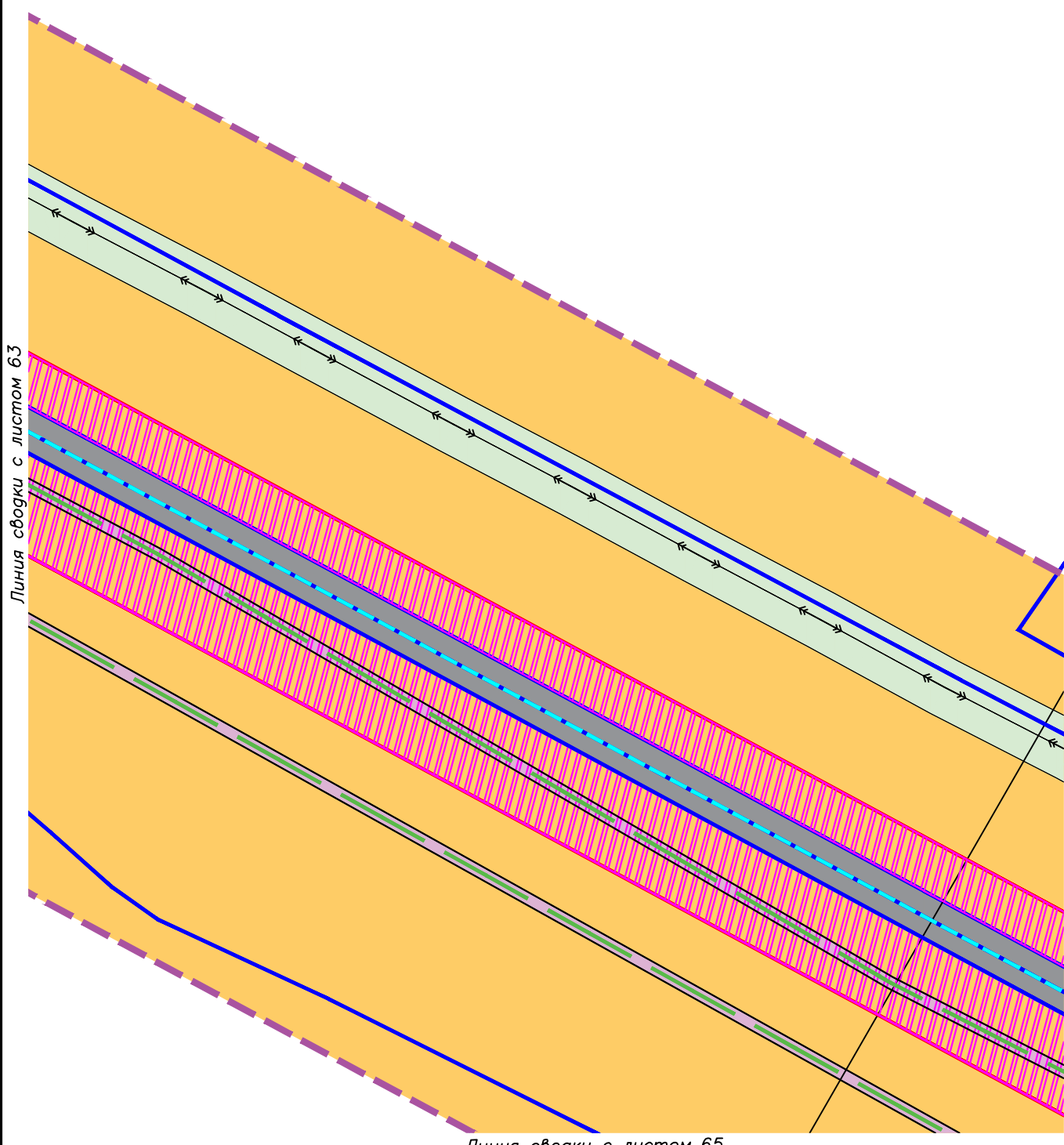
Изм.	Кол.уч.	Лист	N док.	Подпись	Дата

23-ПМТ

Лист

63

← Камчатский край, Елизовский район →



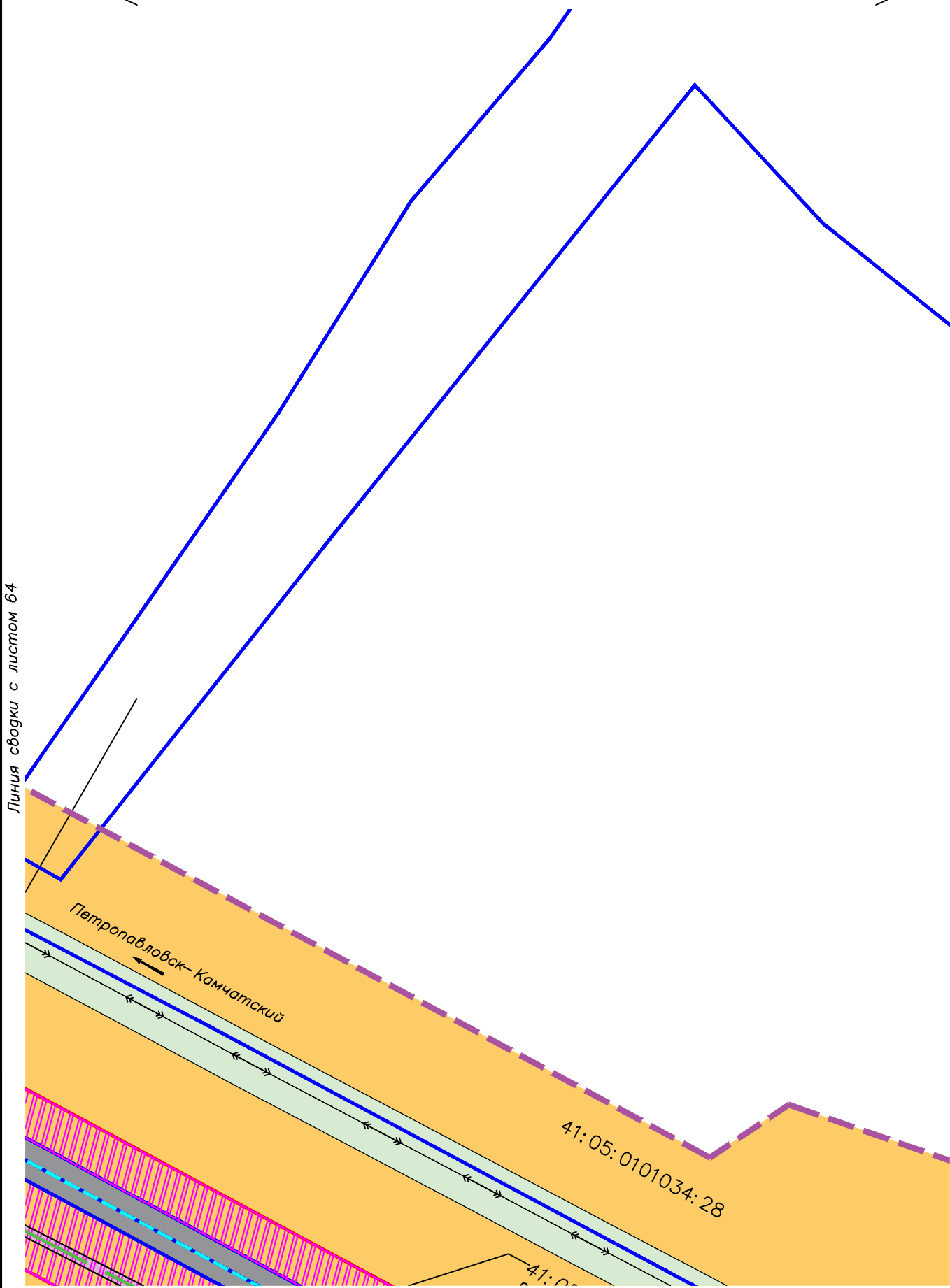
Условные обозначения приведены на листе №1

Инв.№ подл.	Взам.инв.№
Подпись и дата	

Изм.	Кол.уч.	Лист	N док.	Подпись	Дата

23-ПМТ

← Камчатский край, Елизовский район →



Линия сводки с листом 64

Линия сводки с листом 68

Петропавловск-Камчатский

41:05:0101034:28

41:05:0101034:28

Линия сводки с листом 67

Условные обозначения приведены на листе №1

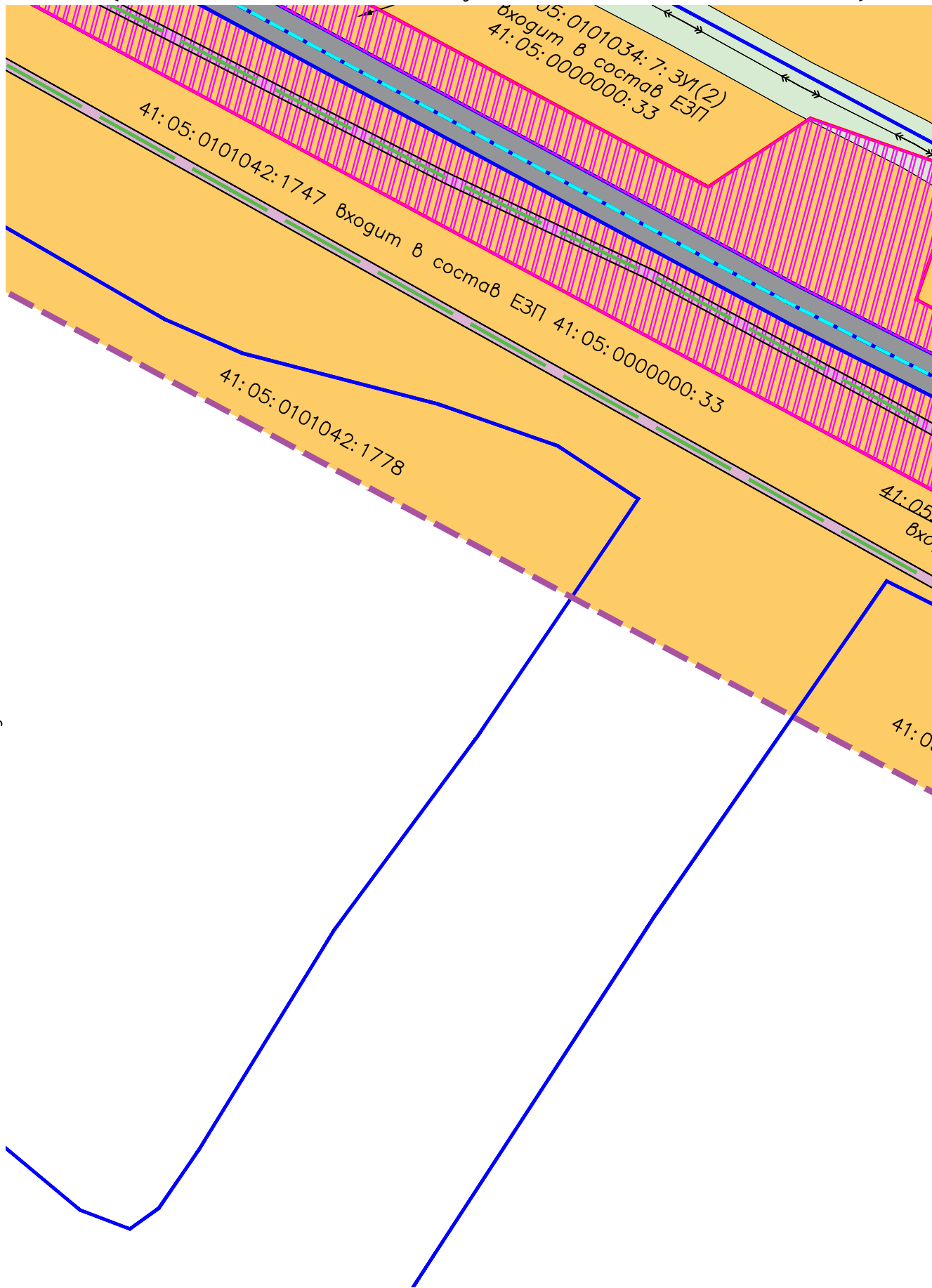
Инв.№ подл.	
Подпись и дата	
Взам.инв.№	

Изм.	Кол.уч.	Лист	N док.	Подпись	Дата

23-ПМТ

Камчатский край, Елизовский район

Линия сводки с листом 66



Линия сводки с листом 65

Линия сводки с листом 69

Инв.№ подл.	Подпись и дата	Взам.инв.№


Условные обозначения приведены на листе №1

Изм.	Кол.уч.	Лист	N док.	Подпись	Дата

23-ПМТ

Лист

67



Линия сводки с листом 66



Линия сводки с листом 69

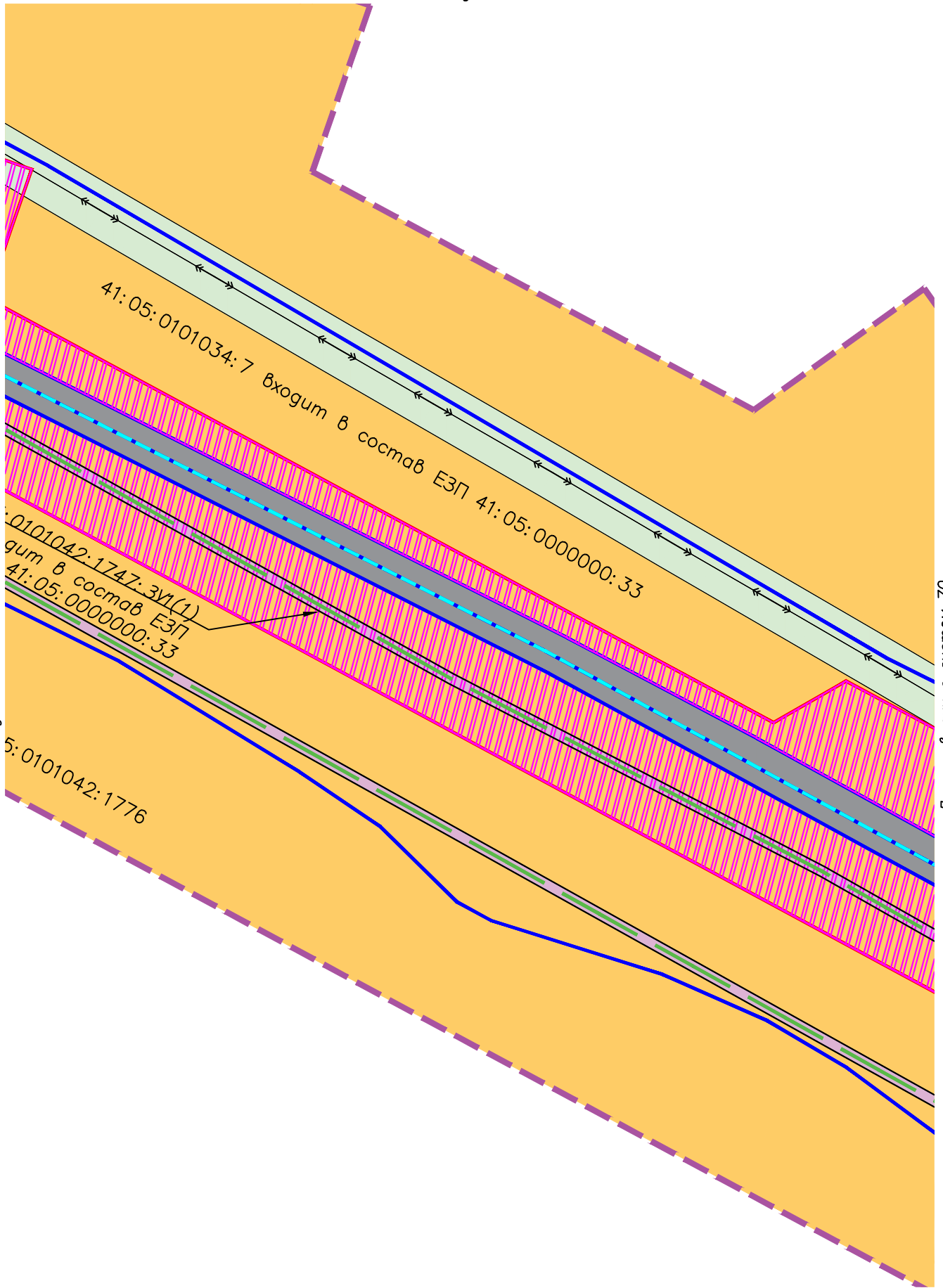
Условные обозначения приведены на листе №1

Инв.№ подл.	Взам.инв.№
Инв.№ подл.	Взам.инв.№
Инв.№ подл.	Взам.инв.№
Инв.№ подл.	Взам.инв.№

Изм.	Кол.уч.	Лист	№ док.	Подпись	Дата

Камчатский край, Елизовский район

Линия сводки с листом 68



Линия сводки с листом 67

Линия сводки с листом 70

Инв.№ подл.	Взам.инв.№
Подпись и дата	

Условные обозначения приведены на листе №1

Изм.	Кол.уч.	Лист	N док.	Подпись	Дата

23-ПМТ


Лист

69



Камчатский край, Елизовский район

Линия сводки с листом 70



Линия сводки с листом 73

мм

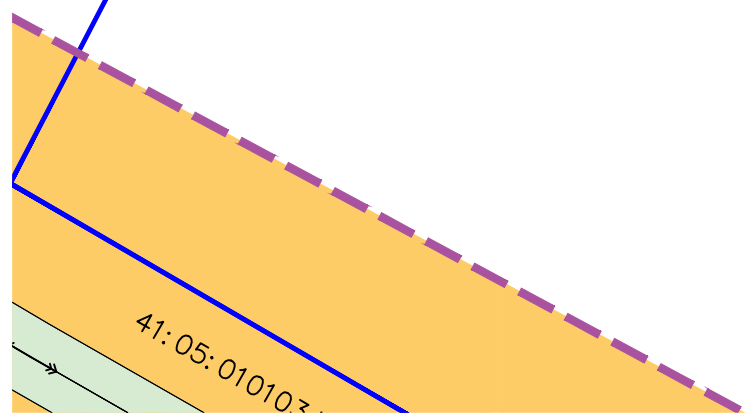
Инв.№ подл.	Взам.инв.№
Подпись и дата	

Условные обозначения приведены на листе №1

Изм.	Кол.уч.	Лист	№ док.	Подпись	Дата				

23-ПМТ

Линия сводки с листом 70



Линия сводки с листом 73

Условные обозначения приведены на листе №1

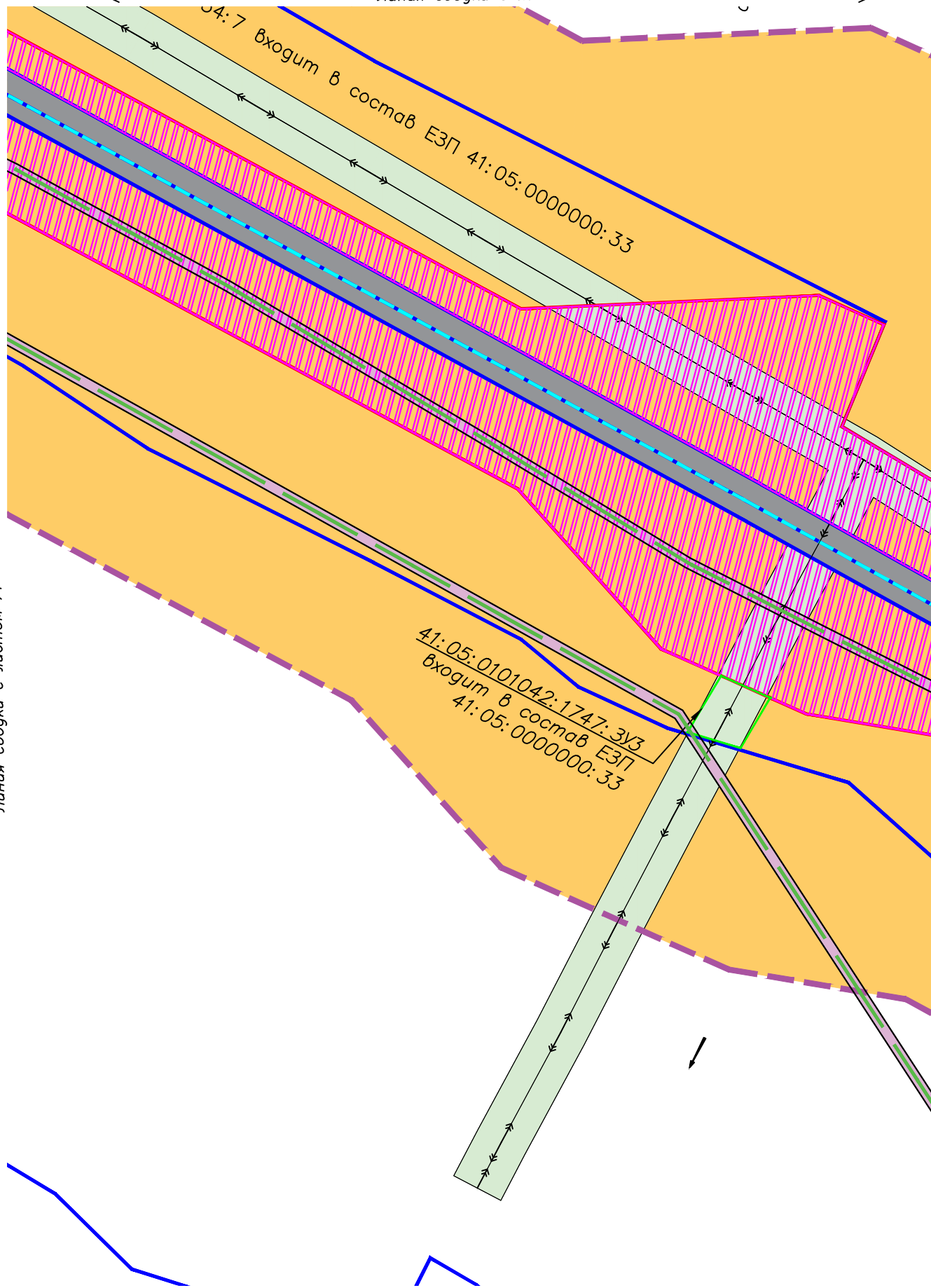
Инв.№ подл.	Подпись и дата	Взам.инв.№

Изм.	Кол.уч.	Лист	№ док.	Подпись	Дата

23-ПМТ

Камчатский край, Елизовский район

Линия сводки с листом 72



Линия сводки с листом 71

Линия сводки с листом 74

Инв.№ подл.	Подпись и дата	Взам.инв.№

Условные обозначения приведены на листе №1

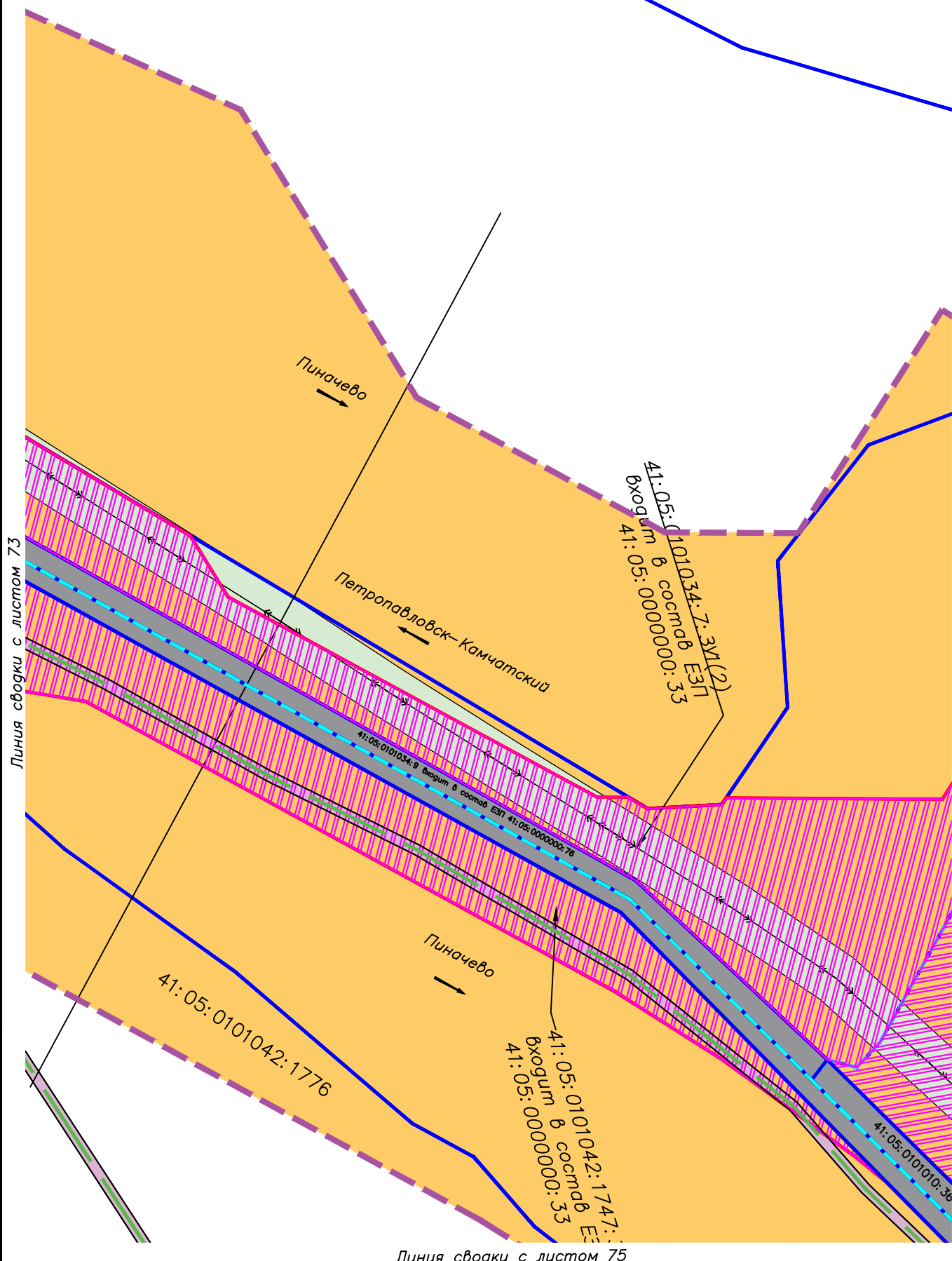
Изм.	Кол.уч.	Лист	N док.	Подпись	Дата

23-ПМТ

Лист

73

← Камчатский край, Елизовский район →



Взам.инв.№	
Подпись и дата	
Инв.№ подл.	

Изм.	Кол.уч.	Лист	N док.	Подпись	Дата

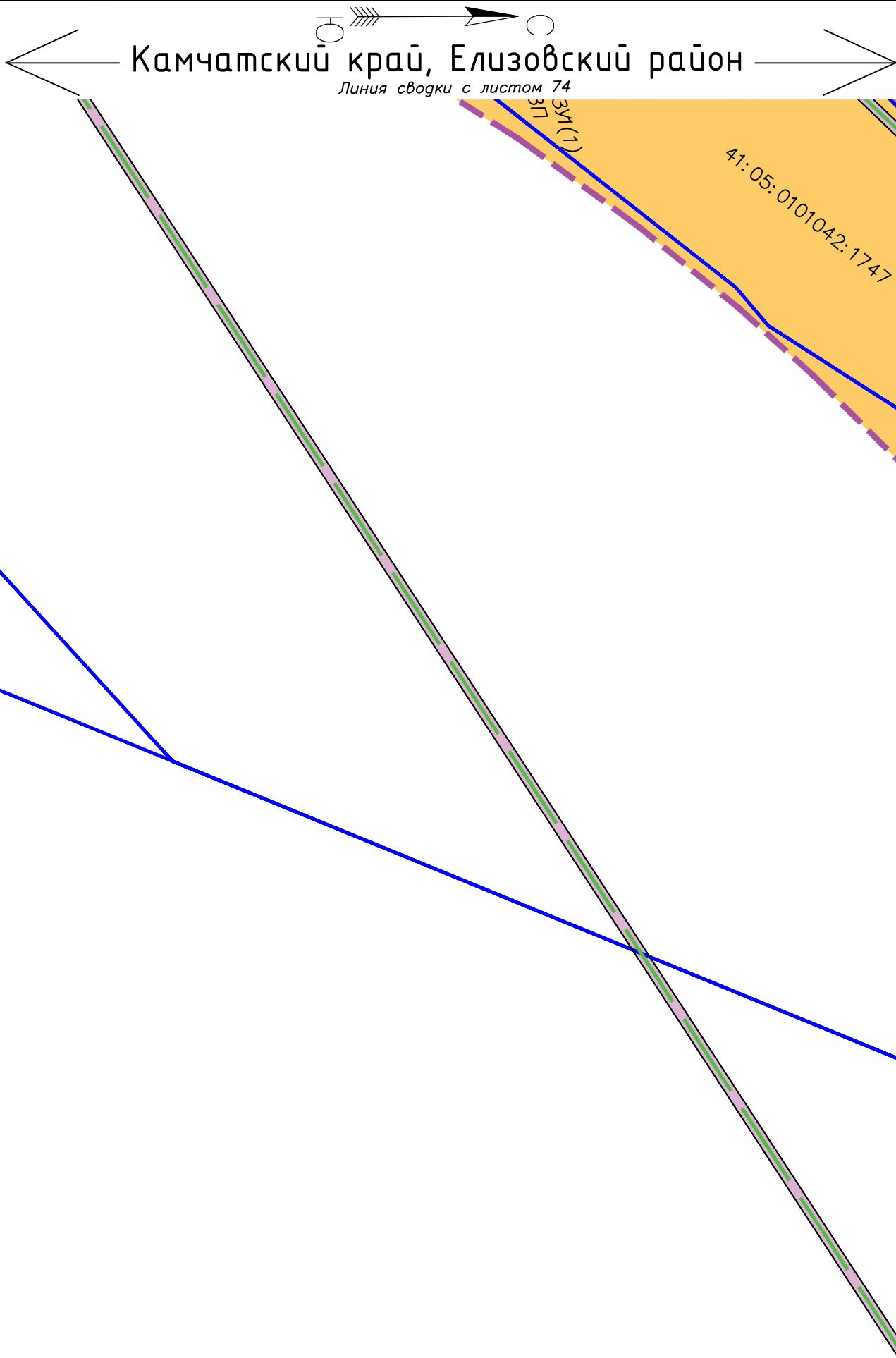
Линия сводки с листом 75

Условные обозначения приведены на листе №1

23-ПМТ

Камчатский край, Елизовский район

Линия сводки с листом 74



Линия сводки с листом 77

Условные обозначения приведены на листе №1

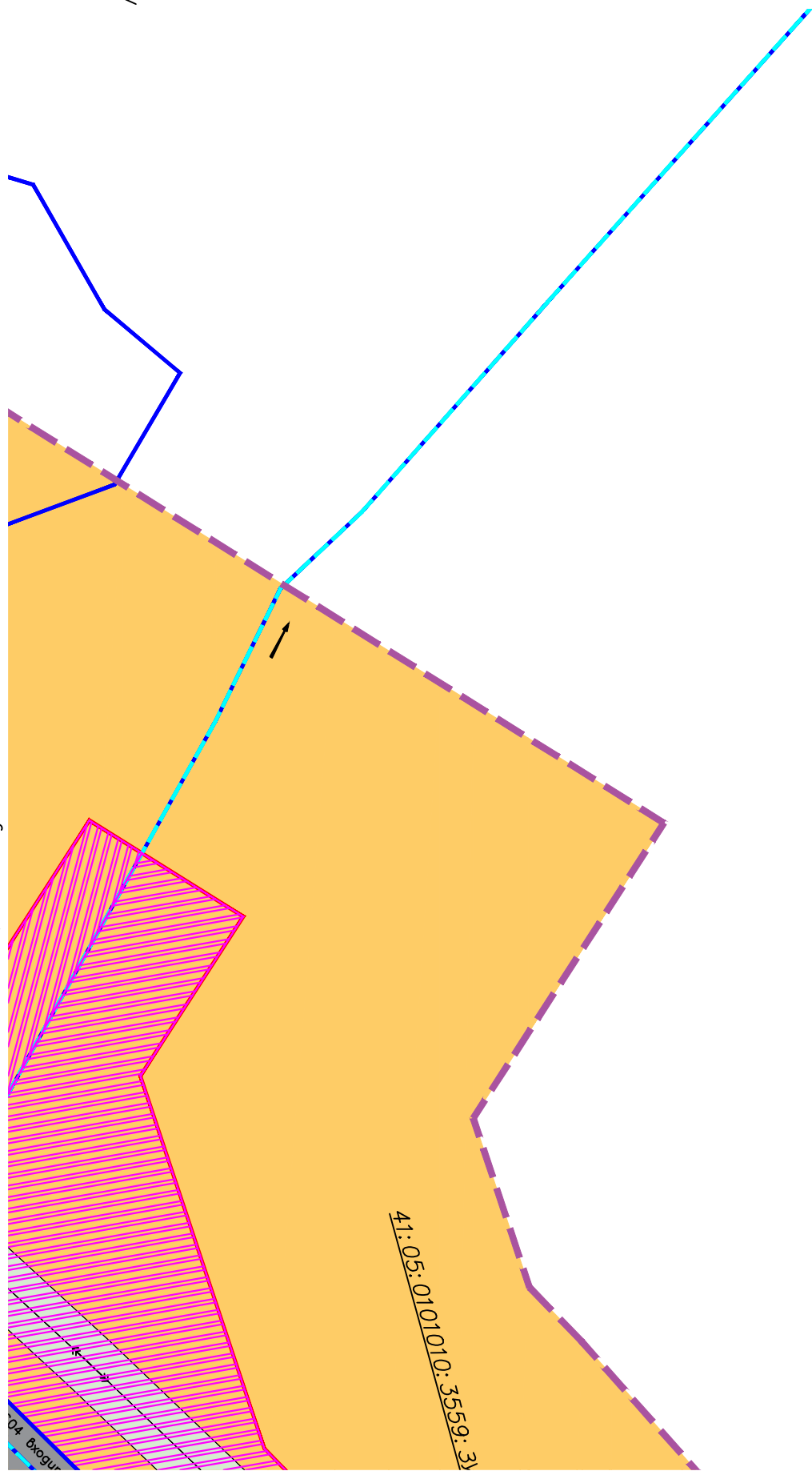
Инв.№ подл.	Взам.инв.№
	Подпись и дата

Изм.	Кол.уч.	Лист	N док.	Подпись	Дата

23-ПМТ

Лист

75



Линия сводки с листом 74

Линия сводки с листом 77

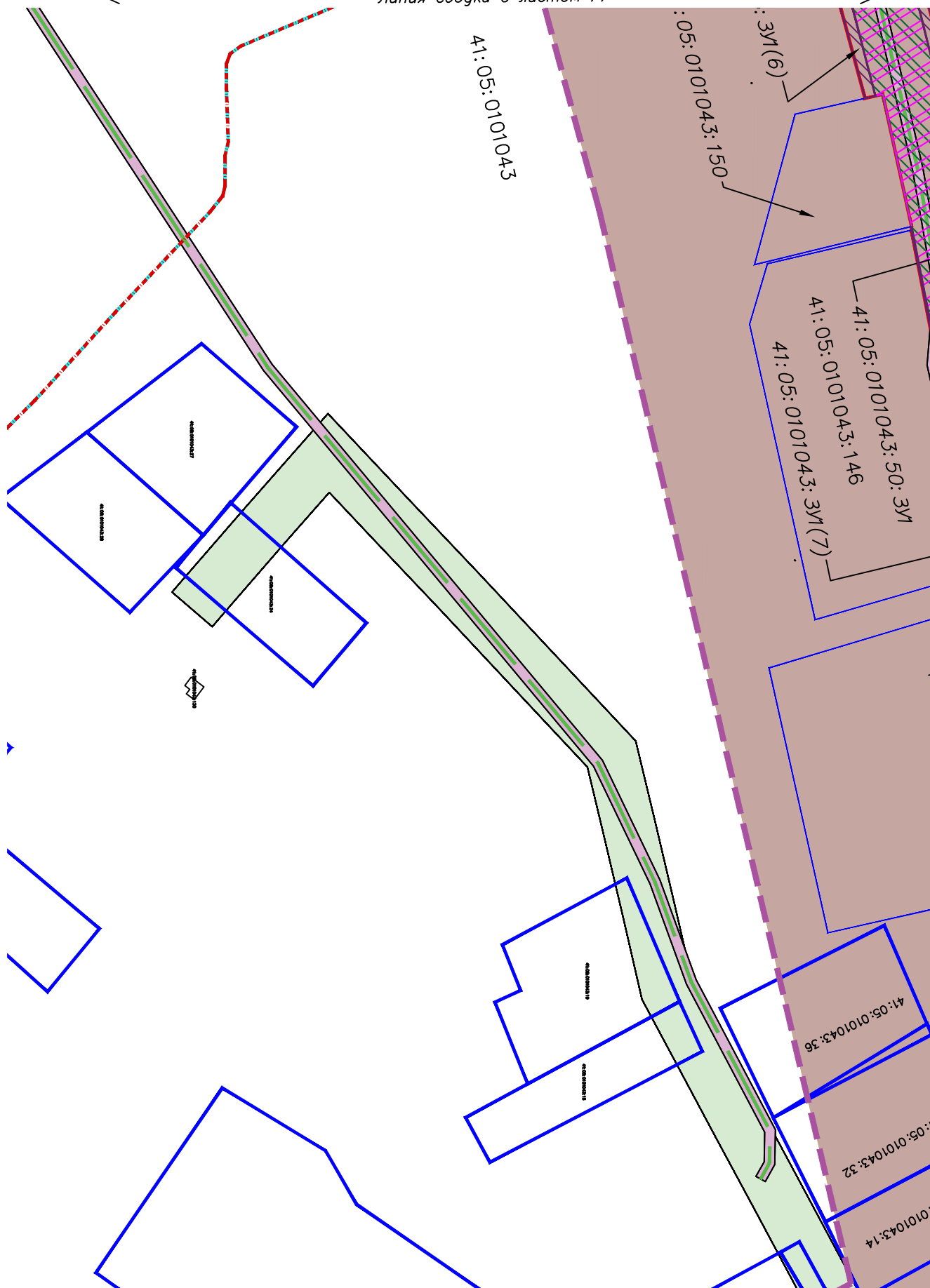
Условные обозначения приведены на листе №1

Инв.№ подл.	Подпись и дата	Взам.инв.№

Изм.	Кол.уч.	Лист	N док.	Подпись	Дата

Камчатский край, Елизовский район

Линия сводки с листом 77



Линия сводки с листом 79

Условные обозначения приведены на листе №1

Инв.№ подл.	Взам.инв.№
Подпись и дата	

Изм.	Кол.уч.	Лист	N док.	Подпись	Дата

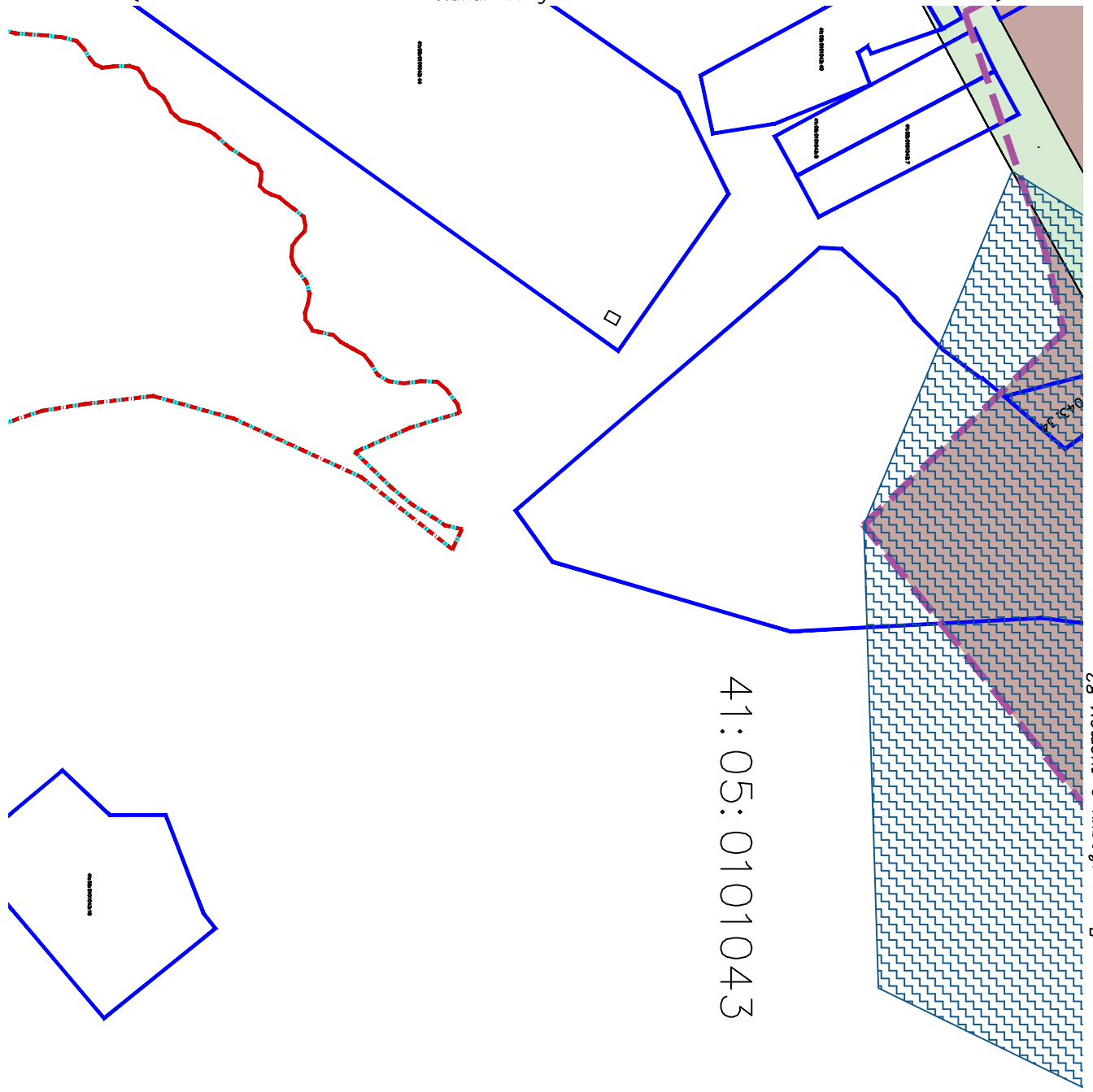
23-ПМТ

Лист

78

Камчатский край, Елизовский район

Линия сводки с листом 78



41:05:0101043

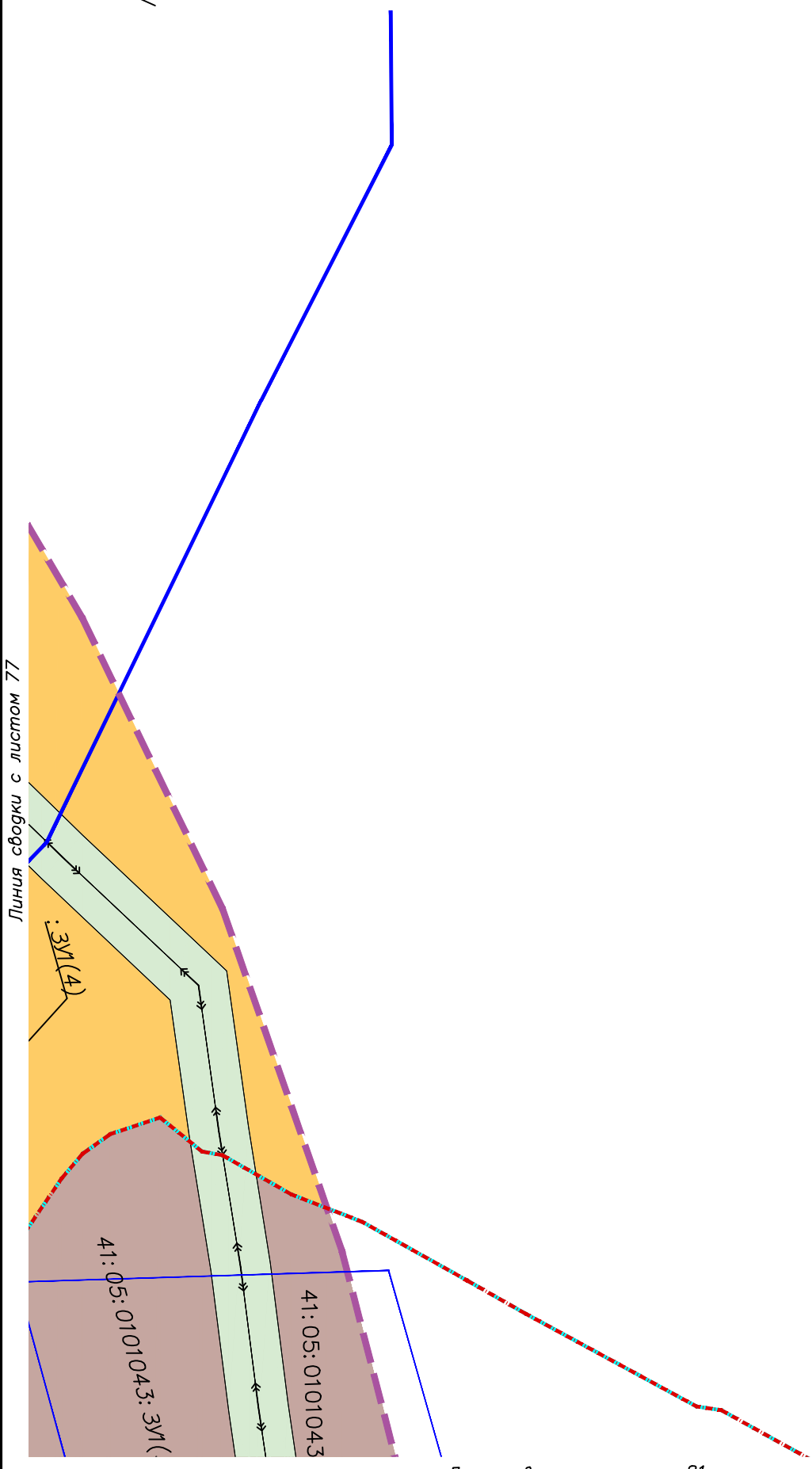
Линия сводки с листом 82

Инв.№ подл.	Подпись и дата	Взам.инв.№

Условные обозначения приведены на листе №1

Изм.	Кол.уч.	Лист	N док.	Подпись	Дата

23-ПМТ



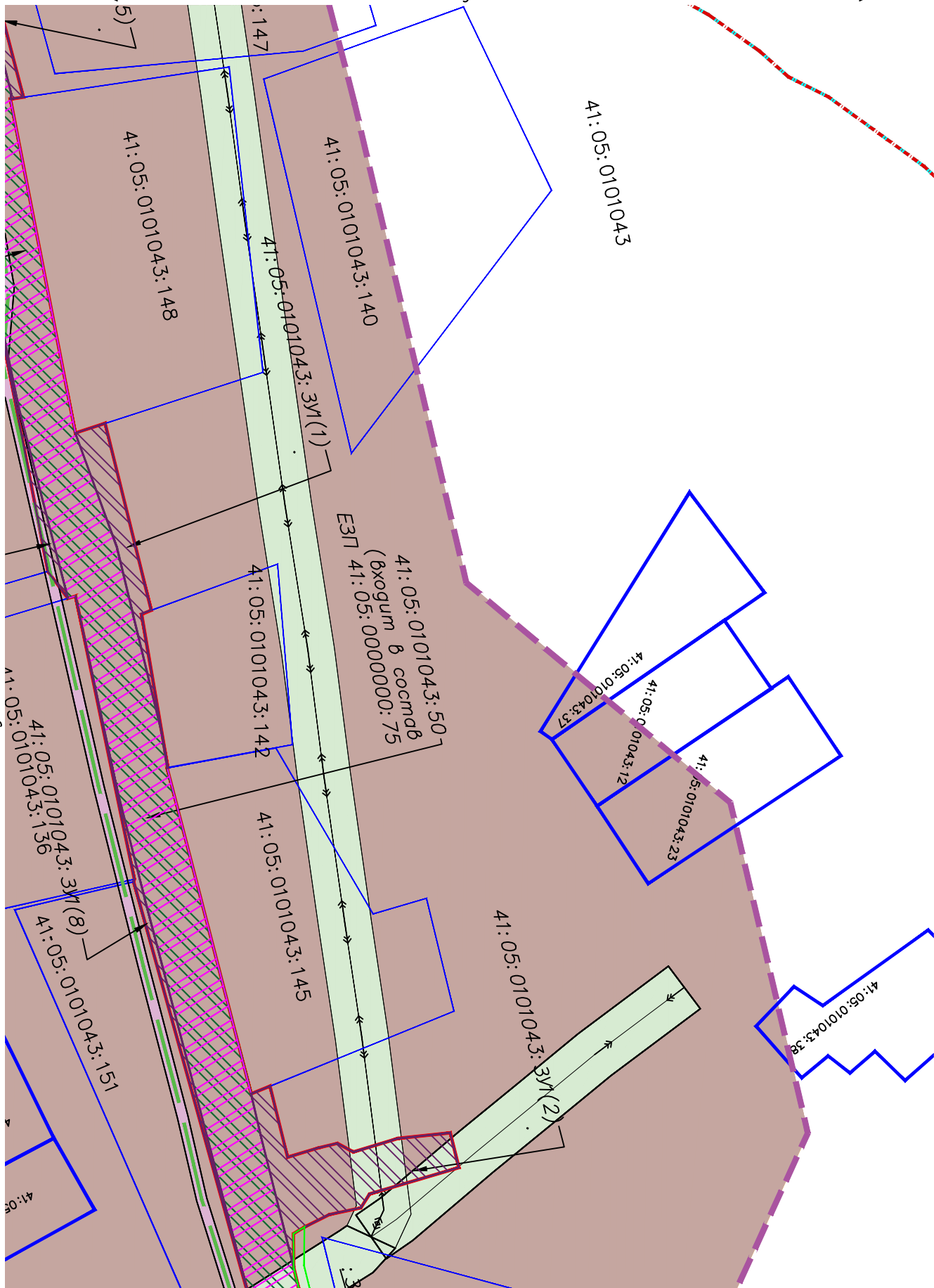
Линия сводки с листом 81
Условные обозначения приведены на листе №1

Инв.№ подл.	Подпись и дата	Взам.инв.№

Изм.	Кол.уч.	Лист	N док.	Подпись	Дата

Камчатский край, Елизовский район

Линия сводки с листом 80



Линия сводки с листом 78

Линия сводки с листом 82

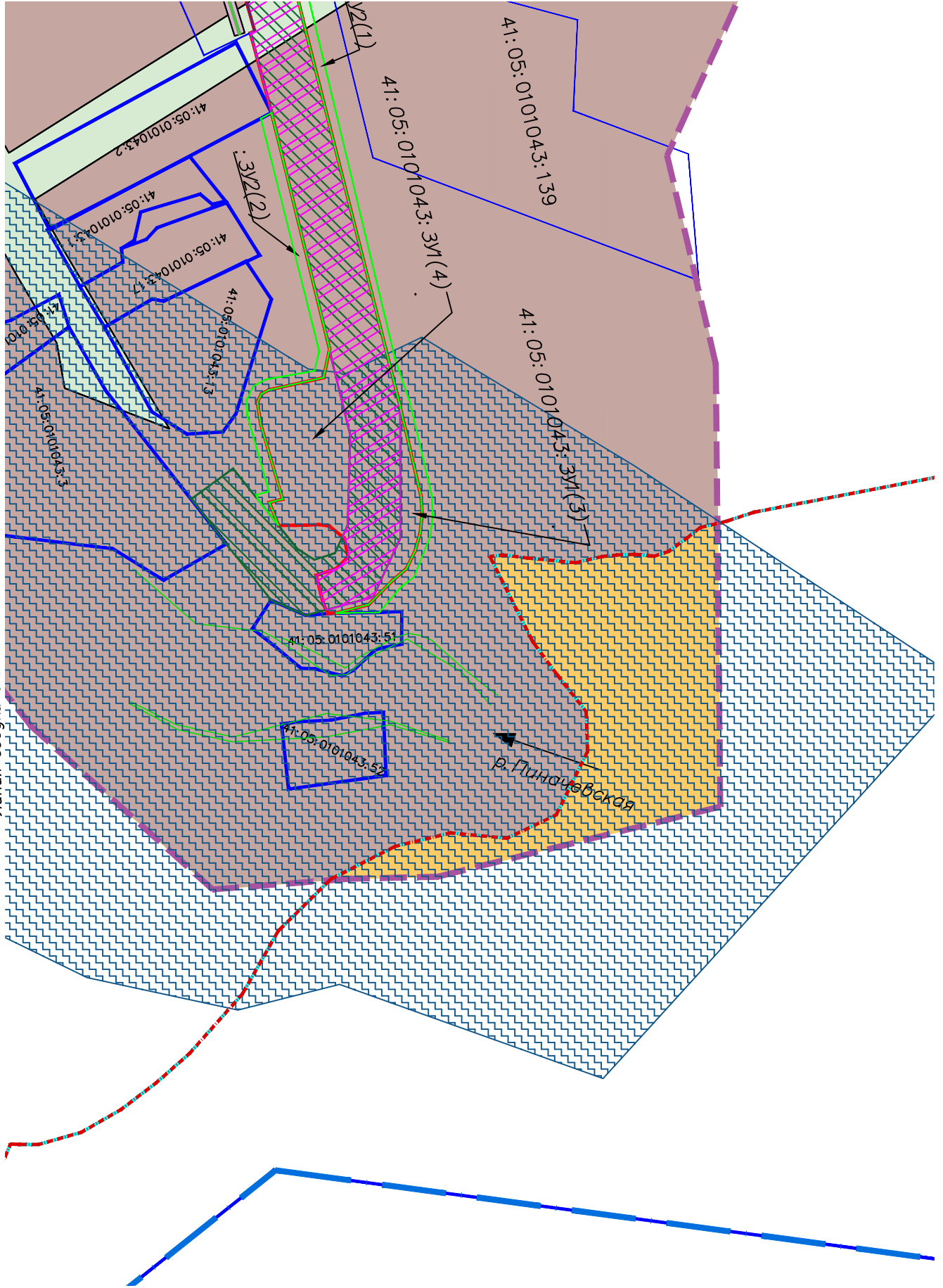
Условные обозначения приведены на листе №1

Взам.инв.№	
Подпись и дата	
Инв.№ подл.	

Изм.	Кол.уч.	Лист	N док.	Подпись	Дата

Камчатский край, Елизовский район

Линия сводки с листом 81



Условные обозначения приведены на листе №1

Инв.№ подл.	Взам.инв.№
Подпись и дата	

Изм.	Кол.уч.	Лист	N док.	Подпись	Дата

23-ПМТ

Лист

82