

ПРОТОКОЛ
заседания Комиссии по недропользованию Камчатского края
(далее – Комиссия)

г. Петропавловск-Камчатский

20.12.2019 № 18

Председатель Комиссии: Кумарьков А.А.

Секретарь Комиссии: Железнова Л.Ю.

Присутствовали: Браун Л.А., Грашовень С.С., Дронин А.В., Касьянюк Е.Е., Рожкова М.А., Суринов Г.В, Юрков А.А.

В соответствии с пунктом 3.3 Положения о Комиссии, утвержденного постановлением Правительства Камчатского края от 10.07.2009 № 276-П, Комиссия правомочна принимать решения (13 членов по списку, присутствуют 9).

Повестка дня:

1. О рассмотрении заявочных материалов на предоставление права пользования участками недр местного значения на территории Камчатского края без проведения аукциона:

– товарищества собственников недвижимости (ТСН) «Рябинка» о предоставлении права пользования участками недр местного значения для добычи подземных вод для целей хозяйственно-бытового водоснабжения товарищества собственников недвижимости (вх. от 16.12.2019 № 26/5146);

– садоводческого некоммерческого товарищества (СНТ) «Фронтвик» о предоставлении права пользования участком недр местного значения для добычи подземных вод для целей хозяйственно-бытового водоснабжения садоводческого некоммерческого товарищества (вх. от 16.12.2019 № 26/5132);

– садоводческого некоммерческого товарищества (СНТ) «Мелиоратор-1» о предоставлении права пользования участком недр местного значения для добычи подземных вод для целей хозяйственно-бытового водоснабжения садоводческого некоммерческого товарищества (вх. от 16.12.2019 № 26/5170);

– садоводческого некоммерческого товарищества (СНТ) «Сероглазка» о предоставлении права пользования участком недр местного значения для добычи подземных вод для целей хозяйственно-бытового водоснабжения садоводческого некоммерческого товарищества (вх. от 16.12.2019 № 26/5174);

– садоводческого некоммерческого товарищества (СНТ) «Луч» о предоставлении права пользования участком недр местного значения для добычи подземных вод для целей хозяйственно-бытового водоснабжения садоводческого некоммерческого товарищества (вх. от 17.12.2019 № 26/5196).

2. О корректировке границ участков недр местного значения «Октябрьский-4» и «Октябрьский-6», предоставленных акционерному обществу (АО) РКЗ «Командор» на основании лицензий на право пользования недрами ПТР 00371 ВЭ и ПТР 00598 ВР соответственно (от 02.12.2019 № 26/4887 и от 09.12.2019 № 26/5008).

3. О корректировке границ участка недр местного значения «Усть-Камчатский-2», предоставленного ЗАО «Энергия» на основании лицензии на право пользования недрами ПТР 00644 ВР (от 09.12.2019 № 26/5007).

1. О рассмотрении заявочных материалов на предоставление права пользования участками недр местного значения на территории Камчатского края без проведения аукциона

Доклад: Дронин А.В.; выступили: Браун Л.А., Грашовень С.С., Рожкова М.А., Юрков А.А.

КОМИССИЯ ОТМЕЧАЕТ:

Представленные заявочные материалы соответствуют требованиям пунктов 2.6.18(1) Административного регламента предоставления Министерством природных ресурсов и экологии Камчатского края государственной услуги по подготовке материалов для принятия Правительством Камчатского края решения о предоставлении права пользования участками недр местного значения на территории Камчатского края без проведения аукционов, утвержденного приказом Министерства от 21.07.2015 № 223-П (далее – Административный регламент от 21.07.2015 № 223-П).

ПО ИТОГАМ ГОЛОСОВАНИЯ (ЕДИНОГЛАСНО) РЕШИЛИ:

Руководствуясь статьей 10, пунктом 6 статьи 10.1 и статьей 18 Закона Российской Федерации от 21.02.1992 № 2395-1 «О недрах» (далее – Закон «О недрах»), Законом Камчатского края от 19.09.2008 № 127 «О полномочиях органов государственной власти Камчатского края в сфере недропользования», Порядком предоставления в пользование участков недр местного значения на территории Камчатского края, утвержденным постановлением Правительства Камчатского края от 11.06.2009 № 248-П, Административным регламентом от 21.07.2015 № 223-П, рекомендовать Правительству Камчатского края:

1.1. Предоставить товариществу собственников недвижимости «Рябинка» право пользования участками недр местного значения «Рябинка-1» и «Рябинка-2» для добычи подземных вод, используемых для целей хозяйственно-бытового водоснабжения товарищества собственников недвижимости, сроком на 25 лет.

1.2. Предоставить садоводческому некоммерческому товариществу «Фронтвик» право пользования участком недр местного значения «Фронтвик» для добычи подземных вод, используемых для целей хозяйственно-бытового водоснабжения садоводческого некоммерческого товарищества, сроком на 25 лет.

1.3. Предоставить садоводческому некоммерческому товариществу «Мелиоратор-1» право пользования участком недр местного значения «Мелиоратор-1» для добычи подземных вод, используемых для целей хозяйственно-бытового водоснабжения садоводческого некоммерческого товарищества, сроком на 25 лет.

1.4. Предоставить садоводческому некоммерческому товариществу «Сероглазка» право пользования участком недр местного значения «Сероглазка» для добычи подземных вод, используемых для целей хозяйственно-бытового водоснабжения садоводческого некоммерческого товарищества, сроком на 25 лет.

1.5. Предоставить садоводческому некоммерческому товариществу «Луч» право пользования участком недр местного значения «Луч» для добычи подземных вод, используемых для целей хозяйственно-бытового водоснабжения садоводческого некоммерческого товарищества, сроком на 25 лет.

2. О корректировке границ участков недр местного значения «Октябрьский-4» и «Октябрьский-6», предоставленных акционерному обществу (АО) РКЗ «Командор» на основании лицензий на право пользования недрами ПТР 00371 ВЭ и ПТР 00598 ВР соответственно

Доклад: Дронин А.В.; выступили: Браун Л.А., Грашовень С.С., Суринов Г.В., Железнова Л.Ю., Касьянюк Е.Е.

КОМИССИЯ ОТМЕЧАЕТ:

На основании анализа документов, представленных в составе заявочных материалов АО «РКЗ «Командор» (вх. от 09.12.2019 № 26/5008 и от 02.12.2019 № 26/4887 с учетом вх. от 16.12.2019 № 26/5133) установлено, что предлагаемые АО «РКЗ «Командор» изменения в лицензии на право пользования недрами ПТР 00371 ВЭ и ПТР 00598 ВР в части корректировки географических координат центров участков недр «Октябрьский-4» и «Октябрьский-6» соответственно не предполагают изменений границ участков недр, осуществляемых в соответствии с Положением об установлении и изменении границ участков недр, предоставленных в пользование, утвержденным постановлением Правительства Российской Федерации от 03.05.2012 № 429 (далее – Положение), в связи с чем рассмотрение представленных заявочных материалов не относится к полномочиям Комиссии.

ПО ИТОГАМ ГОЛОСОВАНИЯ (ЕДИНОГЛАСНО) РЕШИЛИ:

Рекомендовать Министерству рассмотреть заявочные материалы АО «РКЗ «Командор») в части изменения географических координат центров участков недр «Октябрьский-4» и «Октябрьский-6» в рамках применения норм статьи 7.1 «Исправление технических ошибок в лицензии на пользование недрами» Закона «О недрах» и провести работу по исправлению технических ошибок в лицензиях на право пользования недрами ПТР 00371 ВЭ и ПТР 00598 ВР в установленном порядке в случае подтверждения наличия таких ошибок.

3. О корректировке границ участка недр местного значения «Усть-Камчатский-2», предоставленного ЗАО «Энергия» на основании лицензии на право пользования недрами ПТР 00644 ВР

Доклад: Дронин А.В.; выступили: Браун Л.А., Грашовень С.С., Суринов Г.В., Железнова Л.Ю., Касьянюк Е.Е.

КОМИССИЯ ОТМЕЧАЕТ:

На основании анализа документов, представленных в составе заявочных материалов ЗАО «Энергия» (вх. от 09.12.2019 № 26/5007) установлено, что предлагаемые ЗАО «Энергия» изменения в лицензию на право пользования недрами ПТР 00644 ВЭ (далее – лицензия ПТР 00644 ВР) в части корректировки географических координат центра лицензионного участка недр «Усть-Камчатский-2» и соответственно угловых точек участка недр относительно центра не предполагают изменений границ участков недр, осуществляемых в соответствии с Положением, в связи с чем рассмотрение представленных заявочных материалов не относится к полномочиям Комиссии.

Вместе с тем, выявлено, что в соответствии с пунктом 2.2 Лицензионного соглашения (приложение № 1 к лицензии ПТР 00644 ВР) нижняя граница лицензионного участка недр «Усть-Камчатский-2» установлена на глубине 20 м. При этом, в соответствии с информацией, представленной ЗАО «Энергия» в составе заявочных материалов (копии учетных карточек буровых скважин № 39 и № 40), глубина скважин № 40 и № 41, организованных в границах участка недр «Усть-Камчатский-2», составляет 32 м и 29 м соответственно, что выходит за пределы установленной нижней границы лицензионного участка недр и требует внесения изменений в лицензию в части ее уточнения.

ПО ИТОГАМ ГОЛОСОВАНИЯ (ЕДИНОГЛАСНО) РЕШИЛИ:

Рекомендовать Министерству:

– рассмотреть заявочные материалы ЗАО «Энергия» в части корректировки географических координат центра лицензионного участка недр «Усть-Камчатский-2» и соответственно угловых точек участка недр относительно центра в рамках применения норм статьи 7.1 «Исправление технических ошибок в лицензии на пользование недрами» Закона «О недрах» и провести работу по исправлению технических ошибок в лицензии ПТР 00644 ВР в установленном порядке в случае подтверждения наличия таких ошибок;

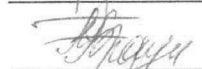
– проинформировать ЗАО «Энергия» о необходимости проведения работы по уточнению нижней границы лицензионного участка недр «Усть-Камчатский-2» (пункт 2.2 Лицензионного соглашения (приложение № 1 к лицензии ПТР 00644 ВР)) в соответствии результатами проведённых на участке недр геологоразведочных работ и заключением государственной экспертизы по материалам отчета «Разведочные работы на участке Усть-Камчатский-2 Карлушинского месторождения технических и питьевых подземных вод с подсчетом запасов технических (солончатых) подземных вод по состоянию на 30.09.2014 г.» (протокол заседания секции территориальной комиссии по запасам полезных ископаемых по Камчатскому краю от 28.11.2014 № 15/14).

Председатель Комиссии:

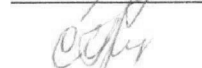


А.А. Кумарьков

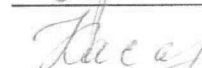
Члены Комиссии:



Л.А. Браун



С.С. Грашовень



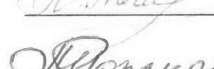
Е.Е. Касьянюк



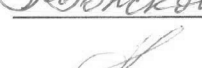
А.В. Дронин




Л.Ю. Железнова



М.А. Рожкова



Г.В. Суринов



А.А. Юрков