

УТВЕРЖДЕНА

приказом Агентства лесного хозяйства  
и охраны животного мира  
Камчатского края

«\_\_» \_\_\_\_\_ 20 г. № \_\_\_\_\_

## ПРОЕКТНАЯ ДОКУМЕНТАЦИЯ ЛЕСНОГО УЧАСТКА

г. Елизово  
(населённый пункт)

№ 22

от «11» ноября 2019 г.  
(дата)

### 1. Местоположение, границы и площадь проектируемого лесного участка

Субъект Российской Федерации	<u>Камчатский край</u>
Муниципальное образование	<u>Елизовский район</u>
Категория земель	<u>Земли лесного фонда</u>
Лесничество (лесопарк)	<u>Елизовское</u>
Участковое лесничество (урочище)	<u>Елизовское (часть 1)</u>
Целевое назначение лесов, категория защитности лесов	<u>Защитные леса, ценные леса, нерестоохранные полосы лесов</u>
Квартал	<u>111</u>
Лесохозяйственный выдел/часть лесохозяйственного выдела	<u>часть выдела 9</u>
Общая площадь проектируемых лесных участков, га <sup>1</sup>	<u>1,7885 га</u>

Местоположение и граница лесного участка указаны на схеме расположения проектируемого лесного участка

### 2. Целевое назначение лесов

В соответствии с приказом Федерального агентства лесного хозяйства от «09» декабря 2008г. № 379 «Об определении количества лесничеств на территории Камчатского края и установлении их границ» (с изменениями утвержденными Приказом Федерального агентства лесного хозяйства от 03 декабря 2009 г. № 499) *Елизовское* участковое лесничество входит в состав Елизовского лесничества.

Леса на территории Камчатского края в соответствии со статьями 10, 111-118 Лесного кодекса Российской Федерации, статьей 8 Федерального закона от 04.12.2006 г. № 201-ФЗ, «О введении в действие Лесного кодекса Российской Федерации», Приказом Рослесхоза № 269 от

<sup>1</sup> Указывается проектная площадь проектируемого лесного участка, вычисленная с использованием технологических и программных средств. Значение площади земельного участка может быть уточнено при проведении кадастровых работ не более чем на десять процентов. Площадь указывается с точностью до четырех цифр после запятой.

05.07.2010 г. (с изменениями внесенными Приказами Рослесхоза от 20.08.2012 № 364; от 17.07.2013 № 201; от 18.09.2015 № 321) отнесены к защитным лесам, эксплуатационным лесам, резервным лесам, что отражено в Лесном плане Камчатского края, утвержденном постановлением Губернатора Камчатского края от 21.12.2018 № 107, и лесохозяйственном регламенте Елизовского лесничества, утвержденном приказом Агентства лесного хозяйства и охраны животного мира Камчатского края от «26» октября 2018г. № 750-пр.

Согласно указанным документам лесного планирования квартал *III Елизовского* участкового лесничества (часть 1) , в котором расположен проектируемый лесной участок, относится к Защитным лесам, ценным лесам, нерестоохранные полосы лесов.

### 3. Количественные и качественные характеристики проектируемого лесного участка

Количественные и качественные характеристики проектируемого лесного участка составляются на основании данных государственного лесного реестра Елизовского лесничества.

Таблица 1. Распределение земель

Общая площадь, га	В том числе									
	занятые лесными насаждениями, всего	лесные земли				нелесные земли				
		в том числе, покрытые лесными культурами	лесные питомники, плантации	не занятые лесными насаждениями	итого	дороги	ЛЭП	горная тундра	другие	итого
1	2	3	4	5	6	7	8	9	10	11
<b>Лесной участок</b>										
1,7885	1,7885	-	-	-	1,7885	-	-	-	-	-



Таблица 2. Характеристика насаждений проектируемого лесного участка

Участковое лесничество/урочище (при наличии)	Номер квартала	Номер выдела	Состав насаждения или характеристика лесного участка при отсутствии насаждения	Площадь (га)/ запас древесины при её наличии (куб. м)	в том числе по группам возраста древостоя (га/куб. м)			
					молодняки	средне-возрастные	приспевающие	спелые и перестойные
1	2	3	4	5	6	7	8	9
Елизовское (часть 1)	111	9 ч.	6Бк2Бк2Бб	1,7885/161	-	-	-	1,7885/161
Всего				1,7885/161	-	-	-	1,7885/161

Таблица 3. Средние таксационные показатели насаждений проектируемого лесного участка

Целевое назначение лесов	Номер квартала (выдела)	Хозяйство, преобладающая порода	Состав насаждений	Возраст	Бонитет	Полнота	Средний запас древесины (куб. м/га)		
							средне-возрастные	приспевающие	спелые и перестойные
1	2	3	4	5	6	7	8	9	10
Защитные леса, ценные леса, нерестовоохранные полосы лесов	Елизовское (часть 1)								
	111(9ч.)	Твл/Бк	6Бк2Бк2Бб	190	5	0,7	-	-	90

Таблица 4. Виды и объемы использования лесов на проектируемом лесном участке

Целевое назначение лесов	Хозяйство (хвойное, твердолиственное, мягколиственное)	Площадь, (га)	Единица измерения	Объем использования лесов (изъятия лесных ресурсов)
1	2	3	4	5
Вид использования лесов: осуществление рекреационной деятельности.				
Цель предоставления лесного участка: Аренда				
Защитные леса, ценные леса, нерестовоохранные полосы лесов	Твердолиственное	1,7885	га	
	Итого	1,7885		

ны, защиты, воспроизводства лесов, расположенных в водоохранных зонах, лесов, выполняющих функции защиты природных и иных объектов, ценных лесов, а также лесов, расположенных на особо защитных участках лесов". Согласно правилам использования лесов, для осуществления рекреационной деятельности на лесном участке, предоставленном для осуществления рекреационной деятельности, подлежат сохранению природные ландшафты, объекты животного мира, растительного мира, водные объекты. Леса для осуществления рекреационной деятельности используются способами, не наносящими вреда окружающей среде и здоровью человека.

Использование лесов для осуществления рекреационной деятельности не должно препятствовать праву граждан пребывать в лесах.

Не допускается: повреждение лесных насаждений, растительного покрова и почвы за пределами предоставленного участка и на лесном участке, захламливание территории, проезд транспортных средств по произвольным маршрутам.

**7. Сведения о наличии зданий, сооружений, объектов, связанных с созданием лесной инфраструктуры и объектов, не связанных с созданием лесной инфраструктуры на проектируемом лесном участке**

Таблица 5.

№ п.п.	Участковое лесничество/ урочище (при наличии)	Номер квартала	Номер выдел	Площадь объекта, (га)	Наименование объекта
1	2	3	4	5	6
1	Елизовское (часть 1)	111	9ч	-	Объекты, связанные с созданием лесной инфраструктуры и объекты, не связанные с созданием лесной инфраструктуры на проектируемом лесном участке отсутствуют

**8. Сведения о наличии на проектируемом лесном участке особо защитных участков лесов, особо охраняемых природных территорий, зон с особыми условиями использования территорий**

Согласно данным государственного лесного реестра на проектируемом лесном участке отсутствуют особо защитные участки лесов (ОЗУ), особо охраняемые природные территории (ООПТ), зоны с особыми условиями использования.

Таблица 6.

№ п.п.	Участковое лесничество/ урочище (при наличии)	Номер квартала	Номер выдел	Виды ОЗУ, наименование ООПТ, виды зон с особыми условиями использования территорий	Общая площадь, га
1	2	3	4	5	6
1	Елизовское (часть 1)	111	9ч	на проектируемом лесном участке особо защитные участки лесов, особо охраняемые природные территории, зоны с особыми условиями использования территорий отсутствуют	-



## 9. Проектирование вида использования лесов лесного участка

Согласно лесохозяйственного регламента Елизовского лесничества в квартале 111 выделе 9 Елизовского участкового лесничества (часть 1), в границах которого расположен проектируемый лесной участок, относится к зоне планируемого освоения лесов для:

Зона не определена

(наименование вида использования лесов)

## 10. При проектировании лесного участка сделаны следующие замечания и предложения:

Использовать лесной участок исключительно по целевому назначению в соответствии с лесным законодательством, соблюдать Правила пожарной безопасности в лесах и Санитарной безопасности в лесах. Соблюдать требования распоряжений Правительства Российской Федерации от 27.05.2013 № 849-р и от 17.07.2012 № 1283-р.

Сведения о наличии кадастрового (условного, номера учетной записи в государственном лесном реестре) номера лесного (земельного) участка, из которых образуются лесные участки: Лесной (земельный) участок будет образован путем деления на части земельного участка с кадастровым номером 41:00:0000000:3.

### Согласовано:

И.о Начальника Елизовского лесничества – руководителя  
КГКУ «Камчатские лесничества»



Е.С. Клюева  
(Ф.И.О.)

Зам руководителя Петропавловского и Елизовского  
участкового лесничества

А.С. Галанчеев  
(Ф.И.О.)

Гражданин

М.Г. Моршагин  
(Ф.И.О.)



Камчатский край  
Елизовский район  
Земли лесного фонда  
Елизовское

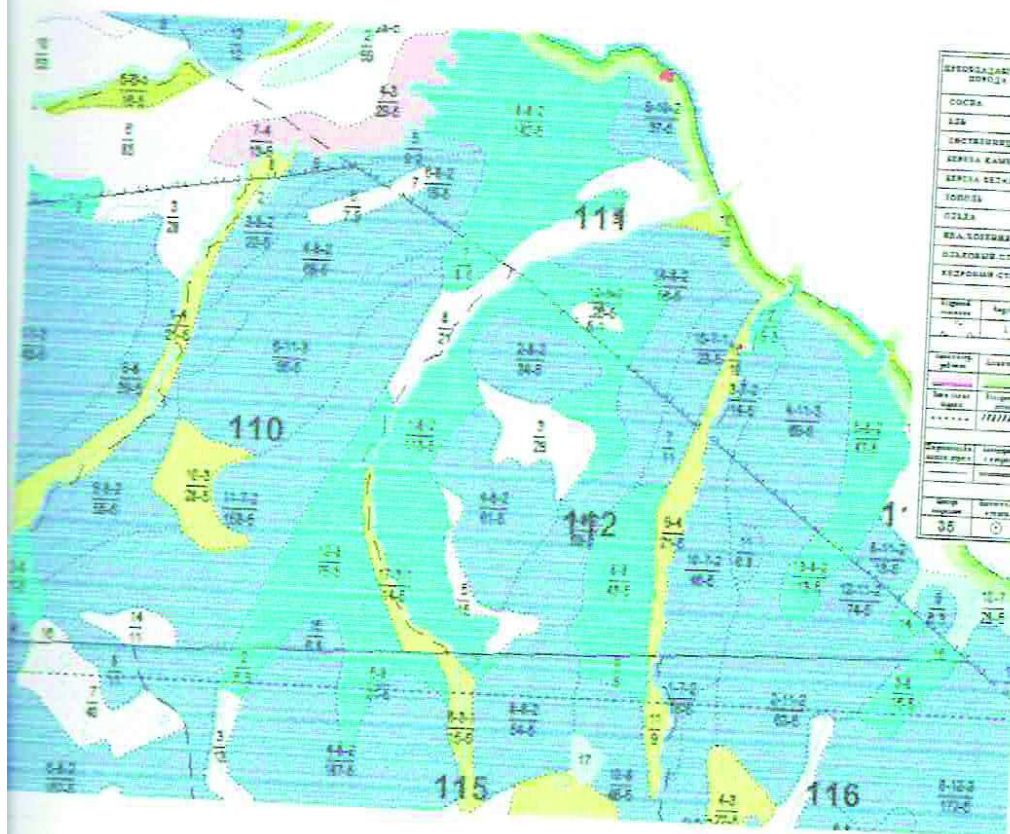
Квартал 111 часть выдела 9  
Елизовское (часть 1)  
Осуществление рекреационной деятельности

в аренду

1,7885 za

Защитные леса, ценные леса, перестроохранные полосы лесов

1:50 000

[illegible]

оголасовано:  
По Начальника Елизовского лесничества  
Министерства КГКУ «Камчатские лесничества»

ему вычертил

Галанчеев А.С.  
(Ф.И.О.)



# План лесного участка

Адрес (местоположение)

Камчатский край, Елизовский р -он, Елизовское лесничество,  
Квартал III часть выдела 9 Елизовское участкового лесни-  
чества (часть 1)

Вид разрешенного использования

Осуществление рекреационной деятельности

Площадь

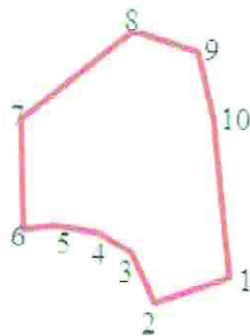
1,7885 га

Целевое назначе-  
ние лесов

Защитные леса, ценные леса, нерестоохранные полосы лесов

Масштаб

1:5000



41:05:0101010:3У1											
МСК-41			Дирекционный угол	Расстояние	WG5-84						
№	x	y			Долгота			Широта			
			°	'	''	°	'	''	°	'	''
1	645901.92	1438757.19	280° 39' 10" 3	86.489	53	47	14.45	159	3	24.25	
2	645883.55	1438704.86	328° 51' 54" 8	42.104	53	47	13.87	159	3	21.38	
3	645919.60	1438683.07	285° 11' 42" 7	28.104	53	47	15.05	159	3	20.21	
4	645931.56	1438657.64	276° 01' 42" 4	80.107	53	47	15.44	159	3	18.82	
5	645933.41	1438627.67	261° 32' 57" 6	21.108	53	47	15.51	159	3	17.19	
6	645930.28	1438606.51	333° 38' 24" 1	71.872	53	47	15.41	159	3	16.03	
7	646001.83	1438604.77	33° 50' 10" 2	88.836	53	47	17.73	159	3	15.97	
8	646060.62	1438685.21	105° 19' 50" 7	47.109	53	47	19.61	159	3	20.39	
9	646048.17	1438730.63	162° 38' 11" 0	40.101	53	47	19.19	159	3	22.86	
10	646007.30	1438743.41	170° 32' 54" 1	106.179	53	47	18.87	159	3	23.54	

Площадь 17

Утверждено

С.И.Иванов

И.И.Иванов

И.И.Иванов

И.И.Иванов

И.И.Иванов

И.И.Иванов

И.И.Иванов

И.И.Иванов

И.И.Иванов

И.И.Иванов

И.И.Иванов

И.И.Иванов

И.И.Иванов

И.И.Иванов

И.И.Иванов

И.И.Иванов

И.И.Иванов

И.И.Иванов

И.И.Иванов

И.И.Иванов

И.И.Иванов

И.И.Иванов

И.И.Иванов

И.И.Иванов

И.И.Иванов

И.И.Иванов

И.И.Иванов

И.И.Иванов

И.И.Иванов

И.И.Иванов

И.И.Иванов

И.И.Иванов

И.И.Иванов

И.И.Иванов

И.И.Иванов

И.И.Иванов

И.И.Иванов

И.И.Иванов

И.И.Иванов

И.И.Иванов

И.И.Иванов

И.И.Иванов

И.И.Иванов

И.И.Иванов

И.И.Иванов

И.И.Иванов

И.И.Иванов

И.И.Иванов

И.И.Иванов

И.И.Иванов

И.И.Иванов

И.И.Иванов

И.И.Иванов

И.И.Иванов

И.И.Иванов

И.И.Иванов

И.И.Иванов

И.И.Иванов

И.И.Иванов

И.И.Иванов

И.И.Иванов

И.И.Иванов

И.И.Иванов

И.И.Иванов

И.И.Иванов

И.И.Иванов

И.И.Иванов

И.И.Иванов

И.И.Иванов

И.И.Иванов

И.И.Иванов

И.И.Иванов

И.И.Иванов

И.И.Иванов

И.И.Иванов

И.И.Иванов

И.И.Иванов

И.И.Иванов

И.И.Иванов

И.И.Иванов

И.И.Иванов

И.И.Иванов

И.И.Иванов

И.И.Иванов

И.И.Иванов

И.И.Иванов

И.И.Иванов

И.И.Иванов

И.И.Иванов

И.И.Иванов

И.И.Иванов

И.И.Иванов

И.И.Иванов

И.И.Иванов

И.И.Иванов

И.И.Иванов

И.И.Иванов

И.И.Иванов

И.И.Иванов

И.И.Иванов

И.И.Иванов

И.И.Иванов

И.И.Иванов

И.И.Иванов

И.И.Иванов

И.И.Иванов

И.И.Иванов

И.И.Иванов

И.И.Иванов

И.И.Иванов

И.И.Иванов

И.И.Иванов

И.И.Иванов

И.И.Иванов

И.И.Иванов

И.И.Иванов

И.И.Иванов

И.И.Иванов

И.И.Иванов

И.И.Иванов

И.И.Иванов

И.И.Иванов

И.И.Иванов

И.И.Иванов

И.И.Иванов

И.И.Иванов

И.И.Иванов

И.И.Иванов

И.И.Иванов

И.И.Иванов

И.И.Иванов

И.И.Иванов

И.И.Иванов

И.И.Иванов

И.И.Иванов

И.И.Иванов

И.И.Иванов

И.И.Иванов

И.И.Иванов

И.И.Иванов

И.И.Иванов

И.И.Иванов

И.И.Иванов

И.И.Иванов

И.И.Иванов

И.И.Иванов

И.И.Иванов

И.И.Иванов

И.И.Иванов

И.И.Иванов

И.И.Иванов

И.И.Иванов

И.И.Иванов

И.И.Иванов

И.И.Иванов

И.И.Иванов

И.И.Иванов

И.И.Иванов

И.И.Иванов

И.И.Иванов

И.И.Иванов

И.И.Иванов

И.И.Иванов

И.И.Иванов

И.И.Иванов

И.И.Иванов

И.И.Иванов

И.И.Иванов

И.И.Иванов

И.И.Иванов

И.И.Иванов

И.И.Иванов

И.И.Иванов

И.И.Иванов

И.И.Иванов

И.И.Иванов

И.И.Иванов

И.И.Иванов

И.И.Иванов

И.И.Иванов

И.И.Иванов

И.И.Иванов

И.И.Иванов

И.И.Иванов

И.И.Иванов

И.И.Иванов

И.И.Иванов

И.И.Иванов

И.И.Иванов

И.И.Иванов

И.И.Иванов

И.И.Иванов

И.И.Иванов

И.И.Иванов

И.И.Иванов

И.И.Иванов

И.И.Иванов

И.И.Иванов

И.И.Иванов

И.И.Иванов

И.И.Иванов

И.И.Иванов

И.И.Иванов

И.И.Иванов

И.И.Иванов

И.И.Иванов

И.И.Иванов

И.И.Иванов

И.И.Иванов

И.И.Иванов

И.И.Иванов

И.И.Иванов

И.И.Иванов

И.И.Иванов

И.И.Иванов

И.И.Иванов

И.И.Иванов

И.И.Иванов

И.И.Иванов

И.И.Иванов

И.И.Иванов

И.И.Иванов

И.И.Иванов

И.И.Иванов

И.И.Иванов

И.И.Иванов

И.И.Иванов

И.И.Иванов

И.И.Иванов

И.И.Иванов

И.И.Иванов

И.И.Иванов

И.И.Иванов

И.И.Иванов

И.И.Иванов

И.И.Иванов

И.И.Иванов

И.И.Иванов

И.И.Иванов

И.И.Иванов

И.И.Иванов

И.И.Иванов

И.И.Иванов

И.И.Иванов

И.И.Иванов

И.И.Иванов

И.И.Иванов

И.И.Иванов

И.И.Иванов

И.И.Иванов

И.И.Иванов

И.И.Иванов

И.И.Иванов

И.И.Иванов

И.И.Иванов

И.И.Иванов

И.И.Иванов

И.И.Иванов

И.И.Иванов

И.И.Иванов

И.И.Иванов

И.И.Иванов

И.И.Иванов

И.И.Иванов

И.И.Иванов

И.И.Иванов

И.И.Иванов

И.И.Иванов

И.И.Иванов

И.И.Иванов

И.И.Иванов

И.И.Иванов

И.И.Иванов

И.И.Иванов

И.И.Иванов

И.И.Иванов

И.И.Иванов

И.И.Иванов

И.И.Иванов

И.И.Иванов

И.И.Иванов

И.И.Иванов

И.И.Иванов

И.И.Иванов

И.И.Иванов

И.И.Иванов

И.И.Иванов

И.И.Иванов

И.И.Иванов

И.И.Иванов

И.И.Иванов

И.И.Иванов

И.И.Иванов

И.И.Иванов

И.И.Иванов

И.И.Иванов

И.И.Иванов

И.И.Иванов

И.И.Иванов

И.И.Иванов

И.И.Иванов

И.И.Иванов

И.И.Иванов

И.И.Иванов

И.И.Иванов

И.И.Иванов

И.И.Иванов

И.И.Иванов

И.И.Иванов

И.И.Иванов

И.И.Иванов

И.И.Иванов

И.И.Иванов

И.И.Иванов

И.И.Иванов

И.И.Иванов

И.И.Иванов

И.И.Иванов

И.И.Иванов

И.И.Иванов

И.И.Иванов

И.И.Иванов

И.И.Иванов

И.И.Иванов

И.И.Иванов

И.И.Иванов

И.И.Иванов

И.И.Иванов

И.И.Иванов

И.И.Иванов

И.И.Иванов

И.И.Иванов

И.И.Иванов

И.И.Иванов

И.И.Иванов

И.И.Иванов

И.И.Иванов

И.И.Иванов

И.И.Иванов

И.И.Иванов

И.И.Иванов

И.И.Иванов

И.И.Иванов

И.И.Иванов

И.И.Иванов

И.И.Иванов

И.И.Иванов

И.И.Иванов

И.И.Иванов

И.И.Иванов

И.И.Иванов

И.И.Иванов

И.И.Иванов

И.И.Иванов

И.И.Иванов

И.И.Иванов

И.И.Иванов

И.И.Иванов

И.И.Иванов

И.И.Иванов

И.И.Иванов

И.И.Иванов

И.И.Иванов

И.И.Иванов

И.И.Иванов

И.И.Иванов

И.И.Иванов

И.И.Иванов

И.И.Иванов

И.И.Иванов

И.И.Иванов

И.И.Иванов

И.И.Иванов

И.И.Иванов

И.И.Иванов

И.И.Иванов

И.И.Иванов

И.И.Иванов

И.И.Иванов

И.И.Иванов

И.И.Иванов

И.И.Иванов

И.И.Иванов

И.И.Иванов

И.И.Иванов

И.И.Иванов

И.И.Иванов

И.И.Иванов

И.И.Иванов

И.И.Иванов

И.И.Иванов

И.И.Иванов

И.И.Иванов

И.И.Иванов

И.И.Иванов

И.И.Иванов

И.И.Иванов

И.И.Иванов

И.И.Иванов

И.И.Иванов

И.И.Иванов

И.И.Иванов

И.И.Иванов

И.И.Иванов

И.И.Иванов

И.И.Иванов

И.И.Иванов

И.И.Иванов

И.И.Иванов

И.И.Иванов

И.И.Иванов

И.И.Иванов

И.И.Иванов

И.И.Иванов

И.И.Иванов

И.И.Иванов

И.И.Иванов

И.И.Иванов

И.И.Иванов

И.И.Иванов

И.И.Иванов

И.И.Иванов

И.И.Иванов

И.И.Иванов

И.И.Иванов

И.И.Иванов

И.И.Иванов

И.И.Иванов

И.И.Иванов

И.И.Иванов

И.И.Иванов

И.И.Иванов

И.И.Иванов

И.И.Иванов

И.И.Иванов

И.И.Иванов

И.И.Иванов

И.И.Иванов

И.И.Иванов

И.И.Иванов

И.И.Иванов

И.И.Иванов

И.И.Иванов

И.И.Иванов

И.И.Иванов

И.И.Иванов

И.И.Иванов

И.И.Иванов

И.И.Иванов

И.И.Иванов

И.И.Иванов

И.И.Иванов

И.И.Иванов

И.И.Иванов

И.И.Иванов

И.И.Иванов

И.И.Иванов

И.И.Иванов

И.И.Иванов

И.И.Иванов

И.И.Иванов

И.И.Иванов

И.И.Иванов

И.И.Иванов

И.И.Иванов

И.И.Иванов

И.И.Иванов

И.И.Иванов

И.И.Иванов

И.И.Иванов

И.И.Иванов

И.И.Иванов

И.И.Иванов

И.И.Иванов

И.И.Иванов

И.И.Иванов

И.И.Иванов

И.И.Иванов

И.И.Иванов

И.И.Иванов

И.И.Иванов

И.И.Иванов

И.И.Иванов

И.И.Иванов

И.И.Иванов

И.И.Иванов

И.И.Иванов

И.И.Иванов

И.И.Иванов

И.И.Иванов

И.И.Иванов

И.И.Иванов

И.И.Иванов

И.И.Иванов

И.И.Иванов

И.И.Иванов

И.И.Иванов

И.И.Иванов

И.И.Иванов

И.И.Иванов

И.И.Иванов

И.И.Иванов

И.И.Иванов

И.И.Иванов

И.И.Иванов

И.И.Иванов

И.И.Иванов

И.И.Иванов

И.И.Иванов

И.И.Иванов

И.И.Иванов

И.И.Иванов

И.И.Иванов

И.И.Иванов

И.И.Иванов

И.И.Иванов

И.И.Иванов

И.И.Иванов

И.И.Иванов

И.И.Иванов

И.И.Иванов

И.И.Иванов

И.И.Иванов

И.И.Иванов

И.И.Иванов

И.И.Иван

Площадь 17885 кв. м

Одобрено:

Начальника Елизовского лесничества – филиала КГКУ  
«Камчатские лесничества»

Гражданин



*(подпись)*  
*(подпись)*

Клюева Е.С.  
(Ф.И.О.)

Моршагин М.Г.  
(Ф.И.О.)



## ПОЯСНИТЕЛЬНАЯ ЗАПИСКА

**Заявитель:** Гражданин – Моршагин М.Г. Адрес: Россия, Камчатский край, г. Петропавловск – Камчатский, ул. Виталия Кручины, д. 6/2-22, тел. 8-914-781-74-35.

**Обоснование проектирования лесных участков:** Лесной участок спроектирован на основании заявления Моршагина М.Г от 14.10..2019 г. б/н с целью дальнейшего предоставления лесного участка в аренду для осуществления рекреационной деятельности.

**Местонахождение лесного участка и его площадь:**

Лесной участок расположен в Елизовском лесничестве в квартале 111 часть выдела 9 Елизовского участкового лесничества (часть 1)

Площадь лесного участка составляет – **1,7885 га.**

**Целевое назначение лесов:**

Защитные леса, ценные леса, нерестоохранные полосы лесов

**Вид разрешенного использования:**

Лесные участки формируются для одного вида: осуществления рекреационной деятельности пункт 8 части 1 статьи 25 Лесного кодекса Российской Федерации.

Соответствует Лесохозяйственному регламенту Елизовского лесничества.

**Обоснование площади и конфигурации:**

Лесной участок сформирован в соответствии с требованиями п. 10 приказа Минприроды РФ № 54 от 03.02.2017 г. «Об утверждении требований к составу и к содержанию проектной документации лесного участка, порядка ее подготовки» и приказа Федерального агентства лесного хозяйства (Рослесхоз) от 21 февраля 2012 г. № 62 "Об утверждении Правил использования лесов для осуществления рекреационной деятельности» (далее – Правила) в границах Елизовского лесничества и сформированы:

- на лесных покрытых лесом землях
- в границах квартала 111 части выдела 9 Елизовского участкового лесничества (часть 1) Елизовского лесничества в соответствии с требованием к минимальной территориальной единице проектирования лесного участка для осуществления рекреационной деятельности, который является частью лесотаксационного выдела
- площадь участка, предназначенного для осуществления рекреационной деятельности составляет **1,7885 га.**



**Конфигурация лесного участка:** лесной участок имеет форму многоугольника.

**Смежные лесные (земельные участки) и лесопользователи:** нет

**Близко расположенные лесные (земельные участки) и лесопользователи:** нет

**Сведения об ограничении использования лесов:**

С учетом целевого назначения и правового режима лесов, установленного лесным законодательством Российской Федерации, лесохозяйственным регламентом Елизовского лесничества предусмотрены следующие ограничения в использовании лесов: согласно Правилам использования лесов для осуществления рекреационной деятельности на лесном участке, предоставленном для осуществления рекреационной деятельности, подлежат сохранению природные ландшафты, объекты животного мира, растительного мира, водные объекты. Леса для осуществления рекреационной деятельности используются способами, не наносящими вреда окружающей среде и здоровью человека.


В ценных лесах запрещаются строительство и эксплуатация объектов капитального строительства, за исключением линейных объектов и гидротехнических сооружений.

В запретных полосах лесов, расположенных вдоль водных объектов, запрещаются строительство и эксплуатация объектов капитального строительства, за исключением линейных объектов, гидротехнических сооружений и объектов, необходимых для геологического изучения, разведки и добычи нефти и природного газа (ч.2,3 ст.115 ЛК РФ).

Использовать леса в соответствии с Приказом Федерального агентства лесного хозяйства (Рослесхоз) от 14 декабря 2010 г. N 485 г. "Об утверждении Особенности использования, охраны, защиты, воспроизводства лесов, расположенных в водоохранных зонах, лесов, выполняющих функции защиты природных и иных объектов, ценных лесов, а также лесов, расположенных на особо защитных участках лесов". Согласно правилам использования лесов, для осуществления рекреационной деятельности на лесном участке, предоставленном для осуществления рекреационной деятельности, подлежат сохранению природные ландшафты, объекты животного мира, растительного мира, водные объекты. Леса для осуществления рекреационной деятельности используются способами, не наносящими вреда окружающей среде и здоровью человека.

Использование лесов для осуществления рекреационной деятельности не должно препятствовать праву граждан пребывать в лесах.

Не допускается: повреждение лесных насаждений, растительного покрова и почвы за пределами предоставленного участка и на лесном участке, захламливание территории, проезд транспортных средств по произвольным маршрутам.

И. о Начальника Елизовского лесничества –  филиала  
КГКУ «Камчатские лесничества»

(наименование лесничества)

Е.С.Клюева  
(Ф.И.О.)

Прошито, пронумеровано и скреплено печатью

10 (Десять) листов  
цифрами прописью

И.О. начальника Елизовского лесничества –  
филиала КГКУ «Вамчатские лесничества»

Подпись \_\_\_\_\_ Е.С. Ключева  
Ф.И.О.

Подпись \_\_\_\_\_ М.Г. Морщягин  
Ф.И.О.

