



**АГЕНТСТВО ЛЕСНОГО ХОЗЯЙСТВА  
КАМЧАТСКОГО КРАЯ**

**ПРИКАЗ**

01.04.2024 № 162-пр

г. Петропавловск-Камчатский

**Об установлении публичного сервитута в отношении частей  
лесных участков в целях размещения линейного объекта  
«Реконструкция ИТСО ГРС-1 и ГРС-2 г. Петропавловска-Камчатского  
Камчатского ЛПУМГ»**

В соответствии со статьями 9, 45 Лесного кодекса Российской Федерации, главой V.7 Земельного кодекса Российской Федерации, постановлением Правительства Камчатского края от 07.04.2023 № 197-П «Об утверждении Положения об Агентстве лесного хозяйства Камчатского края», постановлением Администрации Елизовского муниципального района Камчатского края от 06.03.2023 № 372 «Об утверждении документации по планировке территории Проект планировки территории и Проект межевания территории, предусматривающие размещение линейного объекта «Реконструкция ИТСО ГРС-1 и ГРС-2 г. Петропавловска-Камчатского Камчатского ЛПУМГ» и на основании ходатайства об установлении публичного сервитута Общества с ограниченной ответственностью «Газпром трансгаз Томск» (сокращенное наименование ООО «Газпром трансгаз Томск», ИНН 7017005289, ОГРН 1027000862954, юридический адрес: 634029, Томская обл., г. Томск, пр-кт Фрунзе, д. 9) от 05.02.2024 № 2201/01460 (вх. № 59/608 от 06.02.2024)

**ПРИКАЗЫВАЮ:**

1. Установить публичный сервитут сроком на 49 лет для размещения линейного объекта «Реконструкция ИТСО ГРС-1 и ГРС-2 г. Петропавловска-Камчатского Камчатского ЛПУМГ» в отношении частей лесных участков общей площадью 0,4383 га, имеющих следующие характеристики:

1) контур 1: учетный номер части лесного участка 41:05:0000000:1637/чзу1 площадью 0,1209 га, местоположение: Российская

Федерация, Камчатский край, Елизовский район, Елизовское лесничество, квартал 136 часть выдела 13 Петропавловского участкового лесничества (б. Авачинское);

2) контур 2: учетный номер части лесного участка 41:00:0000000:3/чзу1 площадью 0,0035 га, местоположение: Российская Федерация, Камчатский край, Елизовский район, Елизовское лесничество, квартал 136 часть выдела 13 Петропавловского участкового лесничества (б. Авачинское);

3) контур 3: учетный номер части лесного участка 41:00:0000000:3/чзу2 площадью 0,2077 га, местоположение: Российская Федерация, Камчатский край, Елизовский район, Елизовское лесничество, квартал 136 части выделов 13, 15, 22, 23, квартал 137 часть выдела 16, квартал 143 части выделов 36, 41 Петропавловского участкового лесничества (б. Авачинское);

4) контур 4: учетный номер части лесного участка 41:05:0101010:3914/чзу1 площадью 0,0002 га, местоположение: Российская Федерация, Камчатский край, Елизовский район, Елизовское лесничество, квартал 137 часть выдела 16 Петропавловского участкового лесничества (б. Авачинское);

5) контур 5: учетный номер части лесного участка 41:05:0101010:3914/чзу2 площадью 0,0014 га, местоположение: Российская Федерация, Камчатский край, Елизовский район, Елизовское лесничество, квартал 137 часть выдела 16 Петропавловского участкового лесничества (б. Авачинское);

6) контур 6: учетный номер части лесного участка 41:05:0101010:3914/чзу3 площадью 0,0002 га, местоположение: Российская Федерация, Камчатский край, Елизовский район, Елизовское лесничество, квартал 137 часть выдела 16 Петропавловского участкового лесничества (б. Авачинское);

7) контур 7: учетный номер части лесного участка 41:05:0000000:1681/чзу1 площадью 0,0189 га, местоположение: Российская Федерация, Камчатский край, Елизовский район, Елизовское лесничество, квартал 143 части выделов 3, 36 Петропавловского участкового лесничества (б. Авачинское);

8) контур 8: учетный номер части лесного участка 41:00:0000000:3/чзу3 площадью 0,0652 га, местоположение: Российская Федерация, Камчатский край, Елизовский район, Елизовское лесничество, квартал 143 части выделов 3, 26, 36, 41 Петропавловского участкового лесничества (б. Авачинское);

9) контур 9: учетный номер части лесного участка 41:05:0101010:3915/чзу1 площадью 0,0016 га, местоположение: Российская Федерация, Камчатский край, Елизовский район, Елизовское лесничество, квартал 143 часть выдела 26 Петропавловского участкового лесничества (б. Авачинское);

10) контур 10: учетный номер части лесного участка 41:00:0000000:3/чзу4 площадью 0,0074 га, местоположение: Российская Федерация, Камчатский край, Елизовский район, Елизовское лесничество, квартал 143 часть выдела 25 Петропавловского участкового лесничества (б. Авачинское);

11) контур 11: учетный номер части лесного участка 41:00:0000000:3/чзу5 площадью 0,0045 га, местоположение: Российская Федерация, Камчатский край, Елизовский район, Елизовское лесничество, квартал 143 части выделов 25, 41 Петропавловского участкового лесничества (б. Авачинское);

12) контур 12: учетный номер части лесного участка 41:05:0101010:3915/чзу2 площадью 0,0057 га, местоположение: Российская Федерация, Камчатский край, Елизовский район, Елизовское лесничество, квартал 143 часть выдела 25 Петропавловского участкового лесничества (б. Авачинское);

13) контур 13: учетный номер части лесного участка 41:05:0101010:3915/чзу3 площадью 0,0011 га, местоположение: Российская Федерация, Камчатский край, Елизовский район, Елизовское лесничество, квартал 143 часть выдела 41 Петропавловского участкового лесничества (б. Авачинское).

2. Утвердить схему границ публичного сервитута на кадастровом плане территории в соответствии с приложением 1 к настоящему приказу.

3. Установить порядок расчета и внесения платы за публичный сервитут в соответствии с приложением 2 к настоящему приказу.

4. Утвердить характеристику частей лесных участков в соответствии с приложением 3 к настоящему приказу.

5. Определить, что график проведения работ при осуществлении деятельности, для обеспечения которой установлен публичный сервитут, устанавливается Обществом с ограниченной ответственностью «Газпром трансгаз Томск» в соответствии с приложением 4 к настоящему приказу.

6. Обществу с ограниченной ответственностью «Газпром трансгаз Томск»:

1) осуществлять использование частей лесных участков в соответствии с требованиями законодательства Российской Федерации, регулирующего вопросы использования лесов для строительства, реконструкции, эксплуатации линейных объектов после подписания сторонами акта приема-передачи частей лесных участков, в соответствии с проектом освоения лесов, получившим положительное заключение государственной экспертизы, и лесной декларацией;

2) разработать и представить проект освоения лесов для проведения государственной экспертизы в течение 6 месяцев со дня подписания настоящего приказа, предусматривающий график проведения работ при осуществлении деятельности, для обеспечения которой устанавливается публичный сервитут, в случае установления публичного сервитута в отношении земель или земельных участков, находящихся в государственной или муниципальной собственности и не предоставленных гражданам или юридическим лицам;

3) обеспечить предоставление Агентству лесного хозяйства Камчатского края отчетов, предусмотренных статьями 49, 60, 60.11, 60.16, 66 Лесного кодекса Российской Федерации;

4) в срок не позднее чем три месяца после завершения строительства, капитального или текущего ремонта, реконструкции, эксплуатации, консервации, сноса инженерного сооружения, для размещения которого был установлен публичный сервитут, привести части лесных участков в состояние, пригодное для использования в соответствии с разрешенным использованием;

5) в срок не позднее чем шесть месяцев с момента прекращения публичного сервитута снести объекты, размещенные на основании публичного сервитута, и осуществить при необходимости рекультивацию частей лесных участков.

7. Реквизиты нормативных актов, определяющих порядок установления зон объектов размещения линейного объекта – постановление Правительства Российской Федерации от 08.09.2017 № 1083 «Об утверждении Правил охраны магистральных газопроводов и о внесении изменений в Положение о представлении в федеральный орган исполнительной власти (его территориальные органы), уполномоченный Правительством Российской Федерации на осуществление государственного кадастрового учета, государственной регистрации прав, ведение Единого государственного реестра недвижимости и предоставление сведений, содержащихся в Едином государственном реестре недвижимости, федеральными органами исполнительной власти, органами государственной власти субъектов Российской Федерации и органами местного самоуправления дополнительных сведений, воспроизводимых на публичных кадастровых картах».

8. Каменщиковой А.В. – начальнику отдела ведения государственного лесного реестра, в течение пяти рабочих дней с даты подписания настоящего приказа обеспечить направление копии приказа об установлении публичного сервитута в орган регистрации прав.

9. Литвиненко В.Е. – начальнику отдела организационно-правового обеспечения, в течение пяти рабочих дней с даты подписания настоящего приказа обеспечить размещение приказа об установлении публичного сервитута на странице Агентства лесного хозяйства Камчатского края на официальном сайте исполнительных органов Камчатского края в информационно-телекоммуникационной сети «Интернет».

10. Гук А.С. – исполняющему обязанности начальника отдела защиты, воспроизводства и использования лесов, обеспечить в течение пяти рабочих дней с даты подписания настоящего приказа:

1) направление Обществу с ограниченной ответственностью «Газпром трансгаз Томск» копии настоящего приказа об установлении публичного сервитута;


2) оформление и направление Обществу с ограниченной ответственностью «Газпром трансгаз Томск» акта приема-передачи частей лесных участков.

11. Гладышеву Е.Ю. – руководителю краевого государственного казенного учреждения «Камчатские лесничества» обеспечить контроль за соблюдением требований лесного законодательства при использовании лесов.

12. Публичный сервитут считается установленным со дня внесения сведений о нем в Единый государственный реестр недвижимости.

13. Контроль за исполнением настоящего приказа оставляю за собой

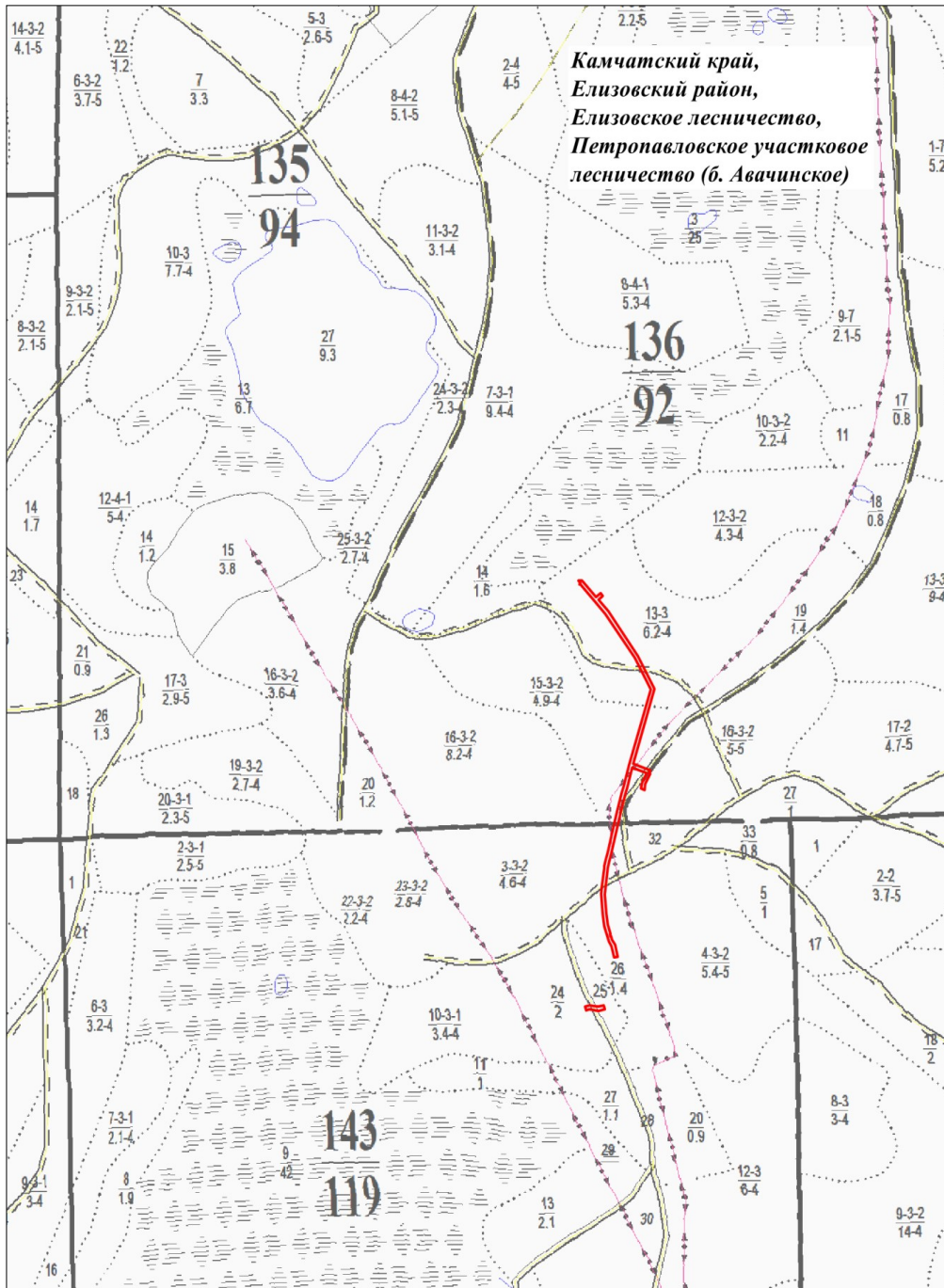
И.о. руководителя  
Агентства

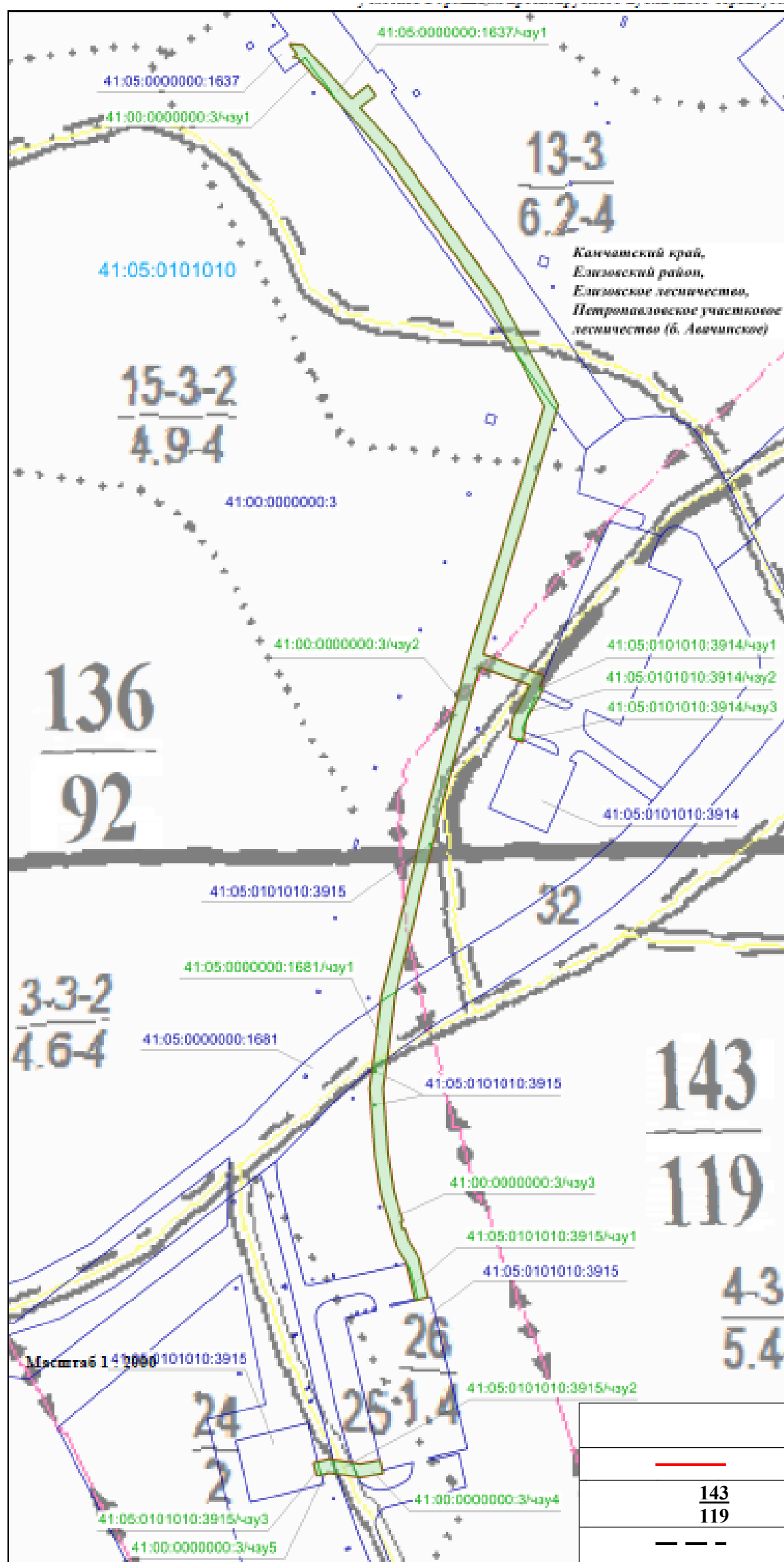


А.В. Лебедько

Приложение 1 к приказу Агентства  
лесного хозяйства Камчатского края  
от 01.04.2024 № 162-пр

Схема  
границ сервитута  
Масштаб 1:10 000





## Условные обозначения

	Границы публичного сервитута
$\frac{143}{119}$	Номер квартала Площадь квартала
	Границы квартала
	Границы лесного участка, в отношении которого установлен публичный сервитут
	Границы частей лесных участков
<b>41:05:0101010:3915</b>	Кадастровый номер лесного участка, в границах которого установлен публичный сервитут
<b>41:05:0101010:3915/чзу1</b>	Условный номер части лесного участка

8  
Координаты  
границ публичного сервитута

Обозначение характерных точек границ	Координаты, м	
	X	Y
1	2	3
1	571140.15	1411316.20
2	571141.93	1411322.85
3	571139.65	1411337.65
4	571141.42	1411346.76
5	571140.69	1411346.94
6	571139.48	1411347.24
7	571135.59	1411348.19
8	571133.56	1411337.77
9	571135.81	1411323.18
10	571134.35	1411317.71
1	571140.15	1411316.20
11	571799.67	1411304.93
12	571799.16	1411311.32
13	571774.37	1411333.67
14	571780.46	1411341.23
15	571775.56	1411344.71
16	571769.90	1411337.69
17	571752.03	1411353.80
18	571683.00	1411402.40
19	571631.96	1411429.86
20	571515.98	1411394.75
21	571506.13	1411422.45



Обозначение характерных точек границ	Координаты, м	
	X	Y
1	2	3
22	571505.83	1411422.91
23	571501.19	1411420.96
24	571500.96	1411421.49
25	571500.31	1411422.96
26	571484.62	1411414.64
27	571475.07	1411413.08
28	571477.41	1411407.38
29	571486.56	1411408.88
30	571501.73	1411416.92
31	571510.21	1411393.07
32	571478.05	1411384.40
33	571469.91	1411382.21
34	571441.76	1411374.79
35	571406.61	1411366.10
36	571378.44	1411359.14
37	571366.29	1411356.14
38	571356.19	1411353.64
39	571328.01	1411349.98
40	571313.89	1411348.15
41	571284.12	1411350.43
42	571266.04	1411353.33
43	571252.46	1411357.43
44	571252.25	1411356.49
45	571248.61	1411357.30
46	571248.90	1411358.50

Обозначение характерных точек границ	Координаты, м	
	X	Y
1	2	3
47	571243.38	1411360.16
48	571235.62	1411364.85
49	571217.21	1411369.13
50	571215.78	1411363.30
51	571233.33	1411359.22
52	571240.93	1411354.64
53	571264.69	1411347.47
54	571283.41	1411344.47
55	571314.05	1411342.12
56	571323.28	1411343.32
57	571354.36	1411347.35
58	571357.30	1411347.73
59	571367.73	1411350.31
60	571379.88	1411353.31
61	571408.05	1411360.28
62	571443.24	1411368.97
63	571471.46	1411376.41
64	571479.61	1411378.61
65	571514.04	1411387.89
66	571631.31	1411423.40
67	571679.84	1411397.28
68	571748.28	1411349.10
69	571769.03	1411330.41
70	571793.36	1411308.46
71	571793.53	1411306.38

Обозначение характерных точек границ	Координаты, м	
	X	Y
1	2	3
72	571794.98	1411308.37
11	571799.67	1411304.93
73	571428.03	1411369.91
74	571428.03	1411370.92
75	571427.03	1411370.92
76	571427.03	1411369.91
73	571428.03	1411369.91
77	571322.58	1411344.11
78	571322.58	1411345.11
79	571321.58	1411345.11
80	571321.58	1411344.11
77	571322.58	1411344.11
81	571306.89	1411343.74
82	571306.89	1411344.75
83	571305.89	1411344.75
84	571305.89	1411343.74
81	571306.89	1411343.74

Приложение 2 к приказу Агентства  
лесного хозяйства Камчатского края  
от 01.04.2024 № 162-пр

Порядок  
расчета и внесения платы за публичный сервитут

Порядок осуществления платы за публичный сервитут определяется в соответствии со статьей 39.46 Земельного кодекса Российской Федерации пропорционально площади части земельного участка на основании кадастровой стоимости земельного участка, и рассчитывается как 0,01 процента кадастровой стоимости земельного участка за каждый год использования этого земельного участка.

Расчет стоимости Сервитута

№ п/п	Кадастровый номер лесного участка	41:05:0000000:1637	41:05:0000000:1681	41:05:0101010:3914	41:05:0101010:3915	41:00:0000000:3	
1	2	3	4	5	6	7	
1.	Кадастровая стоимость лесного участка (на 26.02.2024), руб.	21939,42	94729,18	7660,62	10132,4	1976467020	
2.	Общая площадь лесного участка (на 26.02.2024), кв.м	15027	64883	5247	6940	1353739318	
3.	Площадь части лесного участка, кв. м.	1209	189	18	84	2883	
4.	Коэффициент кадастровой стоимости земельного участка, %	0,01	0,01	0,01	0,01	0,01	
5.	Годовой размер платы, руб.	0,18	0,03	0,00	0,01	0,42	
6.	Итоговый размер платы, руб.	<b>0,64</b>					

В первый и последний годы плата за публичный сервитут вносится единовременным платежом не позднее трех месяцев со дня установления/прекращения его в сведениях Единого государственного реестра недвижимости.

В последующие годы плата за публичный сервитут вносится не позднее 15 декабря текущего года в размере 0,01 процента кадастровой стоимости земельных участков за каждый год использования этих земельных участков.

Платежные реквизиты для перечисления платы за публичный сервитут в федеральный бюджет:

УФК по Камчатскому краю ИНН 4101145761 КПП 410101001

(Агентство лесного хозяйства Камчатского края № СЧЕТА  
03100643000000013800)

К/СЧ 40102810945370000031 Отделение Петропавловск-Камчатский

БАНК России// Управление Федерального Казначейства по Камчатскому краю  
в г. Петропавловск-Камчатский, БИК 013002402,

Код бюджетной классификации – КБК 053 1 12 04012 01 6000 120,

ОКТМО 30607101

УИН для платежных поручений – устанавливается при выставлении счета

Приложение 3 к приказу Агентства  
лесного хозяйства Камчатского края  
от 01.04.2024 № 162-пр

Характеристика  
частей лесных участков

1. Распределение земель

(га)

Общая площадь всего	В том числе									
	лесные земли					нелесные земли				
	заняты лесными насажде- ниями	лесные культуры	лесные питомники, плантации	не заняты лесными насажде- ниями	итого	дороги	просеки	болота	другие	итого
1	2	3	4	5	6	7	8	9	10	11
Контур 1 41:05:0000000:1637/чзу1										
0,1209	0,1209	-	-	-	0,1209	-	-	-	-	-
Контур 2 41:00:0000000:3/чзу1(1)										
0,0035	0,0035	-	-	-	0,0035	-	-	-	-	-
Контур 3 41:00:0000000:3/чзу1(2)										
0,2077	0,0620	-	-	-	0,0620	0,0241	-	-	0,1216	0,1457
Контур 4 41:05:0101010:3914/чзу1(1)										
0,0002	-	-	-	0,0002	0,0002	-	-	-	-	-
Контур 5 41:05:0101010:3914/чзу1(2)										
0,0014	-	-	-	0,0014	0,0014	-	-	-	-	-
Контур 6 41:05:0101010:3914/чзу1(3)										
0,0002	-	-	-	0,0002	0,0002	-	-	-	-	-
Контур 7 41:05:0000000:1681/чзу1										
0,0189	-	-	-	0,0022	0,0022	-	-	-	0,0167	0,0167
Контур 8 41:00:0000000:3/чзу1(3)										
0,0652	0,0604	-	-	-	0,0604	0,0039	-	-	0,0009	0,0048
Контур 9 41:05:0101010:3915/чзу1(1)										
0,0016	-	-	-	0,0016	0,0016	-	-	-	-	-
Контур 10 41:00:0000000:3/чзу1(4)										
0,0074	0,0074	-	-	-	0,0074	-	-	-	-	-
Контур 11 41:00:0000000:3/чзу1(5)										
0,0045	0,0012	-	-	-	0,0012	0,0033	-	-	-	0,0033
Контур 12 41:05:0101010:3915/чзу1(2)										
0,0057	-	-	-	0,0057	0,0057	-	-	-	-	-

Общая площадь всего	В том числе									
	лесные земли					нелесные земли				
	занятые лесными насаждениями	лесные культуры	лесные питомники, плантации	не занятые лесными насаждениями	итого	дороги	просеки	болота	другие	итого
1	2	3	4	5	6	7	8	9	10	11
Контур 13 41:05:0101010:3915/чзу1(3)										
0,0011	-	-	-	-	-	0,0011	-	-	-	0,0011
<b>ВСЕГО</b>										
<b>0,4383</b>	<b>0,2554</b>	-	-	<b>0,0113</b>	<b>0,2667</b>	<b>0,034</b>	-	-	<b>0,1392</b>	<b>0,1716</b>

## 2. Характеристика насаждений частей лесных участков

Целевое назначение лесов	Лесничество	Участковое лесничество	Лесной квартал (выдел)	Хозяйство, преобладающая порода	Площадь (га)/запас древесины (куб. м) - всего	В том числе по группам возраста древостоя (га/ куб. м)				
						молодняки	средне-возрастные	приспевающие	спелые и перестойные	
1	2	3	4	5	6	7	8	9	10	
Контур 1 41:05:0000000:1637/чзу1										
Защитные леса – зеленые зоны	Елизовское	Петропавловское (б. Авачинское)	136(13ч)	Твл., Бк	0,1209/4,8	-	0,1209/4,8	-	-	
Итого по контуру 1					0,1209/4,8	-	0,1209/4,8	-	-	
Контур 2 41:00:0000000:3/чзу1(1)										
Защитные леса – зеленые зоны	Елизовское	Петропавловское (б. Авачинское)	136(13ч)	Твл., Бк	0,0035/0,1	-	0,0035/0,1	-	-	
Итого по контуру 2					0,0035/0,1	-	0,0035/0,1	-	-	
Контур 3 41:00:0000000:3/чзу1(2)										
Защитные леса – зеленые зоны	Елизовское	Петропавловское (б. Авачинское)	136(13ч)	Твл., Бк	0,0185/0,7	-	0,0185/0,7	-	-	
			136(15ч)	Твл., Бк	0,0046/0,3	-	0,0046/0,3	-	-	
			136(22ч)	Газопровод	0,0849/-	-	-	-	-	
			136(23ч)	Дорога грунтовая общего пользования	0,0232/-	-	-	-	-	
			137(16ч)	Твл., Бк	0,0389/2,3	-	0,0389/2,3	-	-	
			143(36ч)	Линия связи	0,0367/-	-	-	-	-	

Целевое назначение лесов	Лесничество	Участковое лесничество	Лесной квартал (выдел)	Хозяйство, преобладающая порода	Площадь (га)/запас древесины (куб. м) - всего	В том числе по группам возраста древостоя (га/ куб. м)			
						молодняки	средневозрастные	приспевающие	спелые и перестойные
1	2	3	4	5	6	7	8	9	10
Защитные леса – зеленые зоны	Елизовское	Петропавловское (б. Авачинское)	143(41ч)	Дорога грунтовая лесохозяйственная	0,0009/-	-	-	-	-
Итого по контуру 3					0,2077/3,3	-	0,0620/3,3	-	-
Контур 4 41:05:0101010:3914/чзу1(1)									
Защитные леса – зеленые зоны	Елизовское	Петропавловское (б. Авачинское)	137(16ч)	Вырубка Бк	0,0002/-	-	-	-	-
Итого по контуру 4					0,0002/-	-	-	-	-
Контур 5 41:05:0101010:3914/чзу1(2)									
Защитные леса – зеленые зоны	Елизовское	Петропавловское (б. Авачинское)	137(16ч)	Вырубка Бк	0,0014/-	-	-	-	-
Итого по контуру 5					0,0014/-	-	-	-	-
Контур 6 41:05:0101010:3914/чзу1(3)									
Защитные леса – зеленые зоны	Елизовское	Петропавловское (б. Авачинское)	137(16ч)	Вырубка Бк	0,0002/-	-	-	-	-
Итого по контуру 6					0,0002/-	-	-	-	-
Контур 7 41:05:0000000:1681/чзу1									
Защитные леса – зеленые зоны	Елизовское	Петропавловское (б. Авачинское)	143(3ч)	Вырубка Бк	0,0022/-	-	-	-	-
			143(36ч)	Линия связи	0,0167/-	-	-	-	-
Итого по контуру 7					0,0189/-	-	-	-	-



Целевое назначение лесов	Лесничество	Участковое лесничество	Лесной квартал (выдел)	Хозяйство, преобладающая порода	Площадь (га)/запас древесины (куб. м) - всего	В том числе по группам возраста древостоя (га/ куб. м)			
						молодняки	средне-возрастные	приспевающие	спелые и перестойные
1	2	3	4	5	6	7	8	9	10
Контур 8 41:00:0000000:3/чзу1(3)									
Защитные леса – зеленые зоны	Елизовское	Петропавловское (б. Авачинское)	143(3ч)	Твл., Бк	0,0047/0,3	-	0,0047/0,3	-	-
			143(26ч)	Твл., Бк	0,0557/3,3	-	0,0557/3,3	-	-
			143(36ч)	Линия связи	0,0009/-	-	-	-	-
			143(41ч)	Дорога грунтовая лесохозяйственная	0,0039/-	-	-	-	-
Итого по контуру 8					0,0652/3,6	-	0,0604/3,6	-	-
Контур 9 41:05:0101010:3915/чзу1(1)									
Защитные леса – зеленые зоны	Елизовское	Петропавловское (б. Авачинское)	143(26ч)	Вырубка Бк	0,0016/-	-	-	-	-
Итого по контуру 9					0,0016/-	-	-	-	-
Контур 10 41:00:0000000:3/чзу1(4)									
Защитные леса – зеленые зоны	Елизовское	Петропавловское (б. Авачинское)	143(25ч)	Твл., Бк	0,0074/0,4	-	0,0074/0,4	-	-
Итого по контуру 10					0,0074/0,4	-	0,0074/0,4	-	-
Контур 11 41:00:0000000:3/чзу1(5)									
Защитные леса – зеленые зоны	Елизовское	Петропавловское (б. Авачинское)	143(25ч)	Твл., Бк	0,0012/0,1	-	0,0012/0,1	-	-
			143(41ч)	Дорога грунтовая лесохозяйственная	0,0033/-	-	-	-	-
Итого по контуру 11					0,0045/0,1	-	0,0012/0,1	-	-

Целевое назначение лесов	Лесничество	Участковое лесничество	Лесной квартал (выдел)	Хозяйство, преобладающая порода	Площадь (га)/запас древесины (куб. м) - всего	В том числе по группам возраста древостоя (га/ куб. м)			
						молодняки	средне-возрастные	приспевающие	спелые и перестойные
1	2	3	4	5	6	7	8	9	10
Контур 12 41:05:0101010:3915/чзу1(2)									
Защитные леса – зеленые зоны	Елизовское	Петропавловское (б. Авачинское)	143(25ч)	Вырубка Бк	0,0057/-	-	-	-	-
Итого по контуру 12					0,0057/-	-	-	-	-
Контур 13 41:05:0101010:3915/чзу1(3)									
Защитные леса – зеленые зоны	Елизовское	Петропавловское (б. Авачинское)	143(41ч)	Дорога грунтовая лесохозяйственная	0,0011/-	-	-	-	-
Итого по контуру 13					0,0011/-	-	-	-	-
<b>ВСЕГО</b>					<b>0,4383/12,3</b>	-	-	<b>0,2554/12,3</b>	-

### 3. Средние таксационные показатели насаждений частей лесных участков

Целевое назначение лесов	Лесной квартал (лесотаксационный выдел)	Хозяйство, преобладающая порода	Состав	Возраст	Бонитет	Полнога	Средний запас древесины лесных насаждений (куб. м/га)				
							молодняки	средне-возрастные	приспевающие	спелые и перестойные	
1	2	3	4	5	6	7	8	9	10	11	
Защитные леса – зеленые зоны	136(13ч)	Твл., Бк	10Бк	55	4	0,5	-	40	-	-	
	136(15ч)	Твл., Бк	10Бк	45	4	0,9	-	70	-	-	
	137(16ч)	Твл., Бк	10Бк	55	5	0,8	-	60	-	-	
	143(3ч)	Твл., Бк	10Бк	60	4	0,7	-	70	-	-	
	143(25ч)	Твл., Бк	10Бк	10Бк	50	4	0,5	-	50	-	-
	143(26ч)	Твл., Бк	10Бк	10Бк	55	5	0,8	-	60	-	-

## 4. Объекты лесной инфраструктуры

№ п/п	Лесничество	Участковое лесничество	Лесной квартал	Лесотаксационный выдел	Наименование объекта	Ед. изм	Объем
1	2	3	4	5	6	7	8
1.	Елизовское	Петропавловское (б. Авачинское)	136	часть выдела 23	Дорога грунтовая общего пользования	га	0,0232
2.	Елизовское	Петропавловское (б. Авачинское)	143	часть выдела 41	Дорога грунтовая лесохозяйственная	га	0,0092
<b>Итого</b>						<b>га</b>	<b>0,0324</b>

## 5. Особо защитные участки лесов

№ п/п	Лесничество	Участковое лесничество	Лесной квартал	Лесотаксационный выдел	Назначение	Площадь (га)
1	2	3	4	5	6	7
-	-	-	-	-	-	-

## 6. Объекты, не связанные с созданием лесной инфраструктуры

№ п/п	Лесничество	Участковое лесничество	Лесной квартал	Лесотаксационный выдел	Наименование объекта	Ед. изм	Объем
1	2	3	4	5	6	7	8
1.	Елизовское	Петропавловское (б. Авачинское)	136	часть выдела 22	Газопровод	га	0,0849
2.	Елизовское	Петропавловское (б. Авачинское)	143	часть выдела 36	Линия связи	га	0,0543
<b>Итого</b>						<b>га</b>	<b>0,1392</b>

Приложение 5 к приказу Агентства  
лесного хозяйства Камчатского края  
от 01.04.2024 № 162-пр

График  
проведения работ на объекте  
«Реконструкция ИТСО ГРС-1 и ГРС-2 г. Петропавловска-Камчатского  
Камчатского ЛПУМГ»

№ п/п	Наименование работ	Июнь 2024 – Октябрь 2024	Сентябрь 2024 – Ноябрь 2073
1	2	3	4
1.	Строительно-монтажные работы на объекте «Реконструкция ИТСО ГРС-1 и ГРС-2 г. Петропавловска-Камчатского Камчатского ЛПУМГ»	х	
2.	Эксплуатация объекта «Реконструкция ИТСО ГРС-1 и ГРС-2 г. Петропавловска-Камчатского Камчатского ЛПУМГ»		х