



**АГЕНТСТВО ЛЕСНОГО ХОЗЯЙСТВА
КАМЧАТСКОГО КРАЯ**

ПРИКАЗ

29.03.2024 № 158-пр

**Об установлении публичного сервитута в отношении части
лесного участка для размещения линейного объекта –
волоконно-оптической линии связи**

В соответствии со статьями 9, 45 Лесного кодекса Российской Федерации, главой V.7 Земельного кодекса Российской Федерации, постановлением Правительства Камчатского края от 07.04.2023 № 197-П «Об утверждении Положения об Агентстве лесного хозяйства Камчатского края» и на основании ходатайства об установлении публичного сервитута Общества с ограниченной ответственностью «ИнтерКамСервис» (сокращенное наименование ООО «ИнтерКамСервис», ИНН 4100005553, ОГРН 1024101021449, юридический адрес: 683031, Камчатский край, г. Петропавловск-Камчатский, ул. Карла Маркса, д. 31) от 11.12.2023 № 1783/23 (вх. № 59/5308 от 12.12.2023)

ПРИКАЗЫВАЮ:

1. Установить публичный сервитут сроком на 49 лет для размещения линейного объекта – волоконно-оптической линии связи в рамках реализации государственной программы Камчатского края «Цифровая трансформация в Камчатском крае» в отношении части лесного участка с кадастровым номером 82:01:000019:106 (учетный номер части лесного участка 82:01:000019:106/чзу1) площадью 54,9923 га, имеющей местоположение: Российская Федерация, Камчатский край, Тигильский муниципальный район, Корякское лесничество, квартал 46 части выделов 26, 27, квартал 47 части выделов 7, 8, 9, 10, 11, 12, 13, квартал 48 части выделов 1, 3, 4, 5, 6, 7, 8, 10, квартал 49 части выделов 1, 2, 9, 10, 12, 16, 17, 19, 21, 27, квартал 50 часть выдела 4, квартал 91 части выделов 2, 4, 7, 11, квартал 113 части выделов 1, 6, 7, квартал 114 части выделов 2, 4, 9, 10, 14, 17, 18, квартал 120 части выделов 13, 14, квартал 128 части выделов 7, 10, 21, квартал 137 части выделов 7, 19, квартал 138 части выделов 4, 7, 16, 17, 18, 19,

20, 24, 25, квартал 146 части выделов 6, 8, 9, 10, 11, 13, квартал 153 части выделов 5, 7, 8, 9, 10, 13 Паланского участкового лесничества.

2. Утвердить схему границ публичного сервитута на кадастровом плане территории в соответствии с приложением 1 к настоящему приказу.

3. Установить порядок расчета и внесения платы за публичный сервитут в соответствии с приложением 2 к настоящему приказу.

4. Утвердить характеристику части лесного участка в соответствии с приложением 3 к настоящему приказу.

5. Определить, что график проведения работ при осуществлении деятельности, для обеспечения которой установлен публичный сервитут, устанавливается Обществом с ограниченной ответственностью «ИнтерКамСервис» ежегодно с 1 января по 31 декабря.

6. Обществу с ограниченной ответственностью «ИнтерКамСервис»:

1) осуществлять использование части лесного участка для размещения волоконно-оптической линии связи в соответствии с требованиями законодательства Российской Федерации, регулирующего вопросы использования лесов для строительства, реконструкции, эксплуатации линейных объектов после подписания сторонами акта приема-передачи части лесного участка, в соответствии с проектом освоения лесов, получившим положительное заключение государственной экспертизы, и лесной декларацией;

2) разработать и представить проект освоения лесов для проведения государственной экспертизы в течение 6 месяцев со дня подписания настоящего приказа, предусматривающий график проведения работ при осуществлении деятельности, для обеспечения которой устанавливается публичный сервитут, в случае установления публичного сервитута в отношении земель или земельных участков, находящихся в государственной или муниципальной собственности и не предоставленных гражданам или юридическим лицам;

3) обеспечить предоставление Агентству лесного хозяйства Камчатского края отчетов, предусмотренных статьями 49, 60, 60.11, 60.16, 66 Лесного кодекса Российской Федерации;

4) в срок не позднее чем три месяца после завершения строительства, капитального или текущего ремонта, реконструкции, эксплуатации, консервации, сноса инженерного сооружения, для размещения которого был установлен публичный сервитут, привести часть лесного участка в состояние, пригодное для использования в соответствии с разрешенным использованием;

5) в срок не позднее чем шесть месяцев с момента прекращения публичного сервитута снести объекты, размещенные на основании публичного сервитута, и осуществить при необходимости рекультивацию части лесного участка.

7. Реквизиты нормативных актов, определяющих порядок установления зон объектов размещения линейного объекта – волоконно-оптической линии связи и особых условий использования частей лесных участков: приказ Минприроды России от 10.07.2020 № 434 «Об утверждении Правил использования лесов для строительства, реконструкции, эксплуатации линейных объектов и Перечня случаев использования лесов для строительства,

реконструкции, эксплуатации линейных объектов без предоставления лесного участка, с установлением или без установления сервитута, публичного сервитута», распоряжение Правительства Камчатского края от 29.12.2021 № 658-РП «Об утверждении Плана реализации государственной программы Камчатского края «Цифровая трансформация в Камчатском крае» на 2022 год и на плановый период 2023 и 2024 годов», приказ Министерства цифрового развития Камчатского края от 14.01.2022 № 5-п «Об утверждении детального плана-графика реализации государственной программы Камчатского края «Цифровая трансформация в Камчатском крае».

8. Каменщиковой А.В. – начальнику отдела ведения государственного лесного реестра, в течение пяти рабочих дней с даты подписания настоящего приказа обеспечить направление копии приказа об установлении публичного сервитута в орган регистрации прав.

9. Литвиненко В.Е. – начальнику отдела организационно-правового обеспечения, обеспечить в течение пяти рабочих дней с даты подписания настоящего приказа размещение решения об установлении публичного сервитута на странице Агентства лесного хозяйства Камчатского края на официальном сайте исполнительных органов Камчатского края в информационно-телекоммуникационной сети «Интернет».

10. Гук А.С. – исполняющему обязанности начальника отдела защиты, воспроизводства и использования лесов, обеспечить в течение пяти рабочих дней с даты подписания настоящего приказа:

1) направление Обществу с ограниченной ответственностью «ИнтерКамСервис» копию настоящего приказа об установлении публичного сервитута;


2) оформление и направление Обществу с ограниченной ответственностью «ИнтерКамСервис» акта приема-передачи части лесного участка.

11. Гладышеву Е.Ю. – руководителю краевого государственного казенного учреждения «Камчатские лесничества» обеспечить контроль за соблюдением требований лесного законодательства при использовании лесов.

12. Публичный сервитут считается установленным со дня внесения сведений о нем в Единый государственный реестр недвижимости.

13. Контроль за исполнением настоящего приказа оставляю за собой.

И.о. руководителя
Агентства



А.В. Лебедько

Приложение 1 к приказу Агентства
лесного хозяйства Камчатского края
от 29.03.2024 № 158-пр

Схема

границ сервитута на кадастровом плане территории

Учетный номер части лесного участка: 82:01:000019:106/чзу1

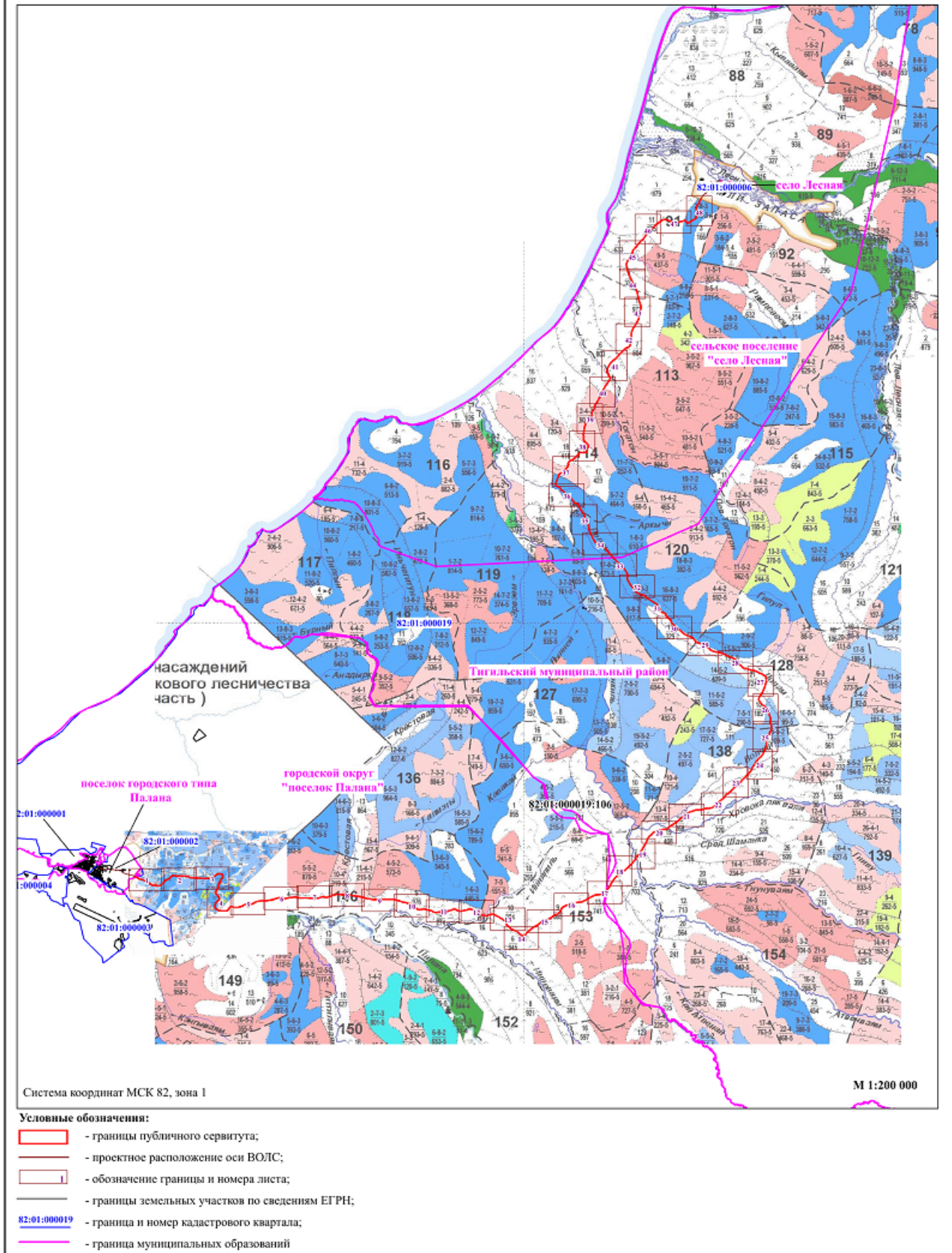
Площадь: 54,9923 га

Адрес (местоположение): Российская Федерация, Камчатский край, Тигильский муниципальный район, Корякское лесничество, квартал 46 части выделов 26, 27, квартал 47 части выделов 7, 8, 9, 10, 11, 12, 13, квартал 48 части выделов 1, 3, 4, 5, 6, 7, 8, 10, квартал 49 части выделов 1, 2, 9, 10, 12, 16, 17, 19, 21, 27, квартал 50 часть выдела 4, квартал 91 части выделов 2, 4, 7, 11, квартал 113 части выделов 1, 6, 7, квартал 114 части выделов 2, 4, 9, 10, 14, 17, 18, квартал 120 части выделов 13, 14, квартал 128 части выделов 7, 10, 21, квартал 137 части выделов 7, 19, квартал 138 части выделов 4, 7, 16, 17, 18, 19, 20, 24, 25, квартал 146 части выделов 6, 8, 9, 10, 11, 13, квартал 153 части выделов 5, 7, 8, 9, 10, 13 Паланского участкового лесничества

УСЛОВНЫЕ ОБОЗНАЧЕНИЯ

ПРЕОБЛАДАЮЩАЯ ПОРОДА	ГРУППЫ ВОЗРАСТА				Насаждения по сырью и мокрым местам	КУЛЬТУРЫ				Редкий	Второй ярус
	Молодняк	Средневозрастные	Приспевающие	Спелые и перестойные		Сомкнувшиеся	Несомкнувшиеся	Создавшие реконструк.	Под пологом леса		
БЕРЕЗА КАМЕННАЯ											
БЕРЕЗА БЕЛБОР.											
ТОПОЛЬ											
ОЛЬХА											
ИВА, ЧОЗЕНИЯ											
ОЛЬХОВЫЙ СТЛАН.											
КЕДРОВЫЙ СТЛАН.											
КУСТАРНИКИ, НЕПОКРЫТЫЕ И НЕЛЕСНЫЕ ЗЕМЛИ											
Болота	Гари	Каменные россыпи, гольфы	Сенокосы луга	Пастбища выгоны	Лесосеки вырубки	Кедровый стланик					
Г Р А Н И Ц Ы											
Админист. районов	Лесничеств	Участковых лесничеств	ГЗЗ	Прочих земельполь.	Нерестовых полос	Защитных полос	Резервных лесов	Прочие защитные леса	Кварталов		
Выделов	Квартальных просек	Лесных участков									
ДОРОГИ И ЛИНЕЙНЫЕ ОБЪЕКТЫ											
Дороги автомобильные	Дороги грунтовые/улучшенные	Дороги лесовозные	Дороги лесохозяйств.	Зимники	Тропы	Разрывы противопож.	Линии электр.	Линии связи	Номера кварталов		
									35		
ПРОЧИЕ ОБОЗНАЧЕНИЯ											
Кордоны лесные	Конторы лесничеств	Конторы уч. лесничеств	Населенные пункты	Озера	Реки, ручьи	Пересых. Реки, ручьи			номер выдела	кл. возраста	группа записи
									площадь	23-74 86-5	бонитет

**Схема расположения границ
Публичный сервитут в целях размещения
линий и сооружений связи - волоконно-оптической линии связи (ВОЛС) «Палан-Лесная»**



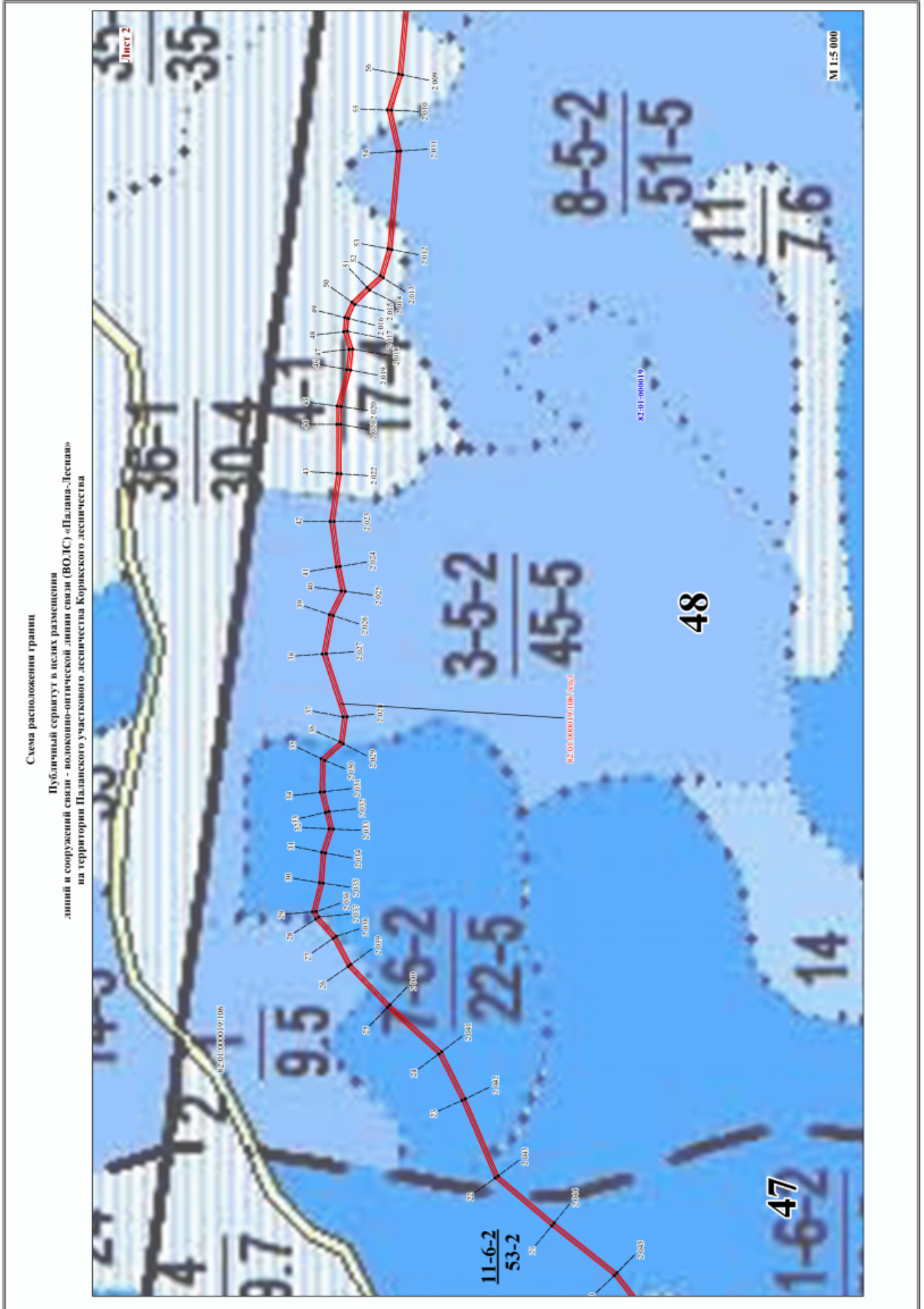


Схема расположения границ

Публичный сервитут в целях размещения
линий и сооружений связи - волоконно-оптической линии связи (ВОЛС) «Палама-Лесная»
на территории Паламского участка лесничества Коркинского лесничества

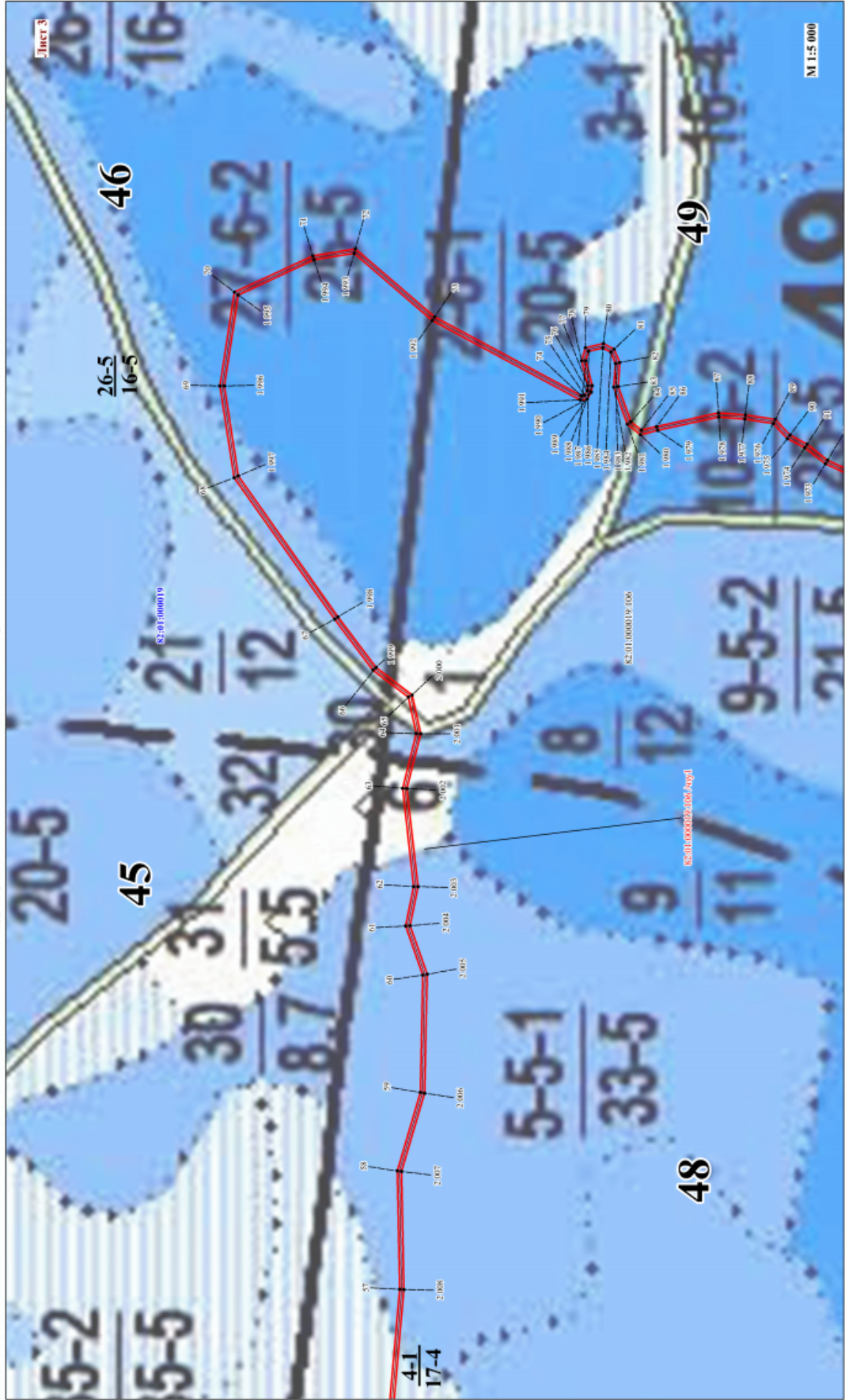
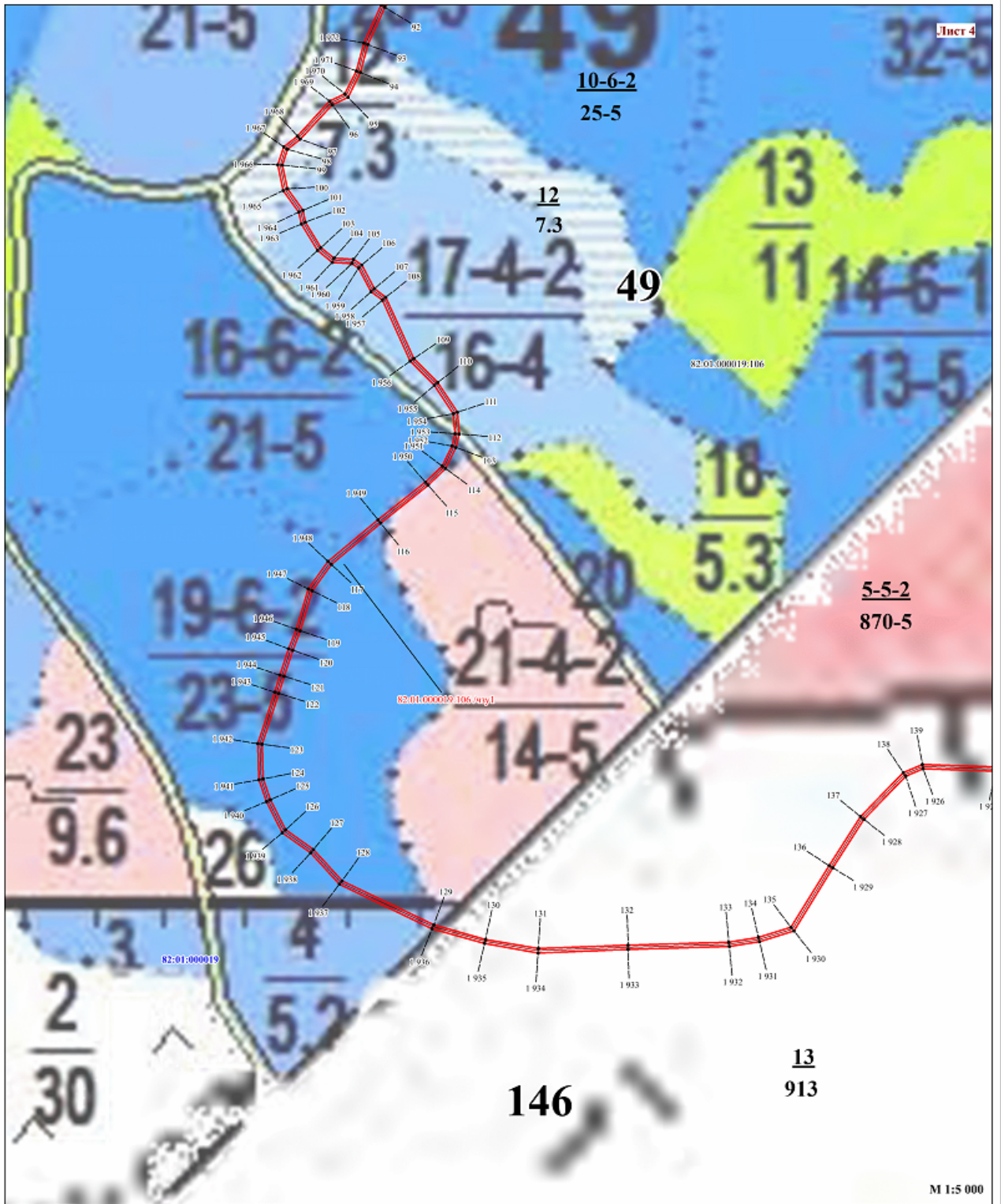


Схема расположения границ
Публичный сервитут в целях размещения
линий и сооружений связи - волоконно-оптической линии связи (ВОЛС) «Палана-Лесная»
на территории Паланского участкового лесничества Корякского лесничества






Схема расположения границ

Публичный сервитут в целях размещения
линий и сооружений связи - волоконно-оптической линии связи (ВОЛС) «Палана-Тесла»
на территории Палацкого участка лесничества Коркинского лесничества

Лист 6

6 / 244

82:01:000019:106

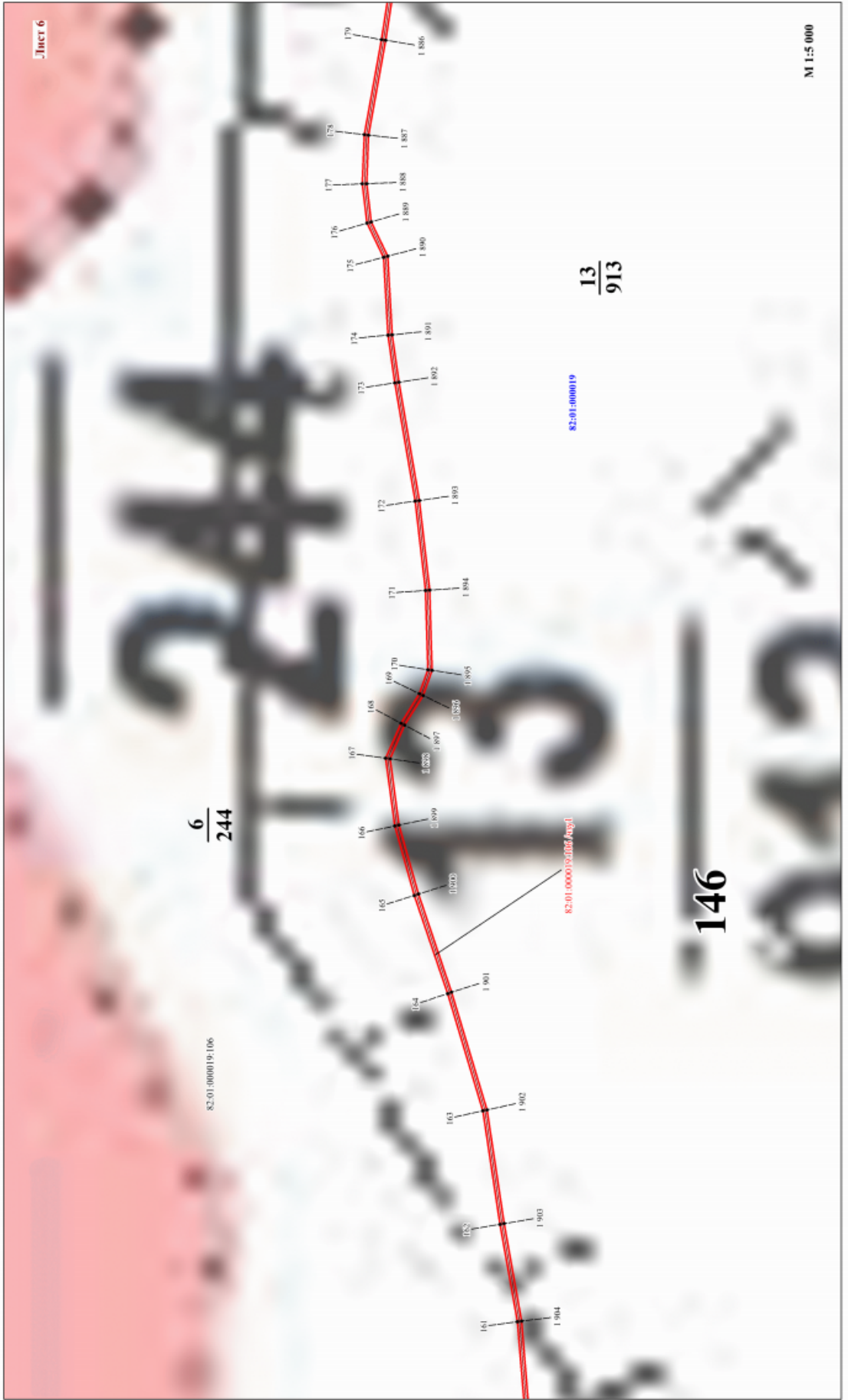
82:01:000019

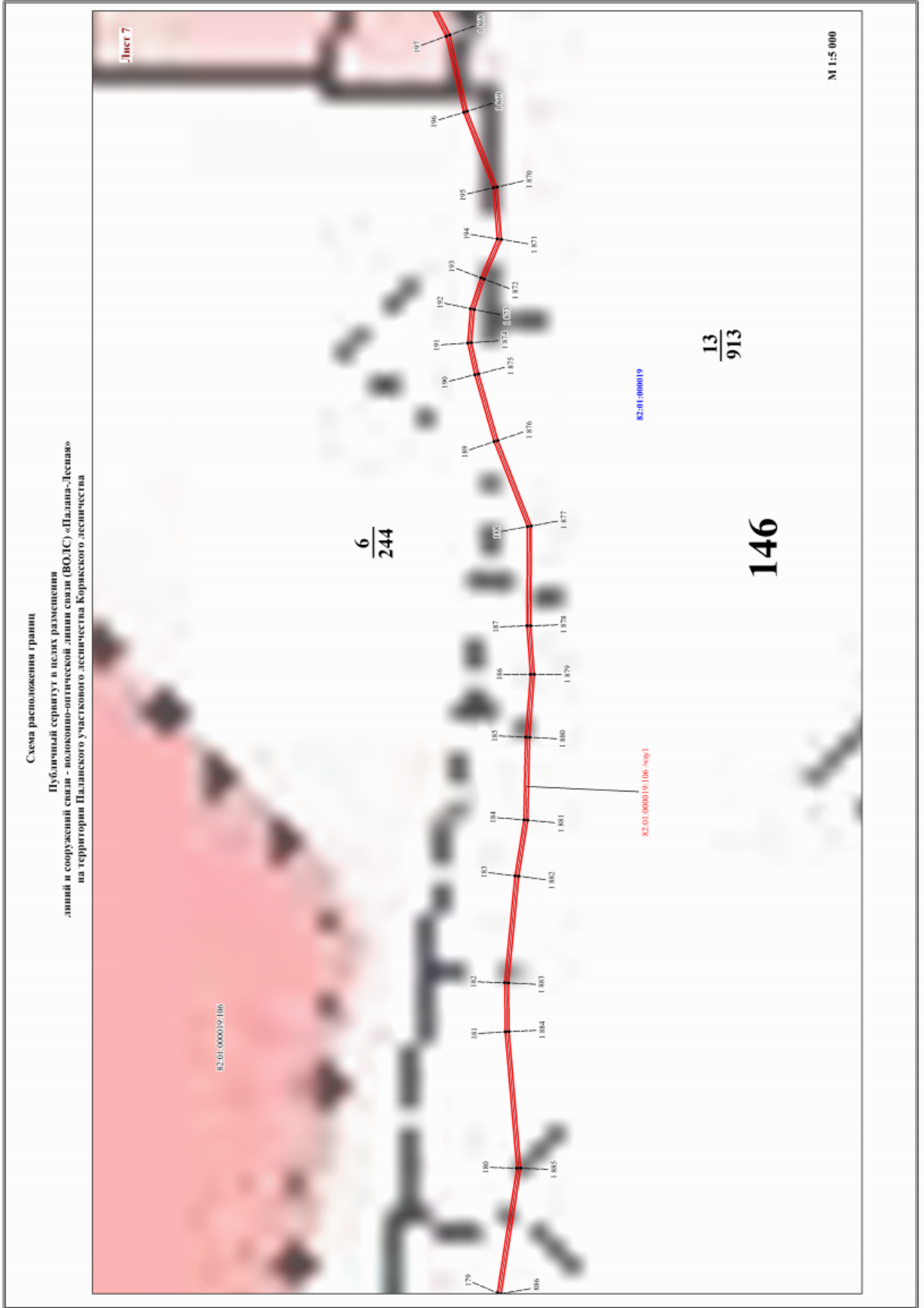
82:01:000019:006:001


13 / 913

146

M 1:5 000





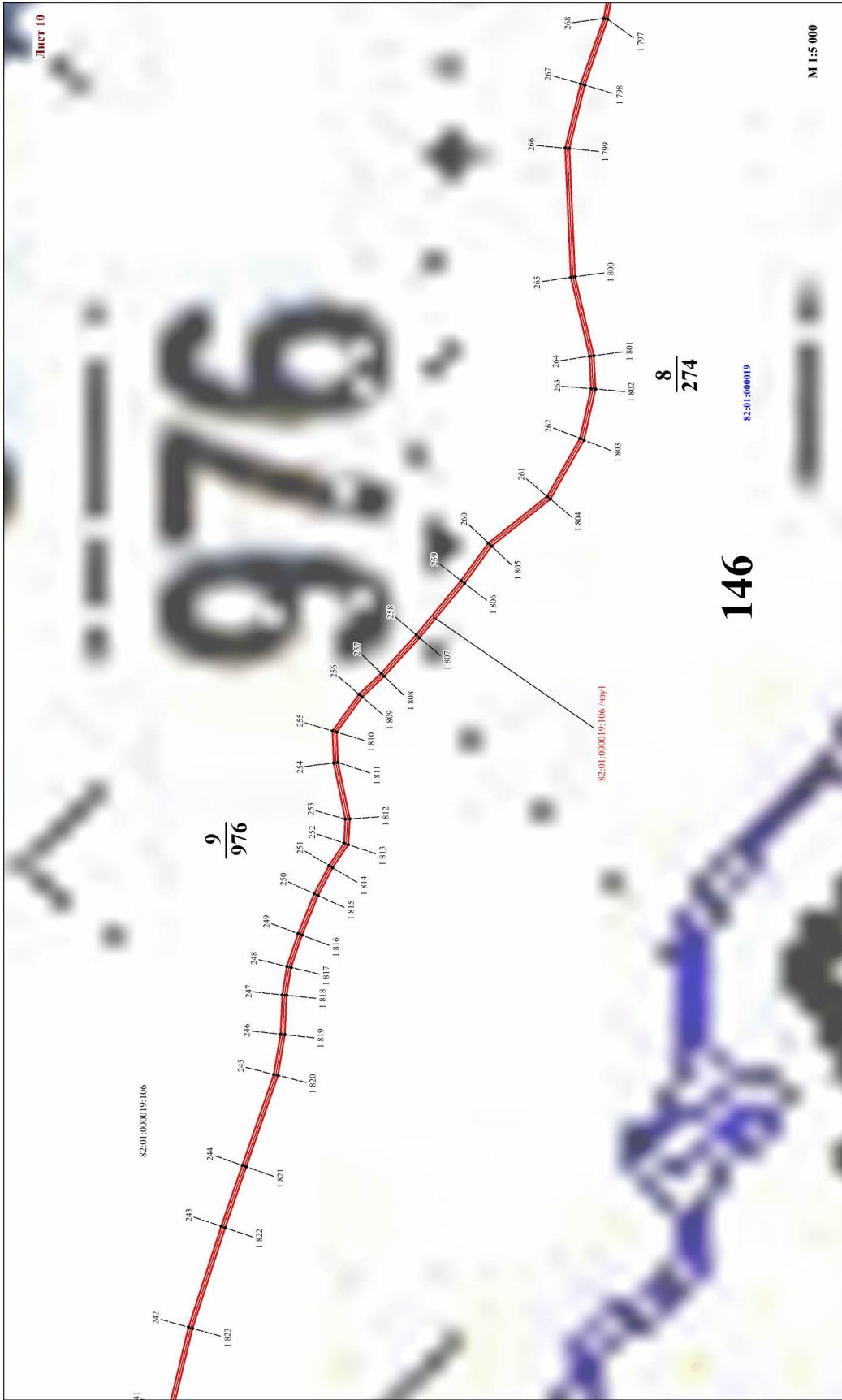


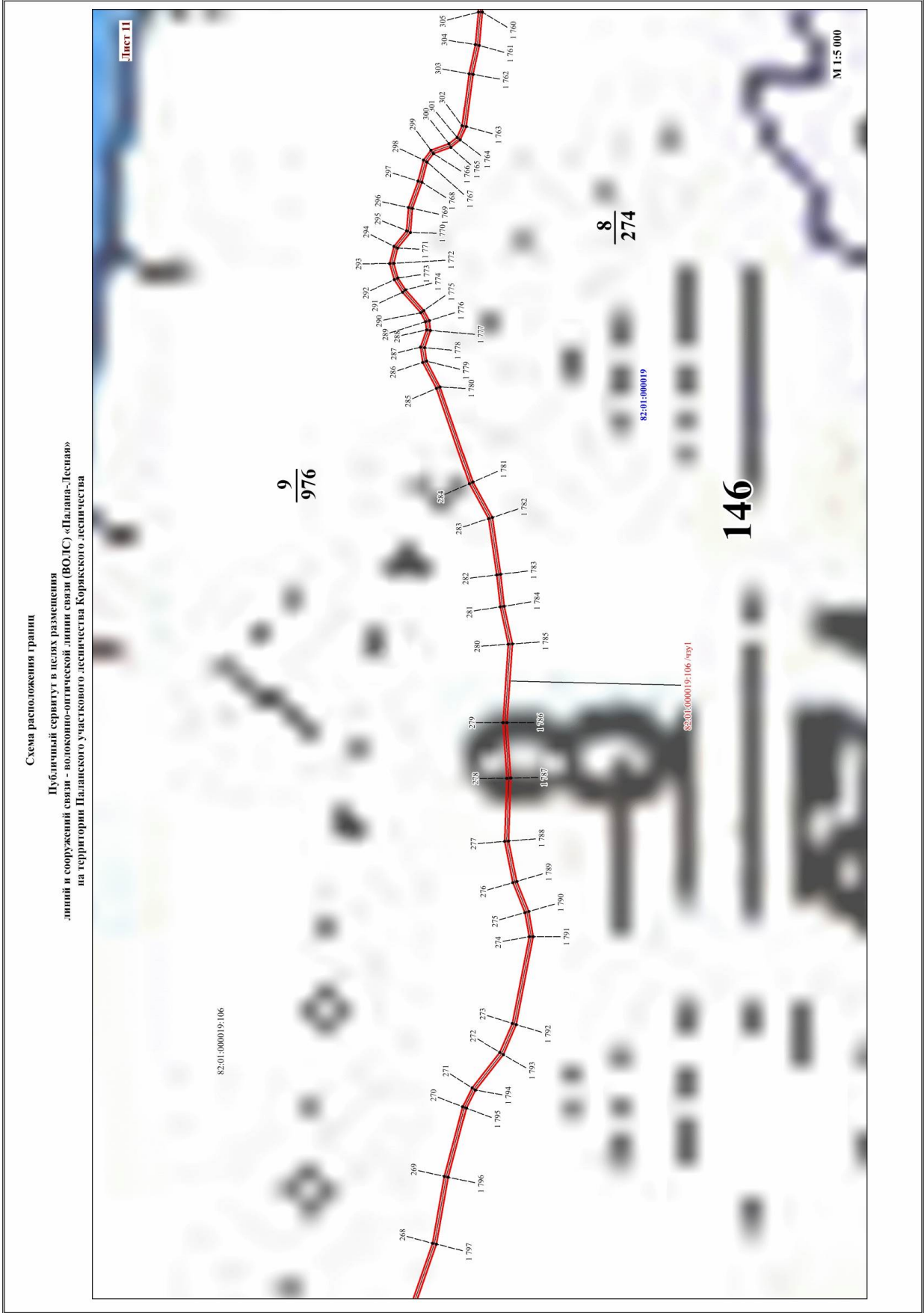
146

9 / 976

Схема расположения границ

Публичный сервитут в целях размещения
линий и сооружений связи - волоконно-оптической линии связи (ВОЛС) «Палана-Лесная»
на территории Паланского участкового лесничества Коряковского лесничества





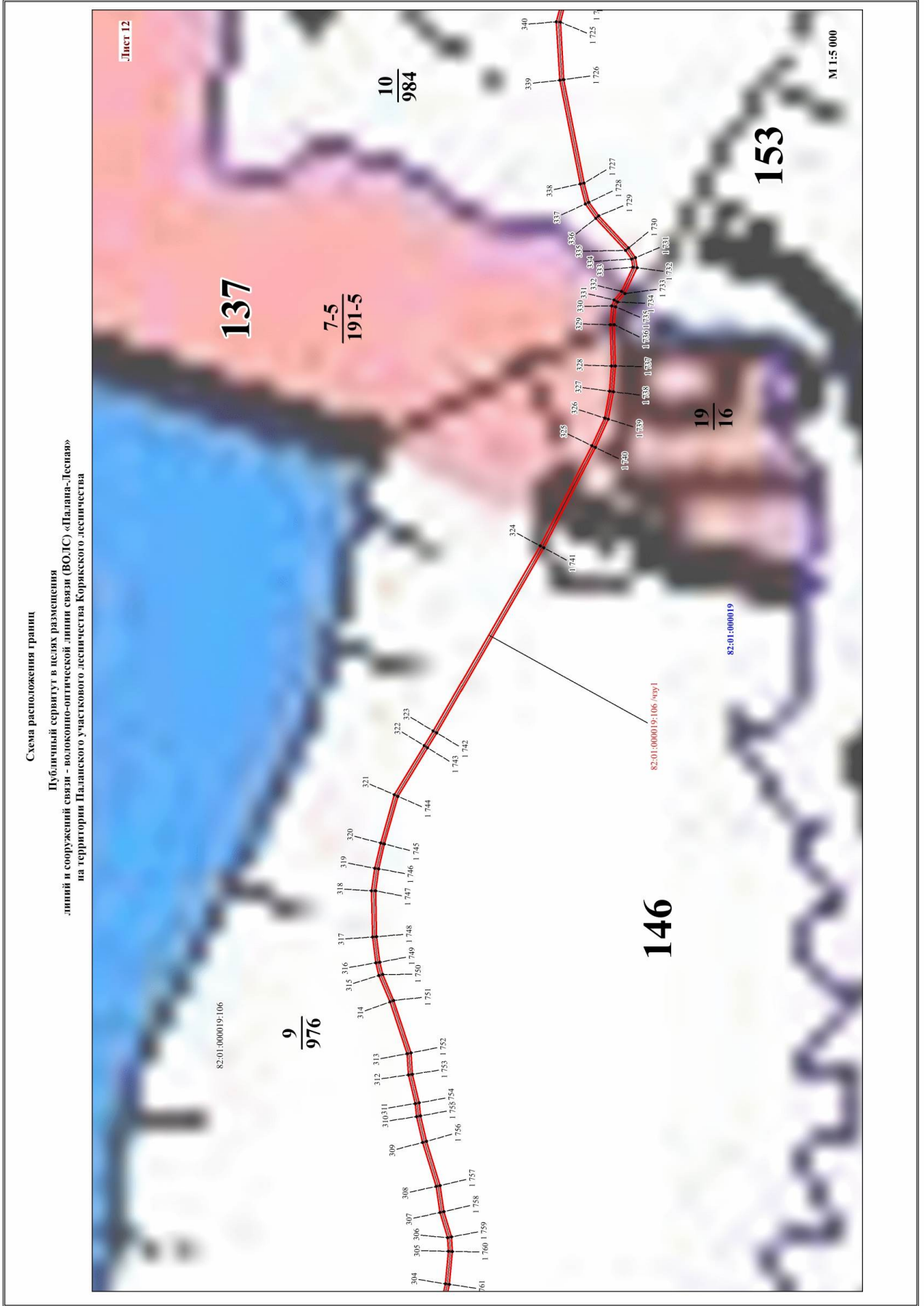


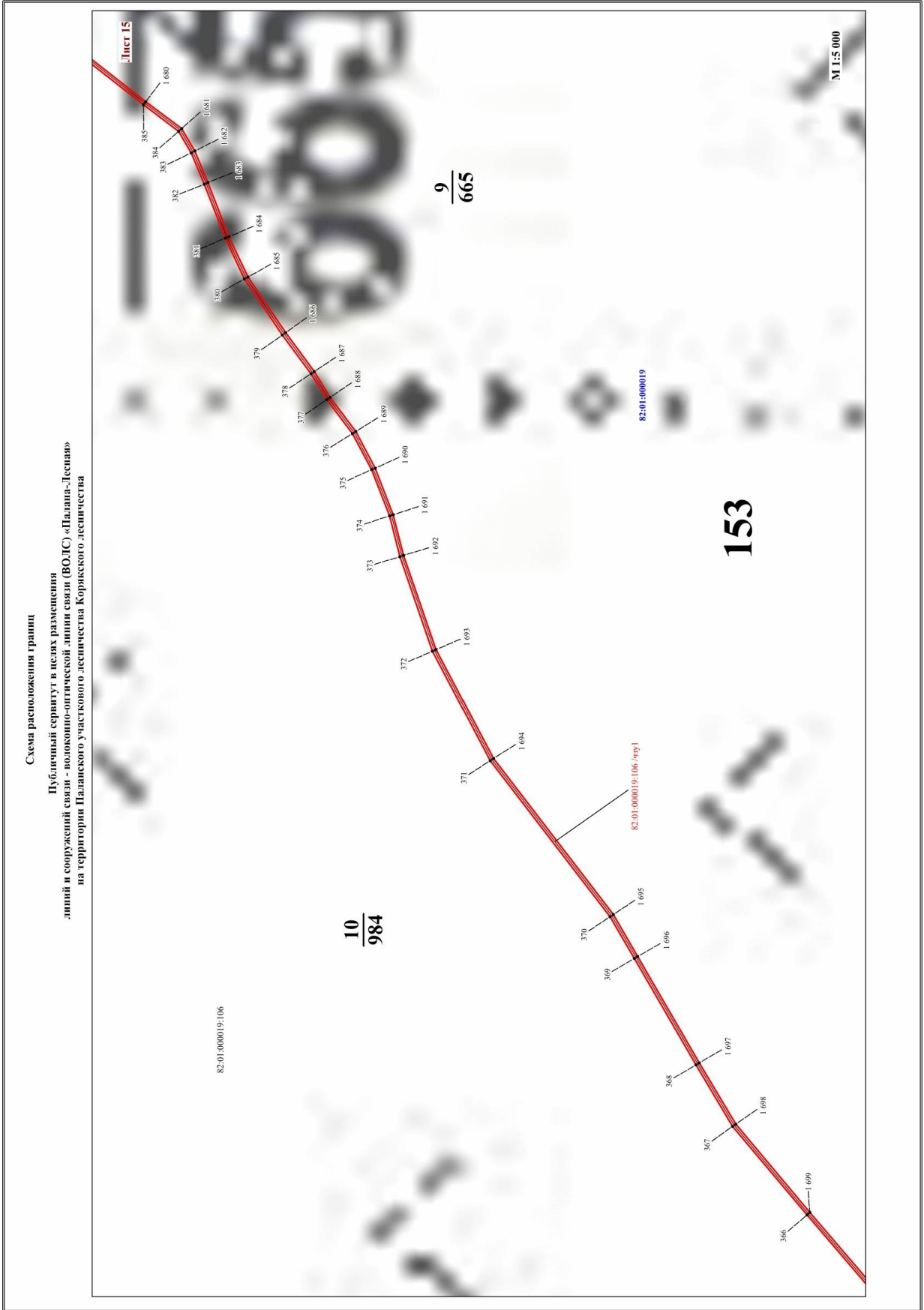



Схема расположения границ

Публичный сервитут в целях размещения
линий и сооружений связи - волоконно-оптической линии связи (ВОЛС) «Палана-Лесная»
на территории Палаевского участка лесничества Коржковского лесничества









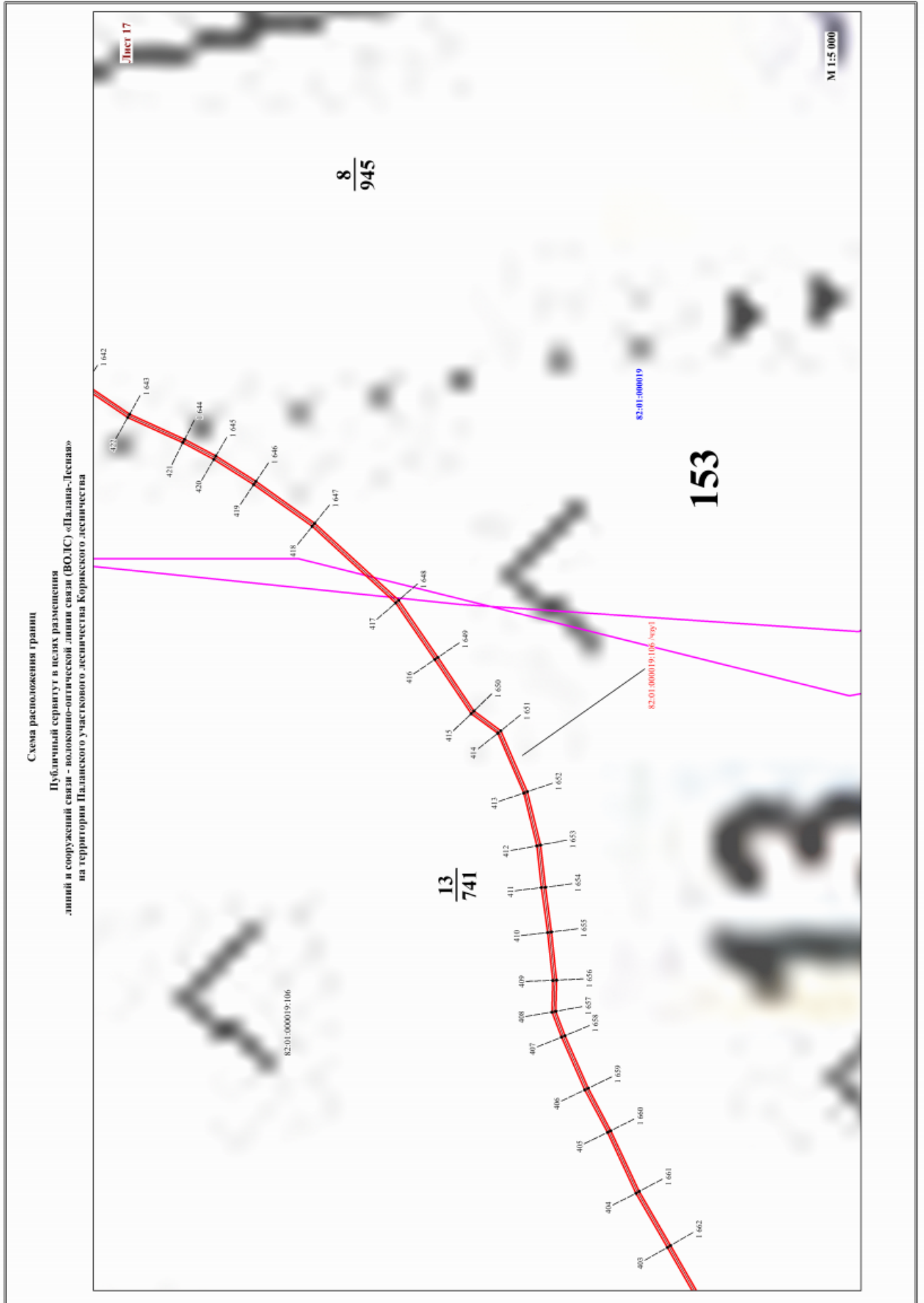


Схема расположения границ
Публичный сервитут в целях размещения
линий и сооружений связи - волоконно-оптической линии связи (ВОЛС) «Палана-Лесная»
на территории Паланского участкового лесничества Корякского лесничества

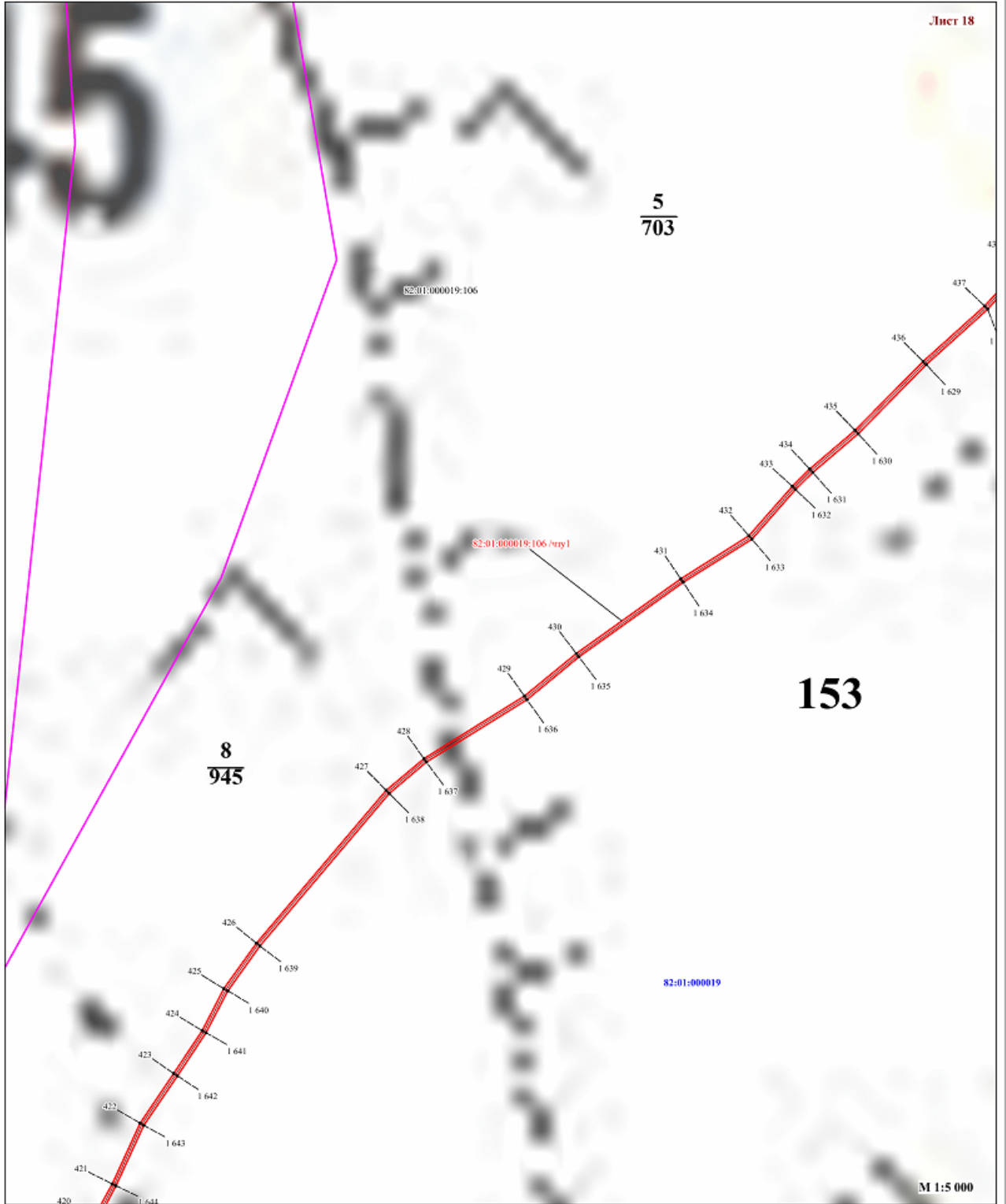
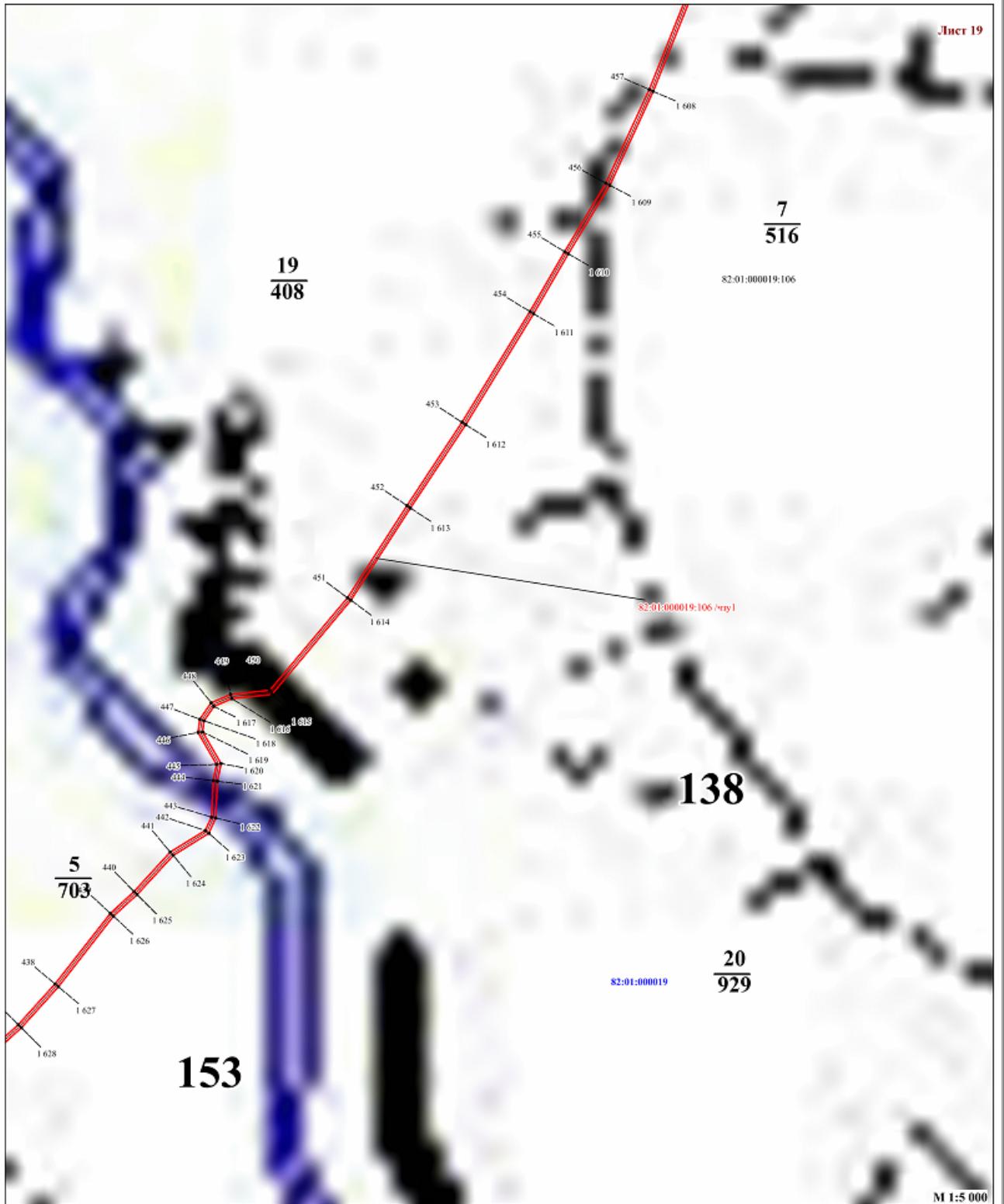



Схема расположения границ
Публичный сервитут в целях размещения
линий и сооружений связи - волоконно-оптической линии связи (ВОЛС) «Палана-Леспая»
на территории Паланского участкового лесничества Корякского лесничества





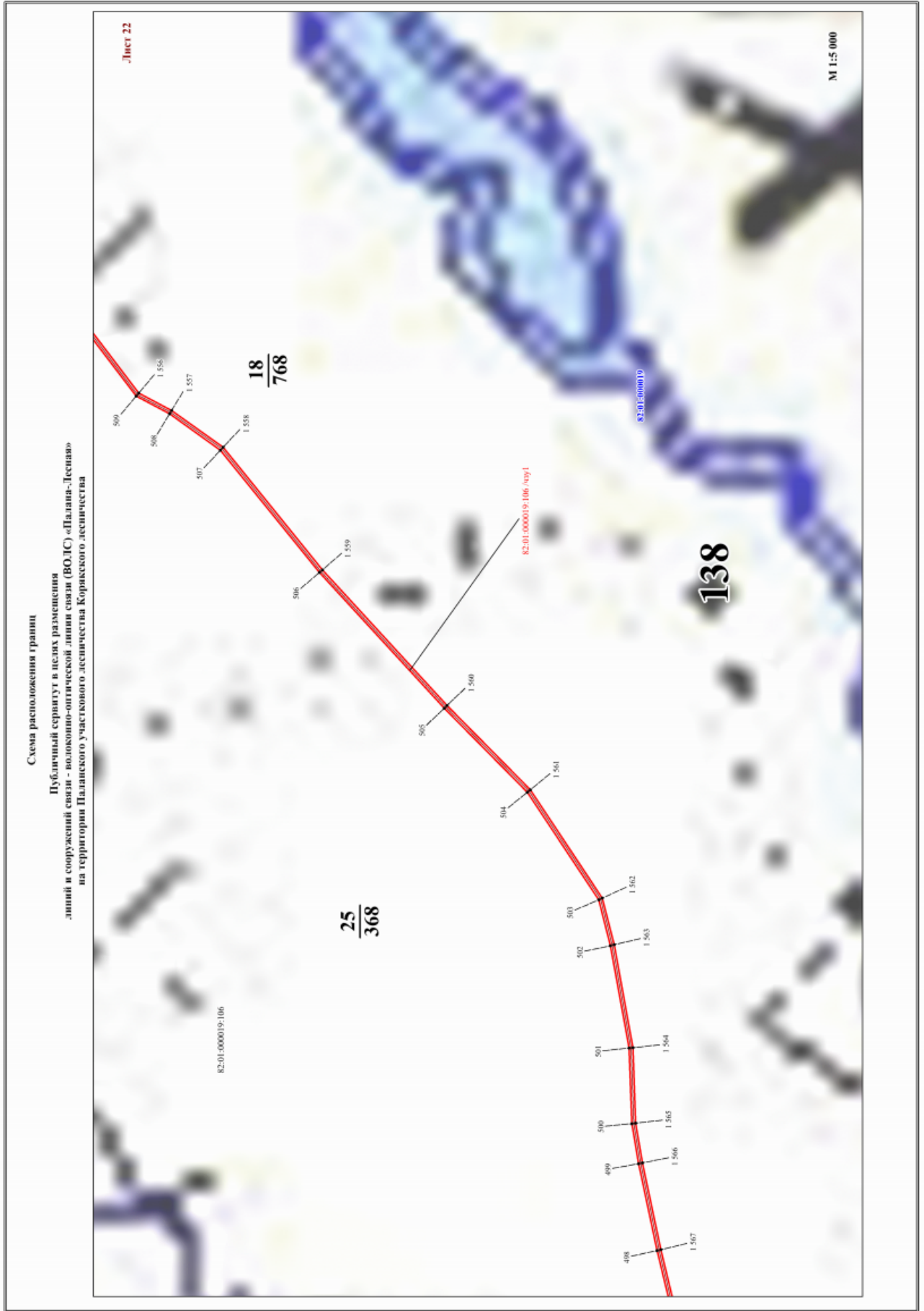


Схема расположения границ
Публичный сервитут в целях размещения
линий и сооружений связи - волоконно-оптической линии связи (ВОЛС) «Палана-Леспая»
на территории Паланского участкового лесничества Корякского лесничества

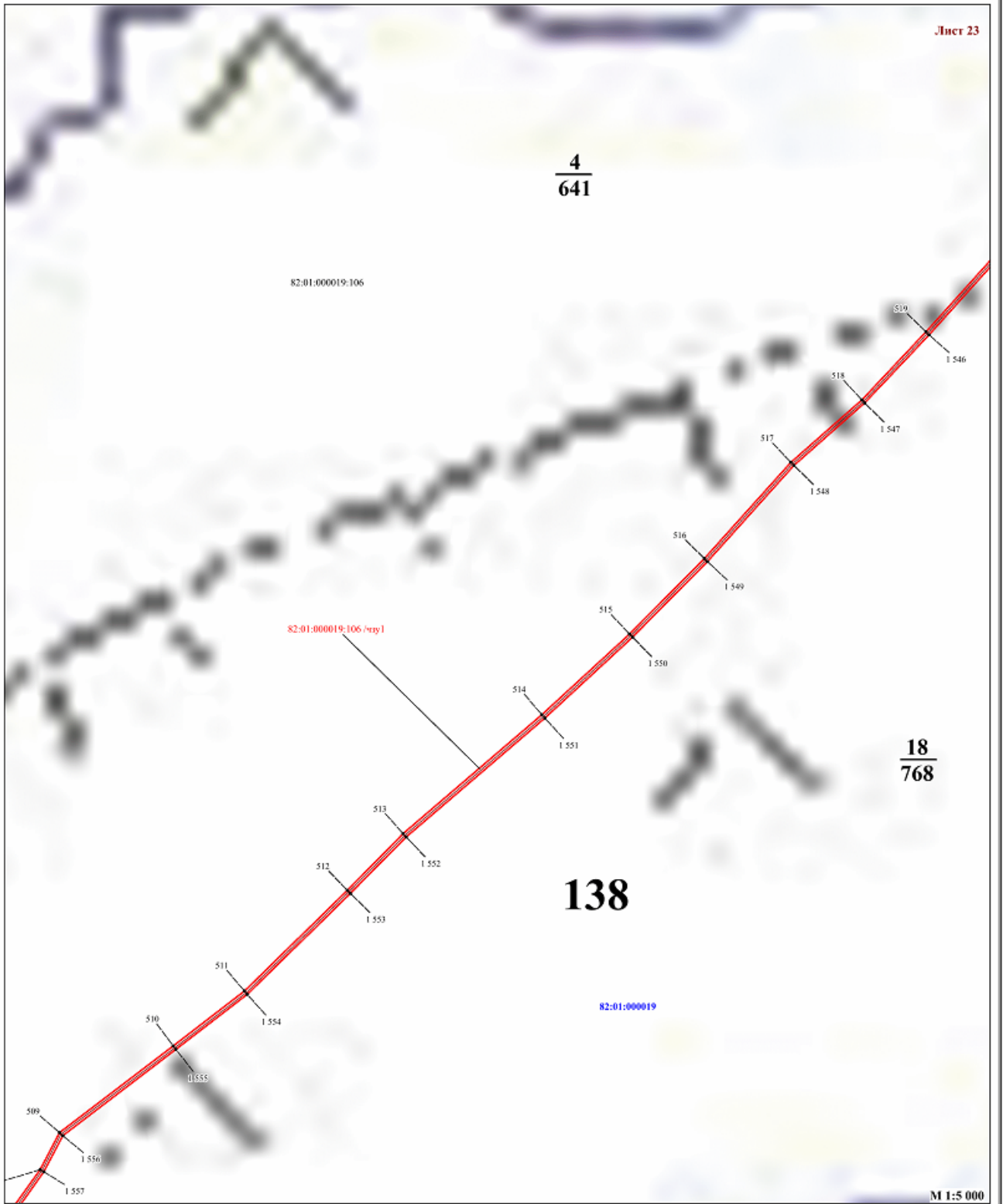


Схема расположения границ
Публичный сервитут в целях размещения
линий и сооружений связи - волоконно-оптической линии связи (ВОЛС) «Палана-Лесная»
на территории Паланского участкового лесничества Корякского лесничества

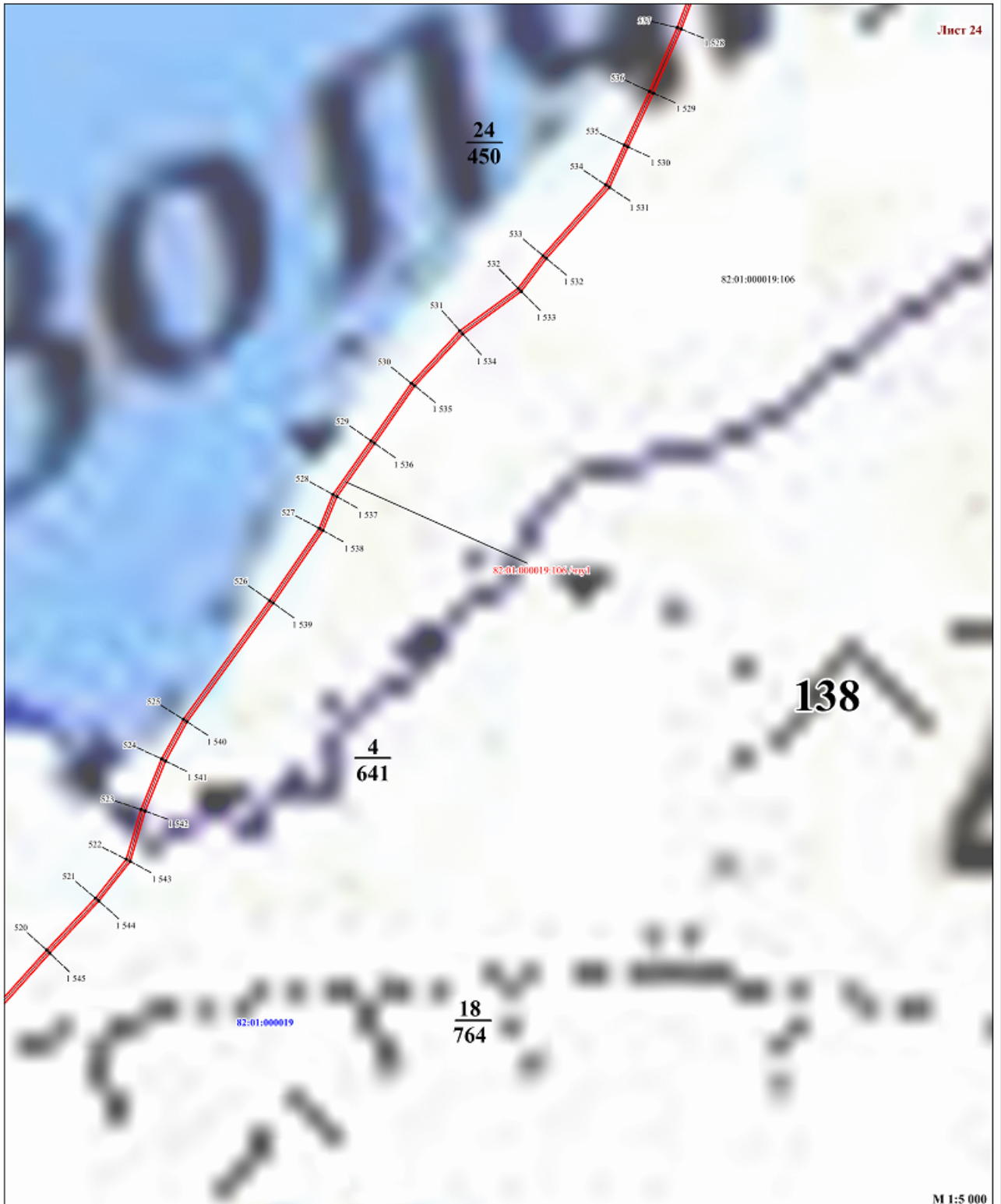


Схема расположения границ

Публичный сервитут в целях размещения
линий и сооружений связи - волоконно-оптической линии связи (ВОЛС) «Палана-Лесная»
на территории Паланского участкового лесничества Корякского лесничества

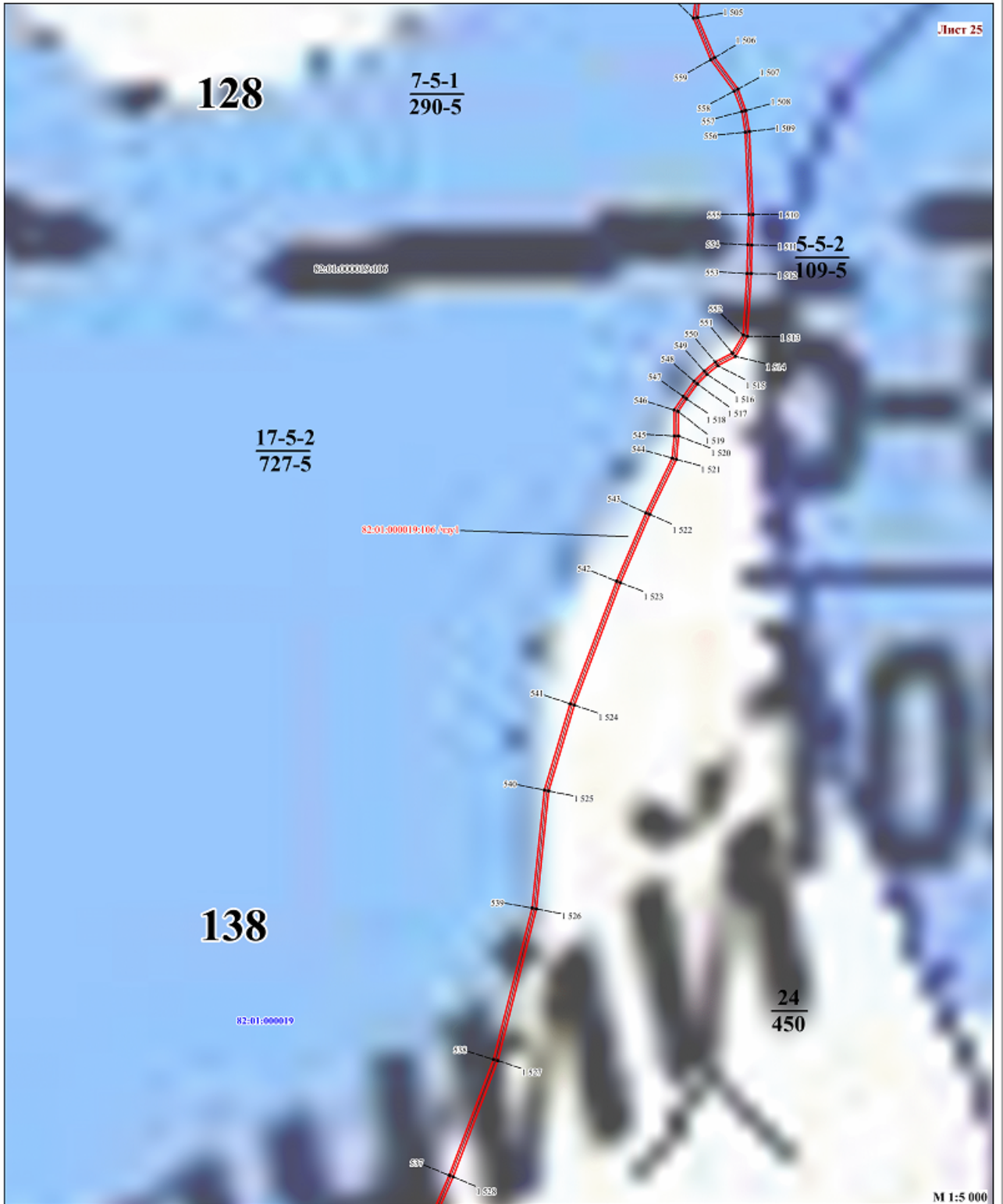


Схема расположения границ

Публичный сервитут в целях размещения
линий и сооружений связи - волоконно-оптической линии связи (ВОЛС) «Палана-Лесная»
на территории Паланского участкового лесничества Корякского лесничества

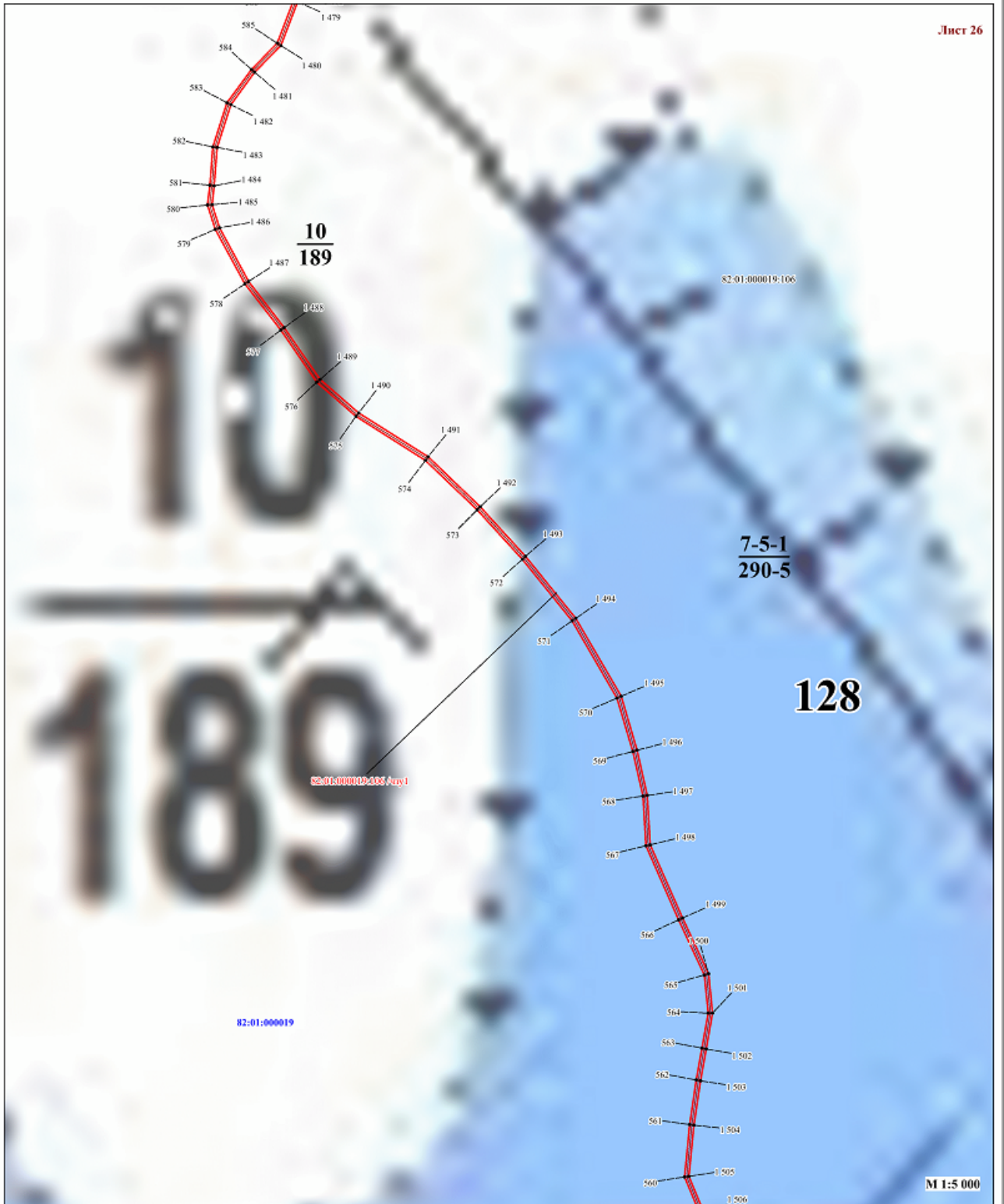
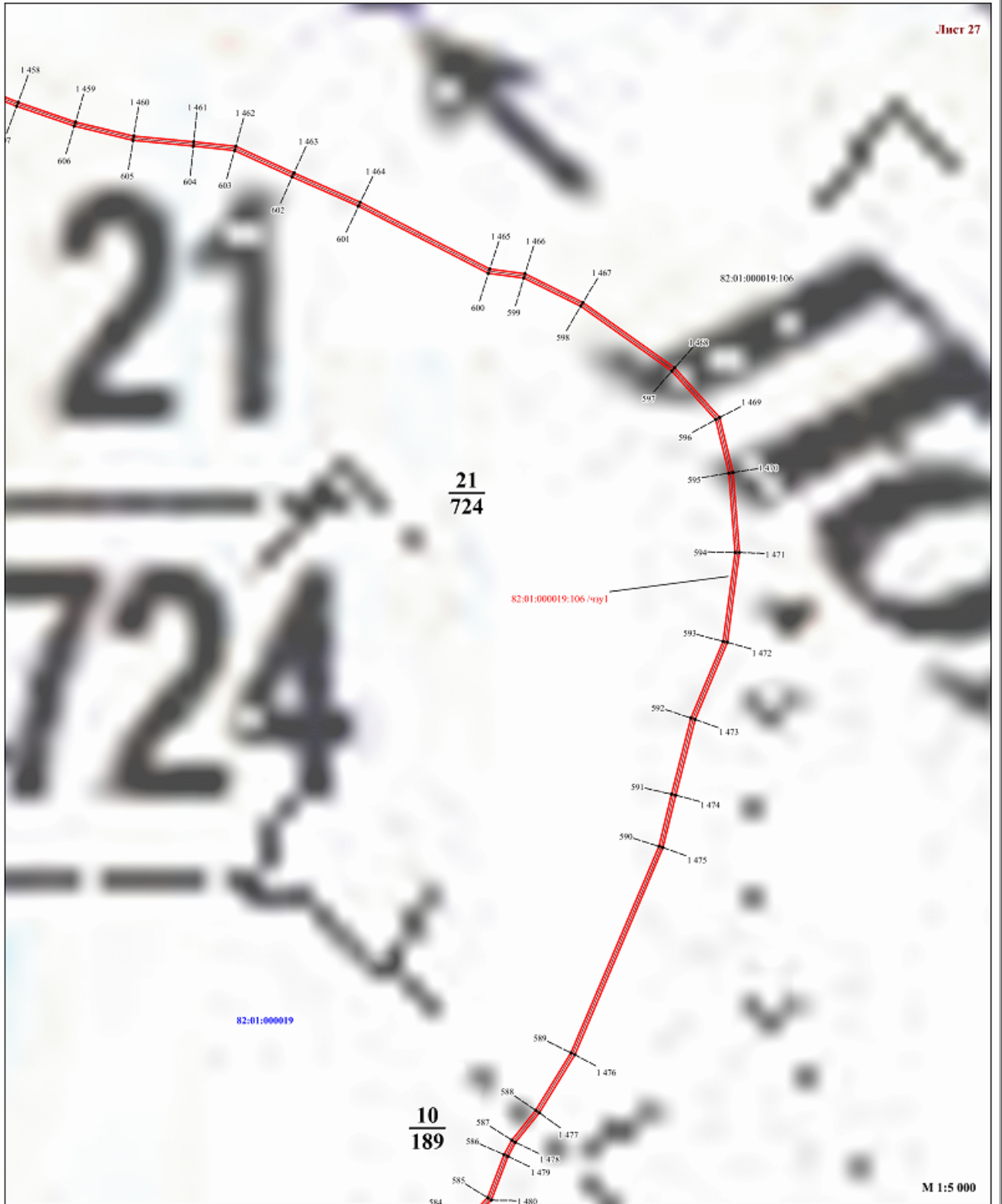
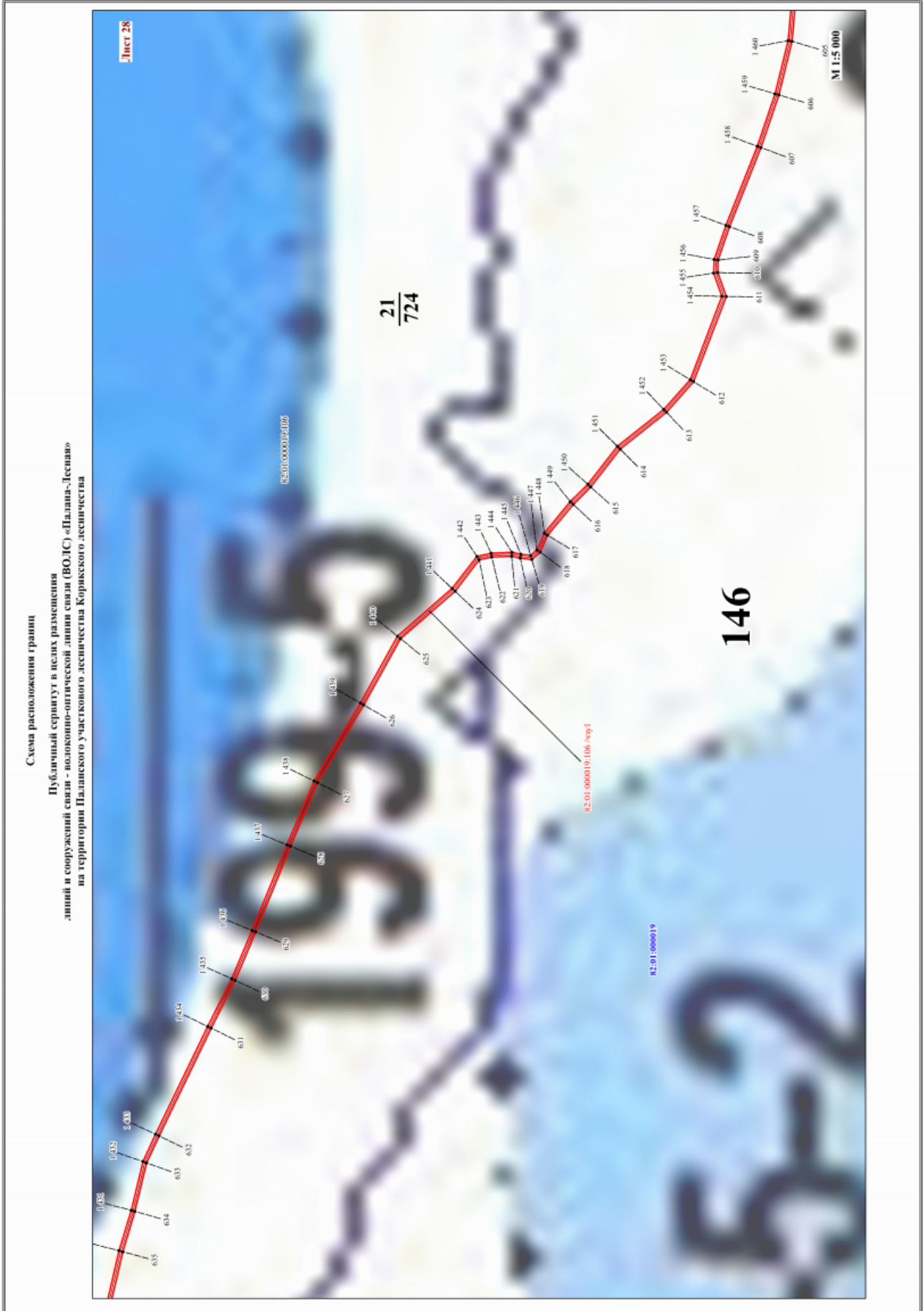
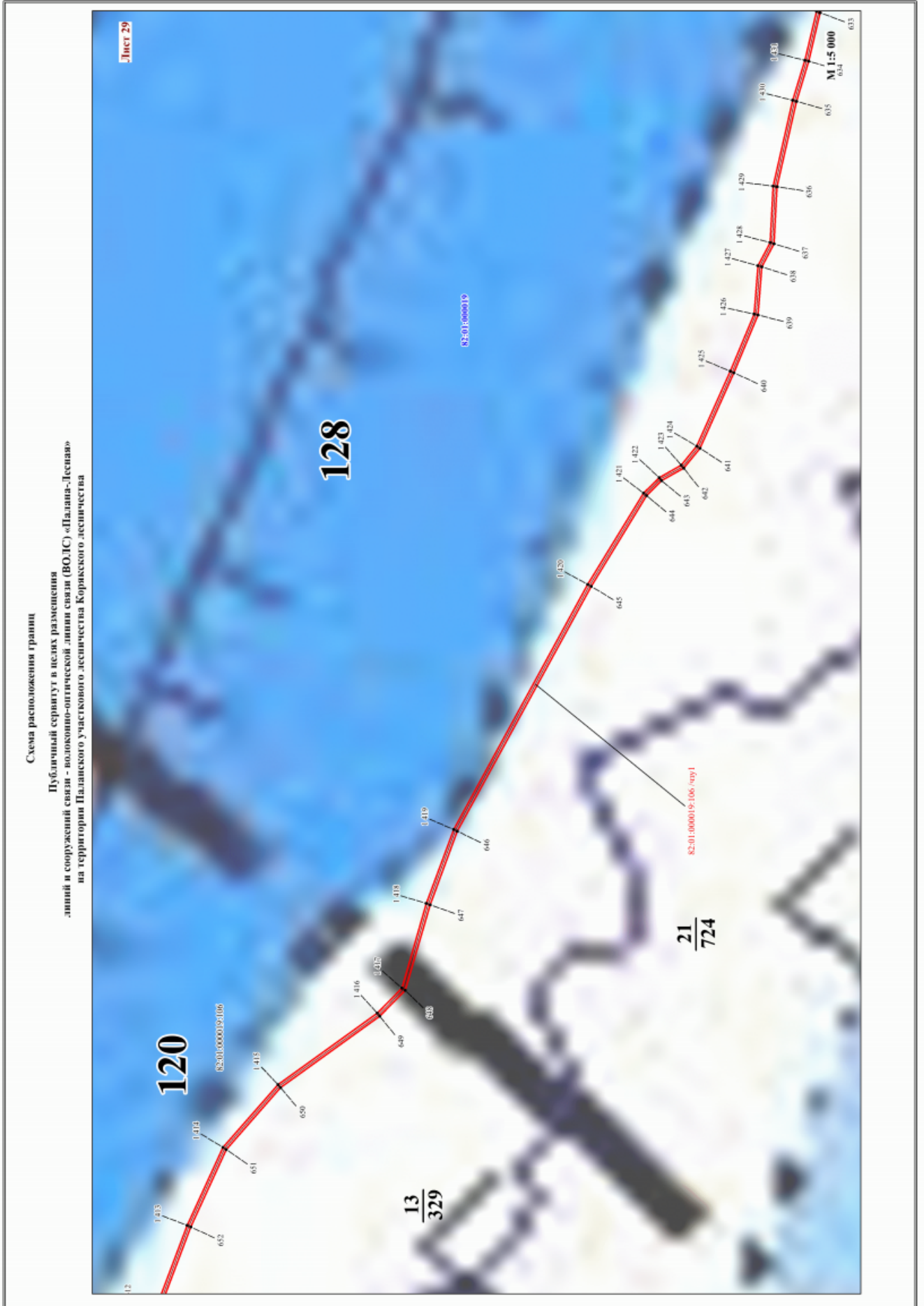


Схема расположения границ
Публичный сервитут в целях размещения
линий и сооружений связи - волоконно-оптической линии связи (ВОЛС) «Палана-Лесная»
на территории Паланского участкового лесничества Корякского лесничества

Лист 27







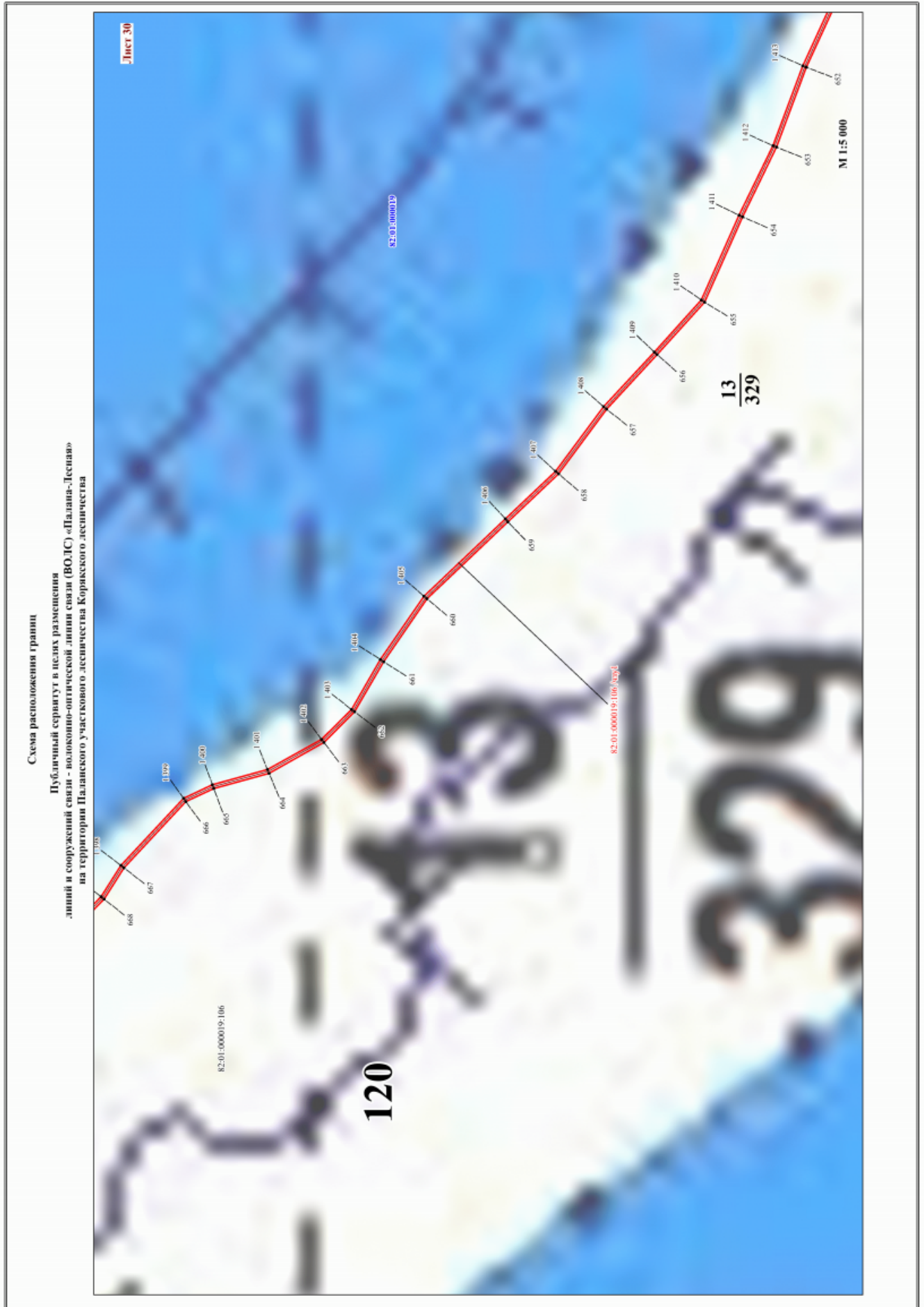


Схема расположения границ

Публичный сервитут в целях размещения
линий и сооружений связи - волоконно-оптической линии связи (ВОЛС) «Палана-Лесная»
на территории Паланского участка лесничества Коркинского лесничества

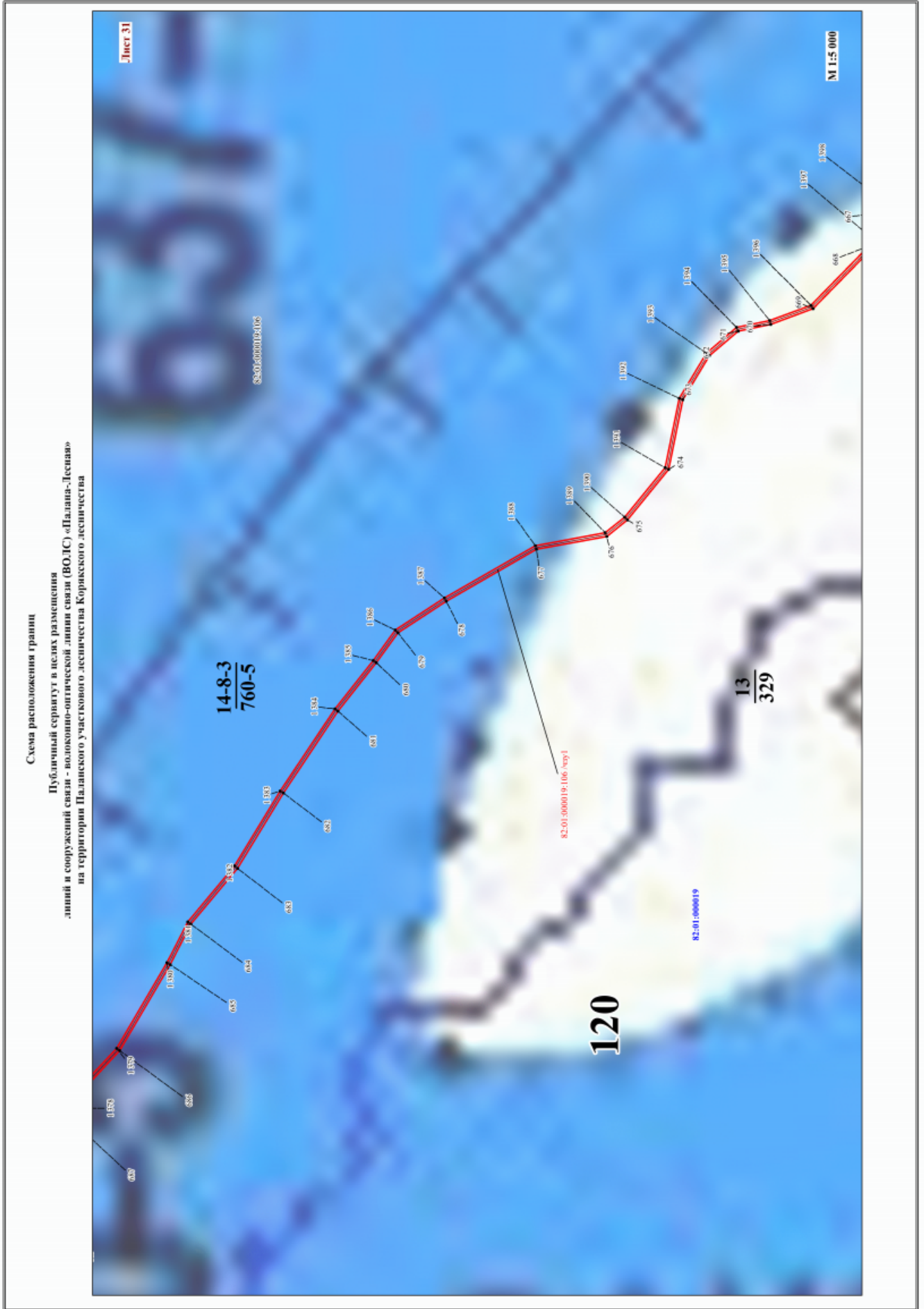


Схема расположения границ
Публичный сервитут в целях размещения
линий и сооружений связи - волоконно-оптической линии связи (ВОЛС) «Палана-Лесная»
на территории Палаевского участкового лесничества Коркинского лесничества

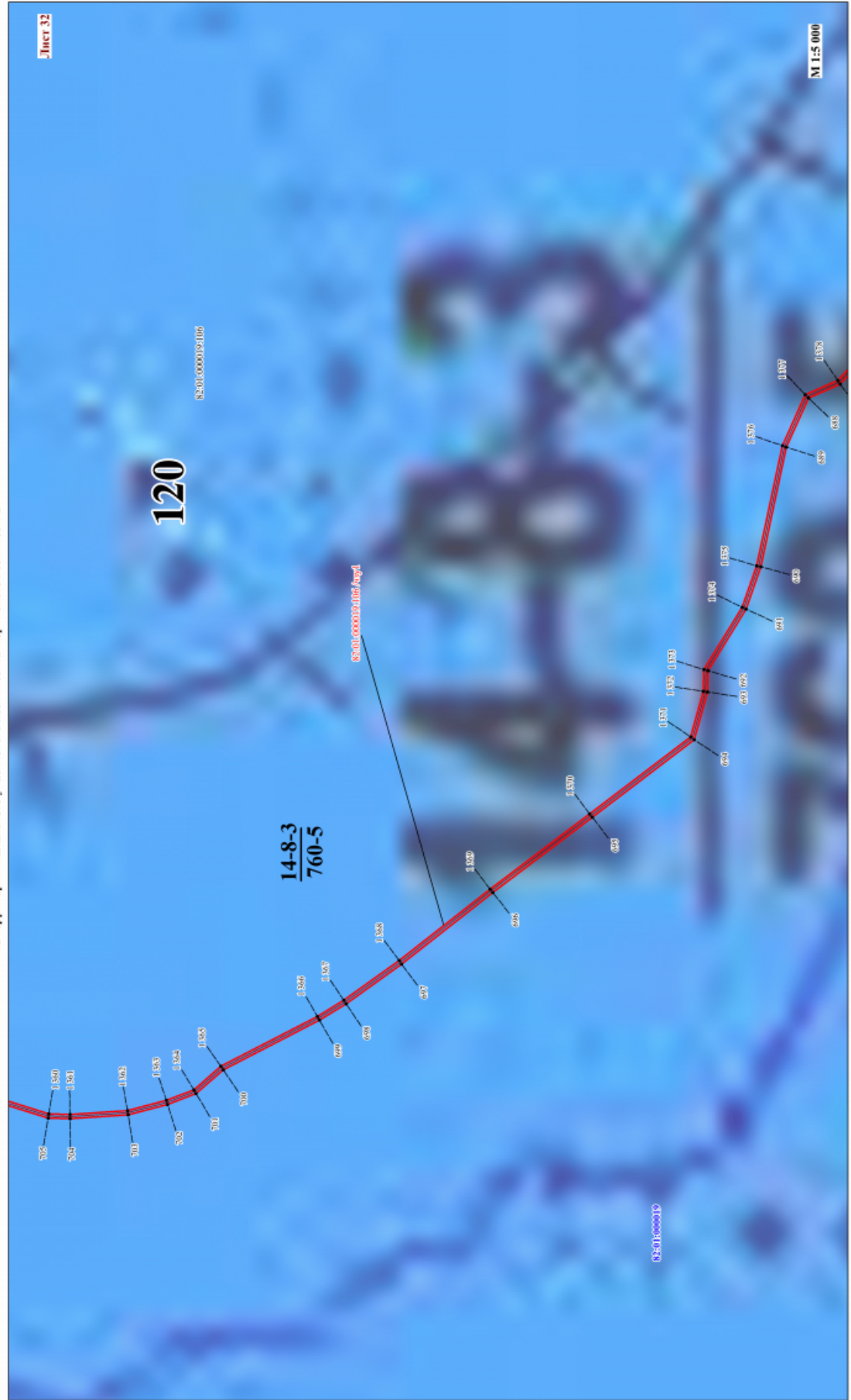
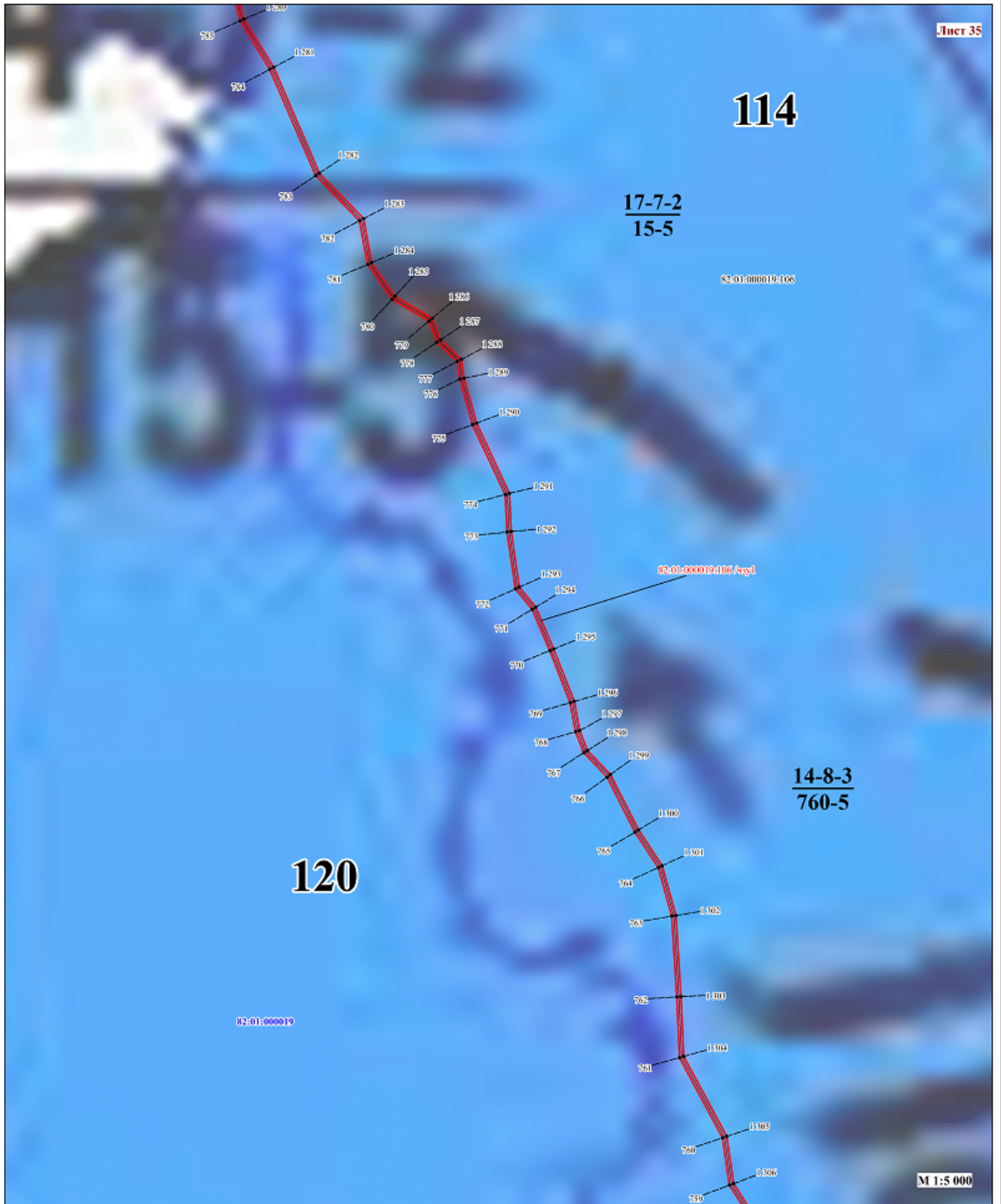


Схема расположения границ

Публичный сервитут в целях размещения
линий и сооружений связи - волоконно-оптической линии связи (ВОЛС) «Палана-Теслава»
на территории Палаевского участкового лесничества Коркинского лесничества



Схема расположения границ
Публичный сервитут в целях размещения
линий и сооружений связи - волоконно-оптической линии связи (ВОЛС) «Палана-Лесная»
на территории Паланского участкового лесничества Корякского лесничества



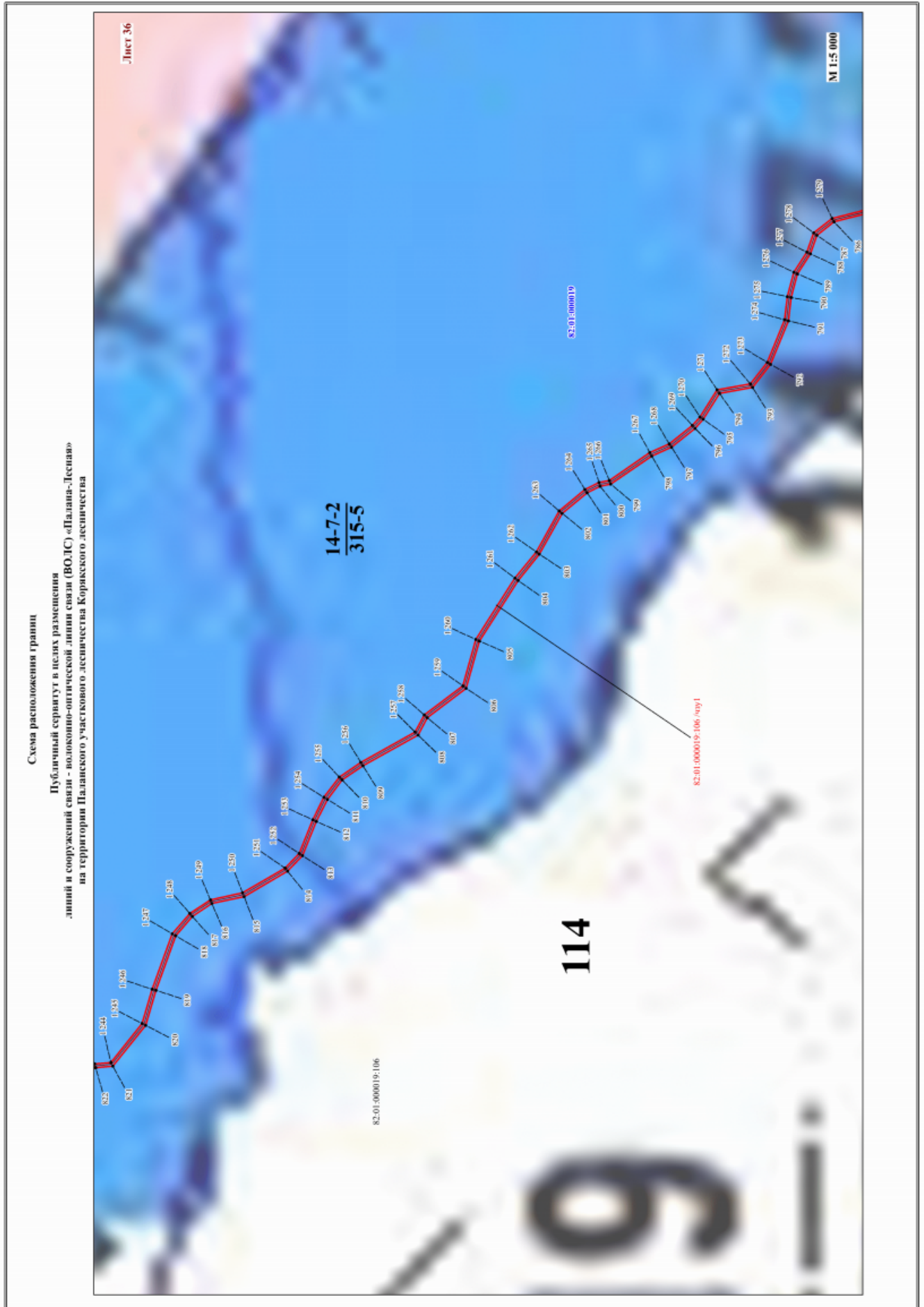


Схема расположения границ
Публичный сервитут в целях размещения
линий и сооружений связи - волоконно-оптической линии связи (ВОЛС) «Палана-Лесная»
на территории Паланского участкового лесничества Корякского лесничества

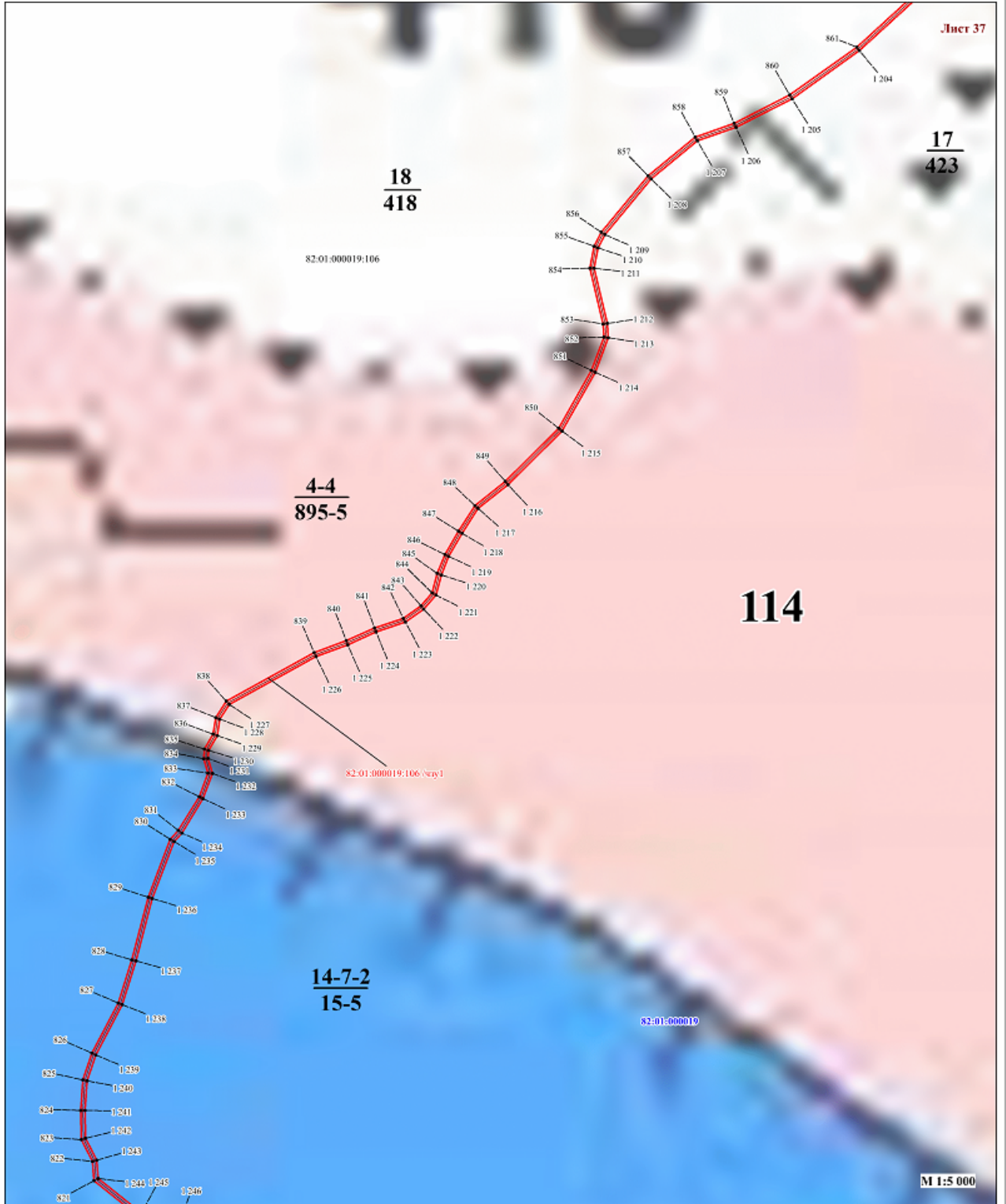


Схема расположения границ
Публичный сервитут в целях размещения
линий и сооружений связи - волоконно-оптической линии связи (ВОЛС) «Палана-Лесная»
на территории Паланского участкового лесничества Корякского лесничества

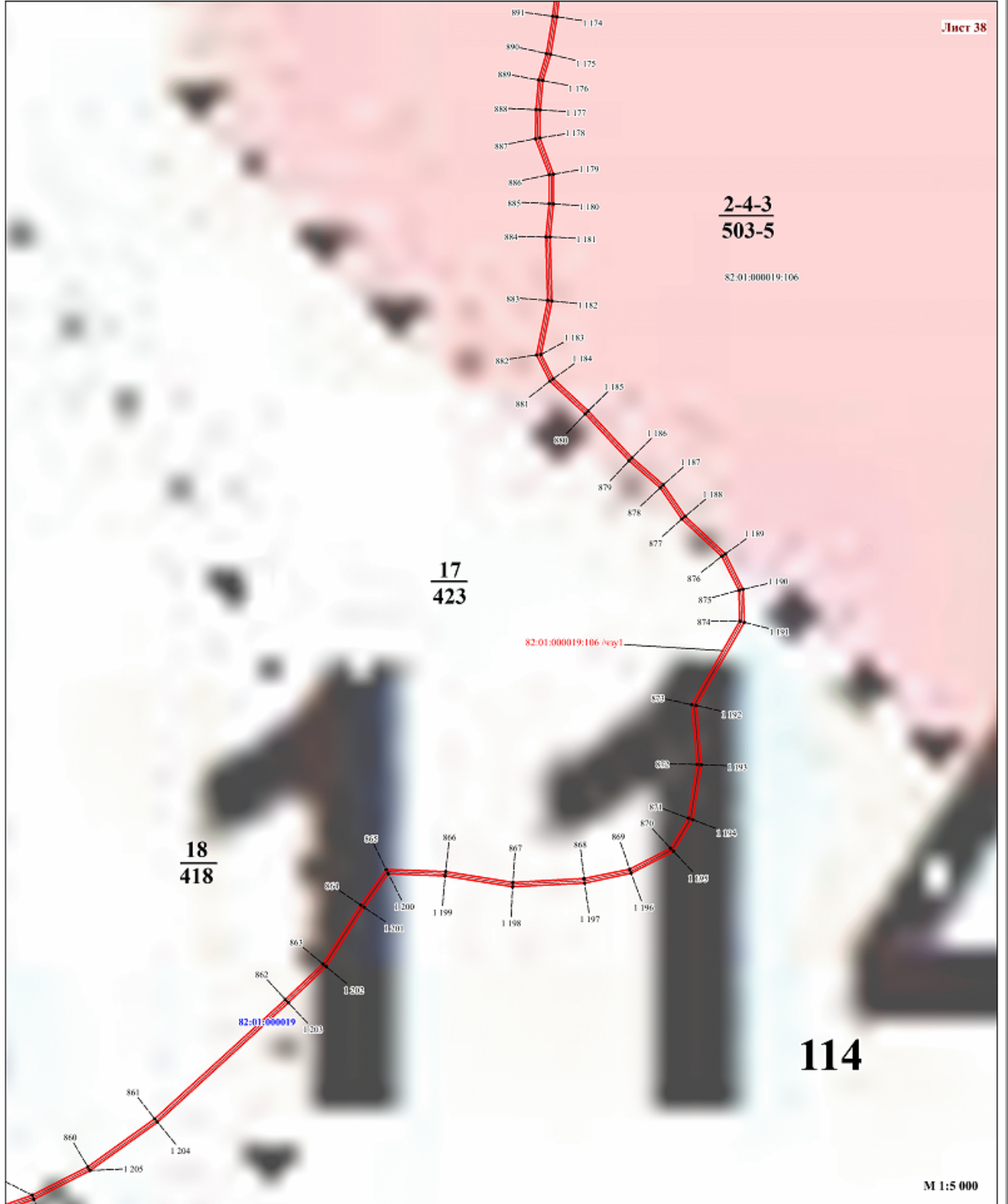


Схема расположения границ
Публичный сервитут в целях размещения
линий и сооружений связи - волоконно-оптической линии связи (ВОЛС) «Палана-Лесная»
на территории Паланского участкового лесничества Корякского лесничества

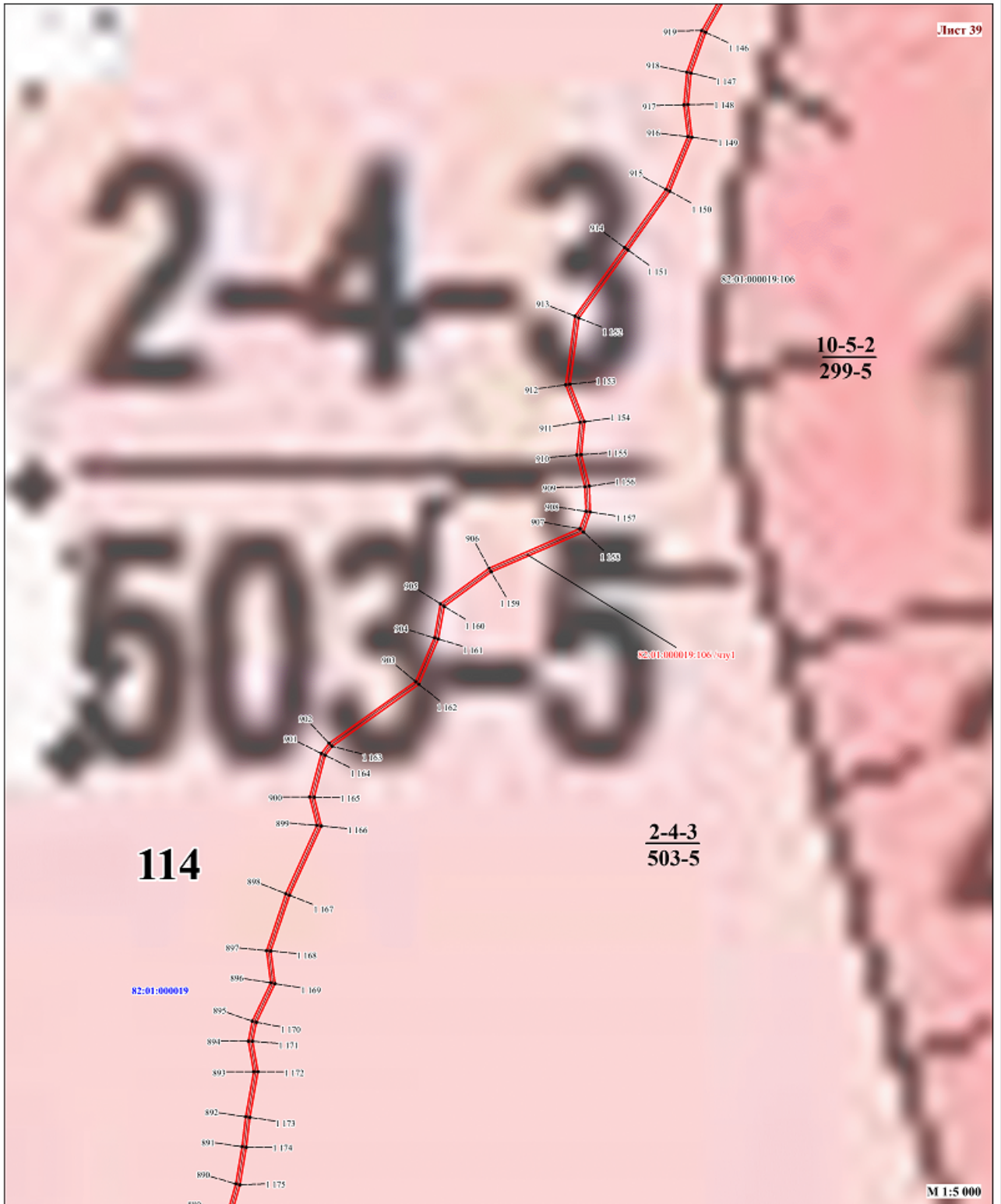


Схема расположения границ
Публичный сервитут в целях размещения
линий и сооружений связи - волоконно-оптической линии связи (ВОЛС) «Палана-Лесная»
на территории Паланского участкового лесничества Корякского лесничества

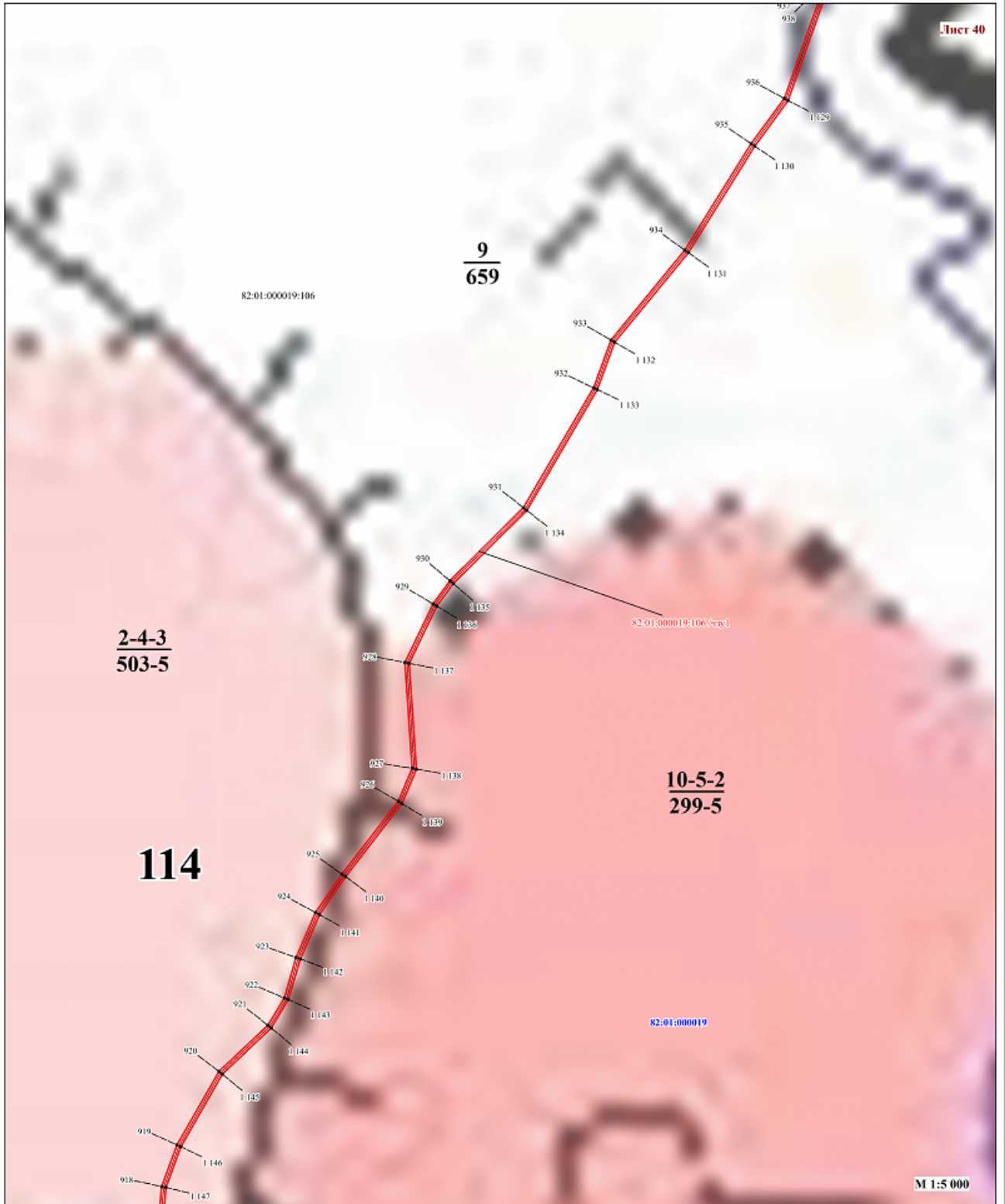


Схема расположения границ
Публичный сервитут в целях размещения
линий и сооружений связи - волоконно-оптической линии связи (ВОЛС) «Палана-Лесная»
на территории Паланского участкового лесничества Корякского лесничества

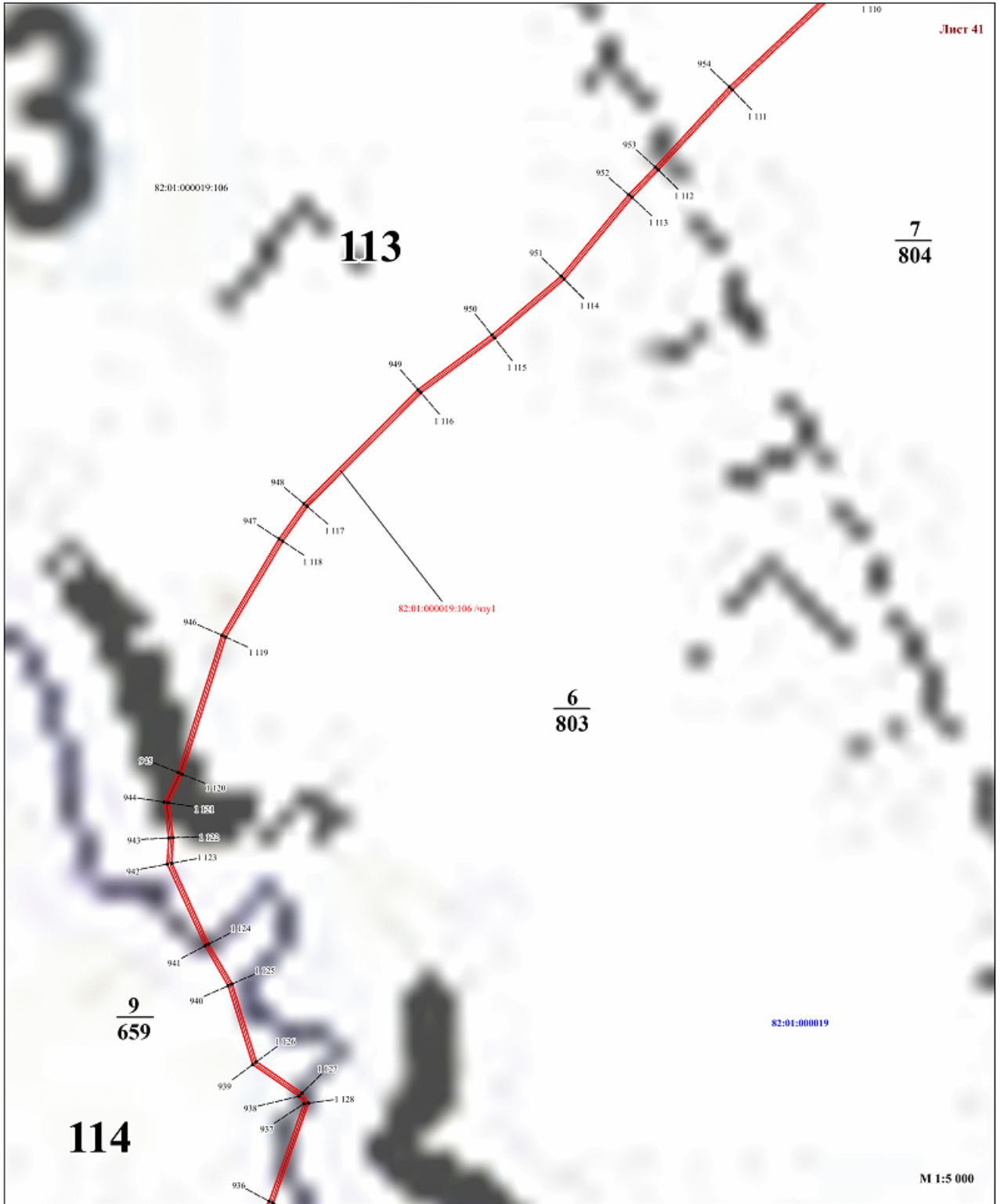


Схема расположения границ
Публичный сервитут в целях размещения
линий и сооружений связи - волоконно-оптической линии связи (ВОЛС) «Палана-Леспая»
на территории Паланского участкового лесничества Корякского лесничества

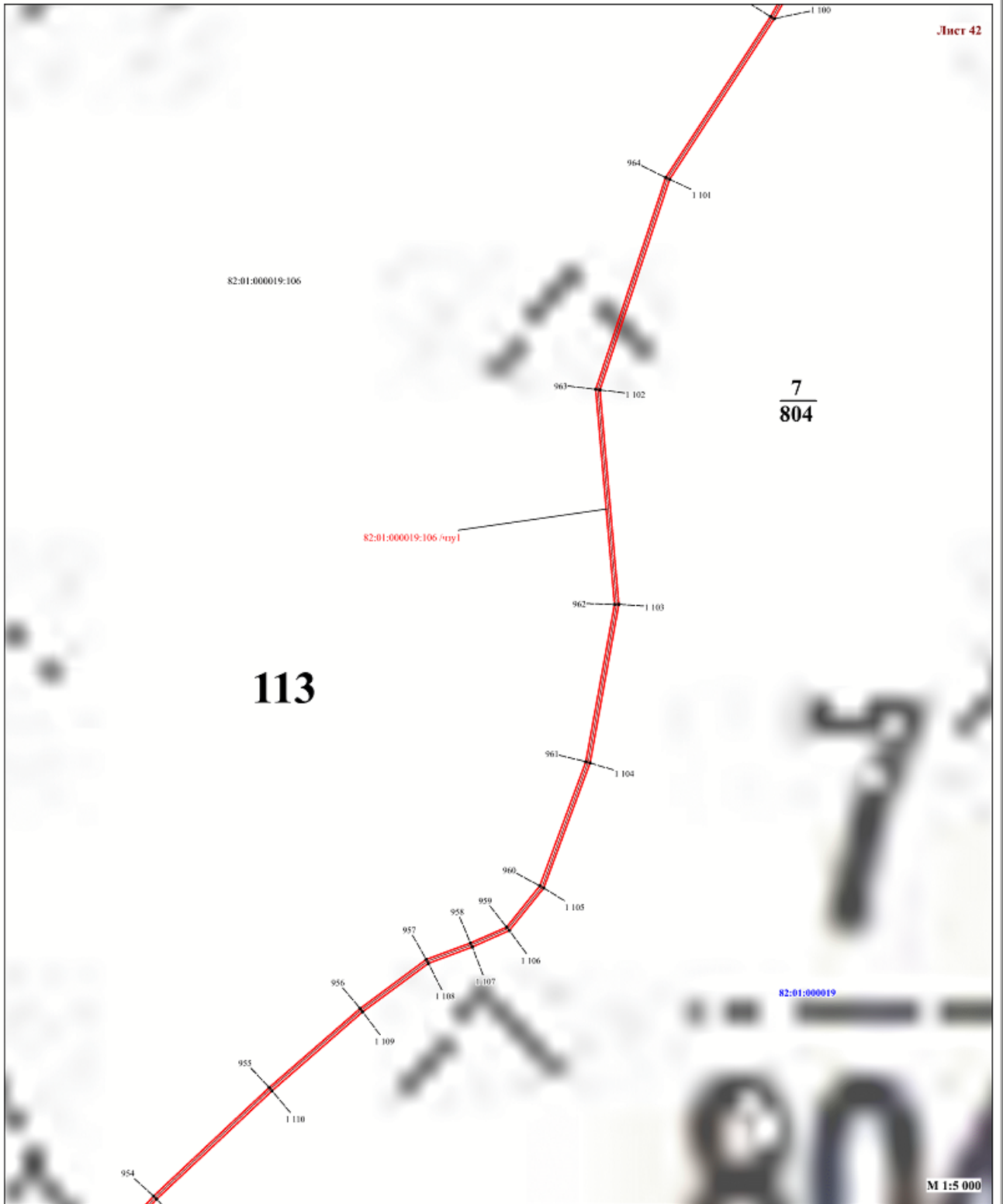


Схема расположения границ
Публичный сервитут в целях размещения
линий и сооружений связи - волоконно-оптической линии связи (ВОЛС) «Палана-Лесная»
на территории Паланского участкового лесничества Корякского лесничества

Лист 43

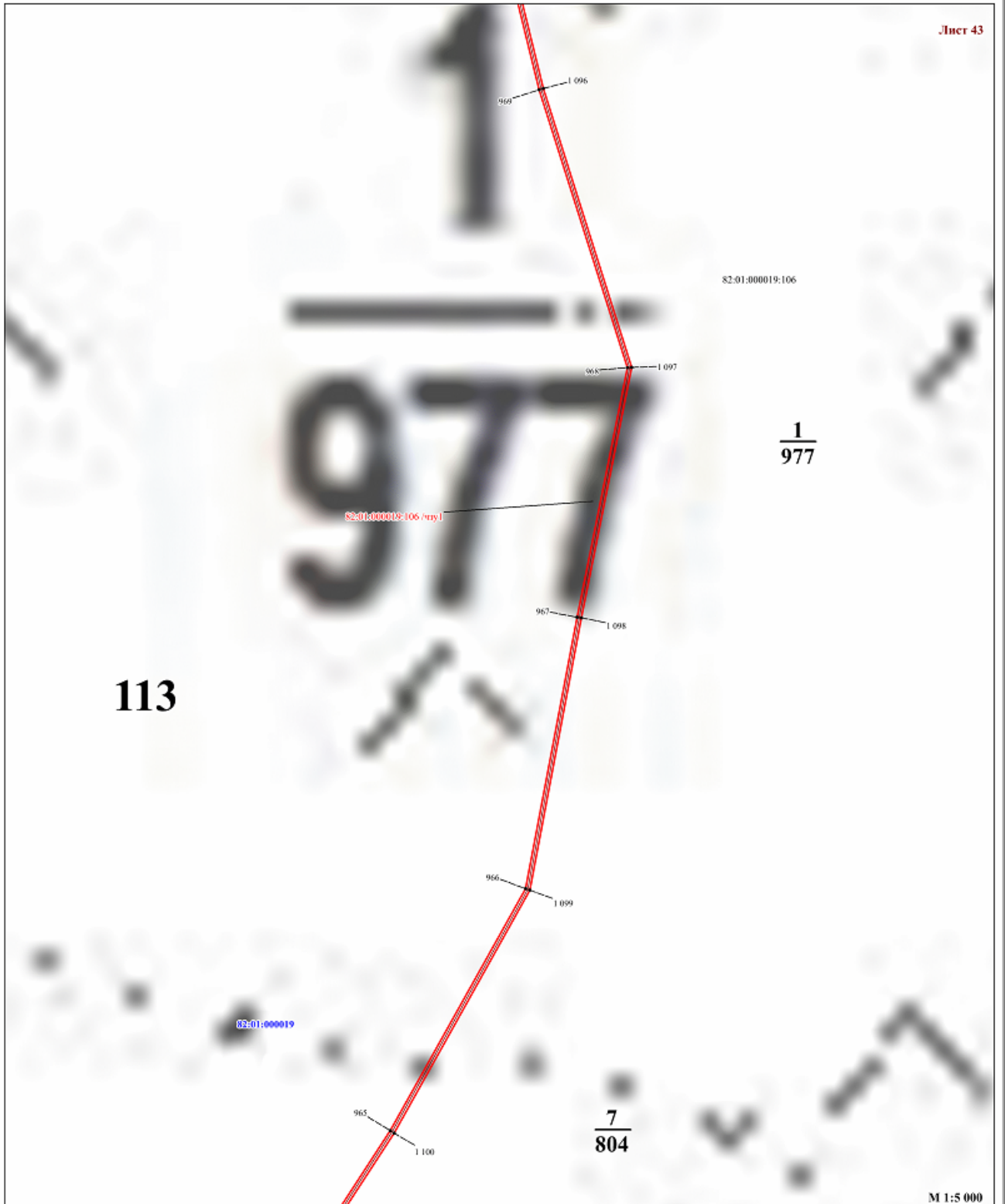


Схема расположения границ
Публичный сервитут в целях размещения
линий и сооружений связи - волоконно-оптической линии связи (ВОЛС) «Палана-Лесная»
на территории Паланского участкового лесничества Коряковского лесничества

Лист 44

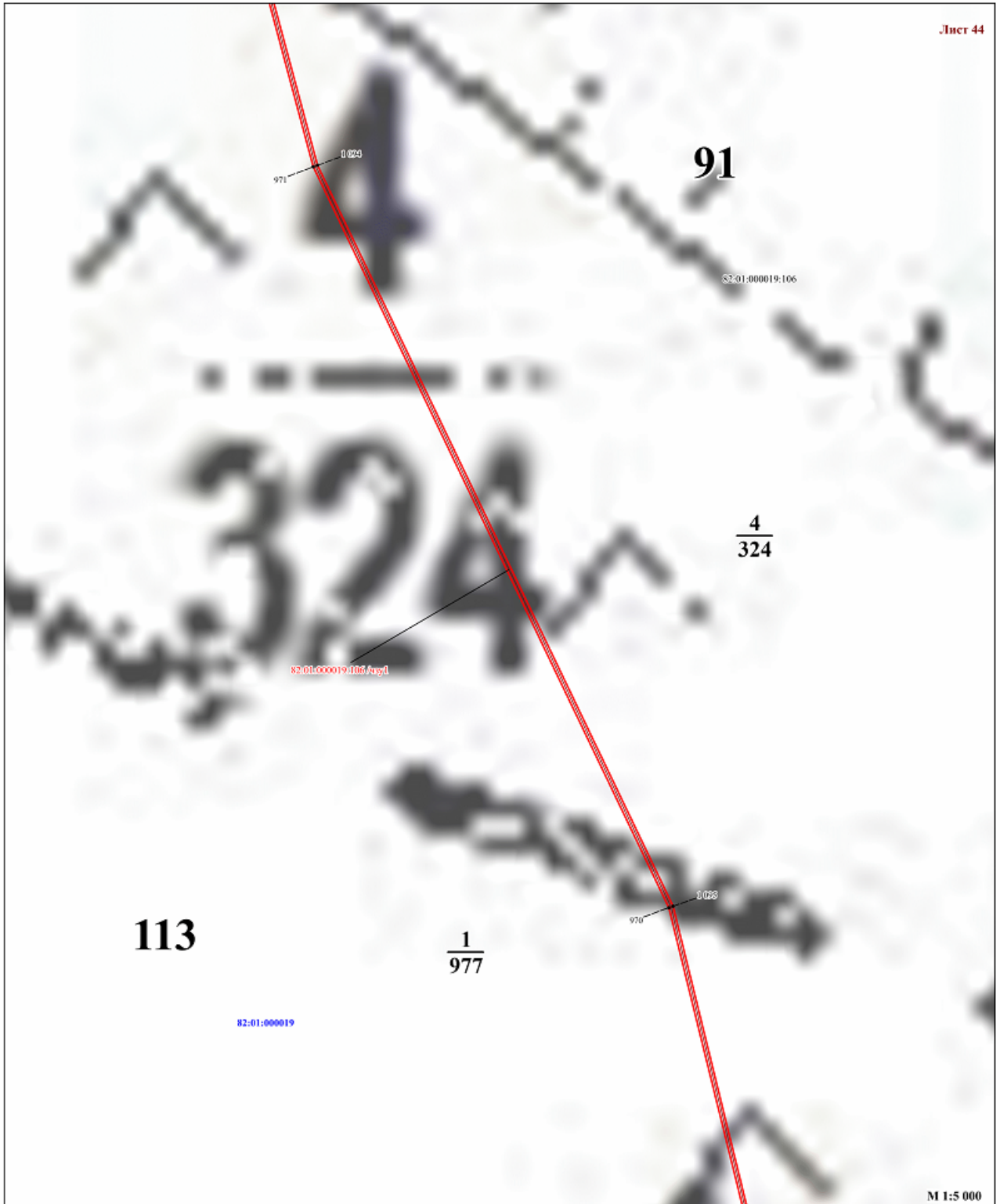


Схема расположения границ
Публичный сервитут в целях размещения
линий и сооружений связи - волоконно-оптической линии связи (ВОЛС) «Палана-Лесная»
на территории Паланского участкового лесничества Корякского лесничества

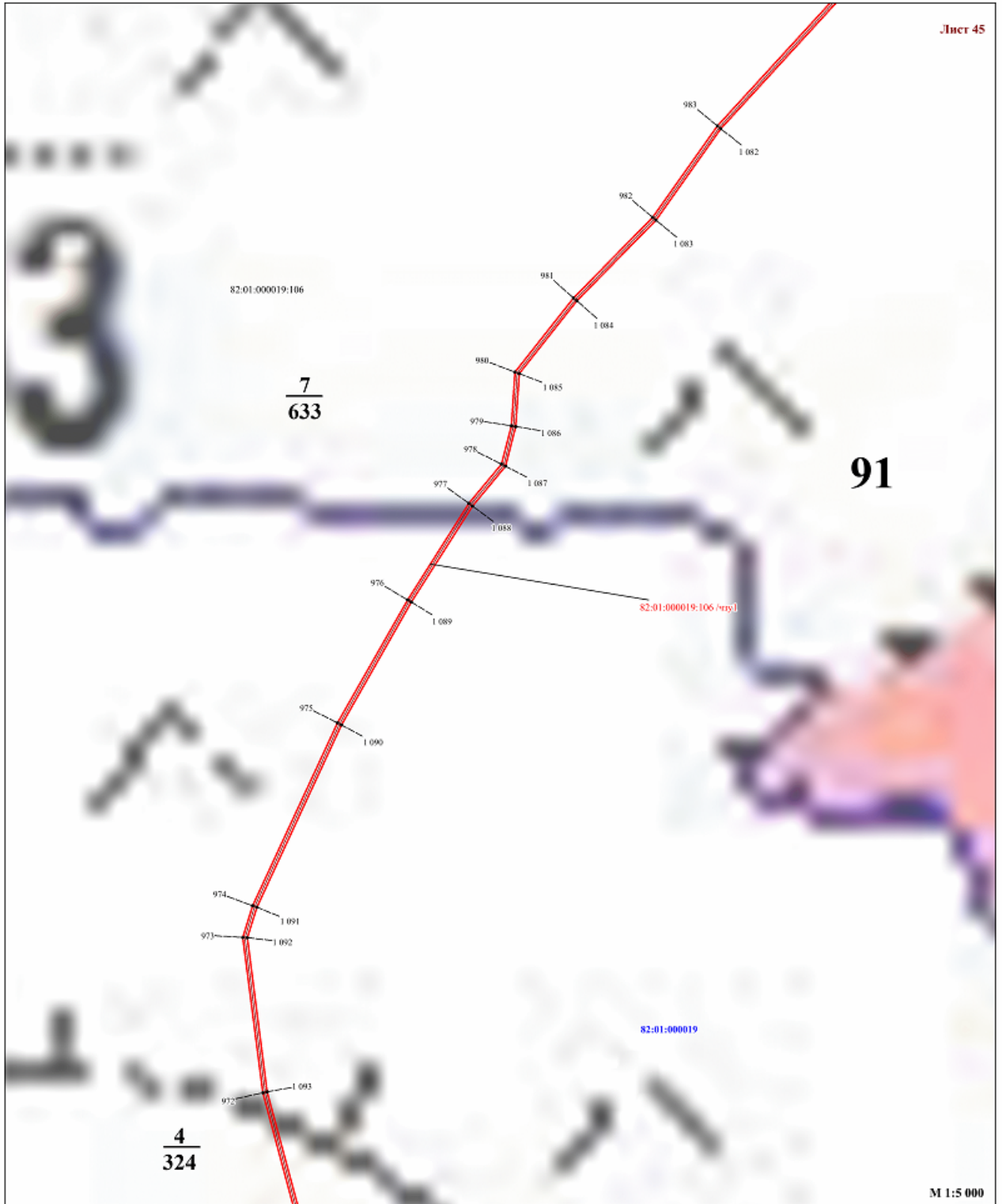


Схема расположения границ
Публичный сервитут в целях размещения
линий и сооружений связи - волоконно-оптической линии связи (ВОЛС) «Палана-Лесная»
на территории Паланского участкового лесничества Корякского лесничества

Лист 46

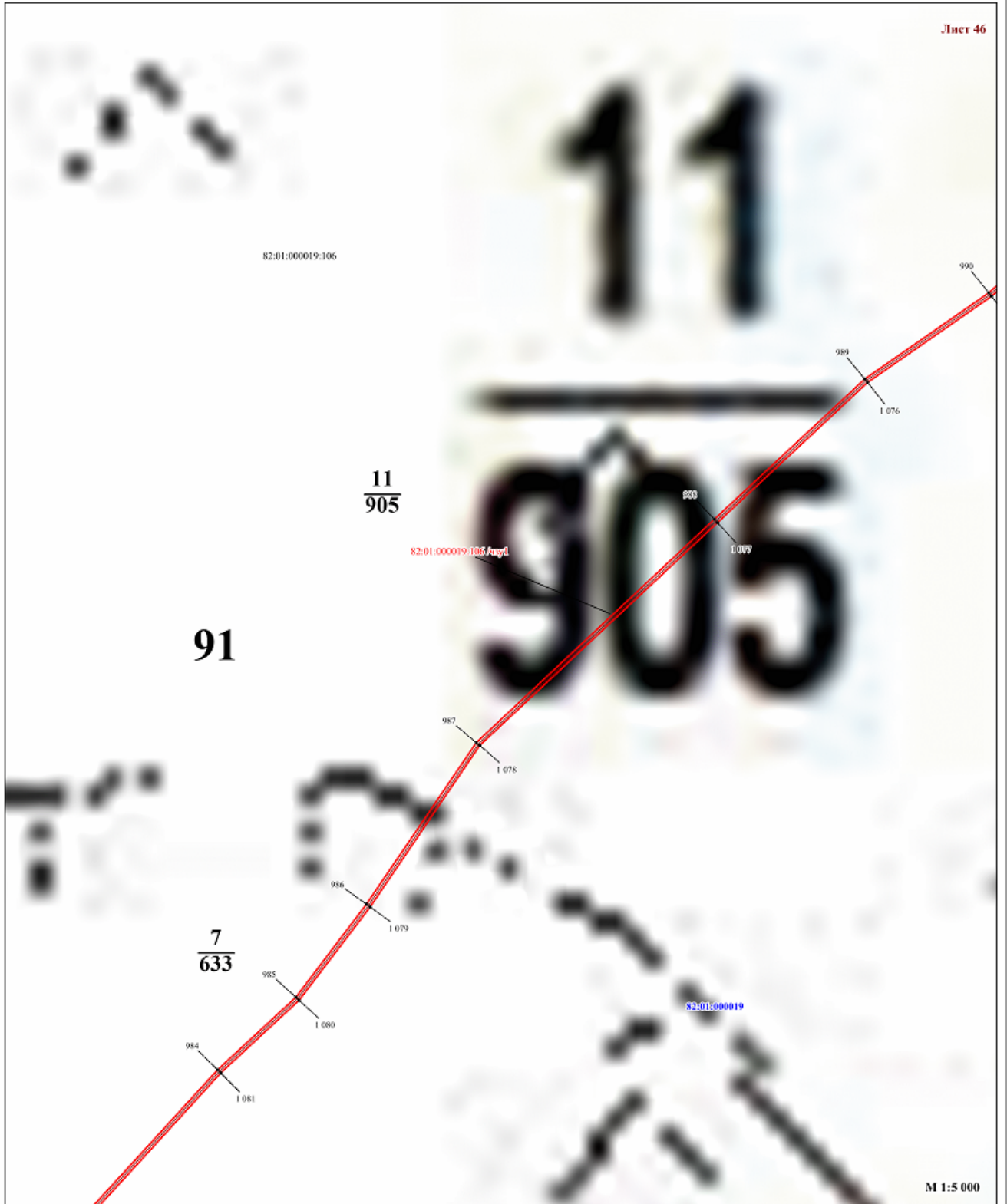



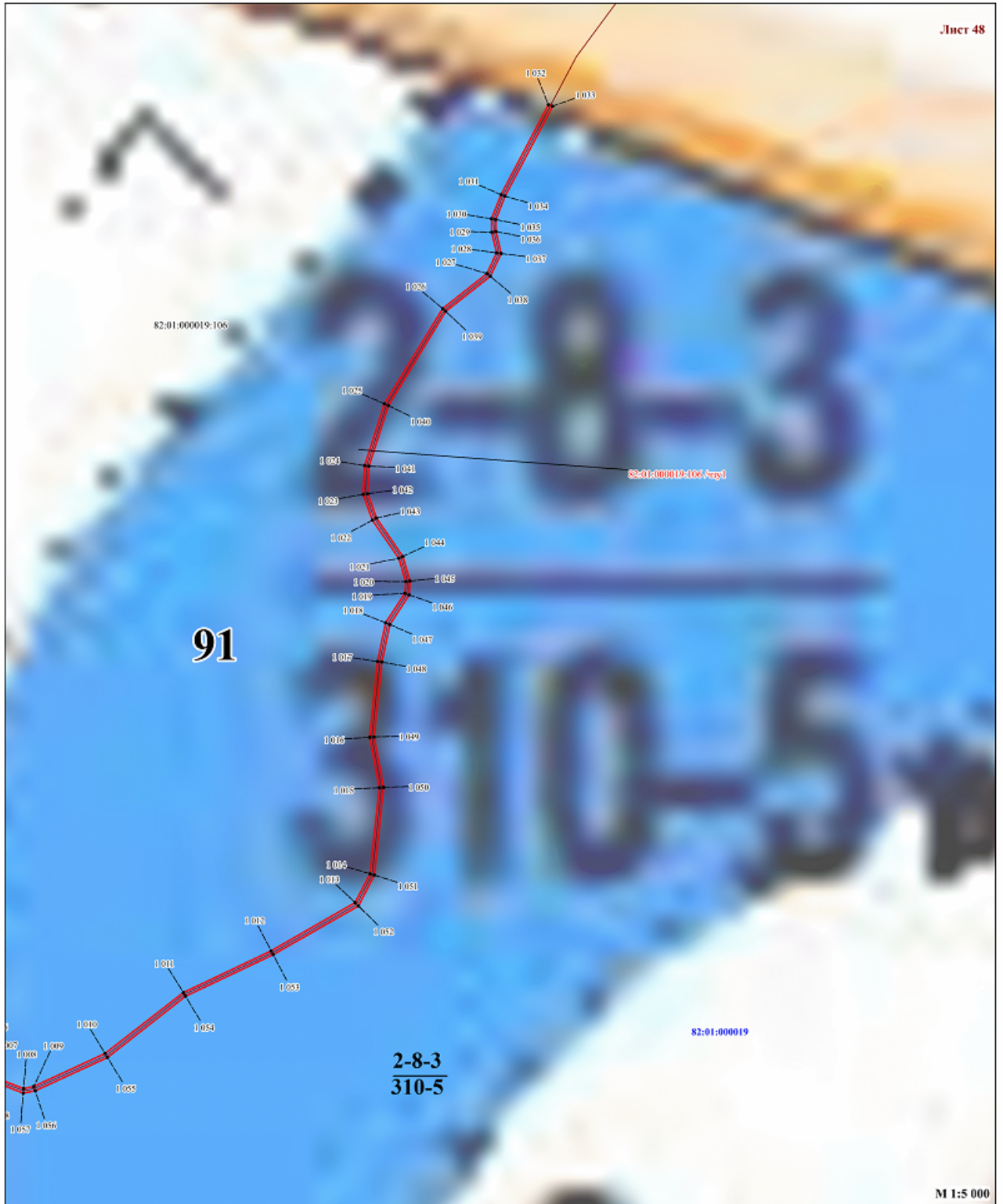
Схема расположения границ
 Публичный сервитут в целях размещения
 линий и сооружений связи - волоконно-оптической линии связи (ВОЛС) «Палана-Лесная»
 на территории Паланского участкового лесничества Коркинского лесничества



91

Схема расположения границ
Публичный сервитут в целях размещения
линий и сооружений связи - волоконно-оптической линии связи (ВОЛС) «Палана-Лесная»
на территории Паланского участкового лесничества Корякского лесничества

Лист 48



Каталог координат

Обозначение характерных точек границ	Координаты , м	
	X	Y
1	2	3
1	1236104,96	1487980,57
2	1236100,77	1488053,00
3	1236118,44	1488103,19
4	1236038,64	1488219,73
5	1236005,74	1488415,30
6	1235968,51	1488543,08
7	1235929,60	1488630,33
8	1235893,43	1488758,39
9	1235867,53	1488847,40
10	1235855,68	1488870,87
11	1235825,04	1488875,56
12	1235788,57	1488927,22
13	1235788,13	1488954,82
14	1235741,86	1489031,93
15	1235718,75	1489079,62
16	1235730,41	1489124,34
17	1235757,01	1489249,34
18	1235722,28	1489362,47
19	1235795,28	1489546,63
20	1235900,92	1489658,66
21	1236005,03	1489725,84
22	1236099,50	1489791,25
23	1236162,61	1489906,39
24	1236205,68	1489974,59
25	1236292,07	1490038,67
26	1236359,16	1490096,35
27	1236386,28	1490137,61
28	1236416,18	1490164,91
29	1236422,36	1490175,65
30	1236415,92	1490221,97
31	1236417,06	1490269,61
32	1236408,91	1490306,87
33	1236417,05	1490331,58
34	1236428,13	1490361,98
35	1236432,07	1490414,21
36	1236405,62	1490442,92
37	1236404,25	1490482,16
38	1236445,70	1490576,33
39	1236440,97	1490638,71
40	1236426,42	1490676,89

Обозначение характерных точек границ	Координаты, м	
	X	Y
1	2	3
41	1236437,48	1490713,25
42	1236454,05	1490782,73
43	1236450,60	1490858,04
44	1236458,49	1490934,44
45	1236460,93	1490962,72
46	1236450,96	1491020,66
47	1236450,86	1491052,09
48	1236461,94	1491078,84
49	1236462,46	1491100,87
50	1236453,96	1491125,68
51	1236432,38	1491151,08
52	1236414,23	1491171,02
53	1236405,91	1491213,73
54	1236406,96	1491366,05
55	1236427,71	1491428,70
56	1236415,91	1491486,17
57	1236417,66	1491668,00
58	1236437,40	1491836,21
59	1236415,76	1491951,11
60	1236428,45	1492118,71
61	1236459,82	1492186,26
62	1236453,75	1492243,46
63	1236483,23	1492381,56
64	1236471,25	1492461,33
65	1236487,84	1492512,33
66	1236542,08	1492545,56
67	1236603,44	1492612,79
68	1236765,86	1492800,28
69	1236798,72	1492928,98
70	1236791,28	1493064,45
71	1236685,21	1493126,97
72	1236625,43	1493142,98
73	1236503,45	1493056,93
74	1236284,27	1492965,73
75	1236279,37	1492966,58
76	1236276,31	1492973,39
77	1236276,02	1492980,52
78	1236288,63	1493015,20
79	1236284,74	1493034,29
80	1236259,83	1493042,59

Обозначение характерных точек границ	Координаты, м	
	X	Y
1	2	3
81	1236243,98	1493036,23
82	1236233,89	1493017,83
83	1236232,84	1492983,49
84	1236209,77	1492935,39
85	1236193,75	1492924,77
86	1236172,75	1492932,26
87	1236086,59	1492960,13
88	1236048,27	1492960,95
89	1236005,19	1492958,58
90	1235981,95	1492938,42
91	1235956,31	1492927,65
92	1235924,82	1492907,81
93	1235869,86	1492888,81
94	1235829,55	1492881,99
95	1235793,18	1492868,07
96	1235780,63	1492846,76
97	1235727,66	1492806,66
98	1235711,57	1492789,92
99	1235688,57	1492784,83
100	1235656,00	1492795,08
101	1235627,97	1492820,03
102	1235611,50	1492825,32
103	1235578,15	1492850,68
104	1235565,12	1492870,39
105	1235566,24	1492898,31
106	1235559,15	1492910,55
107	1235527,64	1492931,69
108	1235517,34	1492948,99
109	1235434,82	1492996,84
110	1235404,67	1493034,06
111	1235365,70	1493065,98
112	1235335,17	1493071,39
113	1235315,92	1493068,72
114	1235285,08	1493056,87
115	1235258,96	1493034,78
116	1235199,10	1492972,99
117	1235134,35	1492908,93
118	1235094,77	1492885,62
119	1235036,87	1492874,35
120	1235008,66	1492866,30

Обозначение характерных точек границ	Координаты, м	
	X	Y
1	2	3
121	1234970,79	1492857,77
122	1234946,04	1492852,73
123	1234872,24	1492835,95
124	1234823,77	1492842,36
125	1234795,29	1492855,46
126	1234755,38	1492881,35
127	1234731,45	1492923,21
128	1234691,46	1492967,83
129	1234642,33	1493103,09
130	1234628,99	1493178,38
131	1234623,30	1493254,02
132	1234640,37	1493379,96
133	1234658,55	1493521,88
134	1234669,36	1493562,88
135	1234688,34	1493607,44
136	1234780,09	1493652,89
137	1234853,07	1493690,18
138	1234920,84	1493744,47
139	1234934,96	1493770,09
140	1234941,83	1493874,32
141	1234919,43	1493960,09
142	1234904,22	1494043,67
143	1234923,37	1494157,31
144	1234976,65	1494307,18
145	1235001,19	1494361,09
146	1235052,79	1494461,21
147	1235105,68	1494531,19
148	1235151,59	1494624,11
149	1235201,42	1494736,59
150	1235214,57	1494893,39
151	1235208,72	1494993,93
152	1235217,11	1495023,75
153	1235280,37	1495102,05
154	1235317,82	1495155,56
155	1235330,64	1495177,07
156	1235382,69	1495235,26
157	1235412,34	1495329,36
158	1235439,02	1495459,18
159	1235455,38	1495585,36
160	1235453,03	1495652,21

Обозначение характерных точек границ	Координаты, м	
	X	Y
1	2	3
161	1235484,25	1495824,40
162	1235522,61	1495960,72
163	1235562,93	1496120,09
164	1235629,20	1496282,15
165	1235690,24	1496417,47
166	1235727,63	1496513,65
167	1235750,21	1496609,02
168	1235733,38	1496660,85
169	1235711,11	1496705,57
170	1235702,44	1496740,91
171	1235716,81	1496853,51
172	1235744,13	1496979,18
173	1235789,68	1497144,96
174	1235805,67	1497211,67
175	1235823,12	1497322,17
176	1235851,36	1497368,78
177	1235863,25	1497423,88
178	1235867,51	1497494,19
179	1235856,08	1497631,98
180	1235845,10	1497828,53
181	1235883,86	1498038,43
182	1235892,41	1498114,27
183	1235892,59	1498281,81
184	1235887,17	1498369,81
185	1235897,16	1498498,56
186	1235899,23	1498596,82
187	1235912,41	1498671,53
188	1235926,61	1498825,37
189	1235991,19	1498952,03
190	1236031,46	1499052,81
191	1236047,29	1499101,18
192	1236048,16	1499154,49
193	1236037,04	1499204,07
194	1236017,08	1499267,14
195	1236031,40	1499345,48
196	1236088,94	1499458,02
197	1236127,69	1499573,56
198	1236218,92	1499715,58
199	1236225,74	1499730,87
200	1236230,13	1499809,51

Обозначение характерных точек границ	Координаты, м	
	X	Y
1	2	3
201	1236263,25	1499880,57
202	1236270,61	1499901,44
203	1236280,94	1499969,65
204	1236277,26	1500060,37
205	1236271,45	1500127,86
206	1236272,04	1500201,34
207	1236259,53	1500237,84
208	1236260,64	1500271,38
209	1236279,12	1500316,94
210	1236321,90	1500359,74
211	1236348,95	1500396,18
212	1236344,71	1500444,67
213	1236336,44	1500481,95
214	1236322,13	1500519,17
215	1236294,08	1500557,16
216	1236293,90	1500591,78
217	1236316,29	1500668,41
218	1236312,76	1500733,62
219	1236294,89	1500818,39
220	1236284,65	1500888,32
221	1236281,64	1500993,77
222	1236275,25	1501131,69
223	1236271,37	1501246,44
224	1236240,15	1501461,97
225	1236199,69	1501656,19
226	1236180,02	1501763,38
227	1236187,07	1501886,08
228	1236185,82	1501944,00
229	1236182,23	1502031,40
230	1236175,66	1502134,21
231	1236198,69	1502263,63
232	1236202,84	1502367,76
233	1236198,03	1502421,33
234	1236215,79	1502523,87
235	1236233,89	1502607,43
236	1236237,27	1502692,85
237	1236253,67	1502875,22
238	1236258,78	1502961,99
239	1236269,07	1503017,45
240	1236296,67	1503233,91

Обозначение характерных точек границ	Координаты, м	
	X	Y
1	2	3
241	1236296,23	1503333,57
242	1236280,71	1503445,84
243	1236248,59	1503594,25
244	1236227,15	1503683,89
245	1236195,30	1503817,95
246	1236191,24	1503876,30
247	1236193,99	1503932,53
248	1236191,62	1503973,57
249	1236180,36	1504021,84
250	1236163,07	1504080,83
251	1236146,13	1504123,28
252	1236127,68	1504157,20
253	1236129,26	1504191,55
254	1236153,97	1504270,14
255	1236160,16	1504315,52
256	1236127,55	1504371,31
257	1236098,91	1504404,41
258	1236054,85	1504463,99
259	1235998,93	1504547,49
260	1235965,45	1504604,73
261	1235888,94	1504679,76
262	1235850,19	1504766,82
263	1235841,39	1504839,29
264	1235848,14	1504885,06
265	1235885,91	1504994,74
266	1235911,99	1505178,39
267	1235898,76	1505271,92
268	1235875,48	1505368,36
269	1235867,79	1505473,13
270	1235850,13	1505583,51
271	1235838,50	1505613,90
272	1235801,23	1505672,87
273	1235786,45	1505719,56
274	1235773,65	1505856,29
275	1235783,94	1505892,51
276	1235806,91	1505937,04
277	1235825,95	1505999,58
278	1235832,13	1506097,34
279	1235846,43	1506182,52
280	1235850,26	1506304,37

Обозначение характерных точек границ	Координаты, м	
	X	Y
1	2	3
281	1235868,35	1506360,76
282	1235878,65	1506409,70
283	1235899,63	1506494,96
284	1235934,45	1506546,08
285	1235999,48	1506688,09
286	1236024,70	1506726,16
287	1236030,30	1506749,18
288	1236023,76	1506776,76
289	1236026,45	1506789,40
290	1236035,23	1506802,49
291	1236066,49	1506831,35
292	1236081,01	1506849,34
293	1236090,58	1506873,79
294	1236086,54	1506900,87
295	1236069,34	1506926,57
296	1236069,94	1506962,81
297	1236059,30	1507005,22
298	1236053,92	1507038,34
299	1236044,34	1507054,81
300	1236017,21	1507067,51
301	1236005,85	1507078,39
302	1235999,86	1507097,69
303	1235997,32	1507178,56
304	1235991,96	1507224,44
305	1235992,27	1507275,20
306	1235995,69	1507296,50
307	1236011,30	1507334,12
308	1236021,25	1507374,29
309	1236048,80	1507440,35
310	1236062,13	1507479,69
311	1236066,15	1507499,62
312	1236081,33	1507543,03
313	1236086,57	1507575,70
314	1236120,91	1507653,81
315	1236142,13	1507692,80
316	1236148,69	1507711,99
317	1236157,89	1507751,45
318	1236166,42	1507823,34
319	1236165,15	1507858,70
320	1236159,68	1507898,78

Обозначение характерных точек границ	Координаты, м	
	X	Y
1	2	3
321	1236145,81	1507975,77
322	1236107,22	1508056,58
323	1236095,21	1508080,79
324	1235957,95	1508384,49
325	1235893,35	1508548,30
326	1235878,06	1508593,19
327	1235874,41	1508635,41
328	1235875,42	1508675,06
329	1235883,24	1508738,92
330	1235884,19	1508768,30
331	1235881,40	1508778,01
332	1235870,94	1508792,54
333	1235857,16	1508831,89
334	1235860,38	1508844,14
335	1235871,09	1508856,74
336	1235922,19	1508901,69
337	1235940,52	1508922,48
338	1235951,52	1508952,76
339	1235999,23	1509110,75
340	1236013,25	1509200,94
341	1236007,97	1509234,76
342	1236001,52	1509256,12
343	1235963,79	1509330,70
344	1235884,80	1509525,42
345	1235860,68	1509579,55
346	1235751,61	1509815,32
347	1235682,86	1509880,54
348	1235626,07	1509926,36
349	1235459,54	1510053,05
350	1235398,13	1510127,69
351	1235271,82	1510307,25
352	1235210,63	1510451,32
353	1235176,41	1510561,95
354	1235139,82	1510668,31
355	1235077,74	1510778,02
356	1235027,83	1510843,17
357	1234969,46	1510926,77
358	1234929,85	1511004,77
359	1234914,19	1511078,97
360	1234906,53	1511128,64

Обозначение характерных точек границ	Координаты, м	
	X	Y
1	2	3
361	1234917,30	1511157,94
362	1234941,27	1511183,40
363	1235029,92	1511218,28
364	1235101,28	1511259,10
365	1235154,78	1511303,14
366	1235285,71	1511428,90
367	1235413,95	1511554,66
368	1235480,03	1511644,21
369	1235591,33	1511799,56
370	1235635,14	1511860,15
371	1235843,69	1512083,49
372	1235949,19	1512244,00
373	1236013,98	1512385,32
374	1236036,17	1512446,53
375	1236071,04	1512515,42
376	1236106,03	1512568,27
377	1236150,66	1512617,04
378	1236178,98	1512654,73
379	1236229,05	1512710,30
380	1236296,06	1512791,01
381	1236332,07	1512851,18
382	1236372,50	1512931,76
383	1236397,62	1512978,23
384	1236420,16	1513009,47
385	1236478,81	1513045,29
386	1236613,10	1513130,81
387	1236666,44	1513152,03
388	1236764,77	1513184,58
389	1236784,40	1513199,05
390	1236843,61	1513263,46
391	1236857,92	1513280,71
392	1236920,73	1513386,75
393	1236972,51	1513484,81
394	1237027,38	1513597,16
395	1237057,18	1513664,09
396	1237106,53	1513792,89
397	1237163,05	1513959,56
398	1237209,66	1514164,87
399	1237232,88	1514271,31
400	1237276,08	1514383,52

Обозначение характерных точек границ	Координаты, м	
	X	Y
1	2	3
401	1237303,43	1514428,30
402	1237362,32	1514513,24
403	1237505,55	1514714,43
404	1237562,59	1514794,03
405	1237616,20	1514884,13
406	1237657,90	1514946,89
407	1237702,37	1515025,51
408	1237720,83	1515063,01
409	1237724,56	1515112,41
410	1237739,78	1515186,04
411	1237756,13	1515254,88
412	1237770,07	1515319,37
413	1237798,32	1515399,38
414	1237847,90	1515488,25
415	1237892,15	1515514,77
416	1237957,15	1515593,54
417	1238026,62	1515675,44
418	1238168,08	1515781,81
419	1238265,41	1515837,57
420	1238331,24	1515870,81
421	1238382,07	1515891,79
422	1238471,42	1515922,63
423	1238545,87	1515963,05
424	1238610,25	1515996,75
425	1238672,17	1516021,64
426	1238740,52	1516060,81
427	1238973,23	1516221,76
428	1239023,40	1516270,36
429	1239125,10	1516402,71
430	1239192,05	1516469,66
431	1239311,58	1516606,06
432	1239381,44	1516695,75
433	1239457,06	1516749,71
434	1239483,78	1516771,87
435	1239544,40	1516830,15
436	1239650,78	1516916,25
437	1239737,39	1516994,69
438	1239799,81	1517040,88
439	1239907,00	1517108,67
440	1239941,02	1517139,05

Обозначение характерных точек границ	Координаты, м	
	X	Y
1	2	3
441	1240001,27	1517184,73
442	1240036,84	1517230,96
443	1240056,62	1517237,79
444	1240107,90	1517235,08
445	1240131,48	1517237,45
446	1240173,61	1517206,94
447	1240192,77	1517207,67
448	1240217,28	1517221,34
449	1240231,74	1517247,75
450	1240243,09	1517302,15
451	1240384,25	1517398,80
452	1240522,05	1517469,64
453	1240647,23	1517535,71
454	1240812,69	1517615,92
455	1240901,67	1517656,39
456	1241003,69	1517705,02
457	1241141,49	1517753,06
458	1241297,78	1517798,17
459	1241370,60	1517827,56
460	1241453,34	1517876,89
461	1241543,66	1517966,50
462	1241580,96	1518014,01
463	1241612,50	1518035,49
464	1241656,97	1518051,30
465	1241704,53	1518087,60
466	1241757,99	1518181,58
467	1241782,29	1518246,86
468	1241807,84	1518329,47
469	1241829,67	1518394,55
470	1241893,41	1518481,85
471	1241933,72	1518586,40
472	1241951,43	1518637,94
473	1241981,44	1518784,27
474	1242001,94	1518889,38
475	1242000,27	1518920,31
476	1242009,25	1518934,16
477	1242022,18	1518936,83
478	1242031,45	1518933,92
479	1242067,46	1518946,42
480	1242082,62	1518949,48

Обозначение характерных точек границ	Координаты, м	
	X	Y
1	2	3
481	1242134,44	1518994,74
482	1242162,79	1519041,53
483	1242234,36	1519126,54
484	1242314,74	1519215,87
485	1242481,17	1519411,35
486	1242533,70	1519472,31
487	1242747,92	1519676,45
488	1242800,19	1519743,15
489	1242874,58	1519836,64
490	1242899,35	1519861,34
491	1242946,06	1519911,56
492	1242973,91	1519944,30
493	1243055,04	1520029,37
494	1243122,01	1520120,01
495	1243214,87	1520310,15
496	1243287,87	1520478,12
497	1243292,80	1520669,61
498	1243362,45	1520869,90
499	1243404,54	1521001,61
500	1243421,14	1521062,37
501	1243436,86	1521178,87
502	1243481,44	1521334,83
503	1243506,63	1521403,97
504	1243633,71	1521559,42
505	1243775,61	1521676,89
506	1243989,95	1521867,70
507	1244162,20	1522041,99
508	1244246,81	1522090,53
509	1244301,35	1522112,54
510	1244439,53	1522261,19
511	1244526,88	1522354,06
512	1244683,22	1522485,15
513	1244770,86	1522556,34
514	1244957,84	1522735,67
515	1245083,98	1522848,06
516	1245200,65	1522943,34
517	1245348,50	1523052,12
518	1245446,32	1523143,40
519	1245551,37	1523224,57
520	1245748,60	1523369,92

Обозначение характерных точек границ	Координаты, м	
	X	Y
1	2	3
521	1245828,35	1523431,60
522	1245887,28	1523469,61
523	1245959,42	1523483,15
524	1246033,24	1523505,08
525	1246091,91	1523530,31
526	1246270,90	1523635,29
527	1246379,20	1523694,79
528	1246428,65	1523709,68
529	1246509,47	1523755,83
530	1246596,05	1523804,53
531	1246676,12	1523865,67
532	1246744,37	1523941,52
533	1246793,49	1523971,95
534	1246901,48	1524050,71
535	1246960,24	1524071,09
536	1247039,06	1524099,07
537	1247132,92	1524129,46
538	1247302,19	1524175,95
539	1247520,24	1524208,89
540	1247688,01	1524209,94
541	1247813,04	1524234,10
542	1247992,12	1524282,00
543	1248092,39	1524313,84
544	1248173,11	1524343,17
545	1248204,56	1524343,17
546	1248240,86	1524339,06
547	1248261,16	1524350,25
548	1248284,18	1524363,45
549	1248299,91	1524376,10
550	1248314,18	1524390,56
551	1248329,14	1524413,24
552	1248355,92	1524426,06
553	1248443,29	1524422,85
554	1248483,66	1524419,59
555	1248526,26	1524417,04
556	1248642,02	1524400,68
557	1248670,19	1524392,94
558	1248698,08	1524379,33
559	1248739,06	1524342,06
560	1248795,04	1524311,58

Обозначение характерных точек границ	Координаты, м	
	X	Y
1	2	3
561	1248869,67	1524311,55
562	1248933,21	1524314,53
563	1248978,70	1524318,40
564	1249028,95	1524322,06
565	1249081,96	1524311,23
566	1249155,81	1524267,46
567	1249255,15	1524211,21
568	1249324,89	1524199,85
569	1249386,30	1524179,58
570	1249459,02	1524149,85
571	1249561,57	1524075,80
572	1249640,95	1523996,91
573	1249704,28	1523926,58
574	1249766,54	1523846,86
575	1249818,63	1523742,97
576	1249861,09	1523682,90
577	1249929,44	1523625,05
578	1249989,47	1523567,93
579	1250062,02	1523518,89
580	1250095,06	1523504,44
581	1250123,12	1523505,12
582	1250177,68	1523503,76
583	1250241,51	1523517,35
584	1250291,71	1523547,20
585	1250332,05	1523579,91
586	1250395,07	1523597,14
587	1250416,41	1523606,02
588	1250461,69	1523635,58
589	1250547,61	1523677,07
590	1250850,50	1523772,45
591	1250925,51	1523782,86
592	1251035,46	1523799,73
593	1251147,99	1523834,60
594	1251274,60	1523838,86
595	1251385,33	1523818,83
596	1251458,74	1523793,03
597	1251521,01	1523724,15
598	1251599,85	1523586,55
599	1251631,43	1523502,06
600	1251633,30	1523451,55

Обозначение характерных точек границ	Координаты, м	
	X	Y
1	2	3
601	1251709,50	1523258,70
602	1251741,65	1523161,09
603	1251770,62	1523076,02
604	1251771,43	1523017,19
605	1251770,76	1522931,23
606	1251782,86	1522846,36
607	1251802,69	1522762,13
608	1251838,98	1522635,26
609	1251851,82	1522581,81
610	1251850,36	1522562,69
611	1251833,72	1522526,88
612	1251871,15	1522390,17
613	1251908,20	1522338,88
614	1251974,23	1522274,72
615	1252013,80	1522211,91
616	1252038,40	1522182,33
617	1252073,20	1522130,42
618	1252082,10	1522103,19
619	1252093,71	1522090,64
620	1252111,91	1522091,22
621	1252125,32	1522092,49
622	1252156,09	1522088,26
623	1252174,99	1522082,02
624	1252207,55	1522030,19
625	1252284,35	1521948,28
626	1252331,08	1521840,30
627	1252390,60	1521713,12
628	1252422,48	1521610,77
629	1252463,32	1521472,98
630	1252487,74	1521394,83
631	1252517,50	1521317,40
632	1252581,50	1521142,99
633	1252596,72	1521099,64
634	1252607,35	1521022,78
635	1252620,05	1520958,66
636	1252637,46	1520823,12
637	1252633,37	1520734,24
638	1252648,85	1520696,67
639	1252647,42	1520621,43
640	1252675,83	1520527,99

Обозначение характерных точек границ	Координаты, м	
	X	Y
1	2	3
641	1252717,04	1520405,81
642	1252739,16	1520372,22
643	1252771,81	1520349,53
644	1252792,67	1520324,21
645	1252865,01	1520174,93
646	1253035,73	1519774,61
647	1253066,59	1519656,19
648	1253091,97	1519519,59
649	1253127,59	1519475,51
650	1253270,82	1519349,59
651	1253345,88	1519244,90
652	1253389,23	1519119,38
653	1253423,67	1518990,92
654	1253465,42	1518877,44
655	1253511,30	1518739,42
656	1253576,96	1518650,64
657	1253646,97	1518558,15
658	1253711,79	1518450,51
659	1253783,10	1518368,30
660	1253896,93	1518236,29
661	1253954,78	1518131,97
662	1253992,03	1518049,72
663	1254035,32	1517997,56
664	1254115,69	1517941,23
665	1254199,07	1517909,09
666	1254240,50	1517884,44
667	1254326,43	1517772,05
668	1254352,49	1517720,42
669	1254442,30	1517608,65
670	1254505,59	1517577,65
671	1254555,09	1517562,22
672	1254596,01	1517519,47
673	1254630,66	1517447,21
674	1254641,79	1517337,19
675	1254698,19	1517252,48
676	1254727,97	1517223,75
677	1254834,70	1517192,81
678	1254966,74	1517098,78
679	1255037,06	1517042,15
680	1255066,03	1516992,50

Обозначение характерных точек границ	Координаты, м	
	X	Y
1	2	3
681	1255118,12	1516911,49
682	1255190,33	1516776,32
683	1255249,94	1516652,79
684	1255313,76	1516559,04
685	1255339,74	1516493,21
686	1255404,82	1516352,07
687	1255484,40	1516248,24
688	1255527,66	1516223,87
689	1255552,10	1516151,08
690	1255571,74	1515976,90
691	1255586,92	1515914,85
692	1255632,13	1515821,80
693	1255629,98	1515791,36
694	1255642,19	1515721,76
695	1255776,26	1515596,75
696	1255907,42	1515475,68
697	1256026,81	1515360,99
698	1256100,35	1515296,65
699	1256135,81	1515269,64
700	1256265,80	1515185,11
701	1256301,11	1515147,48
702	1256340,07	1515128,16
703	1256394,48	1515107,57
704	1256476,66	1515093,85
705	1256508,02	1515091,62
706	1256598,32	1515110,51
707	1256620,81	1515112,34
708	1256742,87	1515044,98
709	1256838,71	1514974,06
710	1256907,55	1514919,63
711	1256983,48	1514856,55
712	1257050,53	1514794,40
713	1257064,17	1514786,02
714	1257090,84	1514755,44
715	1257118,44	1514708,52
716	1257116,16	1514677,88
717	1257169,68	1514598,24
718	1257173,62	1514581,71
719	1257197,30	1514557,84
720	1257228,51	1514540,12

Обозначение характерных точек границ	Координаты, м	
	X	Y
1	2	3
721	1257254,91	1514516,86
722	1257290,10	1514480,09
723	1257318,11	1514448,78
724	1257348,67	1514414,33
725	1257357,31	1514396,57
726	1257379,04	1514367,01
727	1257405,39	1514346,56
728	1257461,73	1514281,83
729	1257476,14	1514229,71
730	1257504,01	1514212,26
731	1257530,80	1514190,75
732	1257548,89	1514171,45
733	1257578,54	1514154,00
734	1257599,56	1514137,27
735	1257623,57	1514107,25
736	1257635,62	1514065,37
737	1257689,44	1514029,72
738	1257720,50	1513999,91
739	1257733,56	1513979,56
740	1257747,48	1513953,24
741	1257792,41	1513915,05
742	1257811,76	1513907,16
743	1257834,30	1513864,21
744	1257861,36	1513839,98
745	1257899,81	1513788,72
746	1257999,77	1513707,14
747	1258037,81	1513663,45
748	1258116,32	1513561,39
749	1258119,84	1513545,52
750	1258120,75	1513454,07
751	1258110,79	1513404,34
752	1258161,54	1513299,45
753	1258172,19	1513235,28
754	1258197,82	1513170,15
755	1258222,96	1513132,36
756	1258418,67	1512960,43
757	1258579,91	1512844,25
758	1258725,09	1512765,60
759	1258824,07	1512687,27
760	1258889,90	1512670,86

Обозначение характерных точек границ	Координаты, м	
	X	Y
1	2	3
761	1258996,92	1512598,98
762	1259081,79	1512586,47
763	1259194,73	1512568,04
764	1259261,11	1512542,55
765	1259307,89	1512504,49
766	1259381,51	1512457,63
767	1259412,46	1512421,49
768	1259441,19	1512406,78
769	1259481,18	1512394,99
770	1259551,39	1512358,99
771	1259607,25	1512328,35
772	1259633,74	1512301,84
773	1259712,59	1512282,25
774	1259764,85	1512274,49
775	1259858,68	1512218,56
776	1259920,98	1512194,37
777	1259945,82	1512188,25
778	1259969,66	1512156,94
779	1259998,45	1512142,79
780	1260023,72	1512087,72
781	1260069,73	1512048,53
782	1260129,93	1512030,79
783	1260187,42	1511962,80
784	1260330,73	1511883,11
785	1260394,80	1511834,49
786	1260472,93	1511806,08
787	1260497,33	1511782,71
788	1260504,45	1511752,82
789	1260521,58	1511719,79
790	1260527,80	1511682,16
791	1260528,53	1511645,49
792	1260549,45	1511575,16
793	1260574,04	1511536,55
794	1260624,49	1511522,44
795	1260645,81	1511479,61
796	1260656,82	1511464,41
797	1260690,77	1511431,50
798	1260720,23	1511414,62
799	1260779,36	1511364,65
800	1260795,48	1511359,91

Обозначение характерных точек границ	Координаты, м	
	X	Y
1	2	3
801	1260814,75	1511347,86
802	1260850,47	1511311,76
803	1260879,27	1511245,05
804	1260908,47	1511201,02
805	1260959,20	1511101,10
806	1260972,70	1511025,81
807	1261028,53	1510974,15
808	1261040,27	1510945,87
809	1261121,06	1510889,43
810	1261151,27	1510864,39
811	1261171,18	1510831,87
812	1261184,92	1510796,00
813	1261201,19	1510740,93
814	1261222,00	1510714,47
815	1261285,61	1510668,25
816	1261334,44	1510652,62
817	1261362,79	1510629,51
818	1261385,63	1510596,79
819	1261408,19	1510509,15
820	1261418,60	1510453,40
821	1261463,36	1510384,87
822	1261489,89	1510379,79
823	1261519,32	1510361,31
824	1261560,20	1510356,30
825	1261603,29	1510355,05
826	1261641,94	1510363,92
827	1261716,13	1510394,18
828	1261778,70	1510406,95
829	1261868,83	1510421,27
830	1261953,37	1510444,30
831	1261966,79	1510454,43
832	1262017,15	1510478,84
833	1262051,31	1510488,07
834	1262071,04	1510480,02
835	1262084,87	1510479,69
836	1262106,77	1510489,76
837	1262130,52	1510491,00
838	1262154,97	1510503,80
839	1262235,48	1510620,48
840	1262256,62	1510663,73

Обозначение характерных точек границ	Координаты, м	
	X	Y
1	2	3
841	1262278,36	1510701,39
842	1262296,03	1510740,73
843	1262315,91	1510763,67
844	1262335,66	1510777,67
845	1262363,71	1510782,24
846	1262391,23	1510790,18
847	1262426,13	1510805,96
848	1262464,19	1510825,57
849	1262502,36	1510864,83
850	1262584,26	1510932,35
851	1262670,40	1510970,49
852	1262718,52	1510983,17
853	1262737,01	1510980,25
854	1262813,55	1510953,84
855	1262844,93	1510956,64
856	1262865,70	1510964,99
857	1262951,50	1511022,78
858	1263012,47	1511083,73
859	1263036,90	1511136,52
860	1263084,54	1511210,53
861	1263160,87	1511297,95
862	1263346,30	1511464,55
863	1263401,48	1511512,11
864	1263489,45	1511557,13
865	1263542,66	1511587,89
866	1263547,87	1511671,64
867	1263542,12	1511767,44
868	1263557,13	1511867,01
869	1263576,77	1511929,79
870	1263611,94	1511984,15
871	1263656,34	1512005,37
872	1263732,99	1512010,02
873	1263816,02	1511994,20
874	1263939,79	1512049,97
875	1263983,04	1512044,26
876	1264028,20	1512015,56
877	1264074,97	1511954,35
878	1264116,03	1511919,38
879	1264149,49	1511871,89
880	1264209,05	1511803,99

Обозначение характерных точек границ	Координаты, м	
	X	Y
1	2	3
881	1264249,96	1511749,83
882	1264284,89	1511727,53
883	1264362,93	1511735,34
884	1264451,97	1511724,08
885	1264498,93	1511723,93
886	1264539,37	1511720,13
887	1264588,25	1511695,76
888	1264628,99	1511692,25
889	1264671,20	1511692,10
890	1264709,30	1511699,32
891	1264762,30	1511702,84
892	1264804,83	1511703,53
893	1264868,95	1511708,72
894	1264911,44	1511696,74
895	1264940,24	1511699,71
896	1264996,43	1511720,35
897	1265041,29	1511709,90
898	1265123,72	1511729,17
899	1265223,97	1511763,47
900	1265262,99	1511749,25
901	1265325,84	1511759,80
902	1265341,37	1511769,31
903	1265440,21	1511882,10
904	1265504,02	1511902,59
905	1265552,58	1511906,37
906	1265609,52	1511970,31
907	1265677,54	1512092,48
908	1265702,89	1512098,64
909	1265737,32	1512093,78
910	1265780,75	1512077,96
911	1265827,38	1512077,99
912	1265877,83	1512052,22
913	1265975,43	1512055,70
914	1266078,94	1512116,22
915	1266166,62	1512166,45
916	1266243,72	1512189,64
917	1266287,77	1512179,60
918	1266334,19	1512179,33
919	1266394,66	1512194,85
920	1266503,75	1512243,37

Обозначение характерных точек границ	Координаты, м	
	X	Y
1	2	3
921	1266575,53	1512305,83
922	1266616,19	1512325,16
923	1266674,61	1512336,14
924	1266740,55	1512357,22
925	1266798,21	1512388,90
926	1266908,02	1512457,80
927	1266956,34	1512472,62
928	1267104,05	1512447,74
929	1267190,25	1512479,09
930	1267225,06	1512499,45
931	1267337,73	1512592,66
932	1267516,14	1512674,28
933	1267585,57	1512692,16
934	1267721,98	1512783,48
935	1267880,85	1512861,80
936	1267948,88	1512901,98
937	1268090,82	1512937,00
938	1268100,74	1512928,71
939	1268138,83	1512859,50
940	1268246,25	1512814,17
941	1268299,03	1512775,88
942	1268409,03	1512711,63
943	1268445,89	1512709,96
944	1268495,62	1512698,45
945	1268539,09	1512713,92
946	1268738,34	1512756,19
947	1268881,75	1512823,07
948	1268934,58	1512853,38
949	1269110,92	1512997,59
950	1269198,04	1513094,07
951	1269290,07	1513182,89
952	1269414,40	1513266,62
953	1269456,70	1513300,00
954	1269579,94	1513393,11
955	1269748,80	1513540,72
956	1269872,73	1513657,71
957	1269950,93	1513744,33
958	1269980,40	1513804,38
959	1270007,68	1513852,90
960	1270070,24	1513894,15

Обозначение характерных точек границ	Координаты, м	
	X	Y
1	2	3
961	1270251,52	1513941,66
962	1270477,13	1513959,81
963	1270777,28	1513903,35
964	1271085,21	1513972,21
965	1271326,46	1514097,72
966	1271684,69	1514254,44
967	1272072,85	1514289,07
968	1272429,68	1514324,85
969	1272807,46	1514161,96
970	1273303,68	1513986,13
971	1274294,85	1513382,90
972	1274616,92	1513261,09
973	1274832,27	1513211,20
974	1274878,43	1513220,76
975	1275146,86	1513314,44
976	1275329,50	1513395,76
977	1275473,37	1513468,30
978	1275533,05	1513508,77
979	1275588,31	1513517,20
980	1275664,38	1513514,81
981	1275776,45	1513586,74
982	1275900,68	1513686,53
983	1276038,00	1513764,99
984	1276289,84	1513953,30
985	1276402,44	1514052,99
986	1276542,76	1514139,30
987	1276784,64	1514271,03
988	1277130,84	1514574,19
989	1277348,72	1514765,62
990	1277486,45	1514927,50
991	1277609,05	1515041,41
992	1277657,48	1515181,99
993	1277663,13	1515241,26
994	1277644,89	1515354,98
995	1277570,30	1515658,53
996	1277566,86	1515739,99
997	1277588,44	1515780,14
998	1277594,29	1515926,46
999	1277576,46	1516034,72
1000	1277628,38	1516138,06

Обозначение характерных точек границ	Координаты, м	
	X	Y
1	2	3
1001	1277659,12	1516238,94
1002	1277703,27	1516316,72
1003	1277722,05	1516365,32
1004	1277718,22	1516393,58
1005	1277659,35	1516479,69
1006	1277622,57	1516511,19
1007	1277612,17	1516544,07
1008	1277600,29	1516587,46
1009	1277604,55	1516601,53
1010	1277660,69	1516697,31
1011	1277757,10	1516798,43
1012	1277828,09	1516916,42
1013	1277907,14	1517027,52
1014	1277949,81	1517044,73
1015	1278071,99	1517045,45
1016	1278141,59	1517024,90
1017	1278249,00	1517025,26
1018	1278304,53	1517031,64
1019	1278348,50	1517054,34
1020	1278365,02	1517053,78
1021	1278396,88	1517041,16
1022	1278446,98	1516998,75
1023	1278481,60	1516982,06
1024	1278522,45	1516980,09
1025	1278612,06	1516999,21
1026	1278753,54	1517067,49
1027	1278808,71	1517125,00
1028	1278839,19	1517135,84
1029	1278867,74	1517126,06
1030	1278886,42	1517123,79
1031	1278921,80	1517133,93
1032	1279054,69	1517188,13
1033	1279053,14	1517193,98
1034	1278919,84	1517139,61
1035	1278885,94	1517129,89
1036	1278869,08	1517131,94
1037	1278839,15	1517142,20
1038	1278805,37	1517130,18
1039	1278749,96	1517072,43
1040	1278610,10	1517004,93

Обозначение характерных точек границ	Координаты, м	
	X	Y
1	2	3
1041	1278521,97	1516986,13
1042	1278483,10	1516988,00
1043	1278450,28	1517003,83
1044	1278400,00	1517046,38
1045	1278366,26	1517059,74
1046	1278347,14	1517060,38
1047	1278302,75	1517037,48
1048	1278248,64	1517031,26
1049	1278142,45	1517030,90
1050	1278072,85	1517051,45
1051	1277948,63	1517050,73
1052	1277903,26	1517032,42
1053	1277823,07	1516919,72
1054	1277752,30	1516802,09
1055	1277655,87	1516700,95
1056	1277599,01	1516603,95
1057	1277594,05	1516587,54
1058	1277606,41	1516542,37
1059	1277617,37	1516507,75
1060	1277654,85	1516475,65
1061	1277712,46	1516391,36
1062	1277715,89	1516366,04
1063	1277697,83	1516319,30
1064	1277653,58	1516241,32
1065	1277622,78	1516140,30
1066	1277570,22	1516035,68
1067	1277588,27	1515926,08
1068	1277582,50	1515781,76
1069	1277560,80	1515741,39
1070	1277564,34	1515657,67
1071	1277639,01	1515353,78
1072	1277657,09	1515241,06
1073	1277651,58	1515183,27
1074	1277603,87	1515044,79
1075	1277482,11	1514931,66
1076	1277344,44	1514769,84
1077	1277126,88	1514578,71
1078	1276781,18	1514275,99
1079	1276539,76	1514144,50
1080	1276398,86	1514057,83

Обозначение характерных точек границ	Координаты, м	
	X	Y
1	2	3
1081	1276286,04	1513957,96
1082	1276034,70	1513770,01
1083	1275897,30	1513691,51
1084	1275772,95	1513591,62
1085	1275662,70	1513520,87
1086	1275587,95	1513523,22
1087	1275530,81	1513514,49
1088	1275470,33	1513473,48
1089	1275326,92	1513401,18
1090	1275144,64	1513320,02
1091	1274876,83	1513226,56
1092	1274832,35	1513217,34
1093	1274618,66	1513266,85
1094	1274297,49	1513388,32
1095	1273306,26	1513991,57
1096	1272809,66	1514167,54
1097	1272430,62	1514330,97
1098	1272072,29	1514295,05
1099	1271683,19	1514260,32
1100	1271323,88	1514103,14
1101	1271083,13	1513977,89
1102	1270777,18	1513909,47
1103	1270477,45	1513965,85
1104	1270250,52	1513947,60
1105	1270067,76	1513899,71
1106	1270003,16	1513857,10
1107	1269975,08	1513807,18
1108	1269945,91	1513747,73
1109	1269868,43	1513661,91
1110	1269744,76	1513545,16
1111	1269576,16	1513397,77
1112	1269453,04	1513304,74
1113	1269410,86	1513271,48
1114	1269286,29	1513187,57
1115	1269193,72	1513098,25
1116	1269106,78	1513001,95
1117	1268931,16	1512858,34
1118	1268878,99	1512828,41
1119	1268736,42	1512761,91
1120	1268537,45	1512719,70

Обозначение характерных точек границ	Координаты, м	
	X	Y
1	2	3
1121	1268495,26	1512704,69
1122	1268446,71	1512715,92
1123	1268410,77	1512717,55
1124	1268302,31	1512780,92
1125	1268249,21	1512819,43
1126	1268143,09	1512864,22
1127	1268105,46	1512932,59
1128	1268092,34	1512943,56
1129	1267946,58	1512907,60
1130	1267877,99	1512867,08
1131	1267718,98	1512788,68
1132	1267583,09	1512697,72
1133	1267514,12	1512679,96
1134	1267334,51	1512597,78
1135	1267221,62	1512504,39
1136	1267187,69	1512484,55
1137	1267103,49	1512453,92
1138	1266955,94	1512478,78
1139	1266905,50	1512463,30
1140	1266795,17	1512394,08
1141	1266738,17	1512362,76
1142	1266673,13	1512341,96
1143	1266614,31	1512330,92
1144	1266572,21	1512310,89
1145	1266500,49	1512248,49
1146	1266392,68	1512200,53
1147	1266333,45	1512185,33
1148	1266288,47	1512185,60
1149	1266243,50	1512195,84
1150	1266164,24	1512171,99
1151	1266075,94	1512121,42
1152	1265973,71	1512061,64
1153	1265879,17	1512058,28
1154	1265828,82	1512083,99
1155	1265781,81	1512083,96
1156	1265738,78	1512099,64
1157	1265702,59	1512104,74
1158	1265673,58	1512097,70
1159	1265604,60	1511973,81
1160	1265549,70	1511912,17

Обозначение характерных точек границ	Координаты, м	
	X	Y
1	2	3
1161	1265502,86	1511908,51
1162	1265436,79	1511887,30
1163	1265337,45	1511773,95
1164	1265323,70	1511765,52
1165	1265263,55	1511755,43
1166	1265224,03	1511769,83
1167	1265122,06	1511734,95
1168	1265041,29	1511716,06
1169	1264996,05	1511726,61
1170	1264938,88	1511705,61
1171	1264911,96	1511702,82
1172	1264869,55	1511714,78
1173	1264804,53	1511709,53
1174	1264762,06	1511708,84
1175	1264708,54	1511705,28
1176	1264670,64	1511698,10
1177	1264629,25	1511698,25
1178	1264589,91	1511701,64
1179	1264541,05	1511725,99
1180	1264499,23	1511729,93
1181	1264452,35	1511730,08
1182	1264363,01	1511741,38
1183	1264286,37	1511733,71
1184	1264254,10	1511754,31
1185	1264213,71	1511807,79
1186	1264154,21	1511875,61
1187	1264120,49	1511923,46
1188	1264079,35	1511958,51
1189	1264032,32	1512020,06
1190	1263985,14	1512050,04
1191	1263938,89	1512056,15
1192	1263815,28	1512000,44
1193	1263733,37	1512016,06
1194	1263654,80	1512011,29
1195	1263607,82	1511988,83
1196	1263571,29	1511932,37
1197	1263551,27	1511868,37
1198	1263536,10	1511767,72
1199	1263541,85	1511671,64
1200	1263536,88	1511591,47

Обозначение характерных точек границ	Координаты, м	
	X	Y
1	2	3
1201	1263486,59	1511562,41
1202	1263398,10	1511517,13
1203	1263342,34	1511469,05
1204	1263156,59	1511302,17
1205	1263079,74	1511214,15
1206	1263031,62	1511139,42
1207	1263007,47	1511087,21
1208	1262947,66	1511027,44
1209	1262862,88	1510970,33
1210	1262843,51	1510962,54
1211	1262814,29	1510959,94
1212	1262738,47	1510986,09
1213	1262718,22	1510989,29
1214	1262668,40	1510976,17
1215	1262581,08	1510937,51
1216	1262498,28	1510869,25
1217	1262460,57	1510830,45
1218	1262423,51	1510811,36
1219	1262389,15	1510795,82
1220	1262362,39	1510788,10
1221	1262333,32	1510783,37
1222	1262311,85	1510768,15
1223	1262290,91	1510743,99
1224	1262273,02	1510704,13
1225	1262251,32	1510666,55
1226	1262230,28	1510623,52
1227	1262150,87	1510508,42
1228	1262128,90	1510496,92
1229	1262105,31	1510495,70
1230	1262083,63	1510485,73
1231	1262072,28	1510486,00
1232	1262051,69	1510494,39
1233	1262015,05	1510484,48
1234	1261963,65	1510459,57
1235	1261950,67	1510449,78
1236	1261867,57	1510427,15
1237	1261777,62	1510412,85
1238	1261714,39	1510399,94
1239	1261640,12	1510369,66
1240	1261602,69	1510361,07

Обозначение характерных точек границ	Координаты, м	
	X	Y
1	2	3
1241	1261560,66	1510362,28
1242	1261521,38	1510367,11
1243	1261492,13	1510385,47
1244	1261467,00	1510390,29
1245	1261424,28	1510455,68
1246	1261414,05	1510510,45
1247	1261391,17	1510599,33
1248	1261367,23	1510633,63
1249	1261337,36	1510657,98
1250	1261288,35	1510673,67
1251	1261226,20	1510718,83
1252	1261206,61	1510743,73
1253	1261190,60	1510797,92
1254	1261176,58	1510834,53
1255	1261155,87	1510868,37
1256	1261124,70	1510894,21
1257	1261045,15	1510949,79
1258	1261033,57	1510977,67
1259	1260978,26	1511028,85
1260	1260964,94	1511103,02
1261	1260913,67	1511204,04
1262	1260884,57	1511247,91
1263	1260855,53	1511315,18
1264	1260818,53	1511352,58
1265	1260797,96	1511365,43
1266	1260782,26	1511370,05
1267	1260723,69	1511419,56
1268	1260694,41	1511436,34
1269	1260661,38	1511468,35
1270	1260650,97	1511482,73
1271	1260628,67	1511527,50
1272	1260577,86	1511541,71
1273	1260554,97	1511577,68
1274	1260534,51	1511646,43
1275	1260533,80	1511682,72
1276	1260527,34	1511721,71
1277	1260510,11	1511754,92
1278	1260502,75	1511785,81
1279	1260476,17	1511811,28
1280	1260397,70	1511839,81

Обозначение характерных точек границ	Координаты, м	
	X	Y
1	2	3
1281	1260334,01	1511888,15
1282	1260191,30	1511967,52
1283	1260133,35	1512036,03
1284	1260072,65	1512053,93
1285	1260028,62	1512091,42
1286	1260003,01	1512147,23
1287	1259973,58	1512161,70
1288	1259949,32	1512193,57
1289	1259922,80	1512200,11
1290	1259861,32	1512223,98
1291	1259766,91	1512280,25
1292	1259713,75	1512288,15
1293	1259636,80	1512307,26
1294	1259610,89	1512333,19
1295	1259554,21	1512364,29
1296	1259483,42	1512400,59
1297	1259443,43	1512412,38
1298	1259416,24	1512426,29
1299	1259385,49	1512462,21
1300	1259311,41	1512509,37
1301	1259264,15	1512547,81
1302	1259196,31	1512573,86
1303	1259082,71	1512592,39
1304	1258999,14	1512604,72
1305	1258892,38	1512676,42
1306	1258826,77	1512692,77
1307	1258728,41	1512770,62
1308	1258583,11	1512849,35
1309	1258422,41	1512965,13
1310	1258227,52	1513136,34
1311	1258203,16	1513172,95
1312	1258178,01	1513236,88
1313	1258167,32	1513301,29
1314	1258117,07	1513405,14
1315	1258126,75	1513453,51
1316	1258125,84	1513546,20
1317	1258121,88	1513563,99
1318	1258042,45	1513667,25
1319	1258003,95	1513711,46
1320	1257904,17	1513792,90

Обозначение характерных точек границ	Координаты, м	
	X	Y
1	2	3
1321	1257865,80	1513844,06
1322	1257839,10	1513867,95
1323	1257816,06	1513911,88
1324	1257795,57	1513920,25
1325	1257752,24	1513957,06
1326	1257738,74	1513982,58
1327	1257725,16	1514003,75
1328	1257693,20	1514034,42
1329	1257640,78	1514069,15
1330	1257629,01	1514110,07
1331	1257603,82	1514141,55
1332	1257581,94	1514158,96
1333	1257552,67	1514176,19
1334	1257534,88	1514195,17
1335	1257507,49	1514217,16
1336	1257481,30	1514233,55
1337	1257467,15	1514284,75
1338	1257409,53	1514350,94
1339	1257383,38	1514371,23
1340	1257362,47	1514399,69
1341	1257353,71	1514417,69
1342	1257322,59	1514452,78
1343	1257294,50	1514484,17
1344	1257259,07	1514521,20
1345	1257232,01	1514545,04
1346	1257200,98	1514562,66
1347	1257179,06	1514584,75
1348	1257175,26	1514600,68
1349	1257122,30	1514679,50
1350	1257124,56	1514709,94
1351	1257095,72	1514758,96
1352	1257068,09	1514790,66
1353	1257054,17	1514799,20
1354	1256987,44	1514861,07
1355	1256911,33	1514924,29
1356	1256842,35	1514978,82
1357	1256746,11	1515050,04
1358	1256622,13	1515118,46
1359	1256597,46	1515116,45
1360	1256507,62	1515097,66

Обозначение характерных точек границ	Координаты, м	
	X	Y
1	2	3
1361	1256477,36	1515099,81
1362	1256396,06	1515113,39
1363	1256342,47	1515133,66
1364	1256304,75	1515152,38
1365	1256269,68	1515189,75
1366	1256139,27	1515274,54
1367	1256104,15	1515301,29
1368	1256030,87	1515365,41
1369	1255911,54	1515480,04
1370	1255780,34	1515601,15
1371	1255647,75	1515724,78
1372	1255636,02	1515791,68
1373	1255638,23	1515822,98
1374	1255592,60	1515916,89
1375	1255577,66	1515977,96
1376	1255558,00	1516152,38
1377	1255532,62	1516227,97
1378	1255488,42	1516252,86
1379	1255409,98	1516355,19
1380	1255345,26	1516495,57
1381	1255319,10	1516561,86
1382	1255255,16	1516655,79
1383	1255195,69	1516779,04
1384	1255123,30	1516914,53
1385	1255071,15	1516995,64
1386	1255041,68	1517046,13
1387	1254970,36	1517103,56
1388	1254837,34	1517198,29
1389	1254731,07	1517229,09
1390	1254702,83	1517256,34
1391	1254647,61	1517339,27
1392	1254636,52	1517448,85
1393	1254601,01	1517522,93
1394	1254558,35	1517567,48
1395	1254507,81	1517583,25
1396	1254446,14	1517613,45
1397	1254357,57	1517723,68
1398	1254331,53	1517775,25
1399	1254244,56	1517889,00
1400	1254201,71	1517914,51

Обозначение характерных точек границ	Координаты, м	
	X	Y
1	2	3
1401	1254118,53	1517946,57
1402	1254039,42	1518002,02
1403	1253997,17	1518052,94
1404	1253960,14	1518134,67
1405	1253901,87	1518239,75
1406	1253787,64	1518372,22
1407	1253716,67	1518454,05
1408	1253651,95	1518561,51
1409	1253581,76	1518654,24
1410	1253516,70	1518742,22
1411	1253471,08	1518879,42
1412	1253429,39	1518992,74
1413	1253394,97	1519121,14
1414	1253351,26	1519247,68
1415	1253275,30	1519353,65
1416	1253131,93	1519479,67
1417	1253097,59	1519522,17
1418	1253072,45	1519657,49
1419	1253041,43	1519776,55
1420	1252870,47	1520177,41
1421	1252797,75	1520327,47
1422	1252775,91	1520353,99
1423	1252743,54	1520376,48
1424	1252722,48	1520408,47
1425	1252681,55	1520529,83
1426	1252653,44	1520622,27
1427	1252654,87	1520697,81
1428	1252639,43	1520735,30
1429	1252643,48	1520823,36
1430	1252625,97	1520959,62
1431	1252613,27	1521023,78
1432	1252602,58	1521101,06
1433	1252587,14	1521145,01
1434	1252523,12	1521319,50
1435	1252493,40	1521396,81
1436	1252469,06	1521474,72
1437	1252428,22	1521612,51
1438	1252396,20	1521715,30
1439	1252336,56	1521842,76
1440	1252289,45	1521951,62

Обозначение характерных точек границ	Координаты, м	
	X	Y
1	2	3
1441	1252212,33	1522033,87
1442	1252178,93	1522087,04
1443	1252157,45	1522094,12
1444	1252125,44	1522098,53
1445	1252111,53	1522097,22
1446	1252096,25	1522096,72
1447	1252087,40	1522106,31
1448	1252078,64	1522133,08
1449	1252043,22	1522185,93
1450	1252018,66	1522215,45
1451	1251978,93	1522278,52
1452	1251912,76	1522342,82
1453	1251876,65	1522392,81
1454	1251840,08	1522526,34
1455	1251856,26	1522561,15
1456	1251857,88	1522582,29
1457	1251844,78	1522636,78
1458	1251808,49	1522763,65
1459	1251788,76	1522847,48
1460	1251776,76	1522931,63
1461	1251777,43	1523017,21
1462	1251776,60	1523077,06
1463	1251747,33	1523162,99
1464	1251715,14	1523260,74
1465	1251639,26	1523452,79
1466	1251637,39	1523503,26
1467	1251605,29	1523589,11
1468	1251525,89	1523727,69
1469	1251462,16	1523798,19
1470	1251386,87	1523824,65
1471	1251275,04	1523844,88
1472	1251146,99	1523840,56
1473	1251034,10	1523805,59
1474	1250924,65	1523788,80
1475	1250849,18	1523778,33
1476	1250545,39	1523682,67
1477	1250458,73	1523640,82
1478	1250413,59	1523611,34
1479	1250393,11	1523602,82
1480	1250329,25	1523585,37

Обозначение характерных точек границ	Координаты, м	
	X	Y
1	2	3
1481	1250288,27	1523552,14
1482	1250239,29	1523523,01
1483	1250177,12	1523509,78
1484	1250123,12	1523511,12
1485	1250096,24	1523510,48
1486	1250064,92	1523524,17
1487	1249993,25	1523572,63
1488	1249933,44	1523629,51
1489	1249865,55	1523686,98
1490	1249823,79	1523746,07
1491	1249771,64	1523850,08
1492	1249708,88	1523930,44
1493	1249645,29	1524001,05
1494	1249565,47	1524080,38
1495	1249461,96	1524155,13
1496	1249388,38	1524185,22
1497	1249326,33	1524205,69
1498	1249257,17	1524216,95
1499	1249158,81	1524272,66
1500	1249084,16	1524316,91
1501	1249029,33	1524328,10
1502	1248978,22	1524324,38
1503	1248932,81	1524320,51
1504	1248869,53	1524317,55
1505	1248796,56	1524317,58
1506	1248742,56	1524346,98
1507	1248701,48	1524384,35
1508	1248672,31	1524398,58
1509	1248643,24	1524406,56
1510	1248526,86	1524423,02
1511	1248484,08	1524425,57
1512	1248443,65	1524428,85
1513	1248354,66	1524432,12
1514	1248325,04	1524417,94
1515	1248309,50	1524394,36
1516	1248295,89	1524380,56
1517	1248280,78	1524368,43
1518	1248258,22	1524355,47
1519	1248239,64	1524345,24
1520	1248204,90	1524349,17

Обозначение характерных точек границ	Координаты, м	
	X	Y
1	2	3
1521	1248172,05	1524349,17
1522	1248090,45	1524319,52
1523	1247990,44	1524287,76
1524	1247811,70	1524239,96
1525	1247687,41	1524215,94
1526	1247519,78	1524214,89
1527	1247300,95	1524181,83
1528	1247131,20	1524135,20
1529	1247037,14	1524104,75
1530	1246958,26	1524076,75
1531	1246898,66	1524056,09
1532	1246790,13	1523976,93
1533	1246740,49	1523946,16
1534	1246672,04	1523870,09
1535	1246592,75	1523809,55
1536	1246506,51	1523761,05
1537	1246426,27	1523715,22
1538	1246376,86	1523700,35
1539	1246267,94	1523640,51
1540	1246089,19	1523535,67
1541	1246031,20	1523510,74
1542	1245958,00	1523488,99
1543	1245885,02	1523475,29
1544	1245824,89	1523436,50
1545	1245744,98	1523374,70
1546	1245547,75	1523229,35
1547	1245442,44	1523147,98
1548	1245344,66	1523056,74
1549	1245196,97	1522948,08
1550	1245080,08	1522852,62
1551	1244953,76	1522740,07
1552	1244766,88	1522560,84
1553	1244679,40	1522489,77
1554	1244522,76	1522358,42
1555	1244435,15	1522265,29
1556	1244297,87	1522117,60
1557	1244244,19	1522095,93
1558	1244158,50	1522046,79
1559	1243985,81	1521872,06
1560	1243771,71	1521681,45

Обозначение характерных точек границ	Координаты, м	
	X	Y
1	2	3
1561	1243629,43	1521563,66
1562	1243501,35	1521406,99
1563	1243475,72	1521336,69
1564	1243430,98	1521180,11
1565	1243415,24	1521063,57
1566	1243398,78	1521003,31
1567	1243356,75	1520871,80
1568	1243286,82	1520670,69
1569	1243281,91	1520479,44
1570	1243209,43	1520312,67
1571	1243116,85	1520123,13
1572	1243050,44	1520033,23
1573	1242969,45	1519948,32
1574	1242941,58	1519915,54
1575	1242895,03	1519865,50
1576	1242870,10	1519840,64
1577	1242795,49	1519746,87
1578	1242743,46	1519680,49
1579	1242529,34	1519476,45
1580	1242476,61	1519415,25
1581	1242310,22	1519219,83
1582	1242229,84	1519130,48
1583	1242157,89	1519045,03
1584	1242129,80	1518998,64
1585	1242079,88	1518955,04
1586	1242065,88	1518952,22
1587	1242031,35	1518940,24
1588	1242022,50	1518943,03
1589	1242005,59	1518939,52
1590	1241994,17	1518921,93
1591	1241995,90	1518889,80
1592	1241975,56	1518785,45
1593	1241945,63	1518639,52
1594	1241928,08	1518588,46
1595	1241888,09	1518484,75
1596	1241824,27	1518397,33
1597	1241802,12	1518331,31
1598	1241776,61	1518248,80
1599	1241752,53	1518184,12
1600	1241699,91	1518091,62

Обозначение характерных точек границ	Координаты, м	
	X	Y
1	2	3
1601	1241654,07	1518056,64
1602	1241609,76	1518040,89
1603	1241576,82	1518018,45
1604	1241539,18	1517970,50
1605	1241449,64	1517881,67
1606	1241367,92	1517832,96
1607	1241295,82	1517803,85
1608	1241139,67	1517758,78
1609	1241001,41	1517710,58
1610	1240899,13	1517661,83
1611	1240810,13	1517621,36
1612	1240644,53	1517541,07
1613	1240519,27	1517474,96
1614	1240381,17	1517403,96
1615	1240237,71	1517305,73
1616	1240226,04	1517249,85
1617	1240212,84	1517225,74
1618	1240191,11	1517213,61
1619	1240175,45	1517213,02
1620	1240133,16	1517243,65
1621	1240107,76	1517241,10
1622	1240055,76	1517243,85
1623	1240033,18	1517236,04
1624	1239997,01	1517189,03
1625	1239937,20	1517143,69
1626	1239903,38	1517113,47
1627	1239796,41	1517045,84
1628	1239733,59	1516999,33
1629	1239646,88	1516920,81
1630	1239540,42	1516834,65
1631	1239479,78	1516776,35
1632	1239453,40	1516754,47
1633	1239377,24	1516700,13
1634	1239306,96	1516609,88
1635	1239187,67	1516473,76
1636	1239120,58	1516406,67
1637	1239018,92	1516274,36
1638	1238969,41	1516226,42
1639	1238737,32	1516065,89
1640	1238669,55	1516027,06

Обозначение характерных точек границ	Координаты, м	
	X	Y
1	2	3
1641	1238607,73	1516002,21
1642	1238543,05	1515968,35
1643	1238469,00	1515928,13
1644	1238379,95	1515897,41
1645	1238328,74	1515876,27
1646	1238262,57	1515842,85
1647	1238164,78	1515786,83
1648	1238022,48	1515679,84
1649	1237952,55	1515597,40
1650	1237888,17	1515519,39
1651	1237843,44	1515492,57
1652	1237792,84	1515401,86
1653	1237764,29	1515321,01
1654	1237750,27	1515256,20
1655	1237733,92	1515187,34
1656	1237718,60	1515113,25
1657	1237714,93	1515064,61
1658	1237697,07	1515028,31
1659	1237652,78	1514950,03
1660	1237611,12	1514887,33
1661	1237557,57	1514797,31
1662	1237500,67	1514717,91
1663	1237357,42	1514516,68
1664	1237298,41	1514431,58
1665	1237270,68	1514386,18
1666	1237227,12	1514273,03
1667	1237203,80	1514166,17
1668	1237157,27	1513961,20
1669	1237100,89	1513794,93
1670	1237051,64	1513666,39
1671	1237021,94	1513599,70
1672	1236967,17	1513487,53
1673	1236915,49	1513389,69
1674	1236853,00	1513284,17
1675	1236839,09	1513267,40
1676	1236780,38	1513203,53
1677	1236761,97	1513189,98
1678	1236664,38	1513157,67
1679	1236610,36	1513136,17
1680	1236475,63	1513050,39

Обозначение характерных точек границ	Координаты, м	
	X	Y
1	2	3
1681	1236416,00	1513013,97
1682	1236392,52	1512981,43
1683	1236367,18	1512934,54
1684	1236326,81	1512854,08
1685	1236291,14	1512794,49
1686	1236224,51	1512714,22
1687	1236174,34	1512658,55
1688	1236146,04	1512620,88
1689	1236101,29	1512571,97
1690	1236065,84	1512518,44
1691	1236030,65	1512448,91
1692	1236008,42	1512387,60
1693	1235943,93	1512246,92
1694	1235838,95	1512087,21
1695	1235630,50	1511863,97
1696	1235586,47	1511803,06
1697	1235475,17	1511647,73
1698	1235409,41	1511558,60
1699	1235281,53	1511433,20
1700	1235150,78	1511307,62
1701	1235097,86	1511264,06
1702	1235027,32	1511223,70
1703	1234937,83	1511188,50
1704	1234912,10	1511161,16
1705	1234900,37	1511129,26
1706	1234908,29	1511077,89
1707	1234924,15	1511002,75
1708	1234964,30	1510923,67
1709	1235022,99	1510839,63
1710	1235072,72	1510774,70
1711	1235134,32	1510665,83
1712	1235170,71	1510560,09
1713	1235204,99	1510449,26
1714	1235266,54	1510304,31
1715	1235393,35	1510124,05
1716	1235455,36	1510048,69
1717	1235622,37	1509921,64
1718	1235678,90	1509876,02
1719	1235746,65	1509811,76
1720	1235855,22	1509577,07

Обозначение характерных точек границ	Координаты, м	
	X	Y
1	2	3
1721	1235879,28	1509523,08
1722	1235958,33	1509328,22
1723	1235995,92	1509253,88
1724	1236002,11	1509233,42
1725	1236007,17	1509200,94
1726	1235993,37	1509112,09
1727	1235945,82	1508954,66
1728	1235935,26	1508925,60
1729	1235917,95	1508905,95
1730	1235866,79	1508860,96
1731	1235854,92	1508846,98
1732	1235850,90	1508831,63
1733	1235865,56	1508789,74
1734	1235875,92	1508775,35
1735	1235878,17	1508767,54
1736	1235877,26	1508739,38
1737	1235869,42	1508675,50
1738	1235868,41	1508635,23
1739	1235872,14	1508591,95
1740	1235887,71	1508546,24
1741	1235952,43	1508382,15
1742	1236089,79	1508078,23
1743	1236101,82	1508053,96
1744	1236140,05	1507973,91
1745	1236153,76	1507897,84
1746	1236159,17	1507858,18
1747	1236160,40	1507823,58
1748	1236151,97	1507752,49
1749	1236142,91	1507713,65
1750	1236136,61	1507695,22
1751	1236115,51	1507656,45
1752	1236080,77	1507577,42
1753	1236075,49	1507544,51
1754	1236060,35	1507501,22
1755	1236056,33	1507481,25
1756	1236043,18	1507442,47
1757	1236015,53	1507376,17
1758	1236005,58	1507336,00
1759	1235989,87	1507298,14
1760	1235986,27	1507275,70

Обозначение характерных точек границ	Координаты, м	
	X	Y
1	2	3
1761	1235985,96	1507224,10
1762	1235991,34	1507178,12
1763	1235993,88	1507096,69
1764	1236000,57	1507075,13
1765	1236013,77	1507062,49
1766	1236040,10	1507050,17
1767	1236048,18	1507036,28
1768	1236053,42	1507004,00
1769	1236063,92	1506962,11
1770	1236063,30	1506924,79
1771	1236080,80	1506898,65
1772	1236084,40	1506874,49
1773	1236075,75	1506852,38
1774	1236062,09	1506835,45
1775	1236030,65	1506806,41
1776	1236020,83	1506791,78
1777	1236017,60	1506776,70
1778	1236024,12	1506749,20
1779	1236019,12	1506728,60
1780	1235994,22	1506691,01
1781	1235929,21	1506549,04
1782	1235894,07	1506497,44
1783	1235872,79	1506411,04
1784	1235862,55	1506362,30
1785	1235844,28	1506305,41
1786	1235840,45	1506183,12
1787	1235826,17	1506098,02
1788	1235820,01	1506000,66
1789	1235801,33	1505939,30
1790	1235778,34	1505894,73
1791	1235767,57	1505856,85
1792	1235780,53	1505718,36
1793	1235795,75	1505670,31
1794	1235833,10	1505611,20
1795	1235844,31	1505581,95
1796	1235861,83	1505472,43
1797	1235869,54	1505367,44
1798	1235892,86	1505270,80
1799	1235905,93	1505178,39
1800	1235880,05	1504996,16

Обозначение характерных точек границ	Координаты, м	
	X	Y
1	2	3
1801	1235842,28	1504886,48
1802	1235835,33	1504839,37
1803	1235844,35	1504765,20
1804	1235883,92	1504676,28
1805	1235960,67	1504601,01
1806	1235993,85	1504544,31
1807	1236049,95	1504460,53
1808	1236094,23	1504400,65
1809	1236122,65	1504367,81
1810	1236153,94	1504314,28
1811	1236148,09	1504271,46
1812	1236123,30	1504192,61
1813	1236121,60	1504155,80
1814	1236140,69	1504120,72
1815	1236157,39	1504078,87
1816	1236174,56	1504020,32
1817	1236185,66	1503972,71
1818	1236187,99	1503932,51
1819	1236185,22	1503876,24
1820	1236189,34	1503817,05
1821	1236221,31	1503682,49
1822	1236242,73	1503592,91
1823	1236274,79	1503444,80
1824	1236290,23	1503333,15
1825	1236290,67	1503234,27
1826	1236263,13	1503018,37
1827	1236252,82	1502962,71
1828	1236247,69	1502875,66
1829	1236231,29	1502693,23
1830	1236227,91	1502608,19
1831	1236209,89	1502525,01
1832	1236191,99	1502421,57
1833	1236196,82	1502367,62
1834	1236192,71	1502264,27
1835	1236169,62	1502134,55
1836	1236176,23	1502031,08
1837	1236179,82	1501943,82
1838	1236181,07	1501886,18
1839	1236173,98	1501763,00
1840	1236193,81	1501655,03

Обозначение характерных точек границ	Координаты, м	
	X	Y
1	2	3
1841	1236234,23	1501460,93
1842	1236265,39	1501245,90
1843	1236269,25	1501131,45
1844	1236275,64	1500993,55
1845	1236278,67	1500887,80
1846	1236288,99	1500817,33
1847	1236306,80	1500732,84
1848	1236310,25	1500669,11
1849	1236287,90	1500592,62
1850	1236288,08	1500555,18
1851	1236316,83	1500516,25
1852	1236330,68	1500480,21
1853	1236338,77	1500443,75
1854	1236342,77	1500397,92
1855	1236317,34	1500363,68
1856	1236274,02	1500320,32
1857	1236254,68	1500272,64
1858	1236253,49	1500236,94
1859	1236266,04	1500200,36
1860	1236265,45	1500127,62
1861	1236271,28	1500059,99
1862	1236274,92	1499969,99
1863	1236264,77	1499902,90
1864	1236257,69	1499882,85
1865	1236224,21	1499810,99
1866	1236219,82	1499732,31
1867	1236213,62	1499718,44
1868	1236122,23	1499576,18
1869	1236083,40	1499460,36
1870	1236025,66	1499347,42
1871	1236010,90	1499266,76
1872	1236031,24	1499202,51
1873	1236042,14	1499153,87
1874	1236041,31	1499102,18
1875	1236025,82	1499054,85
1876	1235985,73	1498954,51
1877	1235920,75	1498827,07
1878	1235906,45	1498672,33
1879	1235893,25	1498597,40
1880	1235891,16	1498498,86

Обозначение характерных точек границ	Координаты, м	
	X	Y
1	2	3
1881	1235881,15	1498369,85
1882	1235886,59	1498281,63
1883	1235886,41	1498114,61
1884	1235877,92	1498039,31
1885	1235839,06	1497828,91
1886	1235850,10	1497631,56
1887	1235861,49	1497494,13
1888	1235857,29	1497424,70
1889	1235845,70	1497371,02
1890	1235817,38	1497324,27
1891	1235799,79	1497212,83
1892	1235783,86	1497146,46
1893	1235738,31	1496980,62
1894	1235710,89	1496854,53
1895	1235696,34	1496740,57
1896	1235705,45	1496703,49
1897	1235727,82	1496658,57
1898	1235743,99	1496608,76
1899	1235721,89	1496515,43
1900	1235684,70	1496419,79
1901	1235623,68	1496284,51
1902	1235557,21	1496121,97
1903	1235516,81	1495962,26
1904	1235478,39	1495825,76
1905	1235447,01	1495652,65
1906	1235449,36	1495585,64
1907	1235433,10	1495460,18
1908	1235406,52	1495330,86
1909	1235377,35	1495238,30
1910	1235325,78	1495180,63
1911	1235312,78	1495158,82
1912	1235275,57	1495105,65
1913	1235211,67	1495026,57
1914	1235202,68	1494994,59
1915	1235208,55	1494893,47
1916	1235195,52	1494738,09
1917	1235146,15	1494626,65
1918	1235100,56	1494534,35
1919	1235047,69	1494464,41
1920	1234995,79	1494363,71

Обозначение характерных точек границ	Координаты, м	
	X	Y
1	2	3
1921	1234971,09	1494309,44
1922	1234917,55	1494158,83
1923	1234898,12	1494043,63
1924	1234913,57	1493958,79
1925	1234935,77	1493873,74
1926	1234929,06	1493771,81
1927	1234916,16	1493748,41
1928	1234849,79	1493695,24
1929	1234777,39	1493658,25
1930	1234683,68	1493611,84
1931	1234663,66	1493564,84
1932	1234652,65	1493523,04
1933	1234634,43	1493380,74
1934	1234617,26	1493254,20
1935	1234623,03	1493177,62
1936	1234636,51	1493101,53
1937	1234686,22	1492964,69
1938	1234726,55	1492919,67
1939	1234750,90	1492877,11
1940	1234792,39	1492850,20
1941	1234822,09	1492836,54
1942	1234872,52	1492829,87
1943	1234947,30	1492846,87
1944	1234972,05	1492851,91
1945	1235010,14	1492860,48
1946	1235038,27	1492868,51
1947	1235096,93	1492879,92
1948	1235138,03	1492904,13
1949	1235203,36	1492968,77
1950	1235263,06	1493030,40
1951	1235288,18	1493051,63
1952	1235317,42	1493062,88
1953	1235335,05	1493065,31
1954	1235363,12	1493060,34
1955	1235400,39	1493029,80
1956	1235430,86	1492992,20
1957	1235512,98	1492944,59
1958	1235523,18	1492927,45
1959	1235554,65	1492906,35
1960	1235560,18	1492896,81

Обозначение характерных точек границ	Координаты, м	
	X	Y
1	2	3
1961	1235559,04	1492868,69
1962	1235573,71	1492846,52
1963	1235608,68	1492819,92
1964	1235624,93	1492814,71
1965	1235652,98	1492789,74
1966	1235688,29	1492778,63
1967	1235714,63	1492784,46
1968	1235731,66	1492802,16
1969	1235785,19	1492842,70
1970	1235797,28	1492863,21
1971	1235831,13	1492876,17
1972	1235871,36	1492882,97
1973	1235927,44	1492902,37
1974	1235959,09	1492922,31
1975	1235985,15	1492933,26
1976	1236007,57	1492952,70
1977	1236048,37	1492954,95
1978	1236085,59	1492954,15
1979	1236170,81	1492926,58
1980	1236194,57	1492918,11
1981	1236214,47	1492931,31
1982	1236238,80	1492982,03
1983	1236239,85	1493016,21
1984	1236248,20	1493031,47
1985	1236260,03	1493036,21
1986	1236279,56	1493029,69
1987	1236282,41	1493015,66
1988	1236269,98	1492981,46
1989	1236270,37	1492971,99
1990	1236275,21	1492961,20
1991	1236284,97	1492959,53
1992	1236506,37	1493051,65
1993	1236626,59	1493136,46
1994	1236682,87	1493121,39
1995	1236785,46	1493060,91
1996	1236792,68	1492929,58
1997	1236760,40	1492803,14
1998	1236598,98	1492616,80
1999	1236537,93	1492549,92
2000	1236482,73	1492515,81

Обозначение характерных точек границ	Координаты, м	
	X	Y
1	2	3
2001	1236465,11	1492461,81
2002	1236477,13	1492381,74
2003	1236447,69	1492243,78
2004	1236453,68	1492187,28
2005	1236422,55	1492120,25
2006	1236409,72	1491950,77
2007	1236431,34	1491835,99
2008	1236411,66	1491668,38
2009	1236409,91	1491485,59
2010	1236421,51	1491429,06
2011	1236400,96	1491367,03
2012	1236399,91	1491213,17
2013	1236408,67	1491168,22
2014	1236427,88	1491147,12
2015	1236448,66	1491122,66
2016	1236456,44	1491099,95
2017	1236455,96	1491080,10
2018	1236444,86	1491053,27
2019	1236444,96	1491020,14
2020	1236454,89	1490962,46
2021	1236452,51	1490935,00
2022	1236444,58	1490858,22
2023	1236448,01	1490783,29
2024	1236431,68	1490714,83
2025	1236420,08	1490676,67
2026	1236435,05	1490637,39
2027	1236439,60	1490577,37
2028	1236398,21	1490483,32
2029	1236399,70	1490440,48
2030	1236425,89	1490412,07
2031	1236422,21	1490363,26
2032	1236411,39	1490333,54
2033	1236402,69	1490307,19
2034	1236411,04	1490269,03
2035	1236409,92	1490221,63
2036	1236416,14	1490176,87
2037	1236411,44	1490168,71
2038	1236381,68	1490141,53
2039	1236354,60	1490100,35
2040	1236288,33	1490043,37

Обозначение характерных точек границ	Координаты, м	
	X	Y
1	2	3
2041	1236201,20	1489978,75
2042	1236157,43	1489909,43
2043	1236094,92	1489795,37
2044	1236001,69	1489730,82
2045	1235897,06	1489663,30
2046	1235790,12	1489549,91
2047	1235715,92	1489362,73
2048	1235750,81	1489249,06
2049	1235724,57	1489125,72
2050	1235712,39	1489079,00
2051	1235736,58	1489029,07
2052	1235782,15	1488953,12
2053	1235782,61	1488925,28
2054	1235821,60	1488870,02
2055	1235851,72	1488865,41
2056	1235861,93	1488845,20
2057	1235887,67	1488756,73
2058	1235923,94	1488628,29
2059	1235962,87	1488541,00
2060	1235999,88	1488413,96
2061	1236032,94	1488217,43
2062	1236111,76	1488102,31
2063	1236094,71	1488053,86
2064	1236099,05	1487978,93
1	1236104,96	1487980,57

Приложение 2 к приказу Агентства
лесного хозяйства Камчатского края
от 29.03.2024 № 158-пр

Порядок

расчета и внесения платы за публичный сервитут

Порядок осуществления платы за публичный сервитут определяется в соответствии со статьей 39.46 Земельного кодекса Российской Федерации пропорционально площади части земельного участка на основании кадастровой стоимости земельного участка, и рассчитывается как 0,01 процента кадастровой стоимости земельного участка за каждый год использования этого земельного участка.

Расчет стоимости Сервитута

№ п/п	Кадастровый номер лесного участка	82:01:000019:106
1	2	3
1.	Кадастровая стоимость лесного участка (на 09.02.2024), руб.	23 888 115 561,90
2.	Общая площадь лесного участка (на 09.02.2024), кв. м	62 863 462 005
3.	Площадь части лесного участка, кв. м.	549 923
4.	Коэффициент кадастровой стоимости земельного участка, %	0,01
5.	Годовой размер платы, руб.	20,90

В первый и последний годы плата за публичный сервитут вносится единовременным платежом не позднее трех месяцев со дня установления/прекращения его в сведениях Единого государственного реестра недвижимости.

В последующие годы плата за публичный сервитут вносится не позднее 15 декабря текущего года в размере 0,01 процента кадастровой стоимости земельных участков за каждый год использования этих земельных участков.

Платежные реквизиты для перечисления платы за публичный сервитут в федеральный бюджет:

УФК по Камчатскому краю ИНН 4101145761 КПП 410101001

(Агентство лесного хозяйства Камчатского края № СЧЕТА
03100643000000013800)

К/СЧ 40102810945370000031 Отделение Петропавловск-Камчатский

БАНК России// Управление Федерального Казначейства по Камчатскому краю
в г. Петропавловск-Камчатский, БИК 013002402,

Код бюджетной классификации – КБК 053 1 12 04012 01 6000 120,

ОКТМО 30824406

УИН для платежных поручений – устанавливается при выставлении счета

Приложение 3 к приказу Агентства
лесного хозяйства Камчатского края
от 29.03.2024 № 158-пр

Характеристика
части лесного участка

1. Распределение земель

(га)

Общая площадь всего	В том числе									
	лесные земли					нелесные земли				
	занятые лесными насажде- ниями	лесные культуры	лесные питомники, плантации	не занятые лесными насажде- ниями	итого	дороги	просеки	болота	другие	итого
1	2	3	4	5	6	7	8	9	10	11
54,9923	17,1464	-	-	-	17,1464	0,0130	-	1,3642	36,4687	37,8459

2. Характеристика насаждений части лесного участка

Целевое назначе- ние лесов	Лесничество	Участковое лесничество	Лесной квартал (выдел)	Хозяйство, преоблада- ющая порода	Площадь (га)/запас древесины (куб. м) - всего	В том числе по группам возраста древостоя (га/ куб. м)			
						молод- няки	средне- возраст- ные	приспе- вающие	спелые и пере- стойные
1	2	3	4	5	6	7	8	9	10
Защитные леса – ценные леса – нерестохранные полосы лесов	Корякское	Паланское	50(4ч)	Твл., Бк	0,0533/4	-	-	0,0533/4	-
			91(7ч)	Пастбище	1,4399/-	-	-	-	-
			113(6ч)	Пастбище	0,6791/-	-	-	-	-
			114(9ч)	Пастбище	0,9633/-	-	-	-	-
			114(10ч)	Хв., Кс	0,2330/19	-	-	0,2330/19	-
			114(14ч)	Твл., Бк	1,7773/160	-	-	-	1,7773/160
			120(13ч)	Пастбище	1,8056/-	-	-	-	-
			120(14ч)	Твл., Бк	4,6910/563	-	-	-	4,6910/563
			128(21ч)	Пастбище	3,4693/-	-	-	-	-
			137(19ч)	Хв., Кс	0,1937/8	-	-	0,1937/8	-
			138(16ч)	Река	0,0259/-	-	-	-	-
			138(18ч)	Пастбище	1,3438/-	-	-	-	-
			138(19ч)	Пастбище	1,2904/-	-	-	-	-
			138(20ч)	Пастбище	0,1281/-	-	-	-	-
			138(25ч)	Пастбище	2,1136/-	-	-	-	-
146(8ч)	Болото	1,3642/-	-	-	-	-			
3	Корякское	Паланское	146(9ч)	Пастбище	3,4136/-	-	-	-	-

Целевое назначение лесов	Лесничество	Участковое лесничество	Лесной квартал (выдел)	Хозяйство, преобладающая порода	Площадь (га)/запас древесины (куб. м) - всего	В том числе по группам возраста древостоя (га/ куб. м)			
						молодняки	средне-возрастные	приспевающие	спелые и перестойные
1	2	3	4	5	6	7	8	9	10
			146(10ч)	Хв., Кс	0,3877/12	-	0,3877/12	-	-
			146(11ч)	Хв., Кс	0,4806/24	-	0,4806/24	-	-
			146(13ч)	Пастбище	3,0805/-	-	-	-	-
			153(5ч)	Пастбище	0,9644/-	-	-	-	-
			153(7ч)	Река	0,0148/-	-	-	-	-
Резервные леса	Корякское	Паланское	113(1ч)	Пастбище	1,2054/-	-	-	-	-
			113(7ч)	Пастбище	1,3646/-	-	-	-	-
			114(2ч)	Хв., Кс	1,8898/151	-	1,8898/151	-	-
			114(4ч)	Хв., Кс	0,5258/16	-	0,5258/16	-	-
			114(17ч)	Пастбище	0,6481/-	-	-	-	-
			114(18ч)	Пастбище	0,5097/-	-	-	-	-
			128(7ч)	Твл., Бк	0,7646/38	-	-	0,7646/38	-
			128(10ч)	Пастбище	0,6189/-	-	-	-	-
			137(7ч)	Хв., Кс	0,1676/7	-	-	0,1676/7	-
			138(4ч)	Пастбище	0,2416/-	-	-	-	-
			138(7ч)	Пастбище	0,1380/-	-	-	-	-
			138(17ч)	Твл., Бк	0,0335/2	-	-	0,0335/2	-
			138(24ч)	Пастбище	1,6543/-	-	-	-	-
			153(8ч)	Пастбище	0,4769/-	-	-	-	-
			153(9ч)	Пастбище	1,2154/-	-	-	-	-
			153(10ч)	Пастбище	2,6792/-	-	-	-	-
153(13ч)	Пастбище	1,2680/-	-	-	-	-			
+Эксплуатационные леса	Корякское	Паланское	46(26ч)	Твл., Бк	0,2621/11	-	-	0,2621/11	-
			46(27ч)	Твл., Бк	0,3112/25	-	-	-	0,3112/25
			47(7ч)	Твл., Бк	0,2557/13	-	0,2557/13	-	-
			47(8ч)	Пастбище	0,1613/-	-	-	-	-
			47(9ч)	Твл., Бк	0,2063/14	-	0,2063/14	-	-
			47(10ч)	Хв., Кс	0,1093/10	-	0,1093/10	-	-
			47(11ч)	Твл., Бк	0,1458/15	-	-	-	0,1458/15
			47(12ч)	Твл., Бк	0,1126/9	-	-	0,1126/9	-
			47(13ч)	Твл., Бк	0,2359/14	-	0,2359/14	-	-
			48 (1ч)	Твл., Бк	0,0714/4	-	-	0,0714/4	-
			48 (3ч)	Твл., Бк	0,2437/17	-	-	0,2437/17	-
			48 (4ч)	Твл., Бк	0,3766/4	0,3766/4	-	-	-
			48 (5ч)	Твл., Бк	0,4321/22	-	-	0,4321/22	-
			48 (6ч)	Пастбище	0,0829/-	-	-	-	-
			48 (7ч)	Твл., Бк	0,3779/30	-	-	-	0,3779/30
			48 (8ч)	Твл., Бк	0,0934/7	-	-	0,0934/7	-
			48 (10ч)	Твл., Бк	0,0471/5	-	-	-	0,0471/5
			49(1ч)	Пастбище	0,0447/-	-	-	-	-
			49(2ч)	Твл., Бк	0,2864/14	-	-	-	0,2864/14
			49(9ч)	Твл., Бк	0,0293/2	-	-	0,0293/2	-
49(10ч)	Твл., Бк	0,2127/15	-	-	-	0,2127/15			
Эксплуатационные	Корякское	Паланское	49(12ч)	Твл., Бк	0,1545/2	0,1545/2	-	-	-
			49(16ч)	Твл., Бк	0,0659/6	-	-	-	0,0659/6

Целевое назначение лесов	Лесничество	Участковое лесничество	Лесной квартал (выдел)	Хозяйство, преобладающая порода	Площадь (га)/запас древесины (куб. м) - всего	В том числе по группам возраста древостоя (га/ куб. м)			
						молодняки	средне-возрастные	приспевающие	спелые и перестойные
1	2	3	4	5	6	7	8	9	10
			49(17ч)	Твл., Бк	0,2609/24	-	0,2609/24	-	-
			49(19ч)	Твл., Бк	0,3829/31	-	-	-	0,3829/31
			49(21ч)	Хв., Кс	0,0554/4	-	0,0554/4	-	-
			49(27ч)	Автодорога грунтовая	0,0130/-	-	-	-	-
			91(2ч)	Твл., Бк	1,2194/134	-	-	-	1,2194/134
			91(4ч)	Пастбище	0,8496/-	-	-	-	-
			91(11ч)	Пастбище	1,5816/-	-	-	-	-
			146(6ч)	Пастбище	0,9962/-	-	-	-	-
ВСЕГО:					54,9923/ 1436	0,5311/ 6	4,4074/ 282	2,6903/ 150	9,5176/ 998

3. Средние таксационные показатели насаждений части лесного участка

Целевое назначение лесов	Лесной квартал (лесотаксационный выдел)	Хозяйство, преобладающая порода	Состав	Возраст	Бонитет	Полнота	Средний запас древесины лесных насаждений (куб. м/га)			
							молодняки	средне-возрастные	приспевающие	спелые и перестойные
1	2	3	4	5	6	7	8	9	10	11
Защитные леса – ценные леса, нерестохранные полосы лесов	50(4ч)	Твл., Бк	10Бк	120	5А	0,7	-	-	80	-
	114(10ч)	Хв., Кс	10Кс	100	5Б	0,8	-	-	80	-
	114(14ч)	Твл., Бк	10Бк	140	5	0,6	-	-	-	90
	120(14ч)	Твл., Бк	10Бк	160	5	0,7	-	-	-	120
	137(19ч)	Хв., Кс	10Кс	90	5Б	0,7	-	-	40	-
	146(10ч)	Хв., Кс	10Кс	80	5Б	0,6	-	30	-	-
	146(11ч)	Хв., Кс	10Кс	80	5Б	0,7	-	50	-	-
Резервные леса	114(2ч)	Хв., Кс	10Кс	80	5Б	0,8	-	80	-	-
	114(4ч)	Хв., Кс	10Кс	80	5Б	0,5	-	30	-	-
	128(7ч)	Твл., Бк	10Бк	90	5А	0,5	-	-	50	-
	137(7ч)	Хв., Кс	10Кс	90	5Б	0,7	-	-	40	-
	138(17ч)	Твл., Бк	10Бк	90	5	0,5	-	-	70	-
Эксплуатационные леса	46(26ч)	Твл., Бк	10Бк	90	5	0,3	-	-	40	-
	46(27ч)	Твл., Бк	10Бк+Бб	110	5	0,6	-	-	-	80
	47(7ч)	Твл., Бк	10Бк	70	5	0,6	-	50	-	-
	47(9ч)	Твл., Бк	10Бк	80	5	0,7	-	70	-	-
	47(10ч)	Хв., Кс	10Кс	50	5А	0,9	-	90	-	-
	47(11ч)	Твл., Бк	10Бк	110	5А	0,8	-	-	-	100
	47(12ч)	Твл., Бк	10Бк	90	5	0,7	-	-	80	-
	47(13ч)	Твл., Бк	10Бк	80	5	0,6	-	60	-	-
	48 (1ч)	Твл., Бк	10Бк	90	5	0,4	-	-	60	-
	48 (3ч)	Твл., Бк	10Бк	90	5	0,6	-	-	70	-
	48 (4ч)	Твл., Бк	10Бк	20	4	0,5	10	-	-	-
	48 (5ч)	Твл., Бк	10Бк	90	5	0,4	-	-	50	-
	48 (7ч)	Твл., Бк	10Бк	110	5	0,6	-	-	-	80
48 (8ч)	Твл., Бк	10Бк	90	5	0,6	-	-	70	-	
Эксплуатационные	48 (10ч)	Твл., Бк	10Бк	110	5А	0,8	-	-	-	100
	49(2ч)	Твл., Бк	10Бк+Бб	110	5	0,4	-	-	-	50

Целевое назначение лесов	Лесной квартал (лесотаксационный выдел)	Хозяйство, преобладающая порода	Состав	Возраст	Бонитет	Полнота	Средний запас древесины лесных насаждений (куб. м/га)			
							молодняки	средне-возрастные	приспевающие	спелые и перестойные
1	2	3	4	5	6	7	8	9	10	11
леса	49(9ч)	Твл., Бк	10Бк	90	5	0,6	-	-	70	-
	49(10ч)	Твл., Бк	10Бк	110	5	0,5	-	-	-	70
	49(12ч)	Твл., Бк	10Бк	30	5	0,4	10	-	-	-
	49(16ч)	Твл., Бк	10Бк	110	5	0,7	-	-	-	90
	49(17ч)	Твл., Бк	10Бк	70	4	0,7	-	90	-	-
	49(19ч)	Твл., Бк	10Бк	120	5А	0,7	-	-	-	80
	49(21ч)	Хв., Кс	10Кс	70	5Б	0,9	-	70	-	-
91(2ч)	Твл., Бк	10Бк	160	5	0,5	-	-	-	-	110

4. Объекты лесной инфраструктуры

№ п/п	Лесничество	Участковое лесничество	Лесной квартал	Лесотаксационный выдел	Наименование объекта	Ед. изм	Объем
1	2	3	4	5	6	7	8
1.	Корякское	Паланское	49	часть выдела 27	автодорога грунтовая	га	0,0130
Итого						га	0,0130

5. Особо защитные участки лесов

№ п/п	Лесничество	Участковое лесничество	Лесной квартал	Лесотаксационный выдел	Назначение	Площадь (га)
1	2	3	4	5	6	7
1.	Корякское	Паланское	47	часть выдела 10	Кедровый стланик	0,1093
2.	Корякское	Паланское	49	часть выдела 21		0,1545
3.	Корякское	Паланское	114	часть выдела 2		1,8898
4.	Корякское	Паланское	114	часть выдела 4		0,5258
5.	Корякское	Паланское	137	часть выдела 7		0,1676
6.	Корякское	Паланское	49	часть выдела 2	Участки спелого леса с запасом на 1 га 70 и < куб.м	0,2864
7.	Корякское	Паланское	49	часть выдела 10		0,2127
Итого:						3,3461

6. Объекты, не связанные с созданием лесной инфраструктуры

№ п/п	Лесничество	Участковое лесничество	Лесной квартал	Лесотаксационный выдел	Наименование объекта	Ед. изм	Объем
1	2	3	4	5	6	7	8
1.	Корякское	Паланское	46	части выделов 26, 27	Объекты, не связанные с созданием лесной инфраструктуры, отсутствуют	-	-
			47	части выделов 7, 8, 9, 10, 11, 12, 13,			
			48	части выделов 1, 3, 4, 5, 6, 7, 8, 10,			
			49	части выделов 1, 2, 9, 10, 12, 16, 17, 19, 21			
				квартал 50 часть выдела 4			
			91	части выделов 2, 4, 7, 11			
			113	части выделов 1, 6, 7,			
			114	части выделов 2, 4, 9, 10, 14, 17, 18			
			120	части выделов 13, 14,			
			128	части выделов 7, 10, 21,			
			137	части выделов 7, 19			
			138	части выделов 4, 7, 16, 17, 18, 19, 20, 24, 25			
			146	части выделов 6, 8, 9, 10, 11, 13			
153	части выделов 5, 7, 8, 9, 10, 13						