



**АГЕНТСТВО ЛЕСНОГО ХОЗЯЙСТВА
КАМЧАТСКОГО КРАЯ**

ПРИКАЗ

29.03.2024 № 157-пр

г. Петропавловск-Камчатский

**Об установлении публичного сервитута в отношении части
лесного участка для размещения линейного объекта –
волоконно-оптической линии связи**

В соответствии со статьями 9, 45 Лесного кодекса Российской Федерации, главой V.7 Земельного кодекса Российской Федерации, постановлением Правительства Камчатского края от 07.04.2023 № 197-П «Об утверждении Положения об Агентстве лесного хозяйства Камчатского края» и на основании ходатайства об установлении публичного сервитута Общества с ограниченной ответственностью «ИнтерКамСервис» (сокращенное наименование ООО «ИнтерКамСервис», ИНН 4100005553, ОГРН 1024101021449, юридический адрес: 683031, Камчатский край, г. Петропавловск-Камчатский, ул. Карла Маркса, д. 31) от 10.01.2024 № 1798/24 (вх. № 59/142 от 11.01.2024)

ПРИКАЗЫВАЮ:

1. Установить публичный сервитут сроком на 49 лет для размещения линейного объекта – волоконно-оптической линии связи в рамках реализации государственной программы Камчатского края «Цифровая трансформация в Камчатском крае» в отношении части лесного участка с кадастровым номером 82:00:000000:1 (учетный номер части лесного участка 82:00:000000:1/чзу1) площадью 54,0643 га, имеющей местоположение: Российская Федерация, Камчатский край, Карагинский муниципальный район, Корякское лесничество, квартал 84 части выделов 7, 8, квартал 85 части выделов 13, 15, 16, 17, 18, 21, 22, 25, квартал 86 части выделов 4, 5, 6, 7, 8, 9, 11, квартал 87 часть выдела 1, квартал 88 части выделов 7, 11, 12, квартал 89 часть выдела 13, квартал 97 части выделов 5, 6, 9, 10, 15, 16, 17, 18, квартал 98 части выделов 11, 12, 13, 14, 16, 17, 18, 19, 21, квартал 99 части выделов 12, 13, 16, 17, 18, 21, 22, квартал 101 части выделов 1, 10, 11, 12, 16, 17, 32, квартал 107 части выделов 5, 7, квартал 108 части выделов 1, 3, квартал 143 части

выделов 13, 14, 30, 41, 46, 47, 48, 51, 52, 53, 58, 60, 67, 87, 106, 152, 159, 163, 166, 167, 168, 169, 173, 180, 181, 182, 198 Карагинского участкового лесничества.

2. Утвердить схему границ публичного сервитута на кадастровом плане территории в соответствии с приложением 1 к настоящему приказу.

3. Установить порядок расчета и внесения платы за публичный сервитут в соответствии с приложением 2 к настоящему приказу.

4. Утвердить характеристику части лесного участка в соответствии с приложением 3 к настоящему приказу.

5. Определить, что график проведения работ при осуществлении деятельности, для обеспечения которой установлен публичный сервитут, устанавливается Обществом с ограниченной ответственностью «ИнтерКамСервис» ежегодно с 1 января по 31 декабря.

6. Обществу с ограниченной ответственностью «ИнтерКамСервис»:

1) осуществлять использование части лесного участка для размещения волоконно-оптической линии связи в соответствии с требованиями законодательства Российской Федерации, регулирующего вопросы использования лесов для строительства, реконструкции, эксплуатации линейных объектов после подписания сторонами акта приема-передачи части лесного участка, в соответствии с проектом освоения лесов, получившим положительное заключение государственной экспертизы, и лесной декларацией;

2) разработать и представить проект освоения лесов для проведения государственной экспертизы в течение 6 месяцев со дня подписания настоящего приказа, предусматривающий график проведения работ при осуществлении деятельности, для обеспечения которой устанавливается публичный сервитут, в случае установления публичного сервитута в отношении земель или земельных участков, находящихся в государственной или муниципальной собственности и не предоставленных гражданам или юридическим лицам;

3) обеспечить предоставление Агентству лесного хозяйства Камчатского края отчетов, предусмотренных статьями 49, 60, 60.11, 60.16, 66 Лесного кодекса Российской Федерации;

4) в срок не позднее чем три месяца после завершения строительства, капитального или текущего ремонта, реконструкции, эксплуатации, консервации, сноса инженерного сооружения, для размещения которого был установлен публичный сервитут, привести часть лесного участка в состояние, пригодное для использования в соответствии с разрешенным использованием;

5) в срок не позднее чем шесть месяцев с момента прекращения публичного сервитута снести объекты, размещенные на основании публичного сервитута, и осуществить при необходимости рекультивацию части лесного участка.

7. Реквизиты нормативных актов, определяющих порядок установления зон объектов размещения линейного объекта – волоконно-оптической линии связи и особых условий использования частей лесных участков: приказ Минприроды России от 10.07.2020 № 434 «Об утверждении Правил использования лесов для строительства, реконструкции, эксплуатации линейных объектов и Перечня случаев использования лесов для строительства, реконструкции, эксплуатации линейных

объектов без предоставления лесного участка, с установлением или без установления сервитута, публичного сервитута», распоряжение Правительства Камчатского края от 29.12.2021 № 658-РП «Об утверждении Плана реализации государственной программы Камчатского края «Цифровая трансформация в Камчатском крае» на 2022 год и на плановый период 2023 и 2024 годов», приказ Министерства цифрового развития Камчатского края от 14.01.2022 № 5-п «Об утверждении детального плана-графика реализации государственной программы Камчатского края «Цифровая трансформация в Камчатском крае».

8. Каменщиковой А.В. – начальнику отдела ведения государственного лесного реестра, в течение пяти рабочих дней с даты подписания настоящего приказа обеспечить направление копии приказа об установлении публичного сервитута в орган регистрации прав.

9. Литвиненко В.Е. – начальнику отдела организационно-правового обеспечения, обеспечить в течение пяти рабочих дней с даты подписания настоящего приказа размещение решения об установлении публичного сервитута на странице Агентства лесного хозяйства Камчатского края на официальном сайте исполнительных органов Камчатского края в информационно-телекоммуникационной сети «Интернет».

10. Гук А.С. – исполняющему обязанности начальника отдела защиты, воспроизводства и использования лесов, обеспечить в течение пяти рабочих дней с даты подписания настоящего приказа:

1) направление Обществу с ограниченной ответственностью «ИнтерКамСервис» копии настоящего приказа об установлении публичного сервитута;


2) оформление и направление Обществу с ограниченной ответственностью «ИнтерКамСервис» акта приема-передачи части лесного участка.

11. Гладышеву Е.Ю. – руководителю краевого государственного казенного учреждения «Камчатские лесничества» обеспечить контроль за соблюдением требований лесного законодательства при использовании лесов.

12. Публичный сервитут считается установленным со дня внесения сведений о нем в Единый государственный реестр недвижимости.

13. Контроль за исполнением настоящего приказа оставляю за собой.

И.о. руководителя
Агентства



А.В. Лебедько

Приложение 1 к приказу Агентства
лесного хозяйства Камчатского края
от 29.03.2024 № 157-пр

Схема

границ сервитута на кадастровом плане территории

Учетный номер части лесного участка: 82:00:000000:1/чзу1

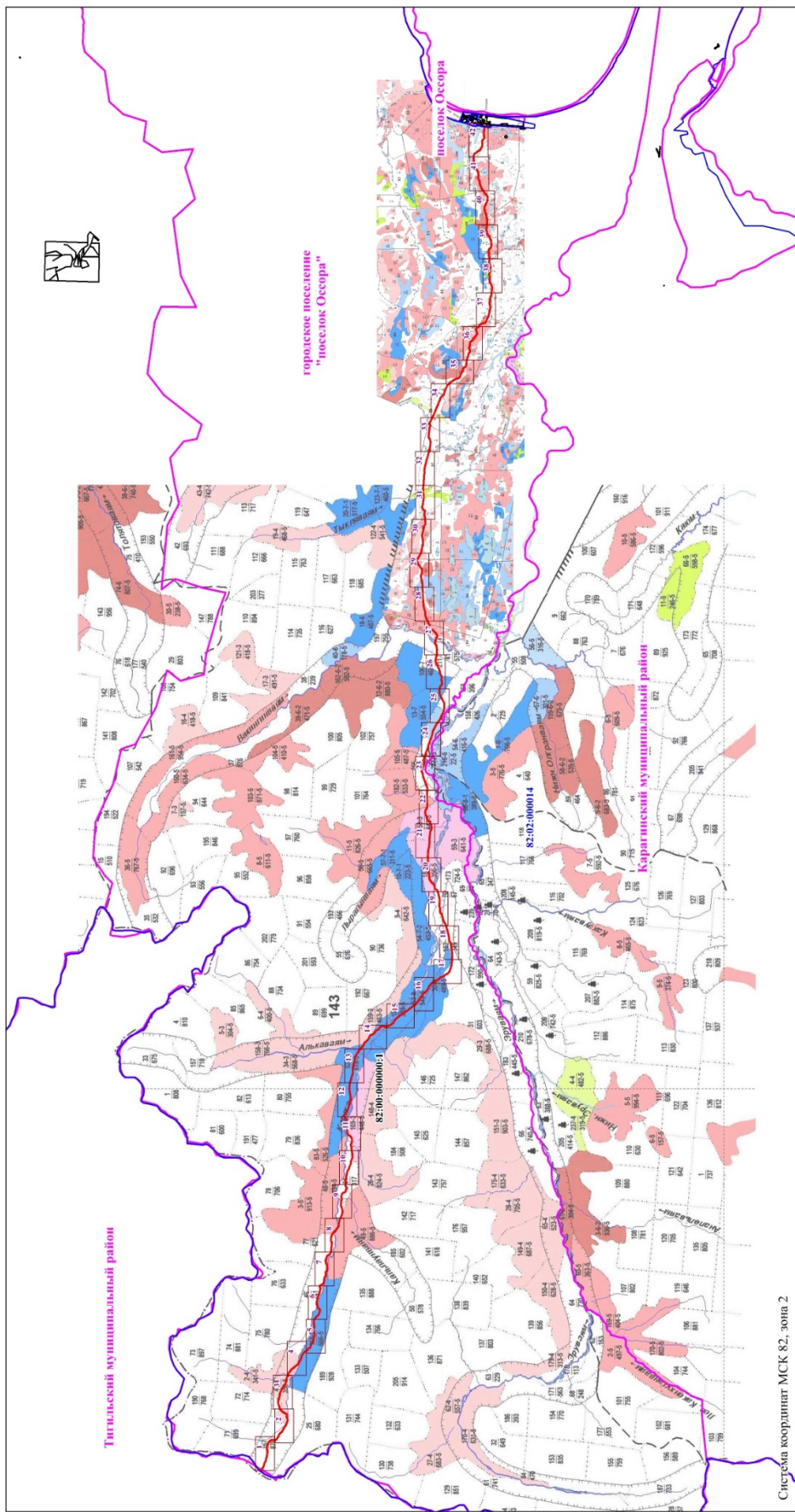
Площадь: 54,0643 га

Адрес (местоположение): Российская Федерация, Камчатский край, Карагинский муниципальный район, Корякское лесничество, квартал 84 части выделов 7, 8, квартал 85 части выделов 13, 15, 16, 17, 18, 21, 22, 25, квартал 86 части выделов 4, 5, 6, 7, 8, 9, 11, квартал 87 часть выдела 1, квартал 88 части выделов 7, 11, 12, квартал 89 часть выдела 13, квартал 97 части выделов 5, 6, 9, 10, 15, 16, 17, 18, квартал 98 части выделов 11, 12, 13, 14, 16, 17, 18, 19, 21, квартал 99 части выделов 12, 13, 16, 17, 18, 21, 22, квартал 101 части выделов 1, 10, 11, 12, 16, 17, 32, квартал 107 части выделов 5, 7, квартал 108 части выделов 1, 3, квартал 143 части выделов 13, 14, 30, 41, 46, 47, 48, 51, 52, 53, 58, 60, 67, 87, 106, 152, 159, 163, 166, 167, 168, 169, 173, 180, 181, 182, 198 Карагинского участкового лесничества

УСЛОВНЫЕ ОБОЗНАЧЕНИЯ

ПРЕОБЛАДАЮЩАЯ ПОРОДА	ГРУППЫ ВОЗРАСТА				Насаждения по сериям и открытым местам	КУЛЬТУРЫ				Рядины	Второй ярус
	Молодняк	Средневозрастные	Приспевающие	Спелые и перестойные		Сомкнувшиеся	Несомкнувшиеся	Созданные реконструк.	Под пологом леса		
БЕРЕЗА КАМЕННАЯ											
БЕРЕЗА БЕЛБОР.											
ТОПОЛЬ											
ОЛЬХА											
ИВА, ЧОЗЕНИЯ											
ОЛЬХОВЫЙ СТЛАН.											
КЕДРОВЫЙ СТЛАН.											
КУСТАРНИКИ, НЕПОКРЫТЫЕ И НЕЛЕСНЫЕ ЗЕМЛИ											
Болота	Гари	Каменные россыпи	Сенокосы луга	Пастбища выгоны	Лесосеки вырубки	Кедровый стланик					
Г Р А Н И Ц Ы											
Администр. районов	Лесничеств	Участковых лесничеств	ГЗЗ	Прочих землепольз.	Нерестовых полос	Защитных полос	Резервных лесов	Прочие защитные леса	Кварталов		
Выделов	Квартальных просек	Лесных участков									
ДОРОГИ И ЛИНЕЙНЫЕ ОБЪЕКТЫ											
Дороги автомобильные	Дороги грунтовые/улучшенные	Дороги лесовозные	Дороги лесохозяйств.	Землиники	Тропы	Разрывы противопож.	Линии электроп.	Линии связи	Номера кварталов		
											35
П Р О Ч И Е О Б О З Н А Ч Е Н И Я											
Кордоны лесные	Конторы лесничеств	Конторы уч. лесничеств	Населенные пункты	Озера	Реки, ручьи	Пересых. Реки, ручьи			номер выдела	кв. возраст	группа запаса
									23-74	8.8-5	бонитет
									площадь		

Схема расположения границ
Публичный сервитут в целях строительства
линий и сооружений связи – волоконно-оптической линии связи «Теплая-Осоро»



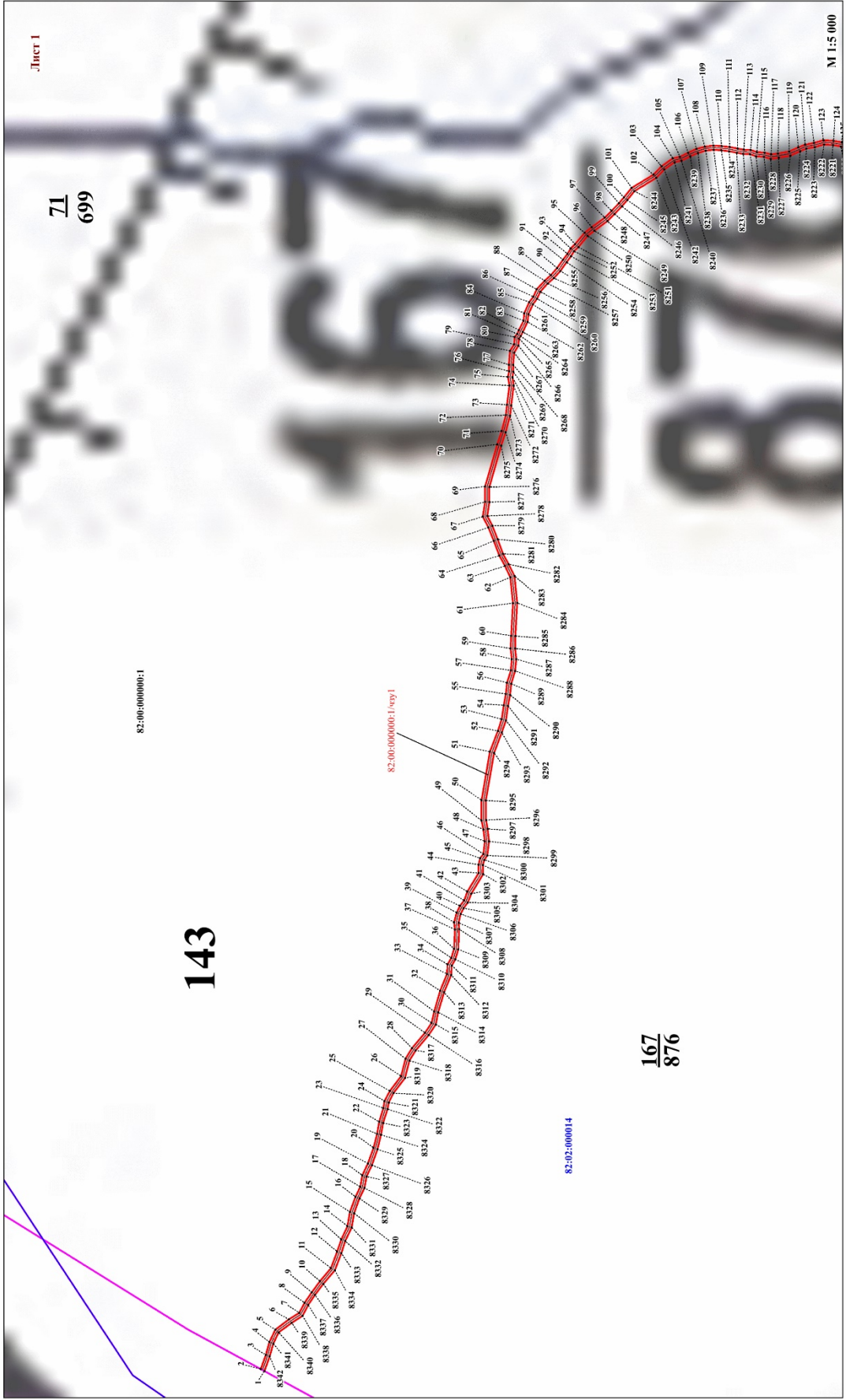
М 1:220 000

Система координат МСК 82, зона 2

Условные обозначения:

- границы публичного сервитута;
- проектное расположение осн ВОЛС;
- обозначение границы и номера листа;
- границ земельный участок по сведениям ЕГРН;
- граница и номер кадастрового квартала;
- граница муниципальных образований

Схема расположения границ
 Публичный сервитут в целях строительства
 линий и сооружений связи - волоконно-оптической линии связи (ВОЛС) «Лесная-Осорога»
 на территории Каргинского участка лесничества Коряковского лесничества



Лист 1

71/699

82:00:000000:1

143

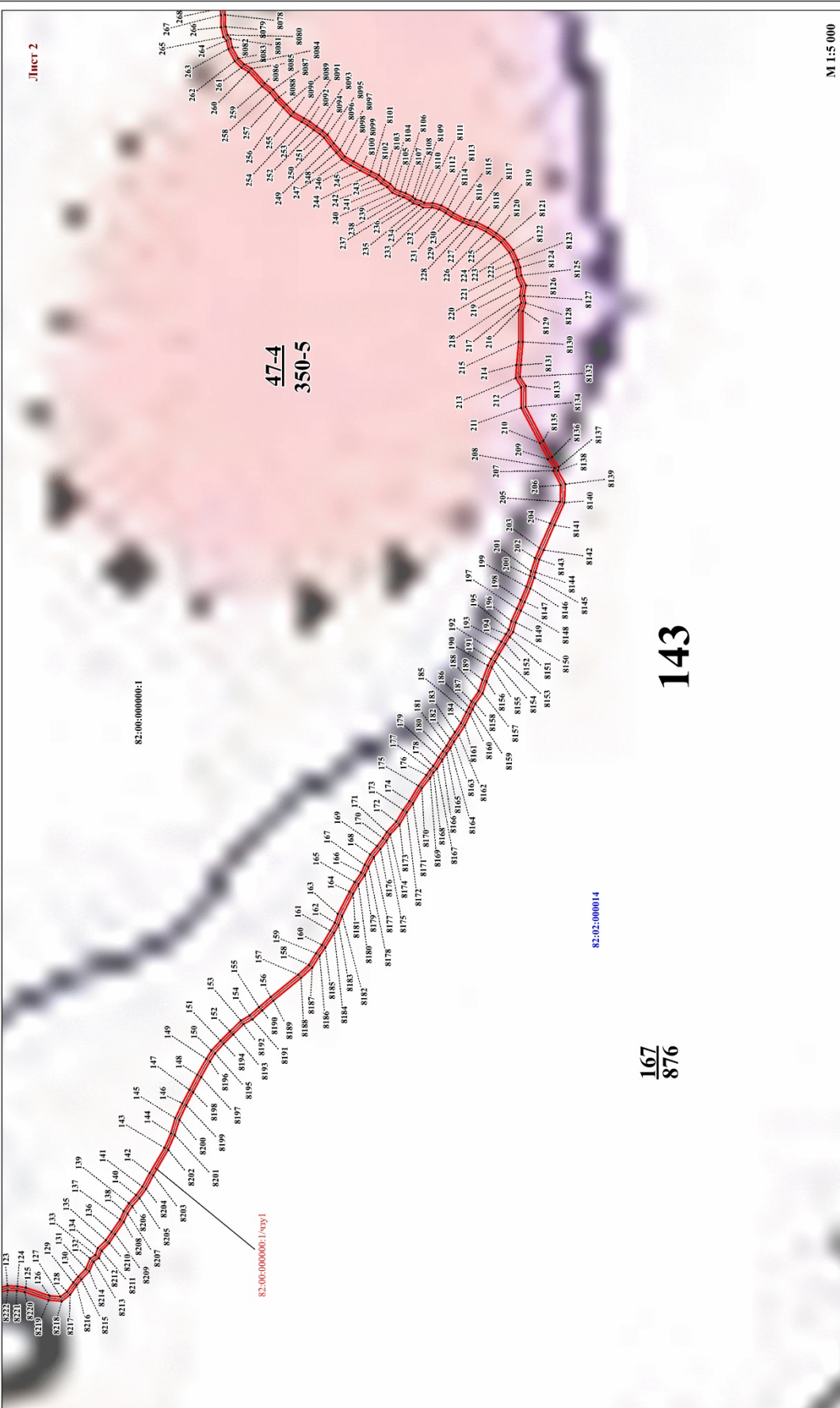
82:00:000000:1:вып1

82:02:000014

167/876

М 1:5 000

Схема расположения границ
 Публичный сервитут в целях строительства
 линий и сооружений связи - волоконно-оптической линии связи (ВОЛС) «Лесная-Осорода»
 на территории Караташского участкового лесничества Коряковского лесничества



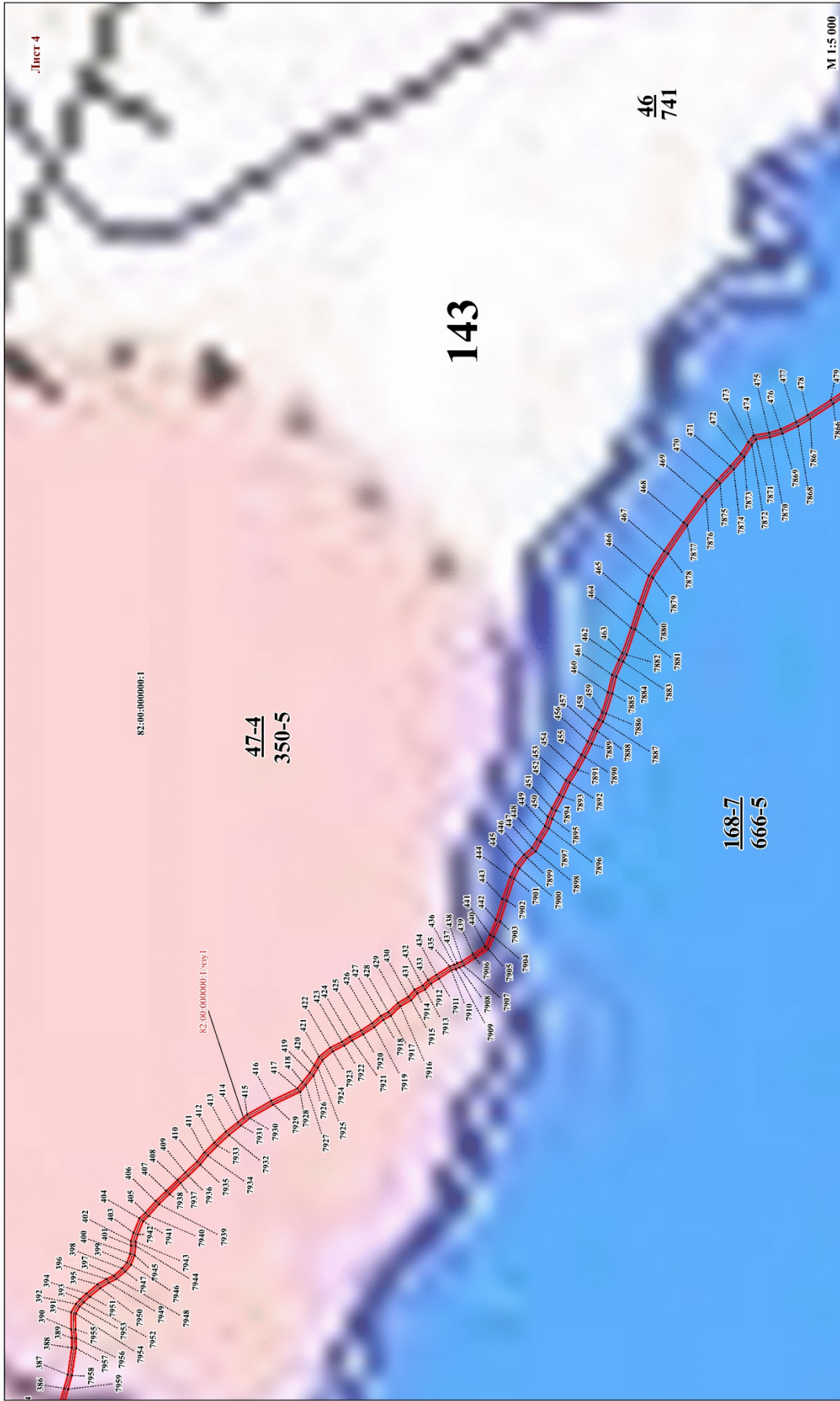
47-4
 350-5

143

167
 876

Схема расположения границ

Публичный сервитут в целях строительства
линий и сооружений связи - волоконно-оптической линии связи (ВОЛС) «Лесная-Осора»
на территории Карагинского участкового лесничества Корякского лесничества



Лист 4

82:00:000000:1

47-4
350-5

143

46
741

168-7
666-5

М 1:5 000


Схема расположения границ
 Публичный сервитут в целях строительства
 линий и сооружений связи - волоконно-оптической линии связи (ВОЛС) «Лесная-Оссора»
 на территории Карамзинского участкового лесничества Коржского лесничества



Схема расположения границ
 Публичный сервитут в целях строительства
 линий и сооружений связи - волоконно-оптической линии связи (ВОЛС) «Лесная-Осороа»
 на территории Каргинского участкового лесничества Коржикского лесничества

Лист 6

46 / 741



143

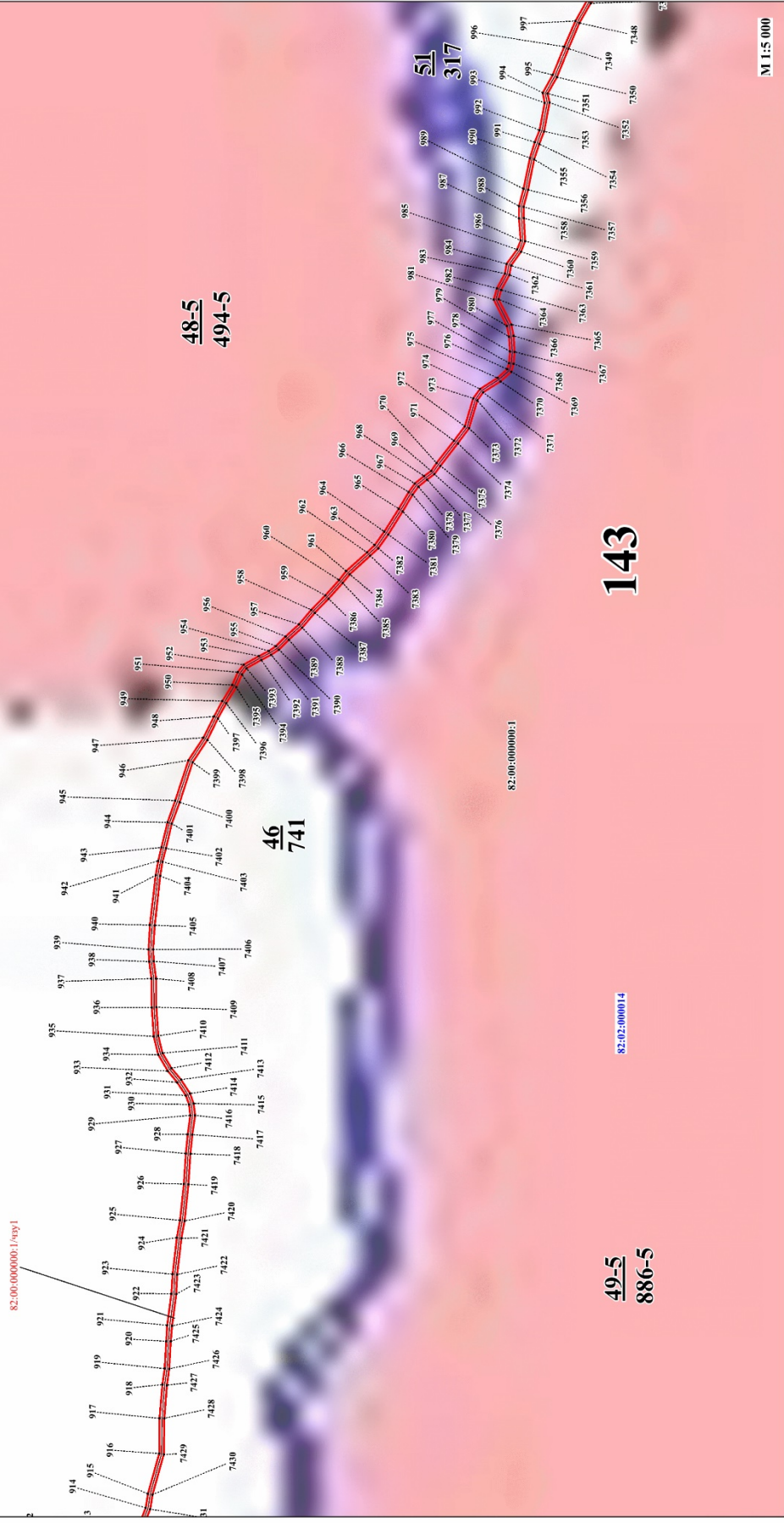
168-7
666-5

M 1:5 000

Схема расположения границ

Публичный сервитут в целях строительства
линий и сооружений связи – волоконно-оптической линии связи (ВОЛС) «Лесная-Оссора»
на территории Карагинского участкового лесничества Корякского лесничества

Лист 8



M 1:5 000

Схема расположения границ

Публичный сервитут в целях строительства
линий и сооружений связи - волоконно-оптической линии связи (ВОЛС) «Лесная-Оссора»
на территории Карачинского участка лесничества Коркинского лесничества

Лист 9

~~48-5~~
~~494-5~~



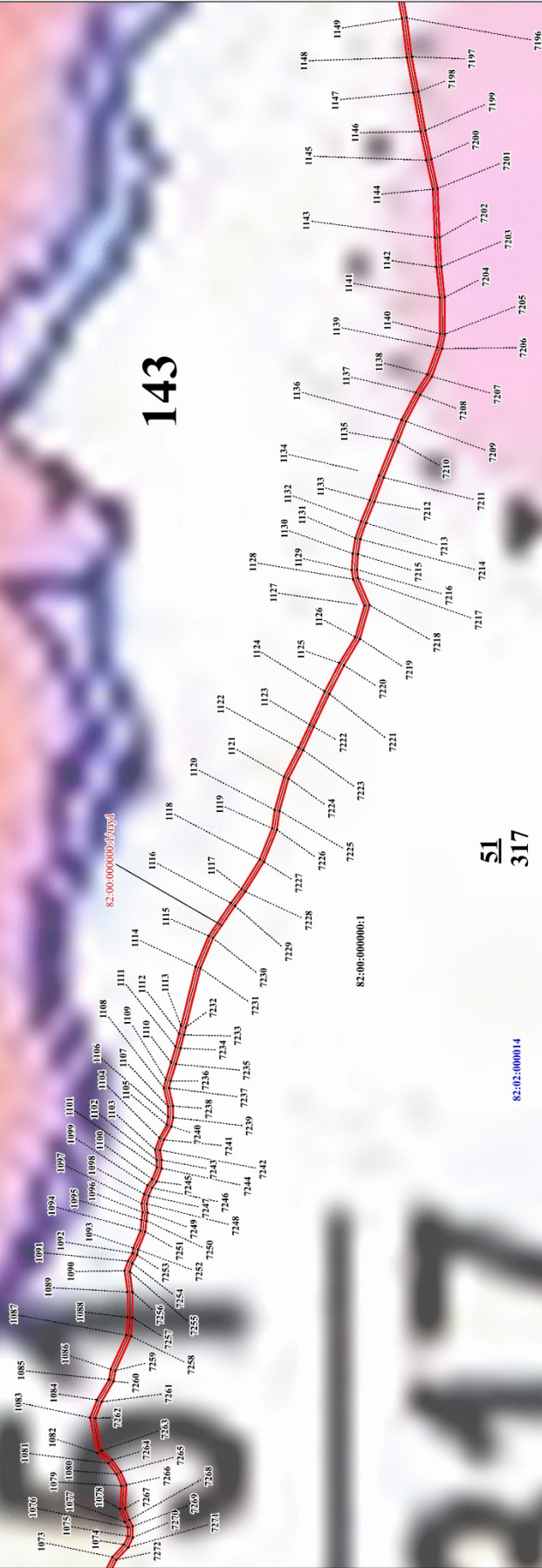
Схема расположения границ

Публичный сервитут в целях строительства
линий и сооружений связи - волоконно-оптической линии связи (ВОЛС) «Лесная-Оссора»
на территории Карантинского участкового лесничества Корякского лесничества

Лист 10

48-5
494-5

143



51
317

169-3
446-5

M 1:5 000

Схема расположения границ
Публичный сервитут в целях строительства
линий и сооружений связи - волоконно-оптической линии связи (ВОЛС) «Лесная-Осорога»
на территории Каратаевского участка лесничества Коркинского лесничества

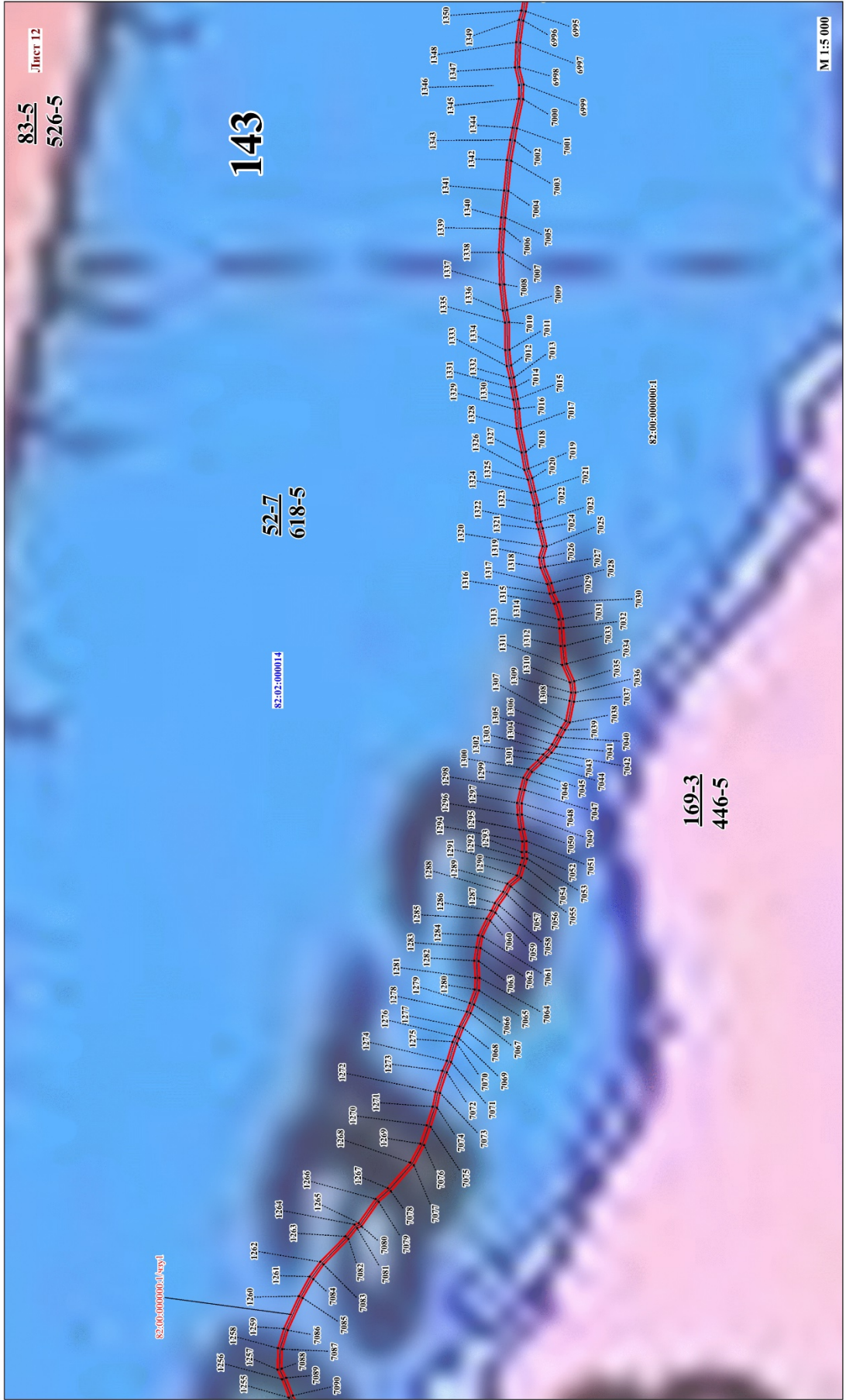
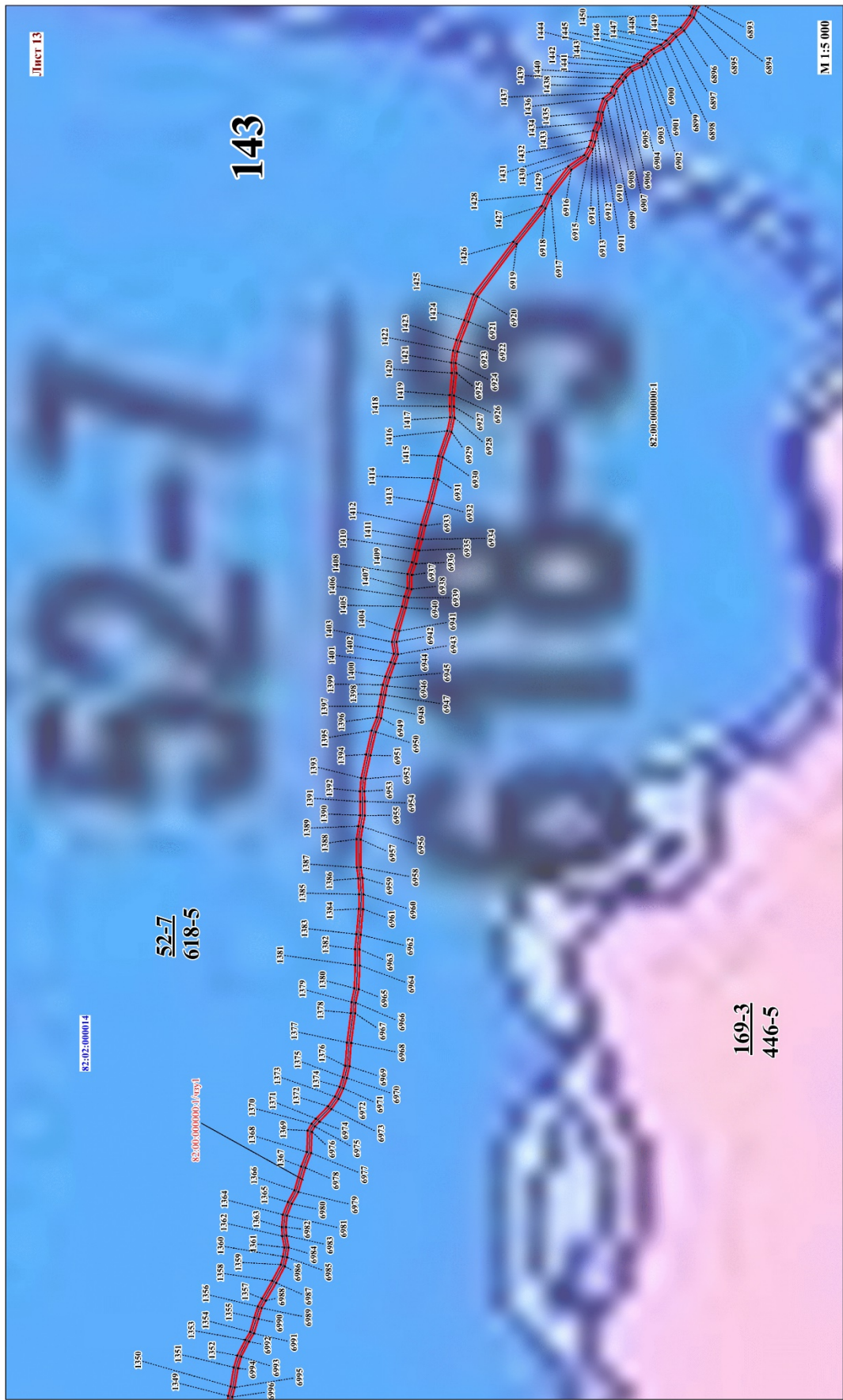


Схема расположения границ
Публичный сервитут в целях строительства
линий и сооружений связи – волоконно-оптической линии связи (ВОЛС) «Лесная-Осорар»
на территории Карагашского участкового лесничества Коркинского лесничества



169-3
446-5

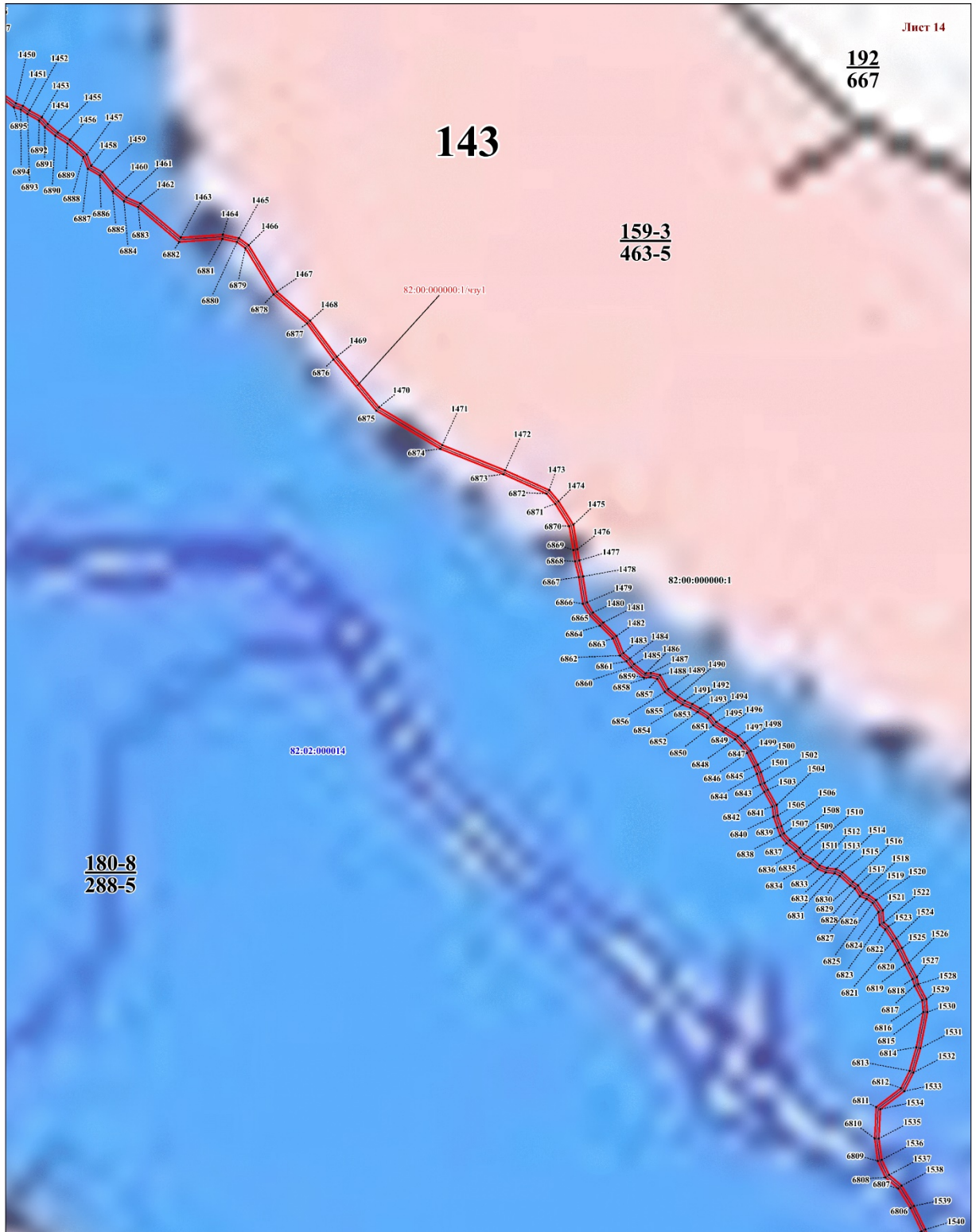
Схема расположения границ
Публичный сервитут в целях строительства
линий и сооружений связи - волоконно-оптической линии связи (ВОЛС) «Лесная-Оссора»
на территории Карагинского участкового лесничества Корякского лесничества

Лист 14

192
667

143

159-3
463-5



M 1:5 000

Схема расположения границ
Публичный сервитут в целях строительства
линий и сооружений связи - волоконно-оптической линии связи (ВОЛС) «Лесная-Оссора»
на территории Карагинского участкового лесничества Корякского лесничества

Лист 15



159-3
463-5

143

180-8
288-5

M 1:5 000

Схема расположения границ
Публичный сервитут в целях строительства
линий и сооружений связи – волоконно-оптической линии связи (ВОЛС) «Испия-Оссора»
на территории Каратаинского участкового лесничества Корьянского лесничества

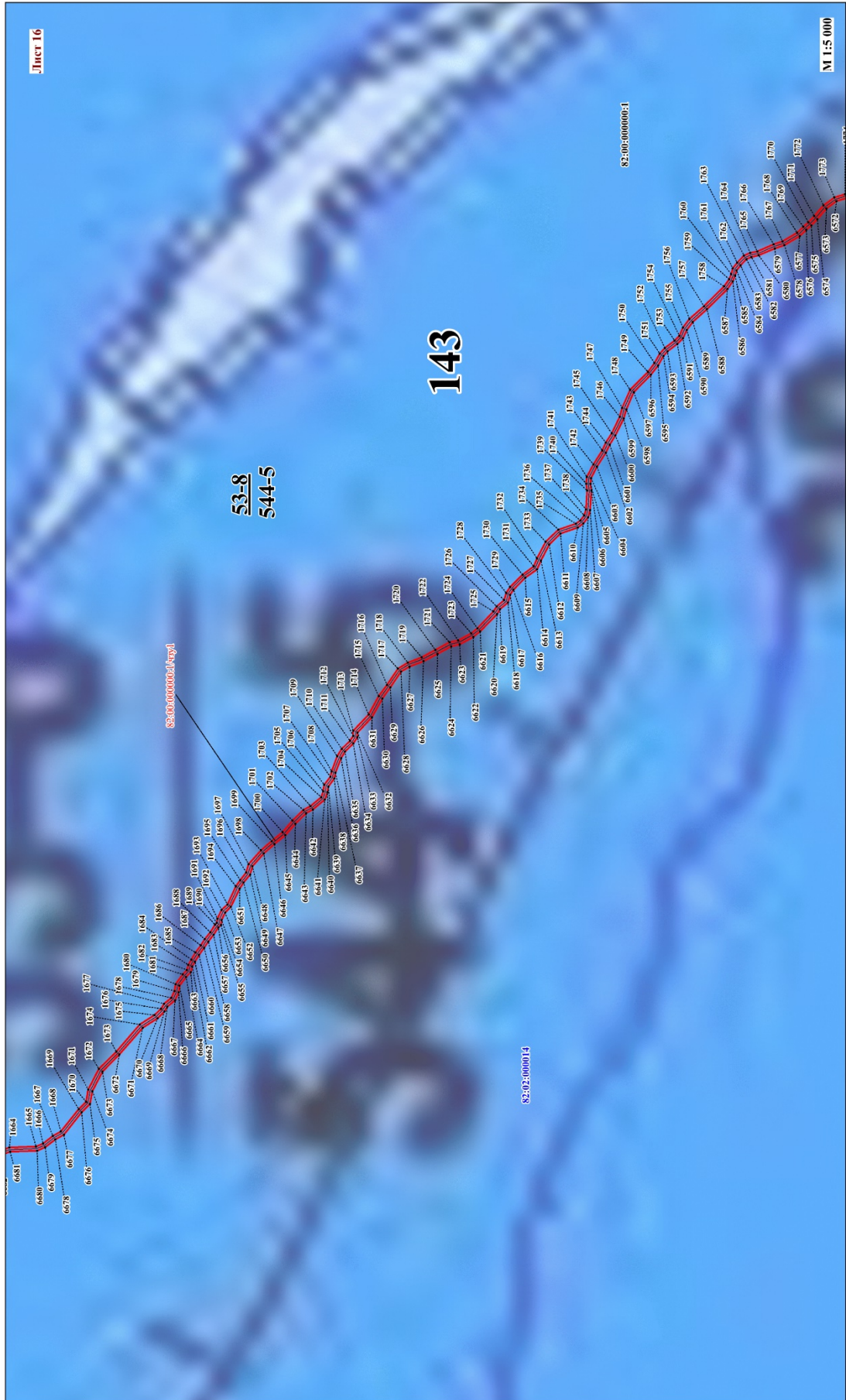


Схема расположения границ

Публичный сервитут в целях строительства
линий и сооружений связи - волоконо-оптической линии связи (ВОЛС) «Деспай-Осорра»
на территории Карагандинского участка лесничества Коркынского лесничества

Лист 18

173
724-5


143

30-6
489-5

152
349

172
990-5

M 1:5 000



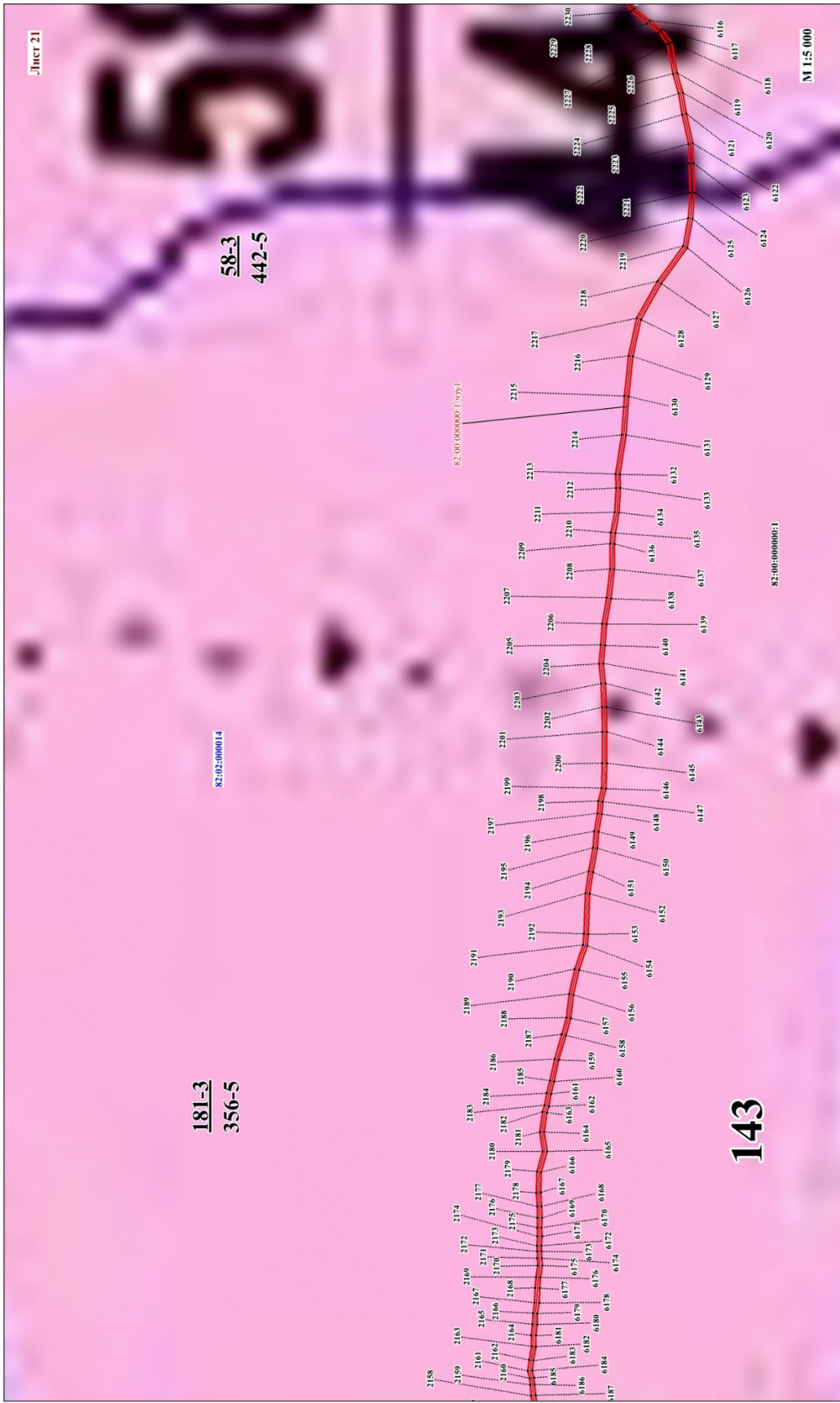
82:02:000014

82:00:000001 1091

82:00:000000:1

Схема расположения границ

Публичный сервис в целях строительства
линий и сооружений связи - волоконно-оптической линии связи (ВОЛС) «Лесная-Оссора»
на территории Карайинского участкового лесничества Корякского лесничества



181-3
356-5

58-3
442-5

143

Лист 21

M 1:5 000

Схема расположения границ

Публичный сервитут в целях строительства
линий и сооружений связи - волоконно-оптической линии связи (ВОЛС) «Лесная-Оссора»
на территории Каратайского участкового лесничества Коряковского лесничества

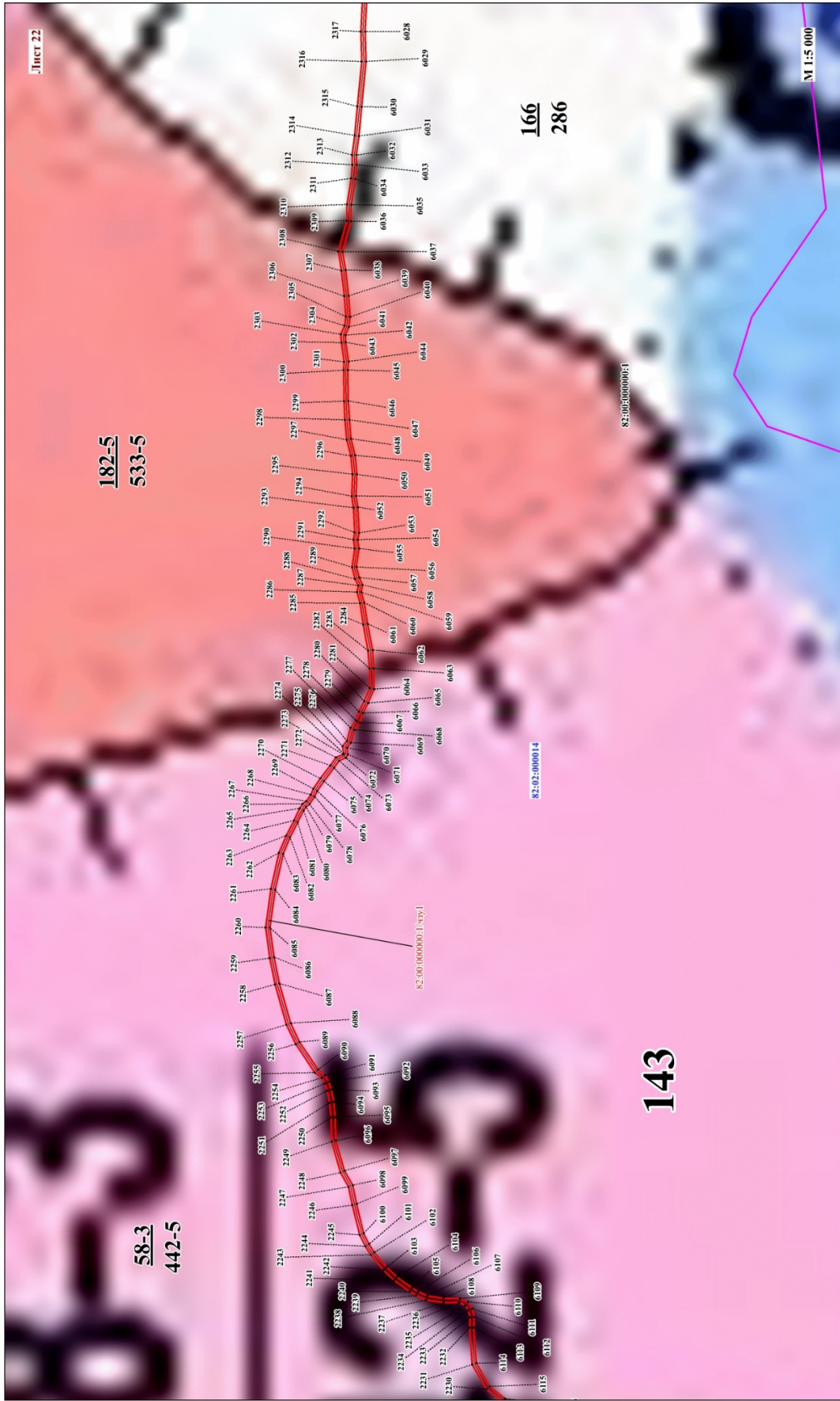


Схема расположения границ

Публичный сервитут в целях строительства
линий и сооружений связи - волоконно-оптической линии связи (ВОЛС) «Лесная-Осорога»
на территории Карагандинского участка лесничества Коржакского лесничества




Схема расположения границ

Публичный сервитут в целях строительства
линий и сооружений связи - волоконно-оптической линии связи (ВОЛС) «Лесная-Осорога»
на территории Караминского участкового лесничества Коряковского лесничества

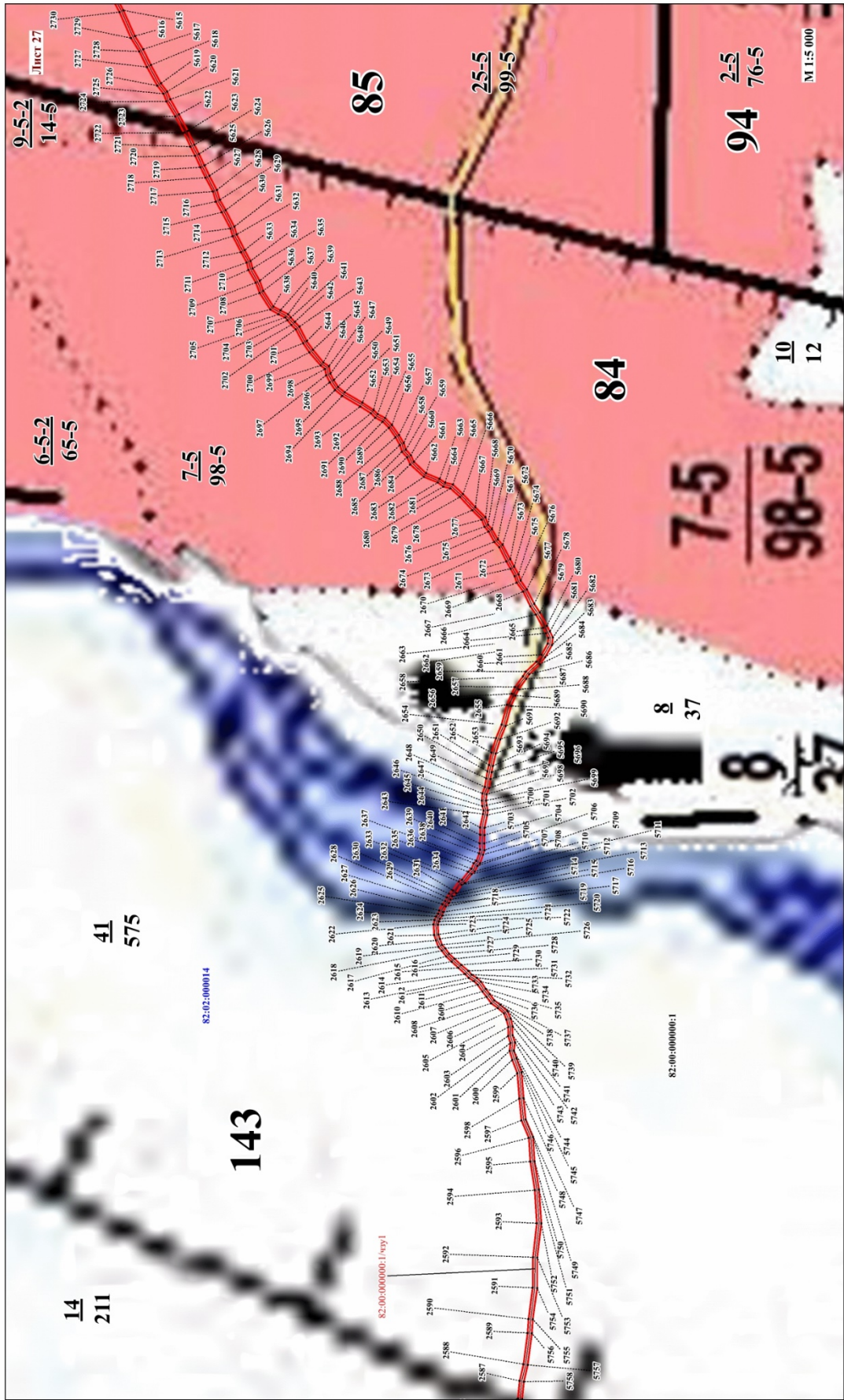


Схема расположения границ

Публичный сервитут в целях строительства
линий и сооружений связи - волоконно-оптической линии связи (ВОЛС) «Лесная-Осорога»
на территории Карагановского участкового лесничества Коряковского лесничества

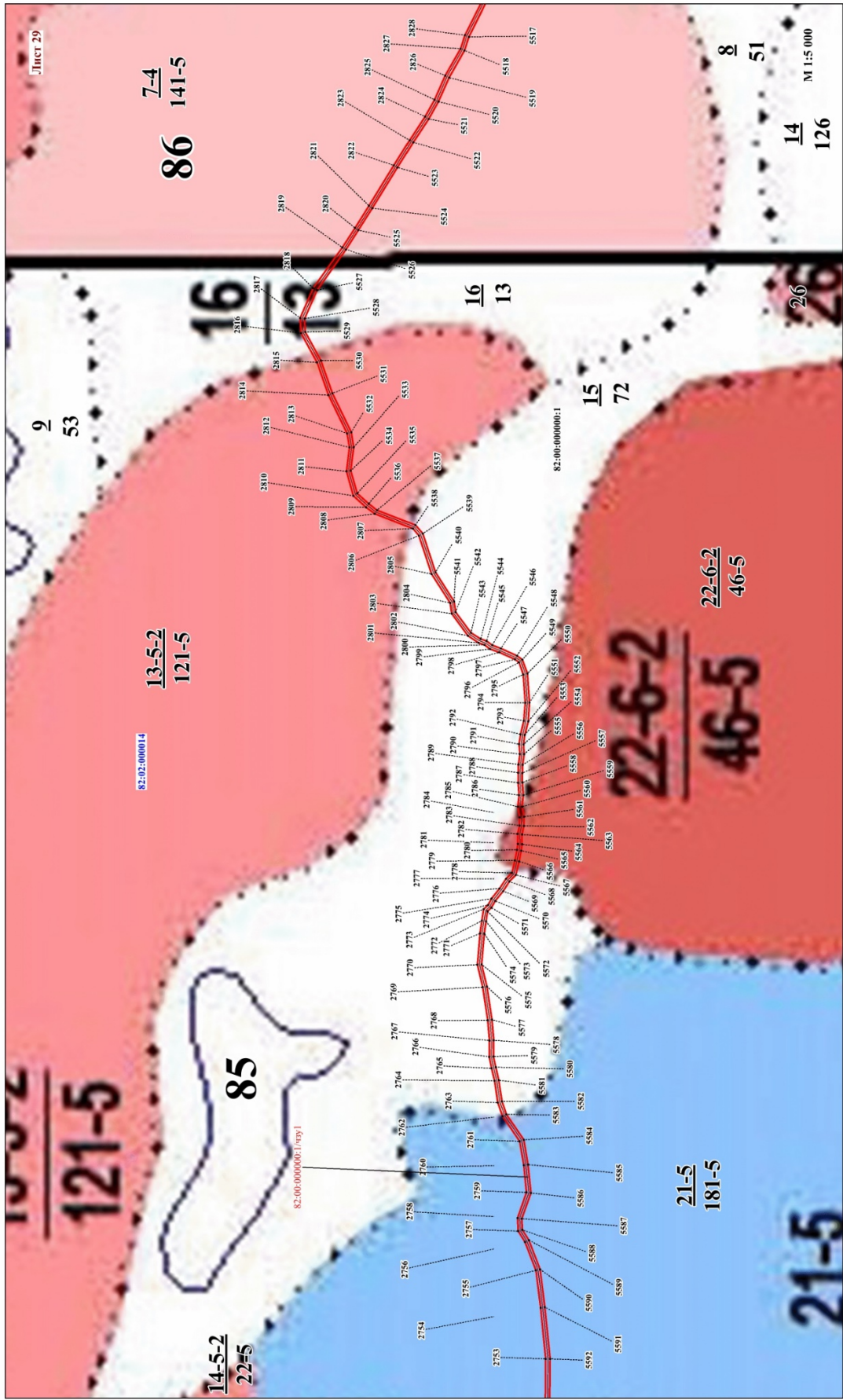


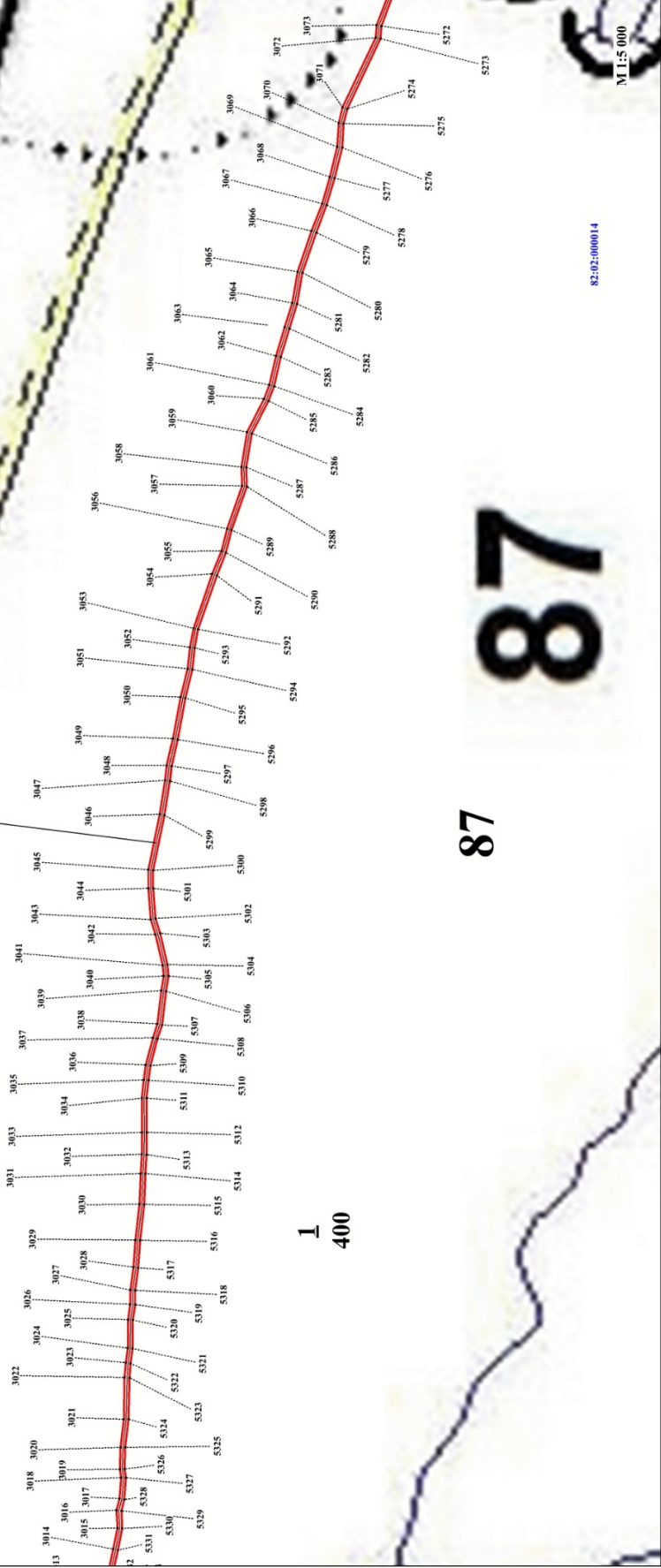
Схема расположения границ

Публичный сервитут в целях строительства
линий и сооружений связи - волоконно-оптической линии связи (ВОЛС) «Лесная-Осорога»
на территории Карагановского участкового лесничества Коряковского лесничества

Лист 32

82:06:000000:1

82:06:000000:1.руч1

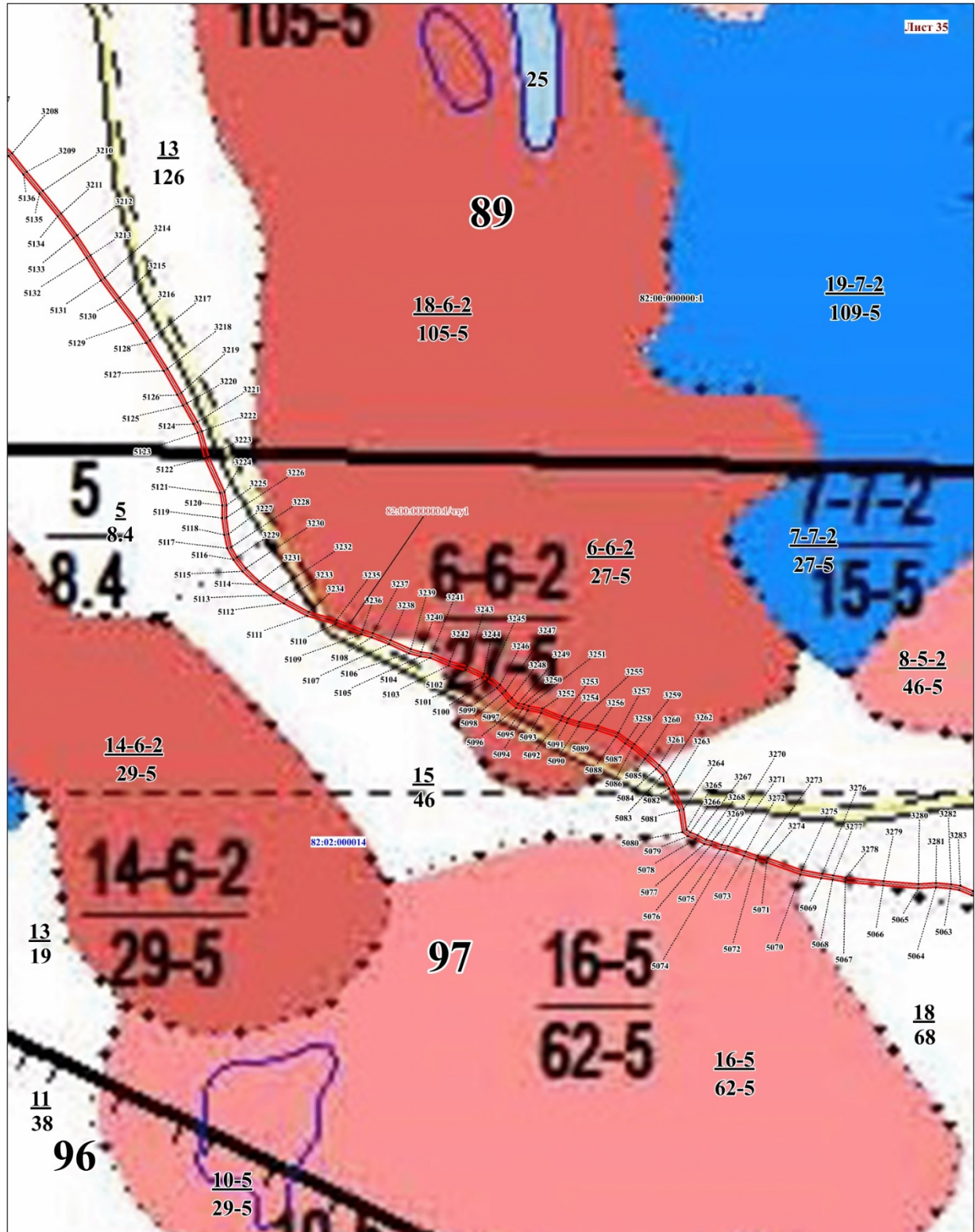


87

82:02:000014

M 1:5 000

Схема расположения границ
Публичный сервитут в целях строительства
линий и сооружений связи - волоконно-оптической линии связи (ВОЛС) «Лесная-Оссора»
на территории Карагинского участкового лесничества Корякского лесничества

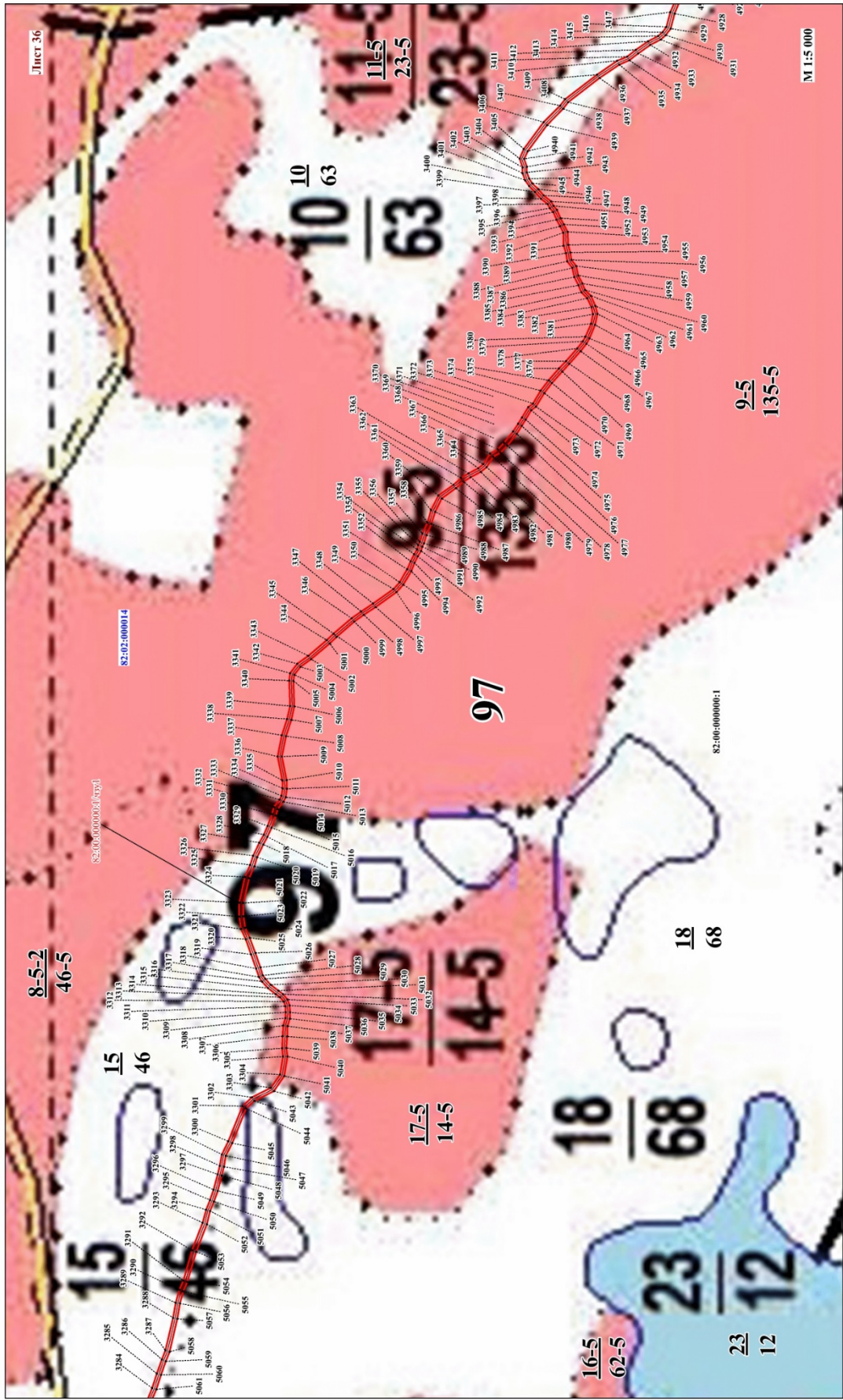


Лист 35

M 1:5 000

Схема расположения границ

Публичный сервитут в целях строительства
линий и сооружений связи - волоконно-оптической линии связи (ВОЛС) «Лесная-Осорола»
на территории Каргинского участкового лесничества Коряковского лесничества

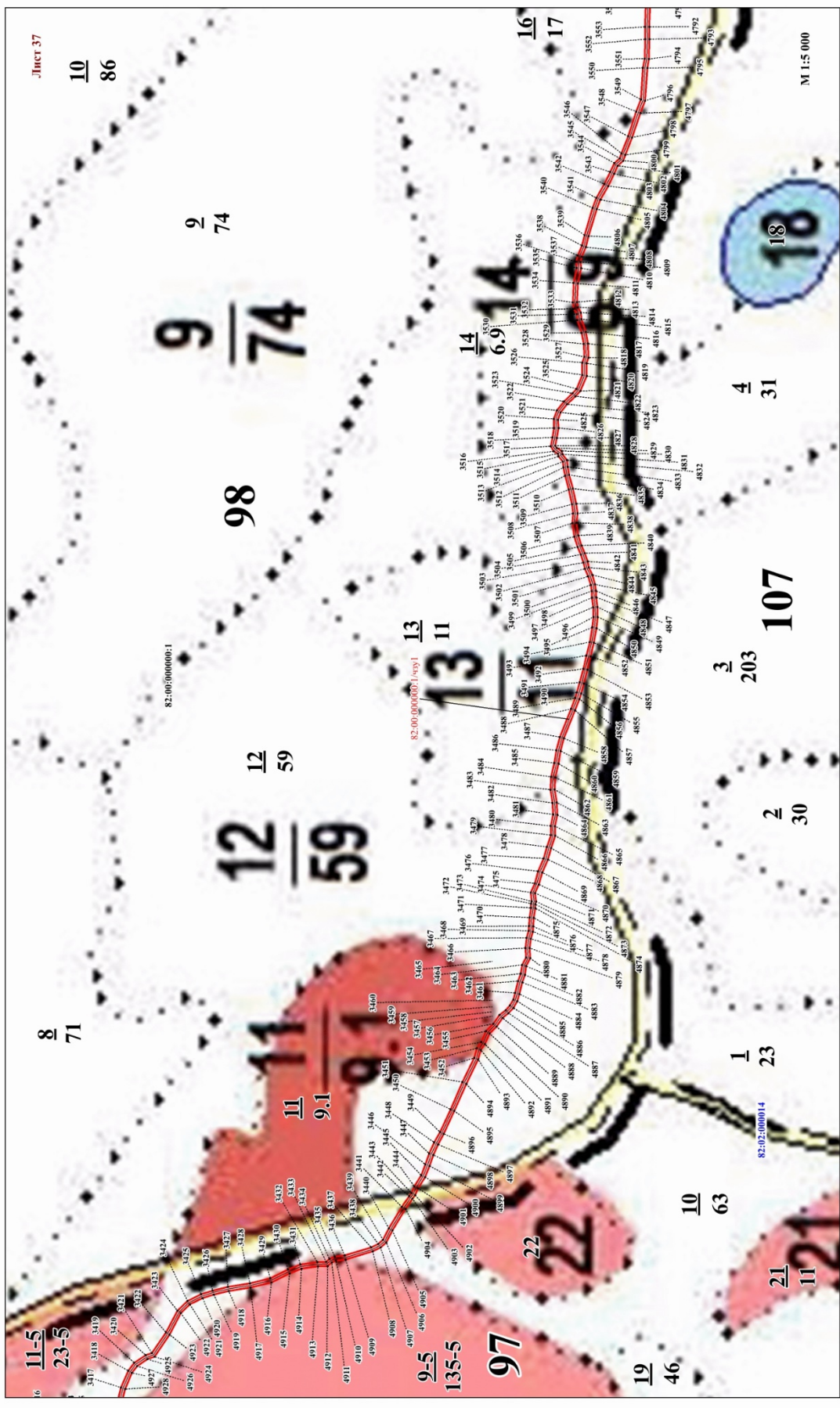


Лист 36

M 1:5 000

Схема расположения границ

Публичный сервитут в целях строительства
линий и сооружений связи - волоконно-оптической линии связи (ВОЛС) «Лесная-Осорога»
на территории Карагановского участкового лесничества Коряковского лесничества



Лист 37

10 86

9 74

9 74

98

12 59

12 59

13 11

14 6.9

14 17

4 31

3 203

3 203

2 30

1 23

82.02.0000014

10 63

21 11

11-5 23-5

9-5 135-5

97

19 46

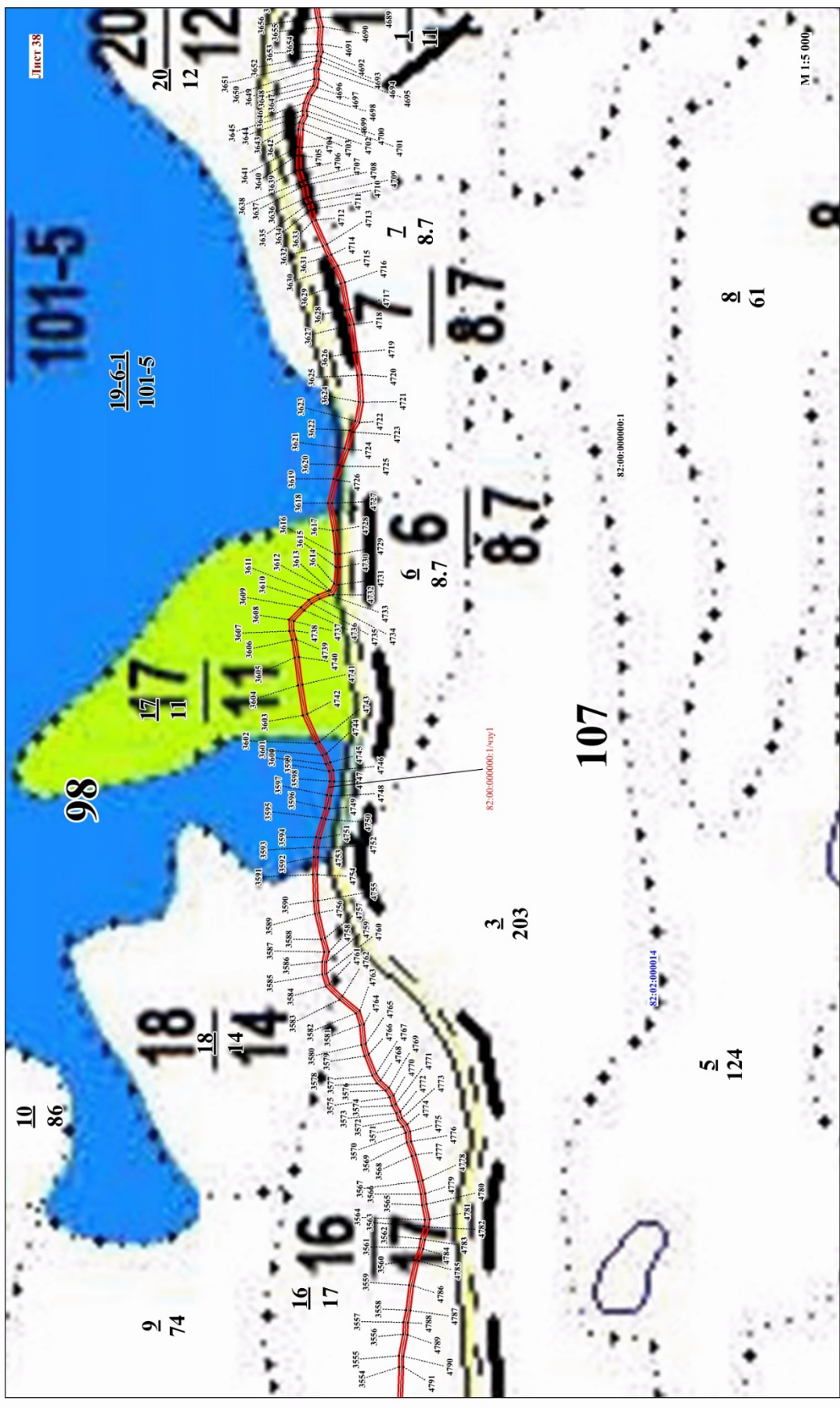
22

21 11

M 1:5 000

Схема расположения границ

Публичный сервитут в целях строительства
линий и сооружений связи - волоконно-оптической линии связи (ВОЛС) «Лесная-Осорола»
на территории Каргинского участка лесничества Коряковского лесничества



Лист 38

M 1:5 000

Схема расположения границ

Публичный сервитут в целях строительства
линий и сооружений связи - волоконно-оптической линии связи (ВОЛС) «Лесная-Осорола»
на территории Каргинского участкового лесничества Коряковского лесничества

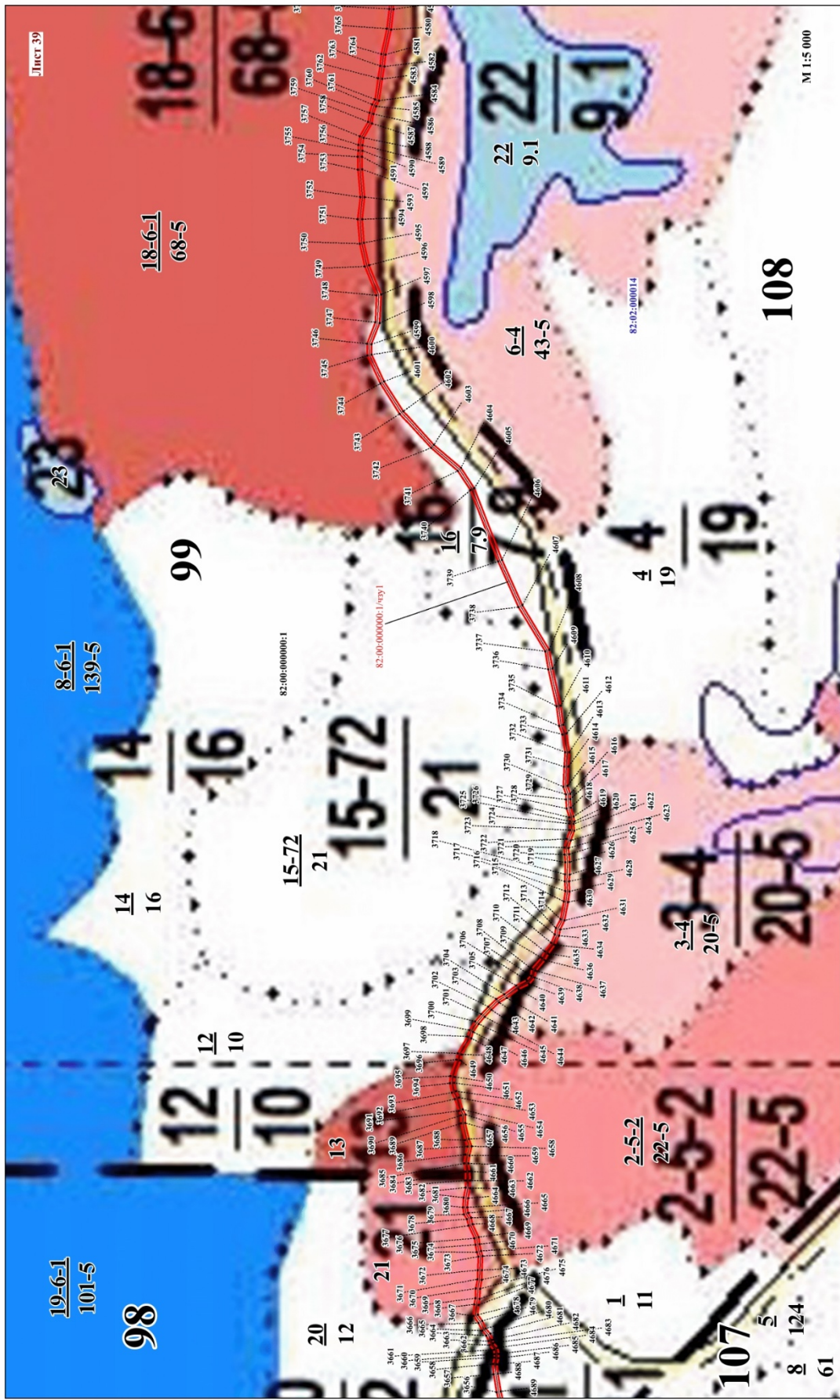
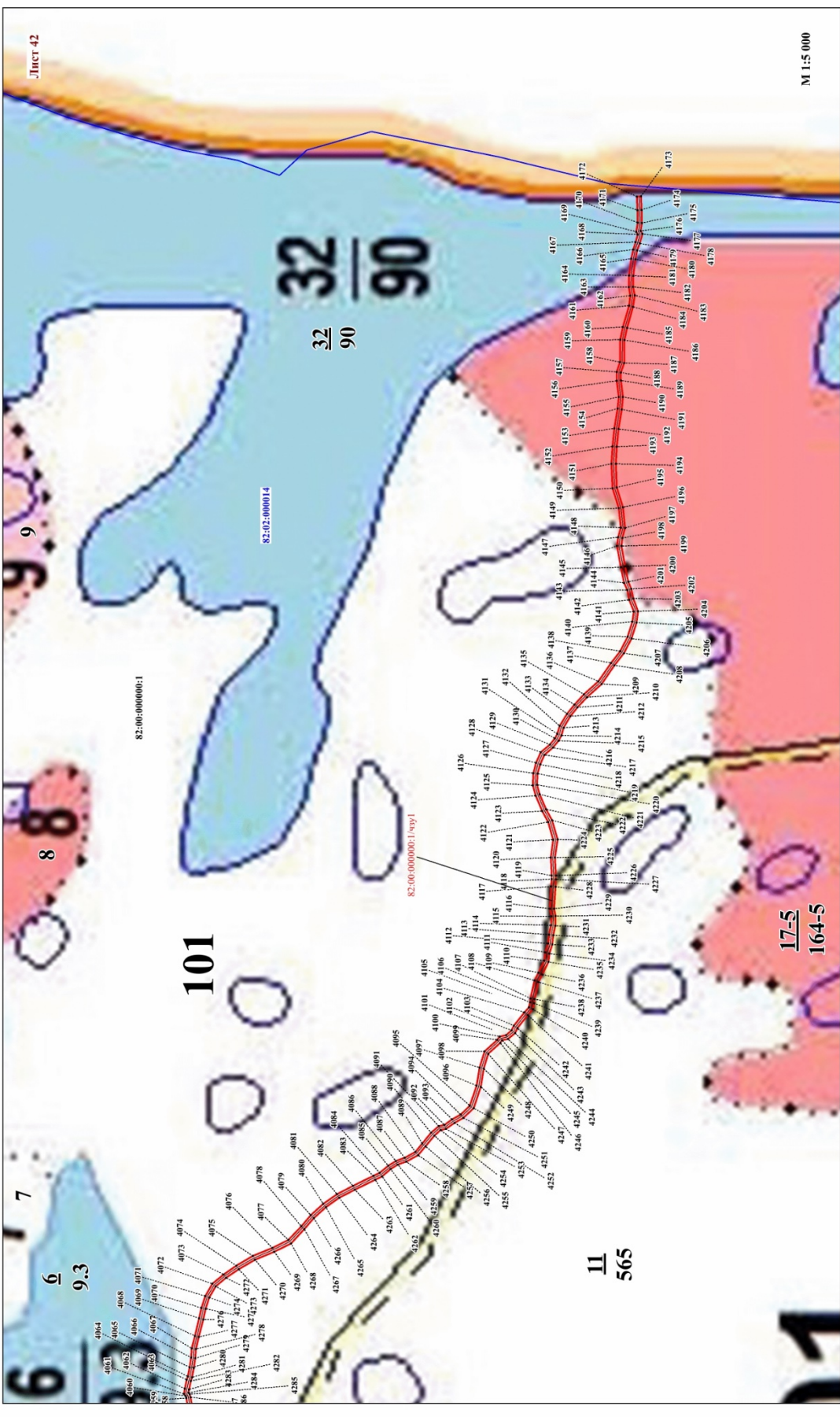


Схема расположения границ

Публичный сервитут в целях строительства
линий и сооружений связи - волоконно-оптической линии связи (ВОЛС) «Лесная-Осорога»
на территории Караминского участкового лесничества Коряковского лесничества



Лист 42

M 1:5 000

Каталог координат

Публичный сервитут в целях строительства линий и сооружений связи - волоконно-оптической линии связи (ВОЛС) «Лесная-Оссора»		
Обозначение характерных точек границ	Координаты, м	
	х	у
1	2	3
1	1266054.72	2241167.54
2	1266060.04	2241170.40
3	1266053.01	2241190.65
4	1266048.09	2241208.78
5	1266039.70	2241226.96
6	1266020.21	2241241.63
7	1266005.69	2241250.99
8	1265998.32	2241265.67
9	1265988.34	2241280.57
10	1265976.56	2241296.66
11	1265961.03	2241315.51
12	1265952.30	2241339.23
13	1265946.73	2241356.77
14	1265937.88	2241375.91
15	1265934.83	2241396.06
16	1265926.87	2241417.96
17	1265920.23	2241432.41
18	1265917.44	2241448.73
19	1265909.49	2241465.54
20	1265901.94	2241488.07
21	1265897.03	2241508.21
22	1265894.18	2241525.38
23	1265888.33	2241545.21
24	1265886.65	2241555.16
25	1265879.30	2241569.75
26	1265863.50	2241591.15
27	1265857.27	2241615.93
28	1265847.92	2241631.30
29	1265829.60	2241653.58
30	1265820.33	2241667.73
31	1265817.05	2241684.12
32	1265808.72	2241713.71
33	1265799.25	2241737.70
34	1265798.44	2241751.57
35	1265792.98	2241761.00
36	1265789.25	2241774.15
37	1265788.22	2241801.76
38	1265789.53	2241811.87
39	1265786.09	2241825.83
40	1265781.20	2241835.41
41	1265775.63	2241843.05
42	1265771.00	2241855.74
43	1265754.99	2241882.75
44	1265755.37	2241894.68

Обозначение характерных точек границ	Координаты, м	
	х	у
1	2	3
45	1265752.99	2241903.80
46	1265748.74	2241909.93
47	1265746.71	2241928.23
48	1265748.84	2241944.95
49	1265751.36	2241957.89
50	1265751.72	2241986.95
51	1265740.40	2242056.48
52	1265729.51	2242086.07
53	1265723.87	2242103.02
54	1265721.15	2242123.27
55	1265718.27	2242139.10
56	1265716.81	2242155.16
57	1265711.48	2242173.33
58	1265710.17	2242189.16
59	1265711.87	2242204.40
60	1265711.46	2242222.62
61	1265709.17	2242269.43
62	1265713.09	2242306.45
63	1265721.19	2242322.35
64	1265729.31	2242337.36
65	1265737.47	2242358.21
66	1265744.95	2242377.62
67	1265753.20	2242393.01
68	1265750.12	2242414.12
69	1265750.11	2242436.06
70	1265733.42	2242496.55
71	1265727.29	2242515.53
72	1265721.27	2242538.63
73	1265719.78	2242553.22
74	1265716.78	2242580.71
75	1265718.74	2242593.01
76	1265717.38	2242601.17
77	1265717.75	2242610.44
78	1265716.22	2242630.40
79	1265710.39	2242639.87
80	1265709.59	2242650.48
81	1265706.42	2242654.70
82	1265703.87	2242660.17
83	1265697.24	2242673.71
84	1265696.17	2242684.43
85	1265689.38	2242700.34
86	1265683.59	2242708.10
87	1265678.74	2242718.91
88	1265667.67	2242731.30
89	1265658.76	2242739.43
90	1265649.88	2242749.33
91	1265641.68	2242761.37
92	1265635.68	2242769.83
93	1265631.07	2242777.67
94	1265624.42	2242783.87

Обозначение характерных точек границ	Координаты, м	
	х	у
1	2	3
95	1265611.38	2242800.16
96	1265601.12	2242808.21
97	1265582.95	2242821.81
98	1265573.20	2242831.83
99	1265562.78	2242842.79
100	1265555.49	2242851.36
101	1265544.96	2242864.88
102	1265513.79	2242884.37
103	1265502.44	2242896.13
104	1265486.67	2242907.71
105	1265476.20	2242910.13
106	1265464.57	2242916.18
107	1265453.05	2242921.41
108	1265441.23	2242924.86
109	1265428.74	2242926.63
110	1265416.97	2242925.84
111	1265405.65	2242924.67
112	1265394.44	2242922.54
113	1265385.51	2242920.83
114	1265375.76	2242920.66
115	1265366.92	2242917.70
116	1265355.79	2242916.66
117	1265346.55	2242914.15
118	1265336.80	2242915.67
119	1265320.92	2242918.68
120	1265308.04	2242924.60
121	1265298.50	2242928.87
122	1265285.49	2242931.28
123	1265272.03	2242935.24
124	1265257.85	2242934.39
125	1265245.96	2242932.40
126	1265212.12	2242921.21
127	1265196.46	2242920.05
128	1265187.31	2242927.60
129	1265178.32	2242940.36
130	1265171.73	2242948.74
131	1265160.90	2242960.25
132	1265154.57	2242975.11
133	1265147.28	2242979.80
134	1265144.05	2242989.53
135	1265132.58	2243000.95
136	1265124.71	2243013.19
137	1265112.71	2243030.94
138	1265107.55	2243042.89
139	1265100.24	2243054.36
140	1265089.90	2243065.98
141	1265081.13	2243078.02
142	1265070.93	2243097.56
143	1265050.27	2243133.98
144	1265041.53	2243154.50

Обозначение характерных точек границ	Координаты, м	
	х	у
1	2	3
145	1265035.12	2243176.45
146	1265025.25	2243197.70
147	1265015.38	2243216.56
148	1265004.35	2243238.32
149	1264991.73	2243261.15
150	1264984.37	2243273.26
151	1264971.79	2243287.24
152	1264958.43	2243300.97
153	1264942.89	2243316.16
154	1264930.50	2243323.43
155	1264917.18	2243335.65
156	1264900.94	2243350.17
157	1264862.00	2243382.66
158	1264846.93	2243396.85
159	1264836.97	2243413.09
160	1264828.76	2243425.04
161	1264816.79	2243445.45
162	1264810.31	2243457.16
163	1264806.01	2243469.42
164	1264790.05	2243501.59
165	1264782.48	2243515.43
166	1264773.38	2243529.04
167	1264768.56	2243540.04
168	1264760.95	2243554.61
169	1264751.40	2243566.53
170	1264742.90	2243578.21
171	1264737.55	2243587.22
172	1264724.10	2243602.21
173	1264714.42	2243618.75
174	1264705.94	2243631.58
175	1264693.02	2243653.54
176	1264681.48	2243668.77
177	1264676.75	2243676.42
178	1264671.86	2243681.76
179	1264664.46	2243694.29
180	1264658.70	2243703.43
181	1264653.27	2243710.73
182	1264648.24	2243720.27
183	1264641.73	2243729.91
184	1264633.27	2243743.22
185	1264625.66	2243759.24
186	1264622.34	2243766.44
187	1264618.46	2243774.51
188	1264608.37	2243789.29
189	1264603.01	2243805.30
190	1264595.68	2243825.83
191	1264590.93	2243834.96
192	1264585.23	2243844.81
193	1264576.34	2243860.25
194	1264570.09	2243870.69

Обозначение характерных точек границ	Координаты, м	
	x	y
1	2	3
195	1264565.91	2243876.77
196	1264562.76	2243889.64
197	1264554.79	2243907.29
198	1264549.62	2243919.55
199	1264541.85	2243938.87
200	1264536.62	2243954.01
201	1264535.26	2243960.81
202	1264529.51	2243979.75
203	1264523.37	2243993.83
204	1264508.29	2244029.58
205	1264494.61	2244060.67
206	1264493.84	2244084.45
207	1264504.69	2244104.46
208	1264503.53	2244109.09
209	1264512.16	2244121.13
210	1264524.38	2244144.40
211	1264551.09	2244194.40
212	1264550.88	2244223.86
213	1264559.22	2244236.83
214	1264557.96	2244255.89
215	1264555.39	2244288.60
216	1264555.68	2244333.72
217	1264552.10	2244344.44
218	1264554.19	2244354.11
219	1264552.20	2244368.11
220	1264558.49	2244381.48
221	1264560.04	2244393.47
222	1264563.37	2244403.21
223	1264569.40	2244416.03
224	1264581.25	2244430.68
225	1264591.87	2244438.76
226	1264603.15	2244445.62
227	1264618.28	2244452.97
228	1264627.61	2244455.37
229	1264636.45	2244458.41
230	1264652.56	2244466.57
231	1264660.53	2244471.81
232	1264669.62	2244476.77
233	1264680.42	2244479.93
234	1264692.84	2244479.50
235	1264698.58	2244483.29
236	1264707.01	2244485.03
237	1264711.44	2244489.38
238	1264720.24	2244493.81
239	1264727.20	2244496.20
240	1264736.66	2244500.18
241	1264743.76	2244508.01
242	1264752.14	2244513.29
243	1264759.52	2244519.82
244	1264769.66	2244524.88

Обозначение характерных точек границ	Координаты, м	
	х	у
1	2	3
245	1264782.18	2244531.76
246	1264795.58	2244538.89
247	1264808.47	2244546.90
248	1264816.50	2244556.61
249	1264825.00	2244566.10
250	1264834.38	2244578.16
251	1264840.25	2244583.33
252	1264848.97	2244588.98
253	1264858.16	2244596.02
254	1264866.11	2244600.23
255	1264881.84	2244609.31
256	1264892.60	2244620.53
257	1264903.39	2244631.32
258	1264911.68	2244641.51
259	1264923.10	2244650.72
260	1264942.22	2244671.48
261	1264952.64	2244677.20
262	1264962.00	2244686.71
263	1264971.62	2244703.77
264	1264974.25	2244715.69
265	1264978.24	2244720.93
266	1264981.97	2244734.71
267	1264982.51	2244751.85
268	1264983.42	2244761.33
269	1264984.69	2244766.54
270	1264990.81	2244776.81
271	1264993.49	2244787.76
272	1264998.06	2244800.42
273	1264997.57	2244807.15
274	1265004.10	2244816.47
275	1265011.45	2244824.10
276	1265016.80	2244832.91
277	1265019.28	2244840.51
278	1265020.68	2244847.47
279	1265026.05	2244858.11
280	1265027.06	2244878.10
281	1265034.37	2244904.20
282	1265067.15	2244987.67
283	1265094.52	2245074.58
284	1265096.03	2245110.47
285	1265094.33	2245129.30
286	1265093.41	2245134.18
287	1265085.84	2245153.95
288	1265080.08	2245180.38
289	1265077.60	2245197.15
290	1265075.80	2245203.02
291	1265074.91	2245211.65
292	1265074.25	2245217.05
293	1265072.19	2245226.10
294	1265069.04	2245235.45

Обозначение характерных точек границ	Координаты, м	
	х	у
1	2	3
295	1265066.06	2245245.43
296	1265076.39	2245287.98
297	1265047.92	2245314.86
298	1265044.42	2245318.42
299	1265035.40	2245326.27
300	1265031.06	2245329.12
301	1265026.51	2245340.62
302	1265026.15	2245354.54
303	1265024.06	2245363.90
304	1265022.28	2245375.55
305	1265022.62	2245390.86
306	1265023.33	2245402.50
307	1265018.88	2245415.98
308	1265016.01	2245428.76
309	1265009.93	2245441.92
310	1265009.09	2245449.17
311	1265004.84	2245459.96
312	1264998.30	2245473.56
313	1264994.04	2245488.54
314	1264990.82	2245498.89
315	1264990.28	2245509.75
316	1264995.47	2245555.11
317	1264993.45	2245571.17
318	1264990.54	2245587.39
319	1264986.24	2245600.60
320	1264982.28	2245613.50
321	1264982.56	2245624.95
322	1264983.32	2245638.78
323	1264978.28	2245646.17
324	1264975.94	2245655.05
325	1264973.71	2245666.45
326	1264972.16	2245676.54
327	1264966.28	2245690.33
328	1264953.48	2245706.32
329	1264950.18	2245713.79
330	1264943.36	2245724.02
331	1264939.70	2245739.20
332	1264936.98	2245747.12
333	1264927.67	2245767.35
334	1264923.01	2245782.42
335	1264919.76	2245799.16
336	1264915.19	2245817.59
337	1264910.29	2245833.81
338	1264903.32	2245849.66
339	1264890.74	2245870.09
340	1264878.43	2245882.39
341	1264866.81	2245894.66
342	1264854.91	2245906.76
343	1264839.80	2245918.34
344	1264833.35	2245926.35

Обозначение характерных точек границ	Координаты, м	
	х	у
1	2	3
345	1264826.90	2245935.06
346	1264820.37	2245946.75
347	1264808.74	2245965.51
348	1264799.09	2245978.23
349	1264787.59	2245990.21
350	1264778.95	2246003.16
351	1264766.82	2246018.39
352	1264751.74	2246035.32
353	1264741.84	2246053.07
354	1264731.52	2246067.34
355	1264722.67	2246082.10
356	1264714.23	2246099.00
357	1264705.45	2246110.91
358	1264698.32	2246123.43
359	1264689.63	2246136.69
360	1264681.54	2246152.38
361	1264677.93	2246158.16
362	1264676.64	2246171.60
363	1264673.84	2246186.52
364	1264658.50	2246217.53
365	1264640.80	2246244.37
366	1264631.51	2246264.04
367	1264615.66	2246290.22
368	1264613.21	2246300.10
369	1264600.71	2246327.67
370	1264595.59	2246347.12
371	1264594.26	2246396.20
372	1264590.27	2246456.22
373	1264581.10	2246493.36
374	1264577.43	2246530.78
375	1264567.69	2246566.42
376	1264565.33	2246576.48
377	1264550.77	2246602.83
378	1264536.18	2246624.43
379	1264528.43	2246630.72
380	1264524.83	2246635.89
381	1264514.01	2246646.25
382	1264504.21	2246652.03
383	1264496.70	2246659.28
384	1264490.04	2246669.27
385	1264484.55	2246682.44
386	1264479.08	2246702.72
387	1264473.78	2246721.91
388	1264468.34	2246760.82
389	1264468.01	2246774.05
390	1264469.40	2246786.72
391	1264469.45	2246811.37
392	1264462.98	2246823.16
393	1264456.58	2246830.27
394	1264447.82	2246838.42

Обозначение характерных точек границ	Координаты, м	
	х	у
1	2	3
395	1264432.36	2246851.35
396	1264419.47	2246859.25
397	1264408.96	2246864.59
398	1264397.41	2246874.76
399	1264390.38	2246883.33
400	1264386.03	2246895.33
401	1264384.70	2246907.15
402	1264385.14	2246913.74
403	1264381.50	2246925.51
404	1264373.48	2246946.21
405	1264364.98	2246954.40
406	1264350.46	2246971.15
407	1264335.32	2246986.20
408	1264319.54	2247002.00
409	1264308.33	2247012.37
410	1264291.80	2247028.27
411	1264281.83	2247041.30
412	1264267.62	2247055.64
413	1264251.09	2247071.35
414	1264233.89	2247085.06
415	1264221.01	2247096.01
416	1264187.07	2247116.07
417	1264149.62	2247133.92
418	1264142.55	2247142.79
419	1264132.08	2247156.61
420	1264125.97	2247166.95
421	1264119.33	2247179.31
422	1264103.42	2247192.54
423	1264086.63	2247201.47
424	1264075.83	2247208.58
425	1264059.80	2247217.76
426	1264044.36	2247227.73
427	1264031.88	2247238.58
428	1264021.14	2247244.24
429	1264007.57	2247257.33
430	1263992.74	2247266.45
431	1263983.88	2247276.25
432	1263972.70	2247281.98
433	1263964.57	2247290.34
434	1263952.94	2247297.94
435	1263934.18	2247310.47
436	1263927.72	2247312.18
437	1263923.36	2247314.83
438	1263916.66	2247317.38
439	1263901.02	2247327.71
440	1263884.21	2247339.22
441	1263877.19	2247355.59
442	1263868.69	2247376.93
443	1263859.58	2247407.01
444	1263849.13	2247438.99

Обозначение характерных точек границ	Координаты, м	
	x	y
1	2	3
445	1263841.47	2247455.02
446	1263829.37	2247470.98
447	1263818.06	2247480.10
448	1263811.10	2247493.08
449	1263800.07	2247511.57
450	1263795.61	2247524.94
451	1263790.48	2247537.15
452	1263780.03	2247556.92
453	1263770.45	2247577.40
454	1263758.96	2247596.06
455	1263748.93	2247614.11
456	1263739.54	2247633.06
457	1263732.40	2247651.03
458	1263724.39	2247664.90
459	1263719.98	2247675.45
460	1263711.64	2247703.94
461	1263706.07	2247728.60
462	1263696.44	2247750.93
463	1263691.64	2247760.40
464	1263679.44	2247796.50
465	1263668.91	2247830.50
466	1263654.50	2247870.91
467	1263633.07	2247906.76
468	1263605.75	2247947.72
469	1263579.08	2247985.19
470	1263558.94	2248007.96
471	1263539.53	2248028.96
472	1263525.08	2248046.23
473	1263514.71	2248063.34
474	1263506.91	2248073.44
475	1263485.24	2248076.78
476	1263468.52	2248081.99
477	1263447.08	2248092.73
478	1263430.11	2248102.61
479	1263397.56	2248124.33
480	1263363.72	2248147.96
481	1263342.57	2248166.44
482	1263324.61	2248184.00
483	1263311.76	2248202.27
484	1263298.90	2248231.75
485	1263284.42	2248257.12
486	1263270.04	2248267.75
487	1263260.83	2248269.63
488	1263253.22	2248274.39
489	1263235.94	2248280.35
490	1263226.13	2248285.59
491	1263206.51	2248298.68
492	1263187.73	2248307.14
493	1263178.81	2248313.22
494	1263165.60	2248327.04

Обозначение характерных точек границ	Координаты, м	
	х	у
1	2	3
495	1263158.75	2248353.12
496	1263156.94	2248369.97
497	1263148.39	2248386.46
498	1263141.57	2248402.52
499	1263133.95	2248422.00
500	1263130.01	2248438.19
501	1263126.38	2248455.53
502	1263127.23	2248474.12
503	1263133.05	2248488.36
504	1263137.01	2248500.57
505	1263126.42	2248528.36
506	1263117.34	2248542.90
507	1263102.79	2248551.94
508	1263087.41	2248557.99
509	1263078.08	2248564.08
510	1263061.99	2248571.02
511	1263049.15	2248578.43
512	1263035.14	2248588.59
513	1263025.85	2248598.50
514	1263022.96	2248609.42
515	1263018.80	2248614.21
516	1263013.36	2248622.69
517	1263007.95	2248633.31
518	1263002.50	2248635.47
519	1263000.28	2248642.71
520	1262989.53	2248664.34
521	1262990.51	2248677.10
522	1262987.01	2248701.08
523	1262986.00	2248722.67
524	1262985.30	2248759.96
525	1262978.95	2248783.09
526	1262971.54	2248801.49
527	1262966.62	2248812.81
528	1262952.34	2248851.48
529	1262952.25	2248864.30
530	1262953.17	2248880.16
531	1262953.53	2248896.03
532	1262955.71	2248909.24
533	1262950.09	2248922.61
534	1262943.66	2248934.24
535	1262937.69	2248948.65
536	1262932.55	2248956.64
537	1262929.02	2248968.21
538	1262923.11	2248981.27
539	1262919.39	2248987.03
540	1262917.45	2248999.33
541	1262917.76	2249004.87
542	1262916.58	2249020.36
543	1262910.26	2249033.80
544	1262904.84	2249041.39

Обозначение характерных точек границ	Координаты, м	
	x	y
1	2	3
545	1262900.92	2249044.32
546	1262899.84	2249049.04
547	1262898.96	2249065.98
548	1262900.51	2249069.89
549	1262906.36	2249075.64
550	1262908.86	2249082.98
551	1262916.45	2249095.04
552	1262925.06	2249105.29
553	1262923.00	2249119.63
554	1262929.37	2249133.39
555	1262938.14	2249150.44
556	1262952.60	2249170.46
557	1262955.03	2249182.93
558	1262944.54	2249201.50
559	1262944.35	2249208.73
560	1262946.96	2249221.70
561	1262946.50	2249242.31
562	1262949.10	2249275.55
563	1262964.05	2249312.89
564	1262967.37	2249330.52
565	1262967.76	2249346.53
566	1262969.60	2249364.55
567	1262970.67	2249379.82
568	1262971.62	2249398.67
569	1262970.15	2249418.40
570	1262967.84	2249433.80
571	1262962.68	2249449.06
572	1262956.47	2249466.27
573	1262945.39	2249487.14
574	1262934.61	2249507.59
575	1262928.55	2249524.15
576	1262921.41	2249554.25
577	1262922.54	2249583.46
578	1262927.72	2249601.14
579	1262933.18	2249616.49
580	1262939.87	2249632.90
581	1262947.20	2249658.45
582	1262951.47	2249683.79
583	1262953.55	2249710.12
584	1262953.25	2249732.10
585	1262955.70	2249754.53
586	1262957.86	2249778.40
587	1262960.09	2249795.87
588	1262960.91	2249806.51
589	1262960.42	2249835.74
590	1262963.06	2249881.39
591	1262965.44	2249912.24
592	1262961.36	2249935.84
593	1262954.04	2249946.62
594	1262943.09	2249957.30

Обозначение характерных точек границ	Координаты, м	
	x	y
1	2	3
595	1262932.78	2249967.03
596	1262926.21	2249973.74
597	1262921.27	2249978.27
598	1262911.67	2249991.07
599	1262904.36	2250002.54
600	1262894.79	2250015.76
601	1262874.48	2250043.16
602	1262868.15	2250052.71
603	1262867.28	2250055.75
604	1262865.85	2250059.25
605	1262846.96	2250075.63
606	1262836.57	2250092.26
607	1262808.14	2250115.47
608	1262793.23	2250129.34
609	1262780.40	2250146.68
610	1262766.06	2250154.20
611	1262757.95	2250155.65
612	1262751.86	2250158.72
613	1262745.34	2250166.81
614	1262732.44	2250173.81
615	1262723.50	2250186.98
616	1262714.58	2250198.44
617	1262703.13	2250212.75
618	1262695.17	2250224.29
619	1262686.75	2250237.23
620	1262679.22	2250252.78
621	1262672.07	2250271.04
622	1262663.30	2250290.25
623	1262657.12	2250309.78
624	1262651.08	2250326.00
625	1262645.07	2250338.06
626	1262639.73	2250350.97
627	1262636.17	2250362.07
628	1262631.54	2250374.71
629	1262627.44	2250384.38
630	1262627.56	2250395.00
631	1262623.78	2250407.72
632	1262616.66	2250424.59
633	1262614.27	2250427.44
634	1262613.58	2250434.25
635	1262601.87	2250458.97
636	1262600.34	2250468.19
637	1262597.27	2250482.85
638	1262595.59	2250490.22
639	1262595.13	2250501.74
640	1262591.45	2250509.34
641	1262591.95	2250514.24
642	1262591.35	2250519.81
643	1262592.21	2250521.32
644	1262599.25	2250523.89

Обозначение характерных точек границ	Координаты, м	
	х	у
1	2	3
645	1262603.45	2250531.46
646	1262615.25	2250539.62
647	1262618.74	2250543.90
648	1262626.74	2250549.29
649	1262635.01	2250556.01
650	1262643.15	2250558.33
651	1262658.17	2250568.38
652	1262662.71	2250572.25
653	1262668.53	2250575.20
654	1262670.10	2250578.70
655	1262675.33	2250583.53
656	1262679.69	2250586.33
657	1262686.72	2250592.73
658	1262696.71	2250603.97
659	1262703.10	2250611.63
660	1262716.01	2250628.48
661	1262727.49	2250647.82
662	1262733.87	2250668.16
663	1262745.16	2250692.48
664	1262752.70	2250706.07
665	1262761.43	2250732.14
666	1262778.25	2250771.68
667	1262781.91	2250783.52
668	1262786.73	2250810.01
669	1262793.76	2250818.42
670	1262800.24	2250843.40
671	1262803.79	2250871.99
672	1262804.08	2250896.43
673	1262808.00	2250934.83
674	1262811.24	2250956.96
675	1262804.44	2250966.49
676	1262800.47	2250987.92
677	1262792.78	2251012.40
678	1262786.17	2251043.46
679	1262774.29	2251066.87
680	1262767.46	2251093.45
681	1262765.95	2251123.34
682	1262756.40	2251170.05
683	1262742.14	2251218.96
684	1262734.71	2251265.99
685	1262725.43	2251317.27
686	1262714.09	2251364.76
687	1262696.56	2251395.65
688	1262684.06	2251408.08
689	1262676.49	2251422.71
690	1262668.00	2251441.99
691	1262664.50	2251451.77
692	1262658.03	2251464.36
693	1262649.88	2251476.69
694	1262641.88	2251488.18

Обозначение характерных точек границ	Координаты, м	
	х	у
1	2	3
695	1262639.55	2251497.16
696	1262638.17	2251510.30
697	1262638.15	2251525.62
698	1262636.16	2251536.23
699	1262630.58	2251547.76
700	1262629.16	2251552.91
701	1262629.12	2251562.01
702	1262628.32	2251567.98
703	1262625.54	2251578.37
704	1262620.98	2251586.85
705	1262618.67	2251609.49
706	1262616.58	2251619.74
707	1262612.85	2251631.87
708	1262605.92	2251639.02
709	1262601.80	2251649.91
710	1262597.49	2251660.37
711	1262596.43	2251670.89
712	1262594.17	2251679.27
713	1262591.15	2251695.84
714	1262577.26	2251723.22
715	1262573.66	2251739.03
716	1262583.13	2251766.27
717	1262593.49	2251799.71
718	1262600.47	2251815.75
719	1262609.05	2251826.98
720	1262613.18	2251833.03
721	1262614.63	2251845.77
722	1262618.20	2251857.17
723	1262620.90	2251881.76
724	1262623.13	2251888.76
725	1262627.04	2251893.68
726	1262625.18	2251908.60
727	1262617.92	2251915.42
728	1262613.25	2251923.82
729	1262606.44	2251930.78
730	1262594.86	2251936.38
731	1262580.94	2251946.34
732	1262567.21	2251952.83
733	1262541.26	2251965.29
734	1262513.81	2251983.30
735	1262500.54	2251990.94
736	1262488.06	2252000.75
737	1262474.14	2252011.73
738	1262453.87	2252026.10
739	1262441.49	2252033.02
740	1262432.55	2252043.55
741	1262413.83	2252052.38
742	1262409.01	2252058.29
743	1262403.78	2252063.49
744	1262395.86	2252079.07

Обозначение характерных точек границ	Координаты, м	
	х	у
1	2	3
745	1262387.64	2252088.39
746	1262383.32	2252095.91
747	1262381.06	2252104.61
748	1262376.36	2252112.32
749	1262370.12	2252122.34
750	1262365.90	2252137.57
751	1262367.79	2252145.21
752	1262365.59	2252156.27
753	1262363.76	2252166.65
754	1262362.47	2252177.49
755	1262362.69	2252188.19
756	1262364.66	2252196.51
757	1262366.80	2252208.74
758	1262362.42	2252220.36
759	1262358.75	2252244.73
760	1262365.13	2252291.01
761	1262357.57	2252319.63
762	1262351.03	2252332.22
763	1262343.36	2252359.41
764	1262340.19	2252367.15
765	1262336.32	2252389.11
766	1262330.25	2252405.21
767	1262331.00	2252413.52
768	1262327.04	2252425.16
769	1262326.49	2252433.80
770	1262320.62	2252444.75
771	1262308.36	2252455.20
772	1262299.40	2252457.68
773	1262289.43	2252461.25
774	1262277.39	2252464.51
775	1262267.57	2252467.33
776	1262259.57	2252471.57
777	1262251.50	2252477.14
778	1262247.04	2252481.13
779	1262243.94	2252490.70
780	1262244.97	2252503.39
781	1262254.12	2252520.30
782	1262256.46	2252527.02
783	1262261.23	2252536.26
784	1262264.30	2252545.04
785	1262267.15	2252552.37
786	1262270.28	2252570.68
787	1262272.52	2252587.91
788	1262274.38	2252598.11
789	1262271.24	2252608.26
790	1262268.49	2252618.49
791	1262268.20	2252626.16
792	1262267.32	2252634.26
793	1262265.35	2252639.08
794	1262265.20	2252647.87

Обозначение характерных точек границ	Координаты, м	
	х	у
1	2	3
795	1262266.95	2252656.65
796	1262269.13	2252672.41
797	1262270.02	2252687.38
798	1262271.74	2252697.13
799	1262275.42	2252722.32
800	1262274.30	2252735.47
801	1262270.74	2252744.54
802	1262264.85	2252749.96
803	1262256.02	2252753.46
804	1262241.63	2252759.58
805	1262231.85	2252763.63
806	1262225.84	2252768.68
807	1262222.37	2252773.70
808	1262217.53	2252782.04
809	1262214.87	2252789.81
810	1262212.13	2252796.42
811	1262204.78	2252808.82
812	1262193.02	2252830.25
813	1262184.56	2252845.69
814	1262182.19	2252853.73
815	1262178.23	2252859.16
816	1262177.40	2252866.04
817	1262178.44	2252872.79
818	1262182.75	2252884.67
819	1262185.76	2252895.60
820	1262187.01	2252908.96
821	1262192.11	2252926.18
822	1262190.84	2252944.17
823	1262191.28	2252956.48
824	1262187.37	2252969.07
825	1262186.36	2252975.95
826	1262184.94	2252987.40
827	1262185.72	2253000.93
828	1262187.29	2253011.06
829	1262189.69	2253023.20
830	1262192.70	2253036.45
831	1262192.82	2253048.63
832	1262191.87	2253057.64
833	1262189.83	2253067.54
834	1262188.56	2253078.05
835	1262188.74	2253087.67
836	1262186.52	2253104.30
837	1262191.86	2253112.95
838	1262196.93	2253125.75
839	1262202.18	2253138.24
840	1262201.62	2253152.81
841	1262199.34	2253162.89
842	1262199.33	2253170.87
843	1262202.58	2253181.05
844	1262214.40	2253194.61

Обозначение характерных точек границ	Координаты, м	
	х	у
1	2	3
845	1262224.45	2253199.86
846	1262233.02	2253204.55
847	1262241.08	2253209.73
848	1262255.57	2253221.55
849	1262262.89	2253228.03
850	1262264.36	2253233.99
851	1262265.45	2253248.27
852	1262261.81	2253256.87
853	1262259.40	2253266.03
854	1262257.52	2253274.52
855	1262255.19	2253282.86
856	1262254.00	2253288.85
857	1262253.53	2253298.46
858	1262251.94	2253304.60
859	1262251.66	2253312.06
860	1262250.14	2253319.87
861	1262245.55	2253328.21
862	1262238.81	2253333.99
863	1262238.82	2253340.41
864	1262244.06	2253348.01
865	1262247.99	2253351.14
866	1262255.85	2253354.95
867	1262265.61	2253356.73
868	1262272.14	2253359.60
869	1262281.63	2253367.04
870	1262291.32	2253376.52
871	1262293.86	2253383.85
872	1262294.65	2253392.83
873	1262287.97	2253412.10
874	1262281.57	2253419.36
875	1262277.04	2253426.79
876	1262271.02	2253439.70
877	1262262.25	2253451.27
878	1262258.31	2253460.92
879	1262250.94	2253471.33
880	1262248.70	2253481.83
881	1262241.27	2253490.17
882	1262232.95	2253503.99
883	1262227.46	2253511.94
884	1262218.06	2253521.18
885	1262211.31	2253532.66
886	1262206.36	2253544.28
887	1262204.71	2253552.29
888	1262210.20	2253557.44
889	1262224.57	2253563.60
890	1262230.49	2253582.16
891	1262227.01	2253603.14
892	1262229.56	2253610.21
893	1262210.24	2253631.22
894	1262189.60	2253641.20

Обозначение характерных точек границ	Координаты, м	
	х	у
1	2	3
895	1262184.68	2253652.09
896	1262178.38	2253659.69
897	1262173.82	2253671.72
898	1262168.21	2253679.99
899	1262165.11	2253689.96
900	1262153.07	2253694.59
901	1262146.00	2253700.08
902	1262115.29	2253706.52
903	1262102.43	2253713.80
904	1262086.17	2253721.79
905	1262072.21	2253729.75
906	1262049.07	2253745.89
907	1262039.63	2253755.56
908	1262017.90	2253768.09
909	1262003.21	2253789.37
910	1261982.68	2253821.35
911	1261972.45	2253843.07
912	1261967.87	2253872.71
913	1261967.23	2253890.36
914	1261960.57	2253907.38
915	1261957.65	2253926.15
916	1261943.40	2253978.85
917	1261943.14	2254025.79
918	1261939.88	2254069.96
919	1261937.27	2254091.33
920	1261935.22	2254127.48
921	1261933.96	2254148.34
922	1261928.80	2254189.88
923	1261927.69	2254215.89
924	1261922.24	2254264.34
925	1261918.26	2254287.23
926	1261913.64	2254335.09
927	1261911.33	2254375.18
928	1261908.99	2254400.81
929	1261905.84	2254425.79
930	1261907.73	2254440.05
931	1261912.05	2254451.85
932	1261923.46	2254469.09
933	1261935.82	2254483.98
934	1261948.74	2254505.25
935	1261954.68	2254529.56
936	1261957.47	2254567.69
937	1261958.36	2254605.55
938	1261961.27	2254627.97
939	1261962.56	2254644.02
940	1261960.79	2254676.55
941	1261953.89	2254742.24
942	1261950.79	2254761.32
943	1261946.65	2254779.12
944	1261938.95	2254812.23

Обозначение характерных точек границ	Координаты, м	
	x	y
1	2	3
945	1261928.84	2254840.83
946	1261912.05	2254894.11
947	1261892.55	2254924.34
948	1261878.79	2254952.30
949	1261868.04	2254972.60
950	1261855.25	2254993.92
951	1261847.86	2255010.98
952	1261840.68	2255020.50
953	1261820.33	2255032.43
954	1261807.50	2255039.17
955	1261798.07	2255045.37
956	1261785.63	2255058.44
957	1261767.85	2255074.70
958	1261752.04	2255093.92
959	1261733.75	2255112.72
960	1261715.78	2255133.41
961	1261706.42	2255145.37
962	1261679.24	2255170.11
963	1261669.28	2255179.78
964	1261656.75	2255197.57
965	1261638.26	2255227.91
966	1261625.10	2255249.88
967	1261617.24	2255261.69
968	1261605.17	2255271.43
969	1261595.95	2255278.38
970	1261588.67	2255288.78
971	1261566.19	2255318.39
972	1261552.06	2255337.64
973	1261541.41	2255374.34
974	1261532.85	2255386.77
975	1261509.62	2255401.78
976	1261497.01	2255413.27
977	1261494.54	2255421.35
978	1261493.55	2255436.33
979	1261494.98	2255456.12
980	1261497.88	2255470.19
981	1261515.64	2255504.93
982	1261511.48	2255519.95
983	1261500.80	2255539.51
984	1261498.97	2255552.17
985	1261485.34	2255571.13
986	1261480.66	2255583.03
987	1261482.81	2255612.32
988	1261483.33	2255628.35
989	1261477.53	2255651.33
990	1261469.48	2255692.00
991	1261462.99	2255712.71
992	1261456.92	2255729.07
993	1261450.31	2255765.16
994	1261452.94	2255778.24

Обозначение характерных точек границ	Координаты, м	
	х	у
1	2	3
995	1261440.12	2255801.79
996	1261425.28	2255839.14
997	1261410.99	2255873.25
998	1261395.91	2255900.40
999	1261375.12	2255922.41
1000	1261367.50	2255949.37
1001	1261361.85	2255987.84
1002	1261358.21	2256001.95
1003	1261342.17	2256038.00
1004	1261313.59	2256093.59
1005	1261285.03	2256163.65
1006	1261281.43	2256240.69
1007	1261282.31	2256321.44
1008	1261305.78	2256384.00
1009	1261320.88	2256440.01
1010	1261329.39	2256487.39
1011	1261346.20	2256516.40
1012	1261358.77	2256540.15
1013	1261366.20	2256568.55
1014	1261373.80	2256600.61
1015	1261382.89	2256647.23
1016	1261385.97	2256668.00
1017	1261387.15	2256690.00
1018	1261384.08	2256709.26
1019	1261382.21	2256729.76
1020	1261380.18	2256747.27
1021	1261377.73	2256762.15
1022	1261373.57	2256782.77
1023	1261363.48	2256816.63
1024	1261366.64	2256842.77
1025	1261370.99	2256866.47
1026	1261363.66	2256877.28
1027	1261358.44	2256890.95
1028	1261351.31	2256899.44
1029	1261347.61	2256910.40
1030	1261342.88	2256923.36
1031	1261335.54	2256934.33
1032	1261329.88	2256949.56
1033	1261329.29	2256974.56
1034	1261328.09	2256986.15
1035	1261333.71	2256998.97
1036	1261337.75	2257012.89
1037	1261343.31	2257025.86
1038	1261340.92	2257034.37
1039	1261340.22	2257042.41
1040	1261345.64	2257070.15
1041	1261352.09	2257096.91
1042	1261355.84	2257126.54
1043	1261355.43	2257165.20
1044	1261350.49	2257204.27

Обозначение характерных точек границ	Координаты, м	
	х	у
1	2	3
1045	1261343.38	2257229.24
1046	1261326.69	2257258.84
1047	1261312.36	2257283.65
1048	1261299.80	2257301.75
1049	1261290.39	2257323.01
1050	1261261.83	2257340.05
1051	1261219.30	2257362.71
1052	1261169.79	2257379.43
1053	1261122.33	2257413.04
1054	1261115.23	2257423.44
1055	1261110.19	2257435.63
1056	1261101.00	2257450.82
1057	1261094.68	2257459.63
1058	1261092.59	2257474.53
1059	1261093.38	2257490.77
1060	1261097.84	2257509.10
1061	1261089.58	2257534.13
1062	1261074.56	2257559.42
1063	1261042.00	2257586.22
1064	1261026.48	2257609.36
1065	1261027.52	2257642.14
1066	1261058.80	2257669.61
1067	1261078.20	2257697.67
1068	1261094.14	2257713.04
1069	1261104.19	2257732.50
1070	1261111.33	2257778.02
1071	1261107.54	2257810.72
1072	1261110.22	2257841.85
1073	1261100.13	2257863.17
1074	1261085.36	2257879.05
1075	1261080.48	2257889.67
1076	1261080.55	2257901.09
1077	1261084.50	2257908.05
1078	1261090.72	2257924.49
1079	1261089.10	2257954.32
1080	1261095.59	2257968.97
1081	1261105.93	2257982.96
1082	1261120.01	2257995.79
1083	1261129.45	2258040.67
1084	1261121.13	2258063.51
1085	1261106.16	2258089.35
1086	1261104.01	2258102.80
1087	1261084.68	2258146.61
1088	1261083.07	2258169.13
1089	1261083.18	2258201.44
1090	1261087.09	2258228.33
1091	1261083.12	2258240.69
1092	1261077.49	2258251.13
1093	1261076.37	2258257.59
1094	1261067.55	2258279.94

Обозначение характерных точек границ	Координаты, м	
	х	у
1	2	3
1095	1261066.40	2258293.32
1096	1261065.05	2258303.37
1097	1261066.32	2258314.84
1098	1261063.32	2258326.34
1099	1261059.01	2258337.60
1100	1261053.14	2258345.65
1101	1261047.40	2258361.02
1102	1261047.36	2258369.96
1103	1261049.78	2258383.45
1104	1261044.39	2258398.34
1105	1261035.33	2258415.23
1106	1261033.40	2258425.25
1107	1261033.65	2258438.53
1108	1261039.23	2258462.05
1109	1261036.81	2258472.78
1110	1261030.28	2258494.34
1111	1261024.40	2258514.85
1112	1261020.43	2258531.77
1113	1261018.07	2258541.44
1114	1260999.87	2258617.13
1115	1260983.90	2258656.76
1116	1260955.82	2258698.80
1117	1260942.81	2258717.17
1118	1260919.85	2258754.73
1119	1260904.53	2258794.25
1120	1260901.44	2258818.02
1121	1260889.91	2258860.61
1122	1260871.63	2258897.51
1123	1260858.04	2258927.42
1124	1260838.59	2258969.57
1125	1260820.51	2259006.17
1126	1260800.63	2259039.62
1127	1260789.55	2259079.73
1128	1260803.86	2259113.09
1129	1260805.66	2259124.88
1130	1260804.56	2259145.92
1131	1260801.69	2259165.66
1132	1260794.42	2259187.26
1133	1260783.56	2259214.57
1134	1260772.25	2259245.74
1135	1260754.28	2259291.38
1136	1260744.21	2259317.38
1137	1260726.32	2259352.03
1138	1260711.74	2259375.43
1139	1260699.71	2259409.91
1140	1260696.14	2259427.36
1141	1260696.74	2259473.54
1142	1260701.31	2259512.19
1143	1260703.84	2259549.90
1144	1260706.87	2259612.01

Обозначение характерных точек границ	Координаты, м	
	x	y
1	2	3
1145	1260715.05	2259648.84
1146	1260722.74	2259685.57
1147	1260732.17	2259734.86
1148	1260741.00	2259779.54
1149	1260747.55	2259829.08
1150	1260763.68	2259917.05
1151	1260768.80	2259974.71
1152	1260763.92	2260034.59
1153	1260774.78	2260066.65
1154	1260814.80	2260109.24
1155	1260817.88	2260133.68
1156	1260784.60	2260211.36
1157	1260749.62	2260308.84
1158	1260744.88	2260338.56
1159	1260740.18	2260369.91
1160	1260736.22	2260408.31
1161	1260741.22	2260470.96
1162	1260751.26	2260516.99
1163	1260758.95	2260539.34
1164	1260763.70	2260552.33
1165	1260770.14	2260563.12
1166	1260776.45	2260570.27
1167	1260788.28	2260580.16
1168	1260795.61	2260586.84
1169	1260804.02	2260597.12
1170	1260810.81	2260606.87
1171	1260814.89	2260609.50
1172	1260819.73	2260617.11
1173	1260825.84	2260625.44
1174	1260833.92	2260632.51
1175	1260840.44	2260642.89
1176	1260853.65	2260657.39
1177	1260863.17	2260669.24
1178	1260874.51	2260676.28
1179	1260881.77	2260686.52
1180	1260891.75	2260691.06
1181	1260900.45	2260692.58
1182	1260914.88	2260696.71
1183	1260923.89	2260696.93
1184	1260943.56	2260712.28
1185	1260954.24	2260715.37
1186	1260974.96	2260724.28
1187	1260986.74	2260732.05
1188	1260990.67	2260738.66
1189	1260994.58	2260753.64
1190	1260999.48	2260776.01
1191	1261001.23	2260794.67
1192	1261001.32	2260806.62
1193	1261005.07	2260815.50
1194	1261017.26	2260832.30

Обозначение характерных точек границ	Координаты, м	
	x	y
1	2	3
1195	1261025.26	2260842.97
1196	1261031.08	2260864.58
1197	1261039.83	2260878.54
1198	1261042.20	2260887.58
1199	1261041.84	2260897.55
1200	1261043.52	2260909.49
1201	1261042.94	2260922.40
1202	1261044.34	2260934.82
1203	1261045.34	2260949.00
1204	1261042.17	2260963.23
1205	1261037.40	2260976.19
1206	1261033.54	2260989.36
1207	1261031.68	2261003.16
1208	1261035.28	2261015.90
1209	1261034.86	2261052.21
1210	1261027.53	2261069.21
1211	1261024.51	2261081.68
1212	1261023.94	2261097.55
1213	1261021.55	2261111.84
1214	1261023.60	2261123.80
1215	1261020.31	2261136.64
1216	1261020.91	2261150.03
1217	1261017.96	2261168.47
1218	1261011.20	2261203.18
1219	1261012.72	2261215.30
1220	1261011.78	2261231.80
1221	1261009.37	2261247.10
1222	1261011.04	2261254.85
1223	1261010.93	2261264.75
1224	1261007.63	2261275.29
1225	1261012.89	2261298.02
1226	1261019.95	2261317.51
1227	1261021.08	2261329.42
1228	1261023.43	2261337.73
1229	1261021.55	2261364.42
1230	1261020.98	2261382.71
1231	1261023.37	2261391.41
1232	1261022.12	2261408.96
1233	1261016.95	2261432.62
1234	1261017.13	2261446.23
1235	1261013.36	2261465.89
1236	1261016.55	2261474.94
1237	1261029.69	2261491.43
1238	1261028.04	2261508.87
1239	1261033.98	2261516.93
1240	1261030.21	2261536.38
1241	1261029.66	2261554.51
1242	1261041.06	2261581.08
1243	1261056.07	2261614.83
1244	1261071.63	2261627.77

Обозначение характерных точек границ	Координаты, м	
	х	у
1	2	3
1245	1261101.17	2261640.16
1246	1261130.41	2261678.60
1247	1261140.26	2261697.86
1248	1261147.15	2261699.64
1249	1261170.09	2261688.26
1250	1261177.66	2261694.92
1251	1261187.18	2261705.91
1252	1261173.34	2261737.43
1253	1261169.68	2261759.92
1254	1261190.06	2261775.79
1255	1261205.85	2261801.63
1256	1261215.90	2261827.60
1257	1261222.56	2261841.93
1258	1261221.82	2261872.05
1259	1261213.60	2261900.20
1260	1261192.69	2261947.07
1261	1261177.54	2261975.13
1262	1261162.74	2261996.15
1263	1261127.22	2262033.20
1264	1261114.28	2262050.04
1265	1261108.26	2262052.37
1266	1261084.69	2262086.72
1267	1261067.49	2262102.54
1268	1261035.49	2262139.12
1269	1261021.49	2262166.46
1270	1261012.82	2262192.49
1271	1261004.32	2262219.44
1272	1260999.99	2262240.54
1273	1260990.47	2262270.62
1274	1260984.45	2262285.32
1275	1260976.49	2262312.36
1276	1260972.76	2262320.11
1277	1260967.26	2262334.57
1278	1260956.88	2262355.57
1279	1260952.46	2262367.95
1280	1260945.76	2262387.42
1281	1260944.95	2262404.02
1282	1260946.62	2262428.45
1283	1260943.89	2262447.76
1284	1260940.85	2262465.17
1285	1260929.66	2262488.94
1286	1260922.54	2262500.37
1287	1260917.73	2262511.42
1288	1260906.42	2262527.33
1289	1260900.36	2262538.94
1290	1260886.46	2262551.02
1291	1260882.12	2262566.36
1292	1260878.62	2262575.81
1293	1260879.99	2262584.40
1294	1260879.43	2262599.55

Обозначение характерных точек границ	Координаты, м	
	х	у
1	2	3
1295	1260883.33	2262616.69
1296	1260886.62	2262637.89
1297	1260887.27	2262654.90
1298	1260882.81	2262674.62
1299	1260878.89	2262690.71
1300	1260871.35	2262702.93
1301	1260857.96	2262716.05
1302	1260850.24	2262724.60
1303	1260843.47	2262731.11
1304	1260837.77	2262738.89
1305	1260830.94	2262751.91
1306	1260825.13	2262762.88
1307	1260818.78	2262772.59
1308	1260813.69	2262801.23
1309	1260811.52	2262813.44
1310	1260813.21	2262827.83
1311	1260824.43	2262852.67
1312	1260827.37	2262879.59
1313	1260829.25	2262905.10
1314	1260830.11	2262917.54
1315	1260836.58	2262940.24
1316	1260843.20	2262954.26
1317	1260846.55	2262968.10
1318	1260856.24	2262991.18
1319	1260858.93	2263005.93
1320	1260854.14	2263022.14
1321	1260860.16	2263046.50
1322	1260862.90	2263056.23
1323	1260865.59	2263080.14
1324	1260870.86	2263098.93
1325	1260875.19	2263117.45
1326	1260880.31	2263131.27
1327	1260885.03	2263155.97
1328	1260892.00	2263189.94
1329	1260894.67	2263217.70
1330	1260897.04	2263231.49
1331	1260900.45	2263248.67
1332	1260902.51	2263262.18
1333	1260906.71	2263279.69
1334	1260909.24	2263302.48
1335	1260910.07	2263341.67
1336	1260913.09	2263358.74
1337	1260917.47	2263395.80
1338	1260919.63	2263442.20
1339	1260917.75	2263475.96
1340	1260916.49	2263492.19
1341	1260912.55	2263530.82
1342	1260908.63	2263574.21
1343	1260904.12	2263603.14
1344	1260901.24	2263620.77

Обозначение характерных точек границ	Координаты, м	
	х	у
1	2	3
1345	1260892.45	2263661.97
1346	1260892.07	2263681.76
1347	1260898.42	2263706.82
1348	1260897.01	2263743.03
1349	1260893.11	2263775.11
1350	1260889.77	2263788.37
1351	1260885.22	2263816.15
1352	1260880.43	2263833.20
1353	1260869.30	2263855.75
1354	1260862.72	2263867.23
1355	1260856.62	2263887.33
1356	1260851.93	2263903.64
1357	1260845.79	2263915.16
1358	1260831.42	2263940.73
1359	1260819.50	2263963.75
1360	1260816.40	2263975.55
1361	1260814.76	2263988.59
1362	1260817.66	2264004.49
1363	1260818.48	2264017.89
1364	1260816.84	2264035.57
1365	1260809.96	2264053.99
1366	1260800.93	2264070.81
1367	1260791.43	2264104.77
1368	1260783.75	2264125.39
1369	1260782.75	2264156.68
1370	1260777.14	2264166.33
1371	1260770.78	2264173.57
1372	1260753.59	2264191.47
1373	1260744.31	2264205.27
1374	1260737.42	2264219.67
1375	1260733.21	2264233.67
1376	1260729.69	2264249.81
1377	1260727.49	2264283.23
1378	1260722.41	2264325.41
1379	1260721.59	2264341.28
1380	1260717.46	2264360.90
1381	1260716.39	2264393.99
1382	1260717.01	2264417.18
1383	1260715.25	2264438.45
1384	1260712.17	2264474.92
1385	1260711.86	2264495.74
1386	1260713.26	2264518.70
1387	1260715.61	2264534.36
1388	1260716.29	2264575.03
1389	1260713.37	2264593.78
1390	1260710.85	2264609.11
1391	1260711.02	2264628.75
1392	1260711.84	2264643.66
1393	1260710.05	2264662.49
1394	1260703.21	2264696.69

Обозначение характерных точек границ	Координаты, м	
	х	у
1	2	3
1395	1260695.87	2264730.78
1396	1260688.37	2264750.21
1397	1260685.96	2264765.51
1398	1260682.89	2264782.85
1399	1260680.20	2264796.77
1400	1260676.51	2264808.67
1401	1260669.33	2264828.81
1402	1260665.19	2264841.13
1403	1260667.68	2264858.31
1404	1260663.69	2264875.51
1405	1260653.94	2264908.96
1406	1260650.78	2264923.57
1407	1260646.50	2264935.27
1408	1260646.09	2264955.59
1409	1260640.18	2264972.61
1410	1260636.05	2264991.25
1411	1260631.40	2265007.27
1412	1260627.49	2265026.53
1413	1260617.82	2265059.22
1414	1260609.73	2265093.19
1415	1260603.39	2265125.52
1416	1260591.33	2265161.71
1417	1260587.29	2265180.84
1418	1260588.37	2265196.82
1419	1260587.92	2265212.87
1420	1260585.02	2265244.47
1421	1260586.05	2265259.25
1422	1260583.74	2265276.62
1423	1260579.21	2265292.03
1424	1260568.18	2265320.33
1425	1260555.21	2265357.29
1426	1260498.91	2265433.78
1427	1260459.05	2265485.14
1428	1260450.97	2265502.53
1429	1260421.25	2265542.04
1430	1260398.81	2265558.35
1431	1260392.53	2265570.41
1432	1260389.43	2265579.49
1433	1260386.56	2265593.54
1434	1260381.39	2265605.43
1435	1260379.10	2265621.05
1436	1260372.25	2265639.90
1437	1260362.07	2265647.95
1438	1260359.07	2265656.97
1439	1260349.44	2265668.66
1440	1260345.19	2265674.52
1441	1260334.88	2265684.75
1442	1260320.63	2265691.24
1443	1260316.63	2265693.73
1444	1260314.69	2265700.19

Обозначение характерных точек границ	Координаты, м	
	х	у
1	2	3
1445	1260304.28	2265709.84
1446	1260290.37	2265717.59
1447	1260282.74	2265723.45
1448	1260273.53	2265733.60
1449	1260262.48	2265742.46
1450	1260249.63	2265759.88
1451	1260246.28	2265770.15
1452	1260239.55	2265780.01
1453	1260229.98	2265797.90
1454	1260220.30	2265806.99
1455	1260208.32	2265821.65
1456	1260197.41	2265839.40
1457	1260176.55	2265863.74
1458	1260159.90	2265870.34
1459	1260150.85	2265886.97
1460	1260127.52	2265906.43
1461	1260114.49	2265921.83
1462	1260105.84	2265942.39
1463	1260056.96	2266001.51
1464	1260061.76	2266062.76
1465	1260056.96	2266086.12
1466	1260046.61	2266100.72
1467	1259979.82	2266142.15
1468	1259938.04	2266190.89
1469	1259886.08	2266230.29
1470	1259813.08	2266292.35
1471	1259758.86	2266385.08
1472	1259722.93	2266476.76
1473	1259694.89	2266541.22
1474	1259678.80	2266554.96
1475	1259645.16	2266576.55
1476	1259609.49	2266582.92
1477	1259593.37	2266585.36
1478	1259570.22	2266591.06
1479	1259532.53	2266597.33
1480	1259517.89	2266606.09
1481	1259503.57	2266621.09
1482	1259484.16	2266640.74
1483	1259459.39	2266651.06
1484	1259451.57	2266660.21
1485	1259443.65	2266666.63
1486	1259430.27	2266683.20
1487	1259431.00	2266691.39
1488	1259428.10	2266704.53
1489	1259407.78	2266716.61
1490	1259397.35	2266730.43
1491	1259390.84	2266740.64
1492	1259386.46	2266751.86
1493	1259380.28	2266763.11
1494	1259370.36	2266778.73

Обозначение характерных точек границ	Координаты, м	
	х	у
1	2	3
1495	1259360.40	2266786.58
1496	1259351.71	2266800.52
1497	1259340.72	2266818.75
1498	1259330.52	2266828.32
1499	1259319.35	2266837.23
1500	1259298.97	2266847.91
1501	1259288.36	2266852.49
1502	1259272.61	2266857.49
1503	1259263.10	2266862.97
1504	1259240.58	2266875.69
1505	1259225.58	2266877.31
1506	1259210.45	2266882.97
1507	1259199.98	2266886.64
1508	1259189.82	2266895.42
1509	1259178.52	2266909.53
1510	1259169.70	2266915.68
1511	1259162.13	2266929.21
1512	1259153.82	2266939.19
1513	1259149.73	2266949.65
1514	1259148.48	2266962.85
1515	1259143.99	2266972.07
1516	1259130.07	2266987.58
1517	1259125.35	2266995.27
1518	1259114.49	2267002.10
1519	1259111.56	2267010.72
1520	1259104.07	2267021.33
1521	1259089.47	2267031.17
1522	1259071.67	2267033.13
1523	1259066.22	2267039.86
1524	1259048.38	2267051.49
1525	1259034.65	2267059.56
1526	1259013.92	2267070.01
1527	1258992.62	2267081.46
1528	1258982.73	2267084.30
1529	1258961.38	2267095.67
1530	1258942.11	2267097.65
1531	1258889.92	2267087.83
1532	1258854.59	2267078.08
1533	1258827.62	2267064.68
1534	1258801.04	2267029.96
1535	1258758.60	2267028.44
1536	1258727.76	2267032.53
1537	1258705.73	2267043.44
1538	1258690.33	2267061.86
1539	1258661.14	2267080.21
1540	1258627.00	2267097.15
1541	1258582.95	2267114.10
1542	1258537.07	2267128.14
1543	1258521.59	2267135.38
1544	1258508.63	2267140.61

Обозначение характерных точек границ	Координаты, м	
	x	y
1	2	3
1545	1258486.59	2267147.93
1546	1258462.67	2267157.06
1547	1258444.97	2267165.30
1548	1258420.57	2267179.00
1549	1258402.43	2267192.78
1550	1258376.88	2267212.77
1551	1258354.58	2267228.94
1552	1258334.09	2267246.22
1553	1258318.29	2267261.78
1554	1258306.79	2267269.87
1555	1258295.94	2267281.43
1556	1258289.69	2267287.13
1557	1258283.79	2267296.68
1558	1258277.05	2267314.51
1559	1258272.29	2267328.62
1560	1258273.09	2267336.68
1561	1258269.72	2267346.13
1562	1258264.03	2267365.06
1563	1258257.13	2267373.72
1564	1258250.10	2267385.30
1565	1258237.73	2267398.71
1566	1258223.17	2267413.50
1567	1258210.41	2267431.96
1568	1258196.57	2267450.96
1569	1258185.89	2267466.49
1570	1258179.06	2267475.37
1571	1258166.78	2267492.14
1572	1258158.60	2267501.34
1573	1258142.27	2267514.71
1574	1258126.87	2267522.26
1575	1258114.01	2267529.97
1576	1258099.47	2267542.84
1577	1258085.85	2267556.98
1578	1258068.78	2267574.12
1579	1258061.09	2267586.43
1580	1258043.52	2267603.38
1581	1258029.35	2267606.87
1582	1258019.85	2267610.95
1583	1258008.42	2267619.58
1584	1257989.46	2267636.11
1585	1257965.59	2267653.88
1586	1257956.67	2267666.64
1587	1257938.79	2267690.40
1588	1257925.25	2267706.74
1589	1257916.53	2267714.75
1590	1257907.95	2267724.86
1591	1257894.85	2267732.47
1592	1257879.51	2267735.06
1593	1257863.16	2267736.41
1594	1257859.11	2267740.13

Обозначение характерных точек границ	Координаты, м	
	х	у
1	2	3
1595	1257849.68	2267743.41
1596	1257837.04	2267746.23
1597	1257834.50	2267750.52
1598	1257817.24	2267762.07
1599	1257811.32	2267769.77
1600	1257800.63	2267778.31
1601	1257784.49	2267781.64
1602	1257746.55	2267800.51
1603	1257736.51	2267799.81
1604	1257728.96	2267802.75
1605	1257721.27	2267813.96
1606	1257702.95	2267822.56
1607	1257694.58	2267829.32
1608	1257676.16	2267849.29
1609	1257669.65	2267857.85
1610	1257651.87	2267866.82
1611	1257638.72	2267871.39
1612	1257618.09	2267885.93
1613	1257608.17	2267895.32
1614	1257597.93	2267900.36
1615	1257578.06	2267916.43
1616	1257565.73	2267929.97
1617	1257560.92	2267939.10
1618	1257546.54	2267946.32
1619	1257535.80	2267954.10
1620	1257526.67	2267956.91
1621	1257507.05	2267963.12
1622	1257499.11	2267970.60
1623	1257484.26	2267982.94
1624	1257472.81	2267999.48
1625	1257446.14	2268013.65
1626	1257434.19	2268020.96
1627	1257418.58	2268028.45
1628	1257405.88	2268034.79
1629	1257380.42	2268044.60
1630	1257368.37	2268048.52
1631	1257358.29	2268057.57
1632	1257347.25	2268068.23
1633	1257339.08	2268080.13
1634	1257329.88	2268092.20
1635	1257322.73	2268104.12
1636	1257311.80	2268119.70
1637	1257301.57	2268125.47
1638	1257291.24	2268129.51
1639	1257283.95	2268138.19
1640	1257272.23	2268143.11
1641	1257265.20	2268149.66
1642	1257235.58	2268167.59
1643	1257231.55	2268173.35
1644	1257224.27	2268178.60

Обозначение характерных точек границ	Координаты, м	
	х	у
1	2	3
1645	1257213.53	2268184.80
1646	1257200.84	2268186.86
1647	1257195.88	2268190.17
1648	1257188.10	2268200.46
1649	1257175.27	2268210.15
1650	1257164.45	2268221.68
1651	1257143.23	2268243.33
1652	1257131.82	2268257.60
1653	1257120.87	2268272.16
1654	1257112.57	2268282.09
1655	1257105.92	2268284.70
1656	1257101.94	2268289.52
1657	1257093.35	2268292.99
1658	1257083.84	2268299.77
1659	1257075.55	2268308.72
1660	1257069.99	2268315.63
1661	1257053.90	2268321.98
1662	1257039.40	2268331.91
1663	1257034.09	2268338.34
1664	1257020.45	2268343.23
1665	1256982.46	2268344.82
1666	1256972.55	2268349.25
1667	1256958.61	2268360.22
1668	1256947.30	2268366.75
1669	1256922.47	2268398.67
1670	1256912.00	2268409.49
1671	1256909.04	2268426.64
1672	1256894.14	2268456.30
1673	1256869.61	2268481.28
1674	1256836.41	2268520.24
1675	1256815.34	2268534.01
1676	1256806.44	2268543.11
1677	1256802.11	2268550.22
1678	1256791.63	2268558.99
1679	1256787.64	2268568.75
1680	1256786.03	2268578.58
1681	1256775.90	2268592.42
1682	1256770.14	2268598.90
1683	1256768.10	2268606.11
1684	1256764.07	2268613.78
1685	1256758.01	2268623.89
1686	1256750.67	2268634.00
1687	1256745.06	2268643.06
1688	1256737.39	2268652.78
1689	1256730.43	2268663.90
1690	1256727.94	2268666.39
1691	1256727.23	2268672.20
1692	1256721.47	2268685.11
1693	1256713.17	2268692.88
1694	1256701.36	2268718.85

Обозначение характерных точек границ	Координаты, м	
	х	у
1	2	3
1695	1256695.36	2268727.79
1696	1256686.96	2268738.57
1697	1256683.51	2268750.50
1698	1256666.21	2268770.53
1699	1256650.92	2268784.06
1700	1256635.65	2268796.94
1701	1256621.76	2268813.23
1702	1256606.10	2268828.78
1703	1256596.18	2268834.41
1704	1256581.15	2268847.22
1705	1256578.09	2268855.75
1706	1256576.82	2268864.72
1707	1256568.25	2268876.47
1708	1256566.82	2268883.92
1709	1256558.58	2268905.66
1710	1256552.68	2268916.25
1711	1256540.83	2268927.70
1712	1256536.38	2268935.29
1713	1256536.26	2268942.40
1714	1256514.64	2268965.56
1715	1256500.26	2268992.11
1716	1256488.93	2269008.33
1717	1256473.41	2269031.70
1718	1256459.67	2269040.29
1719	1256439.87	2269048.05
1720	1256420.50	2269058.59
1721	1256400.21	2269069.83
1722	1256388.13	2269072.69
1723	1256369.85	2269082.97
1724	1256360.79	2269090.24
1725	1256338.14	2269114.41
1726	1256333.79	2269121.64
1727	1256323.11	2269130.69
1728	1256320.50	2269140.99
1729	1256314.92	2269149.49
1730	1256297.56	2269167.43
1731	1256281.65	2269178.99
1732	1256276.91	2269190.46
1733	1256264.84	2269214.31
1734	1256246.91	2269231.92
1735	1256222.26	2269240.43
1736	1256215.89	2269245.28
1737	1256210.49	2269252.65
1738	1256207.96	2269261.25
1739	1256206.50	2269288.08
1740	1256207.86	2269297.82
1741	1256207.14	2269307.70
1742	1256197.83	2269325.64
1743	1256185.49	2269345.45
1744	1256180.36	2269356.79

Обозначение характерных точек границ	Координаты, м	
	x	y
1	2	3
1745	1256172.13	2269370.31
1746	1256160.91	2269393.75
1747	1256157.41	2269406.55
1748	1256146.55	2269432.63
1749	1256121.51	2269458.29
1750	1256112.29	2269470.83
1751	1256104.72	2269484.58
1752	1256097.78	2269492.58
1753	1256083.55	2269503.29
1754	1256076.95	2269510.11
1755	1256072.05	2269521.87
1756	1256062.75	2269534.34
1757	1256042.49	2269552.84
1758	1256014.06	2269581.38
1759	1256006.93	2269591.42
1760	1256004.09	2269598.70
1761	1256002.15	2269607.14
1762	1255995.69	2269615.49
1763	1255986.05	2269625.48
1764	1255977.47	2269629.44
1765	1255967.09	2269631.75
1766	1255944.27	2269641.78
1767	1255931.48	2269646.25
1768	1255911.07	2269658.78
1769	1255901.99	2269667.49
1770	1255894.98	2269673.64
1771	1255886.68	2269682.44
1772	1255873.49	2269698.02
1773	1255858.03	2269709.70
1774	1255842.87	2269714.49
1775	1255819.53	2269722.98
1776	1255805.83	2269726.01
1777	1255793.48	2269730.95
1778	1255782.88	2269739.54
1779	1255751.11	2269754.14
1780	1255739.56	2269761.51
1781	1255711.34	2269777.97
1782	1255700.83	2269783.71
1783	1255678.73	2269793.20
1784	1255669.83	2269796.69
1785	1255659.65	2269800.18
1786	1255644.91	2269813.13
1787	1255634.92	2269821.64
1788	1255628.53	2269823.72
1789	1255621.41	2269826.25
1790	1255614.05	2269833.61
1791	1255605.68	2269837.84
1792	1255585.83	2269846.22
1793	1255569.11	2269855.14
1794	1255549.67	2269867.28

Обозначение характерных точек границ	Координаты, м	
	х	у
1	2	3
1795	1255541.87	2269872.68
1796	1255529.85	2269885.02
1797	1255527.09	2269891.20
1798	1255517.63	2269902.06
1799	1255473.93	2269938.23
1800	1255436.06	2269961.48
1801	1255420.12	2269971.77
1802	1255394.95	2269977.53
1803	1255381.58	2269982.55
1804	1255359.48	2269992.82
1805	1255348.86	2269997.25
1806	1255301.53	2270010.35
1807	1255275.90	2270023.33
1808	1255250.65	2270041.33
1809	1255223.31	2270062.28
1810	1255205.95	2270074.18
1811	1255172.79	2270101.46
1812	1255147.80	2270118.86
1813	1255121.48	2270135.85
1814	1255108.07	2270145.73
1815	1255079.86	2270159.61
1816	1255063.96	2270168.14
1817	1255041.71	2270181.35
1818	1255025.65	2270190.00
1819	1254995.32	2270216.49
1820	1254968.47	2270250.36
1821	1254958.96	2270260.93
1822	1254943.22	2270274.98
1823	1254919.93	2270306.90
1824	1254897.61	2270371.87
1825	1254893.51	2270390.10
1826	1254886.34	2270405.93
1827	1254881.38	2270422.70
1828	1254863.42	2270450.15
1829	1254857.15	2270476.66
1830	1254851.95	2270491.33
1831	1254852.12	2270505.12
1832	1254844.63	2270535.04
1833	1254831.93	2270574.20
1834	1254825.08	2270590.32
1835	1254812.98	2270622.90
1836	1254807.76	2270639.27
1837	1254798.32	2270662.55
1838	1254793.58	2270674.85
1839	1254790.12	2270709.31
1840	1254793.05	2270750.19
1841	1254794.22	2270778.65
1842	1254782.16	2270856.32
1843	1254768.87	2270913.33
1844	1254754.77	2270981.15

Обозначение характерных точек границ	Координаты, м	
	х	у
1	2	3
1845	1254751.92	2271000.32
1846	1254751.30	2271010.06
1847	1254750.89	2271031.64
1848	1254757.34	2271051.72
1849	1254757.87	2271072.64
1850	1254756.40	2271093.08
1851	1254757.52	2271112.45
1852	1254755.03	2271153.74
1853	1254759.31	2271197.22
1854	1254759.91	2271242.95
1855	1254759.98	2271270.47
1856	1254764.60	2271321.22
1857	1254767.11	2271368.24
1858	1254779.60	2271411.26
1859	1254785.06	2271439.12
1860	1254781.91	2271492.56
1861	1254780.92	2271521.81
1862	1254788.38	2271572.54
1863	1254795.64	2271600.50
1864	1254803.43	2271652.49
1865	1254805.11	2271703.38
1866	1254805.07	2271720.88
1867	1254808.37	2271734.00
1868	1254816.21	2271754.78
1869	1254819.65	2271773.89
1870	1254822.43	2271780.87
1871	1254833.20	2271831.57
1872	1254843.77	2271858.21
1873	1254845.00	2271867.14
1874	1254842.93	2271878.98
1875	1254844.60	2271896.94
1876	1254847.15	2271913.16
1877	1254848.56	2271931.55
1878	1254850.50	2271941.57
1879	1254861.74	2271950.56
1880	1254868.07	2271957.49
1881	1254879.42	2271965.97
1882	1254884.77	2271977.24
1883	1254898.77	2271993.64
1884	1254905.85	2272002.55
1885	1254911.00	2272012.34
1886	1254918.90	2272029.03
1887	1254925.83	2272040.62
1888	1254933.32	2272057.02
1889	1254939.71	2272076.91
1890	1254950.10	2272125.64
1891	1254957.00	2272154.99
1892	1254958.96	2272176.13
1893	1254956.72	2272192.00
1894	1254954.51	2272203.47

Обозначение характерных точек границ	Координаты, м	
	х	у
1	2	3
1895	1254955.45	2272212.15
1896	1254959.59	2272225.71
1897	1254959.50	2272246.26
1898	1254958.82	2272256.83
1899	1254961.67	2272271.68
1900	1254966.09	2272287.05
1901	1254964.83	2272297.53
1902	1254967.10	2272310.48
1903	1254969.08	2272323.58
1904	1254973.43	2272336.01
1905	1254977.69	2272360.31
1906	1254982.90	2272396.95
1907	1254992.13	2272431.20
1908	1254998.63	2272448.07
1909	1255008.01	2272482.09
1910	1255014.25	2272512.34
1911	1255021.79	2272548.22
1912	1255023.60	2272567.03
1913	1255029.46	2272591.48
1914	1255044.54	2272627.28
1915	1255057.04	2272664.05
1916	1255070.38	2272691.98
1917	1255071.83	2272703.71
1918	1255076.14	2272717.39
1919	1255088.52	2272749.64
1920	1255091.75	2272759.86
1921	1255091.46	2272766.00
1922	1255099.31	2272793.31
1923	1255104.41	2272812.22
1924	1255114.77	2272835.63
1925	1255121.82	2272862.96
1926	1255128.50	2272881.96
1927	1255131.16	2272902.15
1928	1255135.50	2272915.55
1929	1255137.47	2272931.17
1930	1255141.80	2272949.71
1931	1255149.34	2272975.53
1932	1255156.28	2272993.82
1933	1255159.99	2273007.73
1934	1255165.31	2273021.57
1935	1255173.21	2273044.68
1936	1255179.50	2273054.56
1937	1255184.49	2273066.30
1938	1255201.19	2273086.91
1939	1255212.20	2273098.60
1940	1255220.61	2273107.88
1941	1255234.93	2273117.95
1942	1255251.16	2273135.07
1943	1255259.03	2273147.77
1944	1255267.26	2273165.47

Обозначение характерных точек границ	Координаты, м	
	х	у
1	2	3
1945	1255272.09	2273180.01
1946	1255279.37	2273195.85
1947	1255302.60	2273240.25
1948	1255309.91	2273257.11
1949	1255321.06	2273285.08
1950	1255322.06	2273302.49
1951	1255325.06	2273317.47
1952	1255326.48	2273332.98
1953	1255334.98	2273362.81
1954	1255344.54	2273397.47
1955	1255353.68	2273434.17
1956	1255360.33	2273454.11
1957	1255368.76	2273486.09
1958	1255374.02	2273500.59
1959	1255384.50	2273530.36
1960	1255393.81	2273568.08
1961	1255399.47	2273585.63
1962	1255401.59	2273602.78
1963	1255410.85	2273619.90
1964	1255416.58	2273635.22
1965	1255422.52	2273645.59
1966	1255441.71	2273657.67
1967	1255465.81	2273673.77
1968	1255480.64	2273685.68
1969	1255491.26	2273697.90
1970	1255504.11	2273717.28
1971	1255505.54	2273733.41
1972	1255510.88	2273752.08
1973	1255510.63	2273789.95
1974	1255511.41	2273830.50
1975	1255511.06	2273852.92
1976	1255508.16	2273864.72
1977	1255508.92	2273901.70
1978	1255510.75	2273921.51
1979	1255515.85	2273933.58
1980	1255523.03	2273959.96
1981	1255524.19	2273975.04
1982	1255532.33	2274022.94
1983	1255541.05	2274046.99
1984	1255542.99	2274067.37
1985	1255553.46	2274081.40
1986	1255563.47	2274091.38
1987	1255566.01	2274108.21
1988	1255570.32	2274135.58
1989	1255567.67	2274159.73
1990	1255559.20	2274179.67
1991	1255552.66	2274187.59
1992	1255548.32	2274206.89
1993	1255548.14	2274225.85
1994	1255547.02	2274256.56

Обозначение характерных точек границ	Координаты, м	
	х	у
1	2	3
1995	1255548.69	2274293.22
1996	1255550.08	2274309.53
1997	1255549.11	2274318.41
1998	1255549.26	2274327.11
1999	1255545.81	2274341.42
2000	1255541.11	2274359.39
2001	1255536.88	2274378.08
2002	1255537.20	2274397.86
2003	1255541.76	2274422.00
2004	1255542.31	2274442.79
2005	1255543.92	2274464.46
2006	1255546.35	2274484.87
2007	1255548.23	2274509.26
2008	1255552.17	2274533.90
2009	1255557.20	2274555.78
2010	1255564.28	2274581.88
2011	1255570.36	2274613.05
2012	1255577.99	2274638.33
2013	1255585.39	2274666.45
2014	1255594.16	2274691.74
2015	1255599.73	2274716.73
2016	1255609.51	2274757.77
2017	1255620.11	2274805.25
2018	1255624.55	2274825.32
2019	1255631.03	2274844.97
2020	1255635.16	2274865.82
2021	1255641.02	2274885.21
2022	1255648.56	2274905.78
2023	1255654.66	2274928.99
2024	1255673.53	2274986.60
2025	1255691.66	2275026.92
2026	1255706.44	2275039.31
2027	1255747.69	2275062.43
2028	1255787.20	2275085.38
2029	1255820.48	2275098.42
2030	1255830.17	2275131.40
2031	1255838.05	2275171.97
2032	1255840.00	2275211.67
2033	1255840.48	2275218.49
2034	1255847.23	2275230.76
2035	1255847.57	2275238.98
2036	1255848.99	2275250.01
2037	1255855.38	2275256.90
2038	1255862.45	2275270.46
2039	1255865.98	2275280.94
2040	1255870.44	2275294.66
2041	1255877.56	2275306.91
2042	1255886.86	2275319.04
2043	1255890.98	2275328.71
2044	1255895.61	2275336.39

Обозначение характерных точек границ	Координаты, м	
	х	у
1	2	3
2045	1255900.24	2275350.83
2046	1255901.72	2275363.58
2047	1255904.18	2275373.27
2048	1255906.33	2275383.09
2049	1255912.85	2275389.97
2050	1255917.89	2275396.73
2051	1255922.93	2275402.18
2052	1255931.43	2275406.67
2053	1255936.67	2275408.56
2054	1255941.18	2275412.56
2055	1255958.14	2275416.55
2056	1255971.52	2275423.21
2057	1255974.32	2275432.25
2058	1255980.76	2275434.44
2059	1255986.70	2275436.27
2060	1255992.76	2275441.78
2061	1255993.72	2275444.28
2062	1255998.93	2275447.77
2063	1256004.01	2275451.71
2064	1256009.58	2275454.05
2065	1256019.33	2275459.83
2066	1256026.21	2275467.74
2067	1256036.24	2275473.94
2068	1256046.94	2275483.82
2069	1256055.05	2275493.83
2070	1256060.29	2275502.42
2071	1256063.64	2275509.49
2072	1256070.54	2275519.51
2073	1256081.09	2275531.87
2074	1256085.27	2275536.33
2075	1256088.48	2275542.97
2076	1256093.70	2275548.03
2077	1256099.11	2275560.84
2078	1256107.97	2275574.14
2079	1256118.47	2275589.29
2080	1256125.80	2275599.51
2081	1256134.14	2275612.52
2082	1256141.52	2275625.91
2083	1256148.74	2275638.31
2084	1256154.33	2275646.47
2085	1256159.67	2275657.38
2086	1256158.56	2275677.08
2087	1256157.92	2275693.89
2088	1256160.65	2275709.37
2089	1256163.10	2275719.05
2090	1256170.83	2275733.63
2091	1256170.73	2275747.96
2092	1256171.82	2275762.33
2093	1256170.93	2275779.58
2094	1256172.88	2275794.05

Обозначение характерных точек границ	Координаты, м	
	х	у
1	2	3
2095	1256173.84	2275809.24
2096	1256175.17	2275821.88
2097	1256179.99	2275839.28
2098	1256179.93	2275858.70
2099	1256182.13	2275879.17
2100	1256183.73	2275894.78
2101	1256189.00	2275915.40
2102	1256192.86	2275935.40
2103	1256192.97	2275951.33
2104	1256196.07	2275968.54
2105	1256196.39	2275986.07
2106	1256200.30	2276000.35
2107	1256203.62	2276019.34
2108	1256205.07	2276033.84
2109	1256207.19	2276050.71
2110	1256210.79	2276069.00
2111	1256217.43	2276105.07
2112	1256219.66	2276119.08
2113	1256221.48	2276135.79
2114	1256223.26	2276152.87
2115	1256223.96	2276166.11
2116	1256225.49	2276180.85
2117	1256225.68	2276198.86
2118	1256227.68	2276211.38
2119	1256228.35	2276226.59
2120	1256229.68	2276243.81
2121	1256233.50	2276265.71
2122	1256235.73	2276283.86
2123	1256237.45	2276300.38
2124	1256237.38	2276316.23
2125	1256237.04	2276323.50
2126	1256237.94	2276342.86
2127	1256239.94	2276359.84
2128	1256242.19	2276379.91
2129	1256244.14	2276409.50
2130	1256245.87	2276424.33
2131	1256247.50	2276442.66
2132	1256250.66	2276465.35
2133	1256252.24	2276485.70
2134	1256254.76	2276499.51
2135	1256254.99	2276515.33
2136	1256256.23	2276531.37
2137	1256256.53	2276539.58
2138	1256257.45	2276555.03
2139	1256259.98	2276568.40
2140	1256262.48	2276588.53
2141	1256265.66	2276606.89
2142	1256267.82	2276626.94
2143	1256270.68	2276644.78
2144	1256273.39	2276658.84

Обозначение характерных точек границ	Координаты, м	
	x	y
1	2	3
2145	1256273.82	2276668.94
2146	1256276.49	2276679.39
2147	1256276.61	2276694.11
2148	1256273.21	2276711.64
2149	1256270.53	2276727.27
2150	1256270.99	2276746.77
2151	1256270.55	2276767.21
2152	1256269.99	2276784.73
2153	1256268.64	2276805.54
2154	1256266.73	2276854.46
2155	1256267.55	2276870.15
2156	1256268.99	2276890.84
2157	1256270.86	2276908.07
2158	1256274.56	2276932.37
2159	1256275.83	2276947.68
2160	1256277.18	2276957.07
2161	1256279.45	2276967.65
2162	1256277.48	2276983.63
2163	1256274.53	2277003.05
2164	1256274.80	2277018.57
2165	1256273.17	2277034.69
2166	1256272.77	2277050.27
2167	1256270.51	2277065.51
2168	1256269.82	2277086.76
2169	1256268.87	2277102.08
2170	1256266.34	2277118.71
2171	1256267.21	2277129.15
2172	1256267.34	2277138.79
2173	1256267.86	2277147.02
2174	1256266.99	2277160.44
2175	1256267.58	2277172.99
2176	1256267.24	2277186.96
2177	1256267.83	2277203.14
2178	1256269.53	2277222.93
2179	1256268.68	2277253.20
2180	1256260.90	2277282.28
2181	1256265.11	2277309.43
2182	1256261.21	2277339.02
2183	1256258.43	2277348.05
2184	1256255.79	2277365.47
2185	1256251.13	2277383.43
2186	1256244.83	2277414.27
2187	1256234.63	2277449.92
2188	1256228.44	2277473.86
2189	1256224.80	2277507.62
2190	1256216.82	2277543.36
2191	1256205.48	2277578.16
2192	1256204.22	2277593.74
2193	1256202.69	2277651.63
2194	1256198.08	2277683.45

Обозначение характерных точек границ	Координаты, м	
	Х	У
1	2	3
2195	1256192.34	2277717.06
2196	1256190.56	2277740.88
2197	1256186.31	2277766.05
2198	1256185.30	2277783.96
2199	1256180.67	2277802.87
2200	1256179.86	2277838.34
2201	1256179.88	2277883.02
2202	1256180.87	2277918.16
2203	1256182.55	2277952.29
2204	1256185.74	2277980.75
2205	1256183.36	2278007.53
2206	1256181.54	2278037.69
2207	1256175.39	2278074.88
2208	1256171.30	2278116.08
2209	1256171.14	2278152.41
2210	1256170.18	2278168.25
2211	1256165.12	2278197.65
2212	1256163.24	2278232.37
2213	1256164.32	2278251.98
2214	1256155.70	2278308.63
2215	1256152.38	2278363.86
2216	1256147.15	2278421.74
2217	1256136.02	2278475.51
2218	1256106.49	2278528.57
2219	1256070.24	2278579.21
2220	1256063.50	2278619.22
2221	1256060.97	2278655.73
2222	1256062.78	2278697.74
2223	1256063.88	2278725.64
2224	1256073.43	2278767.22
2225	1256078.80	2278797.51
2226	1256086.66	2278825.66
2227	1256095.03	2278868.03
2228	1256107.45	2278884.83
2229	1256124.32	2278896.84
2230	1256147.16	2278914.74
2231	1256167.74	2278949.99
2232	1256171.99	2279002.64
2233	1256171.09	2279017.58
2234	1256173.84	2279027.49
2235	1256178.08	2279034.61
2236	1256186.87	2279038.10
2237	1256209.26	2279038.49
2238	1256234.21	2279041.85
2239	1256248.42	2279048.42
2240	1256257.18	2279053.76
2241	1256279.44	2279069.62
2242	1256294.46	2279083.97
2243	1256312.95	2279105.89
2244	1256320.65	2279118.06

Обозначение характерных точек границ	Координаты, м	
	Х	У
1	2	3
2245	1256328.77	2279134.02
2246	1256339.41	2279176.98
2247	1256345.07	2279202.94
2248	1256356.73	2279223.28
2249	1256369.70	2279267.84
2250	1256370.77	2279302.13
2251	1256373.29	2279323.22
2252	1256376.46	2279340.34
2253	1256380.18	2279350.45
2254	1256384.95	2279358.38
2255	1256394.45	2279366.30
2256	1256421.95	2279406.46
2257	1256435.33	2279434.34
2258	1256451.87	2279491.70
2259	1256459.87	2279529.56
2260	1256466.06	2279573.03
2261	1256458.79	2279628.55
2262	1256447.70	2279680.54
2263	1256437.75	2279705.17
2264	1256426.94	2279726.80
2265	1256418.73	2279744.08
2266	1256414.57	2279750.49
2267	1256409.34	2279754.32
2268	1256403.10	2279763.82
2269	1256399.54	2279772.13
2270	1256389.65	2279786.90
2271	1256375.40	2279805.88
2272	1256367.42	2279817.44
2273	1256357.66	2279821.81
2274	1256356.90	2279823.01
2275	1256358.48	2279833.34
2276	1256352.04	2279841.25
2277	1256347.14	2279859.66
2278	1256339.53	2279870.01
2279	1256335.51	2279883.22
2280	1256328.17	2279898.19
2281	1256320.27	2279916.66
2282	1256321.11	2279945.02
2283	1256323.07	2279970.52
2284	1256330.34	2280007.87
2285	1256335.28	2280038.11
2286	1256339.59	2280054.10
2287	1256338.10	2280063.62
2288	1256342.41	2280072.82
2289	1256347.05	2280089.76
2290	1256343.40	2280116.37
2291	1256345.11	2280129.37
2292	1256343.33	2280139.42
2293	1256345.62	2280174.79
2294	1256348.25	2280191.32

Обозначение характерных точек границ	Координаты, м	
	Х	У
1	2	3
2295	1256347.03	2280222.89
2296	1256349.84	2280248.99
2297	1256355.89	2280272.34
2298	1256358.51	2280300.36
2299	1256360.23	2280327.35
2300	1256361.51	2280371.89
2301	1256360.38	2280383.71
2302	1256364.47	2280410.88
2303	1256365.32	2280422.77
2304	1256360.04	2280435.24
2305	1256358.58	2280448.23
2306	1256360.95	2280477.58
2307	1256365.47	2280513.92
2308	1256369.97	2280541.26
2309	1256358.27	2280585.54
2310	1256358.08	2280609.01
2311	1256352.57	2280646.12
2312	1256350.73	2280665.86
2313	1256351.41	2280679.58
2314	1256347.96	2280707.63
2315	1256344.44	2280749.10
2316	1256338.54	2280813.64
2317	1256340.08	2280856.14
2318	1256338.26	2280900.63
2319	1256336.22	2280947.86
2320	1256339.27	2280980.53
2321	1256346.07	2281013.10
2322	1256360.31	2281049.80
2323	1256374.87	2281087.13
2324	1256379.87	2281103.67
2325	1256387.53	2281115.52
2326	1256401.04	2281146.53
2327	1256419.89	2281166.90
2328	1256426.27	2281180.59
2329	1256435.08	2281217.74
2330	1256446.42	2281252.97
2331	1256456.51	2281283.74
2332	1256465.81	2281301.06
2333	1256474.04	2281322.78
2334	1256480.09	2281352.31
2335	1256494.78	2281381.10
2336	1256509.78	2281406.58
2337	1256522.63	2281434.72
2338	1256538.51	2281468.56
2339	1256553.33	2281510.80
2340	1256556.82	2281526.87
2341	1256569.23	2281556.68
2342	1256575.61	2281570.01
2343	1256582.26	2281584.98
2344	1256589.63	2281600.74

Обозначение характерных точек границ	Координаты, м	
	Х	У
1	2	3
2345	1256596.06	2281621.16
2346	1256599.22	2281644.14
2347	1256598.78	2281662.06
2348	1256604.41	2281685.95
2349	1256612.76	2281725.92
2350	1256618.42	2281749.97
2351	1256620.28	2281773.26
2352	1256619.93	2281799.11
2353	1256626.46	2281825.96
2354	1256642.84	2281855.59
2355	1256657.56	2281875.35
2356	1256660.67	2281882.37
2357	1256677.64	2281903.02
2358	1256689.44	2281931.21
2359	1256690.29	2281945.99
2360	1256682.14	2281990.67
2361	1256674.26	2282032.59
2362	1256663.12	2282082.77
2363	1256651.38	2282128.51
2364	1256637.19	2282169.91
2365	1256614.45	2282246.04
2366	1256600.21	2282287.66
2367	1256587.34	2282327.33
2368	1256577.42	2282373.38
2369	1256564.37	2282417.55
2370	1256560.08	2282435.62
2371	1256557.35	2282456.05
2372	1256552.62	2282477.70
2373	1256543.07	2282527.71
2374	1256536.41	2282558.23
2375	1256537.91	2282569.77
2376	1256535.09	2282603.33
2377	1256534.12	2282634.72
2378	1256541.54	2282669.53
2379	1256547.81	2282717.11
2380	1256548.64	2282738.96
2381	1256545.74	2282753.91
2382	1256538.45	2282768.51
2383	1256522.28	2282788.77
2384	1256514.04	2282811.39
2385	1256506.14	2282833.67
2386	1256499.43	2282855.01
2387	1256491.31	2282877.34
2388	1256483.83	2282902.99
2389	1256474.24	2282926.13
2390	1256468.75	2282953.07
2391	1256461.18	2282975.16
2392	1256459.04	2282990.34
2393	1256450.22	2283014.21
2394	1256441.29	2283045.22

Обозначение характерных точек границ	Координаты, м	
	Х	У
1	2	3
2395	1256437.71	2283060.66
2396	1256432.67	2283074.92
2397	1256425.98	2283101.98
2398	1256423.38	2283116.85
2399	1256408.55	2283146.91
2400	1256400.97	2283160.84
2401	1256381.92	2283199.48
2402	1256373.76	2283220.06
2403	1256365.17	2283238.99
2404	1256356.96	2283266.51
2405	1256345.19	2283290.87
2406	1256330.95	2283318.42
2407	1256323.18	2283333.09
2408	1256322.52	2283340.01
2409	1256316.28	2283360.96
2410	1256311.73	2283386.38
2411	1256308.79	2283403.26
2412	1256306.87	2283421.10
2413	1256301.99	2283434.36
2414	1256294.27	2283478.69
2415	1256287.27	2283497.53
2416	1256276.54	2283526.86
2417	1256273.85	2283541.95
2418	1256267.43	2283562.39
2419	1256265.81	2283570.87
2420	1256253.54	2283598.04
2421	1256236.00	2283604.31
2422	1256225.89	2283616.68
2423	1256222.69	2283629.73
2424	1256217.24	2283647.57
2425	1256213.77	2283688.39
2426	1256204.86	2283743.95
2427	1256201.72	2283759.04
2428	1256173.77	2283802.46
2429	1256139.29	2283890.91
2430	1256116.67	2283960.43
2431	1256067.07	2284152.96
2432	1256035.51	2284314.09
2433	1255921.74	2284507.68
2434	1255819.19	2284710.98
2435	1255611.02	2284982.63
2436	1255515.38	2285239.91
2437	1255441.05	2285370.10
2438	1255365.90	2285559.24
2439	1255351.66	2285782.58
2440	1255367.44	2285963.50
2441	1255465.46	2286125.67
2442	1255530.35	2286238.81
2443	1255546.00	2286265.64
2444	1255572.96	2286307.91

Обозначение характерных точек границ	Координаты, м	
	Х	У
1	2	3
2445	1255578.03	2286323.59
2446	1255586.38	2286338.28
2447	1255590.86	2286352.08
2448	1255593.48	2286370.77
2449	1255609.34	2286405.73
2450	1255623.70	2286440.58
2451	1255637.30	2286487.07
2452	1255645.21	2286508.06
2453	1255654.26	2286522.31
2454	1255660.38	2286538.41
2455	1255663.72	2286562.34
2456	1255658.38	2286579.89
2457	1255643.00	2286610.83
2458	1255639.82	2286639.83
2459	1255654.08	2286661.07
2460	1255660.53	2286677.29
2461	1255657.71	2286692.95
2462	1255654.25	2286704.28
2463	1255652.26	2286717.13
2464	1255649.02	2286730.58
2465	1255647.15	2286739.87
2466	1255644.64	2286749.16
2467	1255641.60	2286758.08
2468	1255640.55	2286763.61
2469	1255641.13	2286769.16
2470	1255640.85	2286782.10
2471	1255641.42	2286788.49
2472	1255641.44	2286796.18
2473	1255639.34	2286809.66
2474	1255636.65	2286819.77
2475	1255630.98	2286840.49
2476	1255624.34	2286861.88
2477	1255619.65	2286873.14
2478	1255618.78	2286877.46
2479	1255619.70	2286883.93
2480	1255620.96	2286889.22
2481	1255619.92	2286903.21
2482	1255611.75	2286915.37
2483	1255605.04	2286922.37
2484	1255601.48	2286932.76
2485	1255591.83	2286953.60
2486	1255582.20	2286973.41
2487	1255571.45	2286978.37
2488	1255563.27	2286980.02
2489	1255558.25	2286978.90
2490	1255544.61	2286981.59
2491	1255538.64	2286984.04
2492	1255524.56	2287001.90
2493	1255517.92	2287011.01
2494	1255507.22	2287012.72

Обозначение характерных точек границ	Координаты, м	
	Х	У
1	2	3
2495	1255494.84	2287034.27
2496	1255493.72	2287053.59
2497	1255492.34	2287067.05
2498	1255496.88	2287091.84
2499	1255501.98	2287101.55
2500	1255504.42	2287121.14
2501	1255503.25	2287138.64
2502	1255505.57	2287151.44
2503	1255503.21	2287167.46
2504	1255500.28	2287180.11
2505	1255497.08	2287190.86
2506	1255498.65	2287201.81
2507	1255510.53	2287221.32
2508	1255519.28	2287234.97
2509	1255531.35	2287250.43
2510	1255542.34	2287283.40
2511	1255545.54	2287299.86
2512	1255543.30	2287313.33
2513	1255542.86	2287332.01
2514	1255534.20	2287374.87
2515	1255527.97	2287394.81
2516	1255517.67	2287420.31
2517	1255512.03	2287431.38
2518	1255510.80	2287445.86
2519	1255514.19	2287451.23
2520	1255520.37	2287458.64
2521	1255523.19	2287465.09
2522	1255528.41	2287471.39
2523	1255531.78	2287476.67
2524	1255534.53	2287482.90
2525	1255540.93	2287496.64
2526	1255544.58	2287510.93
2527	1255544.45	2287516.36
2528	1255547.30	2287523.71
2529	1255553.02	2287537.36
2530	1255566.37	2287558.04
2531	1255579.82	2287582.18
2532	1255592.43	2287602.95
2533	1255602.53	2287621.46
2534	1255611.30	2287642.91
2535	1255617.98	2287659.60
2536	1255629.16	2287678.68
2537	1255632.43	2287696.36
2538	1255634.90	2287715.79
2539	1255635.72	2287738.57
2540	1255635.52	2287756.42
2541	1255635.83	2287771.02
2542	1255641.94	2287784.70
2543	1255650.99	2287802.64
2544	1255654.68	2287819.70

Приложение 2 к приказу Агентства
лесного хозяйства Камчатского края
от 29.03.2024 № 157-пр

Порядок

расчета и внесения платы за публичный сервитут

Порядок осуществления платы за публичный сервитут определяется в соответствии со статьей 39.46 Земельного кодекса Российской Федерации пропорционально площади части земельного участка на основании кадастровой стоимости земельного участка, и рассчитывается как 0,01 процента кадастровой стоимости земельного участка за каждый год использования этого земельного участка.

Расчет стоимости Сервитута

№ п/п	Кадастровый номер лесного участка	82:00:000000:1
1	2	3
1.	Кадастровая стоимость лесного участка (на 09.02.2024), руб.	90 124 382 723,90
2.	Общая площадь лесного участка (на 09.02.2024), кв. м	209 591 587 730
3.	Площадь части лесного участка, кв. м.	540 643
4.	Коэффициент кадастровой стоимости земельного участка, %	0,01
5.	Годовой размер платы, руб.	23,25

В первый и последний годы плата за публичный сервитут вносится единовременным платежом не позднее трех месяцев со дня установления/прекращения его в сведениях Единого государственного реестра недвижимости.

В последующие годы плата за публичный сервитут вносится не позднее 15 декабря текущего года в размере 0,01 процента кадастровой стоимости земельных участков за каждый год использования этих земельных участков.

Платежные реквизиты для перечисления платы за публичный сервитут в федеральный бюджет:

УФК по Камчатскому краю ИНН 4101145761 КПП 410101001

(Агентство лесного хозяйства Камчатского края № СЧЕТА

03100643000000013800)

К/СЧ 40102810945370000031 Отделение Петропавловск-Камчатский

БАНК России// Управление Федерального Казначейства по Камчатскому краю в г. Петропавловск-Камчатский, БИК 013002402,

Код бюджетной классификации – КБК 053 1 12 04012 01 6000 120,

ОКТМО 30824406

УИН для платежных поручений – устанавливается при выставлении счета

Приложение 3 к приказу Агентства
лесного хозяйства Камчатского края
от 29.03.2024 № 157-пр

Характеристика
части лесного участка

1. Распределение земель

(га)

Общая площадь всего	В том числе									
	лесные земли					нелесные земли				
	занятые лесными насажде- ниями	лесные культу- ры	лесные питом- ники, плантац ии	не занятые лесными насажде- ниями	итого	дороги	про- секи	болота	другие	итого
1	2	3	4	5	6	7	8	9	10	11
54,0643	24,8776	-	-	1,5495	26,4271	-	-	2,4081	25,2291	27,6372

2. Характеристика насаждений части лесного участка

Целевое назначе ние лесов	Лесничество	Участковое лесничество	Лесной квартал (выдел)	Хозяйство, преоблада ющая порода	Площадь (га)/запас древесины (куб. м) - всего	В том числе по группам возраста древостоя (га/ куб. м)			
						молод- няки	средне- возраст- ные	приспе- вающие	спелые и пере- стойные
1	2	3	4	5	6	7	8	9	10
Защитные леса – ценные леса – нерестоохранные полосы лесов	Корякское	Карагинское	84(7ч)	Хв., Кс	0,5156/16	-	-	0,5156/16	-
			84(8ч)	Пастбище	0,1483/-	-	-	-	-
			88(7ч)	Пастбище	1,1069/-	-	-	-	-
			88(11ч)	Река	0,0950/-	-	-	-	-
			88(12ч)	Пастбище	0,9144/-	-	-	-	-
			143(41ч)	Пастбище	0,5686/-	-	-	-	-
			143(46ч)	Гольцы	2,8777/-	-	-	-	-
			143(47ч)	Хв., Кс	1,9992/40	-	1,9992/40	-	-
			143(48ч)	Хв., Кс	0,3392/7	-	-	0,3392/7	-
			143(51ч)	Пастбище	3,0464/-	-	-	-	-
			143(52ч)	Твл., Бк	2,6121/104	-	-	-	2,6121/104
			143(53ч)	Твл., Бк	2,4045/72	-	-	-	2,4045/72
143(58ч)	Мгл., Ив	1,3398/27	-	1,3398/27	-	-			

Целевое назначение лесов	Лесничество	Участковое лесничество	Лесной квартал (выдел)	Хозяйство, преобладающая порода	Площадь (га)/запас древесины (куб. м) - всего	В том числе по группам возраста древостоя (га/ куб. м)			
						молодняки	средне-возрастные	приспевающие	спелые и перестойные
1	2	3	4	5	6	7	8	9	10
Защитные леса – ценные леса – нерестоохраняемые полосы лесов	Коряжское	Карагинское	143(60ч)	Твл., Бк	1,2254/49	-	-	1,2254/49	-
			143(67ч)	Река	0,1696/-	-	-	-	-
			143(87ч)	Река	0,1932/-	-	-	-	-
			143(159ч)	Хв., Кс	0,4403/4	-	0,4403/4	-	-
			143(163ч)	Пастбище	0,4307/-	-	-	-	-
			143(166ч)	Гольцы	2,0156/-	-	-	-	-
			143(167ч)	Гольцы	2,5571/-	-	-	-	-
			143(168ч)	Твл., Бк	2,3414/94	-	-	-	2,3414/94
			143(169ч)	Мгл., Ив	0,8950/18	-	0,8950/18	-	-
			143(173ч)	Редина климато-биологическая, Твл., Бк	1,0782/22	-	-	-	-/22
			143(180ч)	Твл., Бк	1,0348/31	-	-	-	1,0348/31
			143(181ч)	Мгл., Ив	1,7136/34	-	1,7136/34	-	-
			143(198ч)	Река	0,0310/-	-	-	-	-
Резервные леса	Коряжское	Карагинское	143(13ч)	Твл., Бк	0,7363/29	-	-	-	0,7363/29
			143(14ч)	Пастбище	0,7629/-	-	-	-	-
			143(30ч)	Твл., Бк	0,4210/17	-	-	-	0,4210/17
			143(106ч)	Твл., Бк	0,1507/6	-	-	-	0,1507/6
			143(152ч)	Пастбище	2,2375/-	-	-	-	-
			143(182ч)	Хв., Кс	0,3780/11	-	-	0,3780/11	-
Эксплуатационные леса	Коряжское	Карагинское	85(13ч)	Хв., Кс	0,1828/13	-	-	0,1828/13	-
			85(15ч)	Пастбище	0,5133/-	-	-	-	-
			85(16ч)	Пастбище	0,0916/-	-	-	-	-
			85(17ч)	Пастбище	0,1450/-	-	-	-	-
			85(18ч)	Болото	0,4033/-	-	-	-	-
			85(21ч)	Твл., Бк	0,2950/12	-	-	0,2950/12	-
			85(22ч)	Хв., Кс	0,0566/5	-	-	-	0,0566/5
			85(25ч)	Хв., Кс	0,7373/22	-	-	0,7373/22	-
			86(4ч)	Пастбище	0,9080/-	-	-	-	-
			86(5ч)	Хв., Кс	0,0805/2	-	-	0,0805/2	-
			86(6ч)	Гарь	0,1277/-	-	-	-	-
			86(7ч)	Хв., Кс	0,6035/6	-	0,6035/6	-	-
			86(8ч)	Пастбище	0,5535/-	-	-	-	-
			86(9ч)	Хв., Кс	0,0394/2	-	-	0,0394/2	-
			86(11ч)	Мгл., Т	0,3094/12	-	-	-	0,3094/12
			87(1ч)	Пастбище	1,3838/-	-	-	-	-
89(13ч)	Пастбище	0,7778/-	-	-	-	-			

Целевое назначение лесов	Лесничество	Участковое лесничество	Лесной квартал (выдел)	Хозяйство, преобладающая порода	Площадь (га)/запас древесины (куб. м) - всего	В том числе по группам возраста древостоя (га/ куб. м)			
						молодняки	средне-возрастные	приспевающие	спелые и перестойные
1	2	3	4	5	6	7	8	9	10
Эксплуатационные леса	Корякское	Карагинское	97(5ч)	Пастбище	0,0976/-	-	-	-	-
			97(6ч)	Хв., Кс	0,2363/21	-	-	-	0,2363/21
			97(9ч)	Хв., Кс	0,7068/28	-	-	0,7068/28	-
			97(10ч)	Пастбище	0,4781/-	-	-	-	-
			97(15ч)	Болото	0,8332/-	-	-	-	-
			97(16ч)	Хв., Кс	0,0524/2	-	-	0,0524/2	-
			97(17ч)	Хв., Кс	0,0799/3	-	-	0,0799/3	-
			97(18ч)	Пастбище	0,0716/-	-	-	-	-
			98(11ч)	Хв., Кс	0,0255/2	-	-	-	0,0255/2
			98(12ч)	Пастбище	0,4907/-	-	-	-	-
			98(13ч)	Пастбище	0,2241/-	-	-	-	-
			98(14ч)	Пастбище	0,2736/-	-	-	-	-
			98(16ч)	Пастбище	0,4560/-	-	-	-	-
			98(17ч)	Мгл., Олк	0,2169/11	-	-	-	0,2169/11
			98(18ч)	Пастбище	0,1130/-	-	-	-	-
			98(19ч)	Твл., Бк	0,1551/8	-	-	-	0,1551/8
			98(21ч)	Хв., Кс	0,1193/5	-	-	0,1193/5	-
			99(12ч)	Сенокос	0,0519/-	-	-	-	-
			99(13ч)	Хв., Кс	0,1084/4	-	-	-	0,1084/4
			99(16ч)	Пастбище	0,5715/-	-	-	-	-
			99(17ч)	Вырубка Кс	0,1330/-	-	-	-	-
			99(18ч)	Хв., Кс	0,6435/32	-	-	-	0,6435/32
			99(21ч)	Хв., Кс	0,4239/17	-	-	0,4239/17	-
			99(22ч)	Пастбище	0,3347/-	-	-	-	-
			101(1ч)	Болото	0,1396/-	-	-	-	-
			101(10ч)	Вырубка Кс	0,2106/-	-	-	-	-
			101(11ч)	Болото	1,0320/-	-	-	-	-
			101(12ч)	Хв., Кс	0,6086/12	-	-	0,6086/12	-
			101(16ч)	Хв., Кс	0,2429/7	-	-	0,2429/7	-
			101(17ч)	Хв., Кс	0,2861/6	-	-	0,2861/6	-
			101(32ч)	Озеро	0,0551/-	-	-	-	-
			107(5ч)	Пастбище	0,2113/-	-	-	-	-
			107(7ч)	Пастбище	0,1418/-	-	-	-	-
108(1ч)	Пастбище	0,1302/-	-	-	-	-			
108(3ч)	Хв., Кс	0,1206/4	-	0,1206/4	-	-			
ВСЕГО:					54,0643/818	-	7,1120/133	6,3131/214	11,4525/471

3. Средние таксационные показатели насаждений части лесного участка

Целевое назначение лесов	Лесной квартал (лесотаксационный выдел)	Хозяйство, преобладающая порода	Состав	Возраст	Бонитет	Полнота	Средний запас древесины лесных насаждений (куб. м/га)			
							молодняки	средне-возрастные	приспевающие	спелые и перестойные
1	2	3	4	5	6	7	8	9	10	11
Защитные леса – ценные леса – нерестоохраняемые полосы лесов	84(7ч)	Хв., Кс	10Кс	85	5Б	0,3	-	-	30	-
	143(47ч)	Хв., Кс	10Кс	90	5Б	0,4	-	20	-	-
	143(48ч)	Хв., Кс	7Кс3Олк	90	5Б	0,4	-	-	40	-
	143(52ч)	Твл., Бк	10Бк	130	5А	0,3	-	-	-	40
	143(53ч)	Твл., Бк	10Бк	150	5А	0,4	-	-	-	30
	143(58ч)	Мгл., Ив	10Ив	25	5	0,3	-	20	-	-
	143(60ч)	Твл., Бк	10Бк	110	5А	0,4	-	-	40	-
	143(159ч)	Хв., Кс	10Кс	60	5Б	0,4	-	10	-	-
	143(168ч)	Твл., Бк	10Бк	130	5А	0,3	-	-	-	40
	143(169ч)	Мгл., Ив	10Ив	25	5	0,3	-	20	-	-
	143(173ч)	Редина, Твл., Бк	10Бк	140	5А	0,2	-	-	-	20
	143(180ч)	Твл., Бк	10Бк	150	5А	0,4	-	-	-	30
143(181ч)	Мгл., Ив	10Ив	25	5	0,3	-	20	-	-	
Резервные леса	143(13ч)	Твл., Бк	10Бк	130	5А	0,4	-	-	-	40
	143(30ч)	Твл., Бк	10Бк	110	5А	0,4	-	-	-	40
	143(106ч)	Твл., Бк	10Бк	90	5Б	0,4	-	-	-	40
	143(182ч)	Хв., Кс	6Кс4Олк	90	5Б	0,4	-	-	30	-
Эксплуатационные леса	85(13ч)	Хв., Кс	10Кс	90	5Б	0,7	-	-	70	-
	85(21ч)	Твл., Бк	10Бк	90	5А	0,5	-	-	40	-
	85(22ч)	Хв., Кс	10Кс	105	5Б	0,7	-	-	-	80
	85(25ч)	Хв., Кс	10Кс	85	5Б	0,3	-	-	30	-
	86(5ч)	Хв., Кс	10Кс	85	5Б	0,6	-	-	30	-
	86(7ч)	Хв., Кс	10Кс	65	5Б	0,3	-	10	-	-
	86(9ч)	Хв., Кс	10Кс	90	5Б	0,6	-	-	60	-
	86(11ч)	Мгл., Т	5Т3Чз 2Ол	70	3	0,4	-	-	-	80
	97(6ч)	Хв., Кс	10Кс	110	5Б	0,9	-	-	-	90
	97(9ч)	Хв., Кс	10Кс	85	5Б	0,7	-	-	40	-
	97(16ч)	Хв., Кс	10Кс	90	5Б	0,6	-	-	30	-
	97(17ч)	Хв., Кс	10Кс	90	5Б	0,4	-	-	40	-
	98(11ч)	Хв., Кс	10Кс	110	5Б	0,7	-	-	-	70
	98(17ч)	Мгл., Олк	10Олк	65	5Б	0,8	-	-	-	50
	98(19ч)	Твл., Бк	10Бк	110	5А	0,5	-	-	-	50
	98(21ч)	Хв., Кс	10Кс	90	5Б	0,4	-	-	40	-
	99(13ч)	Хв., Кс	10Кс	105	5Б	0,4	-	-	-	40
	99(18ч)	Хв., Кс	10Кс	110	5Б	0,5	-	-	-	50
	99(21ч)	Хв., Кс	10Кс	90	5Б	0,7	-	-	40	-
	101(12ч)	Хв., Кс	10Кс	90	5Б	0,3	-	-	20	-
101(16ч)	Хв., Кс	10Кс	95	5Б	0,5	-	-	30	-	
101(17ч)	Хв., Кс	10Кс	90	5Б	0,4	-	-	20	-	
108(3ч)	Хв., Кс	10Кс	65	5Б	0,4	-	10	-	-	

4. Объекты лесной инфраструктуры

№ п/п	Лесничество	Участковое лесничество	Лесной квартал	Лесотаксационный выдел	Наименование объекта	Ед. изм	Объем
1	2	3	4	5	6	7	8
1.	Коряжское	Карагинское	84	части выделов 7, 8	Объекты лесной инфраструктуры отсутствуют	-	-
2.	Коряжское	Карагинское	85	части выделов 13, 15, 16, 17, 18, 21, 22, 25			
3.	Коряжское	Карагинское	86	части выделов 4, 5, 6, 7, 8, 9, 11			
4.	Коряжское	Карагинское	87	часть выдела 1			
5.	Коряжское	Карагинское	88	части выделов 7, 11, 12			
6.	Коряжское	Карагинское	89	часть выдела 13			
7.	Коряжское	Карагинское	97	части выделов 5, 6, 9, 10, 15, 16, 17, 18			
8.	Коряжское	Карагинское	98	части выделов 11, 12, 13, 14, 16, 17, 18, 19, 21			
9.	Коряжское	Карагинское	99	части выделов 12, 13, 16, 17, 18, 21, 22			
10.	Коряжское	Карагинское	101	части выделов 1, 10, 11, 12, 16, 17, 32			
11.	Коряжское	Карагинское	107	части выделов 5, 7			
12.	Коряжское	Карагинское	108	части выделов 1, 3			
13.	Коряжское	Карагинское	143	части выделов 13, 14, 30, 41, 46, 47, 48, 51, 52, 53, 58, 60, 67, 87, 106, 152, 159, 163, 166, 167, 168, 169, 173, 180, 181, 182, 198			

5. Особо защитные участки лесов

№ п/п	Лесничество	Участковое лесничество	Лесной квартал	Лесотаксационный выдел	Назначение	Площадь (га)
1	2	3	4	5	6	7
1.	Коряжское	Карагинское	98	часть выдела 19	Участки спелого леса с запасом на 1 га 70 и < куб.м	0,1551
2.	Коряжское	Карагинское	143	часть выдела 13		0,7363
3.	Коряжское	Карагинское	143	часть выдела 30		0,4210
4.	Коряжское	Карагинское	143	часть выдела 106		0,1507
5.	Коряжское	Карагинское	143	часть выдела 182	Участки леса на крутых горных склонах	0,3780
6.	Коряжское	Карагинское	85	часть выдела 13	Кедровый стланик	0,1828

№ п/п	Лесничество	Участковое лесничество	Лесной квартал	Лесотаксационный выдел	Назначение	Площадь (га)
1	2	3	4	5	6	7
7.	Корякское	Карагинское	85	часть выдела 22	Кедровый стланик	0,0566
8.	Корякское	Карагинское	85	часть выдела 25	Кедровый стланик	0,7373
9.	Корякское	Карагинское	86	часть выдела 5	Кедровый стланик	0,0805
10.	Корякское	Карагинское	86	часть выдела 7	Кедровый стланик	0,6035
11.	Корякское	Карагинское	86	часть выдела 9	Кедровый стланик	0,0394
12.	Корякское	Карагинское	97	часть выдела 6	Кедровый стланик	0,2363
13.	Корякское	Карагинское	97	часть выдела 9	Кедровый стланик	0,7068
14.	Корякское	Карагинское	97	часть выдела 16	Кедровый стланик	0,0524
15.	Корякское	Карагинское	97	часть выдела 17	Кедровый стланик	0,0799
16.	Корякское	Карагинское	98	часть выдела 11	Кедровый стланик	0,0255
17.	Корякское	Карагинское	98	часть выдела 21	Кедровый стланик	0,1193
18.	Корякское	Карагинское	99	часть выдела 13	Кедровый стланик	0,1084
19.	Корякское	Карагинское	99	часть выдела 18	Кедровый стланик	0,6435
20.	Корякское	Карагинское	99	часть выдела 21	Кедровый стланик	0,4239
21.	Корякское	Карагинское	101	часть выдела 12	Кедровый стланик	0,6086
22.	Корякское	Карагинское	101	часть выдела 16	Кедровый стланик	0,2429
23.	Корякское	Карагинское	101	часть выдела 17	Кедровый стланик	0,2861
24.	Корякское	Карагинское	108	часть выдела 3	Кедровый стланик	0,1206
25.	Корякское	Карагинское	98	часть выдела 17	Кустарники	0,2169
Итого:						7,4123

6. Объекты, не связанные с созданием лесной инфраструктуры

№ п/п	Лесничество	Участковое лесничество	Лесной квартал	Лесотаксационный выдел	Наименование объекта	Ед. изм	Объем
1	2	3	4	5	6	7	8
1.	Коряжское	Карагинское	84	части выделов 7, 8	Объекты, не связанные с созданием лесной инфраструктуры, отсутствуют	-	-
2.	Коряжское	Карагинское	85	части выделов 13, 15, 16, 17, 18, 21, 22, 25			
3.	Коряжское	Карагинское	86	части выделов 4, 5, 6, 7, 8, 9, 11			
4.	Коряжское	Карагинское	87	часть выдела 1			
5.	Коряжское	Карагинское	88	части выделов 7, 11, 12			
6.	Коряжское	Карагинское	89	часть выдела 13			
7.	Коряжское	Карагинское	97	части выделов 5, 6, 9, 10, 15, 16, 17, 18			
8.	Коряжское	Карагинское	98	части выделов 11, 12, 13, 14, 16, 17, 18, 19, 21			
9.	Коряжское	Карагинское	99	части выделов 12, 13, 16, 17, 18, 21, 22			
10.	Коряжское	Карагинское	101	части выделов 1, 10, 11, 12, 16, 17, 32			
11.	Коряжское	Карагинское	107	части выделов 5, 7			
12.	Коряжское	Карагинское	108	части выделов 1, 3			
13.	Коряжское	Карагинское	143	части выделов 13, 14, 30, 41, 46, 47, 48, 51, 52, 53, 58, 60, 67, 87, 106, 152, 159, 163, 166, 167, 168, 169, 173, 180, 181, 182, 198			