



**АГЕНТСТВО ЛЕСНОГО ХОЗЯЙСТВА
КАМЧАТСКОГО КРАЯ**

ПРИКАЗ

15.02.2024 № 83-пр

**Об установлении публичного сервитута в отношении частей
лесных участков для строительства и эксплуатации объекта
регионального значения «Обустройство Северо-Колпаковского
газоконденсатного месторождения»**

В соответствии со статьями 9, 45 Лесного кодекса Российской Федерации, главой V.7 Земельного кодекса Российской Федерации, постановлением Правительства Камчатского края от 07.04.2023 № 197-П «Об утверждении Положения об Агентстве лесного хозяйства Камчатского края», постановлением Администрации Соболевского муниципального района Камчатского края от 07.08.2023 № 185 «Об утверждении проекта планировки и межевания территории в целях строительства объекта «Обустройство Северо-Колпаковского газоконденсатного месторождения», приказом Агентства лесного хозяйства Камчатского края от 20.02.2021 № 96-пр «О предоставлении полномочий» и на основании ходатайства об установлении публичного сервитута Публичного акционерного общества «Газпром» (сокращенное наименование ПАО «Газпром», ИНН 773605003, ОГРН 1027700070518, юридический адрес: 197229, г. Санкт-Петербург, вн.тер.г. муниципальный округ Лахта-Ольгино, пр-кт Лахтинский, д. 2, к. 3, стр. 1) от 11.01.2024 № 27/1/2/03-196-НБ (вх. № 59/174 от 12.01.2024)

ПРИКАЗЫВАЮ:

1. Установить публичный сервитут сроком на 49 лет для строительства и эксплуатации объекта регионального значения «Обустройство Северо-Колпаковского газоконденсатного месторождения» в отношении частей лесных участков общей площадью 84,5223 га, имеющих следующие характеристики:

1) кадастровый номер 41:07:0000000:1:зу1, площадь 0,0549 га, местоположение: Усть-Большерецкое лесничество, квартал 464 часть выдела 23

Соболевского участкового лесничества (б. Соболевское);

30) кадастровый номер 41:07:0000000:1:зу30, площадь 0,1600 га, местоположение: Усть-Большерецкое лесничество, квартал 38 часть выдела 13 Соболевского участкового лесничества (б. Соболевское);

31) кадастровый номер 41:07:0000000:1:зу31, площадь 7,8201 га, местоположение: Усть-Большерецкое лесничество, квартал 38 части выделов 1, 2, 14, квартал 11 часть выдела 5, квартал 12 часть выдела 10 Соболевского участкового лесничества (б. Соболевское);

32) кадастровый номер 41:07:0000000:1:зу32, площадь 7,0780 га, местоположение: Усть-Большерецкое лесничество, квартал 38 части выделов 1, 2, 14, квартал 11 часть выдела 5, квартал 12 часть выдела 10 Соболевского участкового лесничества (б. Соболевское);

33) кадастровый номер 41:07:0000000:4/чзу1, площадь 0,0976 га, местоположение: Усть-Большерецкое лесничество, квартал 464 часть выдела 23 Соболевского участкового лесничества (б. Крутогоровское);

34) кадастровый номер 41:07:0000000:4/чзу2, площадь 0,0035 га, местоположение: Усть-Большерецкое лесничество, квартал 481 часть выдела 60 Соболевского участкового лесничества (б. Крутогоровское);

35) кадастровый номер 41:07:0000000:4/чзу3, площадь 0,0944 га, местоположение: Усть-Большерецкое лесничество, квартал 481 часть выдела 60 Соболевского участкового лесничества (б. Крутогоровское);

36) кадастровый номер 41:07:0000000:4/чзу4, площадь 0,0236 га, местоположение: Усть-Большерецкое лесничество, квартал 12 часть выдела 10 Соболевского участкового лесничества (б. Соболевское);

37) кадастровый номер 41:07:0000000:4/чзу5, площадь 0,1953 га, местоположение: Усть-Большерецкое лесничество, квартал 12 часть выдела 10 Соболевского участкового лесничества (б. Соболевское);

38) кадастровый номер 41:07:0010105:459/чзу1, площадь 7,2756 га, местоположение: Усть-Большерецкое лесничество, квартал 464 части выделов 12, 23 Соболевского участкового лесничества (б. Крутогоровское);

39) кадастровый номер 41:07:0010105:459/чзу2, площадь 0,0407 га, местоположение: Усть-Большерецкое лесничество, квартал 464 части выделов 12, 23 Соболевского участкового лесничества (б. Крутогоровское);

40) кадастровый номер 41:07:0010105:459/чзу3, площадь 0,0169 га, местоположение: Усть-Большерецкое лесничество, квартал 464 часть выдела 23 Соболевского участкового лесничества (б. Крутогоровское);

41) кадастровый номер 41:07:0010105:466/чзу1, площадь 0,1321 га, местоположение: Усть-Большерецкое лесничество, квартал 464 часть выдела 23 Соболевского участкового лесничества (б. Крутогоровское);

42) кадастровый номер 41:07:0010105:467/чзу1, площадь 0,0139 га, местоположение: Усть-Большерецкое лесничество, квартал 464 часть выдела 23 Соболевского участкового лесничества (б. Крутогоровское);

43) кадастровый номер 41:07:0010105:576/чзу1, площадь 0,2299 га, местоположение: Усть-Большерецкое лесничество, квартал 464 части выделов 12, 23 Соболевского участкового лесничества (б. Крутогоровское);

44) кадастровый номер 41:07:0010105:576/чзу2, площадь 0,2566 га, местоположение: Усть-Большерецкое лесничество, квартал 464 части выделов 12, 23 Соболевского участкового лесничества (б. Крутогоровское);

45) кадастровый номер 41:07:0010105:68:зу1, площадь 0,1657 га, местоположение: Усть-Большерецкое лесничество, квартал 464 часть выдела 23 Соболевского участкового лесничества (б. Крутогоровское);

46) кадастровый номер 41:07:0010105:68:зу2, площадь 0,0049 га, местоположение: Усть-Большерецкое лесничество, квартал 464 часть выдела 23 Соболевского участкового лесничества (б. Крутогоровское);

47) кадастровый номер 41:07:0010105:68:зу3, площадь 0,0122 га, местоположение: Усть-Большерецкое лесничество, квартал 464 часть выдела 23 Соболевского участкового лесничества (б. Крутогоровское);

48) кадастровый номер 41:07:0010105:759:зу1, площадь 0,1908 га, местоположение: Усть-Большерецкое лесничество, квартал 38 части выделов 1, 2 Соболевского участкового лесничества (б. Соболевское);

49) кадастровый номер 41:07:0010105:759:зу2, площадь 0,0684 га, местоположение: Усть-Большерецкое лесничество, квартал 38 части выделов 1, 2 Соболевского участкового лесничества (б. Соболевское);

50) кадастровый номер 41:07:0010105:762/чзу1, площадь 0,1600 га, местоположение: Усть-Большерецкое лесничество, квартал 38 часть выдела 14 Соболевского участкового лесничества (б. Соболевское);

51) кадастровый номер 41:07:0010105:762/чзу2, площадь 11,9654 га, местоположение: Усть-Большерецкое лесничество, квартал 38 части выделов 13, 14 Соболевского участкового лесничества (б. Соболевское);

52) кадастровый номер 41:07:0010105:762/чзу3, площадь 1,6647 га, местоположение: Усть-Большерецкое лесничество, квартал 38 часть выдела 13 Соболевского участкового лесничества (б. Соболевское);

53) кадастровый номер 41:07:0010105:762/чзу4, площадь 0,0025 га, местоположение: Усть-Большерецкое лесничество, квартал 38 часть выдела 13 Соболевского участкового лесничества (б. Соболевское);

54) кадастровый номер 41:07:0010105:762/чзу5, площадь 0,5048 га, местоположение: Усть-Большерецкое лесничество, квартал 38 части выделов 13, 14 Соболевского участкового лесничества (б. Соболевское);

55) кадастровый номер 41:07:0010105:762/чзу6, площадь 0,0144 га, местоположение: Усть-Большерецкое лесничество, квартал 38 часть выдела 13 Соболевского участкового лесничества (б. Соболевское);

56) кадастровый номер 41:07:0010105:776/чзу1, площадь 2,9057 га, местоположение: Усть-Большерецкое лесничество, квартал 38 части выделов 1, 2, 14 Соболевского участкового лесничества (б. Соболевское);

57) кадастровый номер 41:07:0010105:776/чзу2, площадь 0,1176 га, местоположение: Усть-Большерецкое лесничество, квартал 38 части выделов 1, 14 Соболевского участкового лесничества (б. Соболевское);

58) кадастровый номер 41:07:0010105:777/чзу1, площадь 5,2278 га, местоположение: Усть-Большерецкое лесничество, квартал 11 часть выдела 5,

квартал 12 часть выдела 10, квартал 38 часть выдела 1 Соболевского участкового лесничества (б. Соболевское);

59) кадастровый номер 41:07:0010105:777/чзу2, площадь 0,0997 га, местоположение: Усть-Большерецкое лесничество, квартал 11 часть выдела 5 Соболевского участкового лесничества (б. Соболевское);

60) кадастровый номер 41:07:0010105:784/чзу1, площадь 1,3631 га, местоположение: Усть-Большерецкое лесничество, квартал 464 части выделов 12, 23 Соболевского участкового лесничества (б. Крутогоровское);

61) кадастровый номер 41:07:0010105:784/чзу2, площадь 0,1623 га, местоположение: Усть-Большерецкое лесничество, квартал 464 части выделов 12, 23 Соболевского участкового лесничества (б. Крутогоровское);

62) кадастровый номер 41:07:0010105:785/чзу1, площадь 0,0159 га, местоположение: Усть-Большерецкое лесничество, квартал 464 часть выдела 23 Соболевского участкового лесничества (б. Крутогоровское);

63) кадастровый номер 41:07:0010105:786/чзу1, площадь 0,6731 га, местоположение: Усть-Большерецкое лесничество, квартал 464 часть выдела 23 Соболевского участкового лесничества (б. Крутогоровское);

64) кадастровый номер 41:07:0010105:786/чзу2, площадь 0,0024 га, местоположение: Усть-Большерецкое лесничество, квартал 464 часть выдела 23 Соболевского участкового лесничества (б. Крутогоровское).

2. Утвердить схему границ публичного сервитута на кадастровом плане территории в соответствии с приложением 1 к настоящему приказу.

3. Установить порядок расчета и внесения платы за публичный сервитут в соответствии с приложением 2 к настоящему приказу.

4. Утвердить характеристику частей лесных участков в соответствии с приложением 3 к настоящему приказу.

5. Определить, что график проведения работ при осуществлении деятельности, для обеспечения которой установлен публичный сервитут, устанавливается Публичным акционерным обществом «Газпром» в соответствии с приложением 4 к настоящему приказу.

6. Публичному акционерному обществу «Газпром»:

1) осуществлять использование частей лесных участков в соответствии с требованиями законодательства Российской Федерации, регулирующего вопросы использования лесов для строительства, реконструкции, эксплуатации линейных объектов после подписания сторонами акта приема-передачи частей лесных участков, в соответствии с проектом освоения лесов, получившим положительное заключение государственной экспертизы, и лесной декларацией;

2) разработать и представить проект освоения лесов для проведения государственной экспертизы в течение 6 месяцев со дня подписания настоящего приказа, предусматривающий график проведения работ при осуществлении деятельности, для обеспечения которой устанавливается публичный сервитут, в случае установления публичного сервитута в отношении земель или земельных

участков, находящихся в государственной или муниципальной собственности и не предоставленных гражданам или юридическим лицам;

3) обеспечить предоставление Агентству лесного хозяйства Камчатского края отчетов, предусмотренных статьями 49, 60, 60.11, 60.16, 66 Лесного кодекса Российской Федерации;

4) в срок не позднее чем три месяца после завершения строительства, капитального или текущего ремонта, реконструкции, эксплуатации, консервации, сноса инженерного сооружения, для размещения которого был установлен публичный сервитут, привести части лесных участков в состояние, пригодное для использования в соответствии с разрешенным использованием;

5) в срок не позднее чем шесть месяцев с момента прекращения публичного сервитута снести объекты, размещенные на основании публичного сервитута, и осуществить при необходимости рекультивацию частей лесных участков.

7. Реквизиты нормативных актов, определяющих порядок установления зон объектов размещения линейного объекта – постановление Правительства Российской Федерации от 08.09.2017 № 1083 «Об утверждении Правил охраны магистральных газопроводов и о внесении изменений в Положение о представлении в федеральный орган исполнительной власти (его территориальные органы), уполномоченный Правительством Российской Федерации на осуществление государственного кадастрового учета, государственной регистрации прав, ведение Единого государственного реестра недвижимости и предоставление сведений, содержащихся в Едином государственном реестре недвижимости, федеральными органами исполнительной власти, органами государственной власти субъектов Российской Федерации и органами местного самоуправления дополнительных сведений, воспроизводимых на публичных кадастровых картах».

8. Каменщиковой А.В. – начальнику отдела ведения государственного лесного реестра, в течение пяти рабочих дней с даты подписания настоящего приказа направить копию приказа об установлении публичного сервитута в орган регистрации прав.

9. Литвиненко В.Е. – начальнику отдела организационно-правового обеспечения, обеспечить в течение пяти рабочих дней с даты подписания настоящего приказа размещение приказа об установлении публичного сервитута на странице Агентства лесного хозяйства Камчатского края на официальном сайте исполнительных органов Камчатского края в информационно-телекоммуникационной сети «Интернет».

10. Духаниной Н.И. – начальнику отделу защиты, воспроизводства и использования лесов, обеспечить в течение пяти рабочих дней с даты подписания настоящего приказа:

1) направление Публичному акционерному обществу «Газпром» настоящего приказа об установлении публичного сервитута;


2) оформление и направление Публичному акционерному обществу «Газпром» акта приема-передачи частей лесных участков.

11. Гладышеву Е.Ю. – руководителю краевого государственного казенного учреждения «Камчатские лесничества», обеспечить контроль за соблюдением требований лесного законодательства при использовании лесов.

12. Публичный сервитут считается установленным со дня внесения сведений о нем в Единый государственный реестр недвижимости.

13. Контроль за исполнением настоящего приказа оставляю за собой.

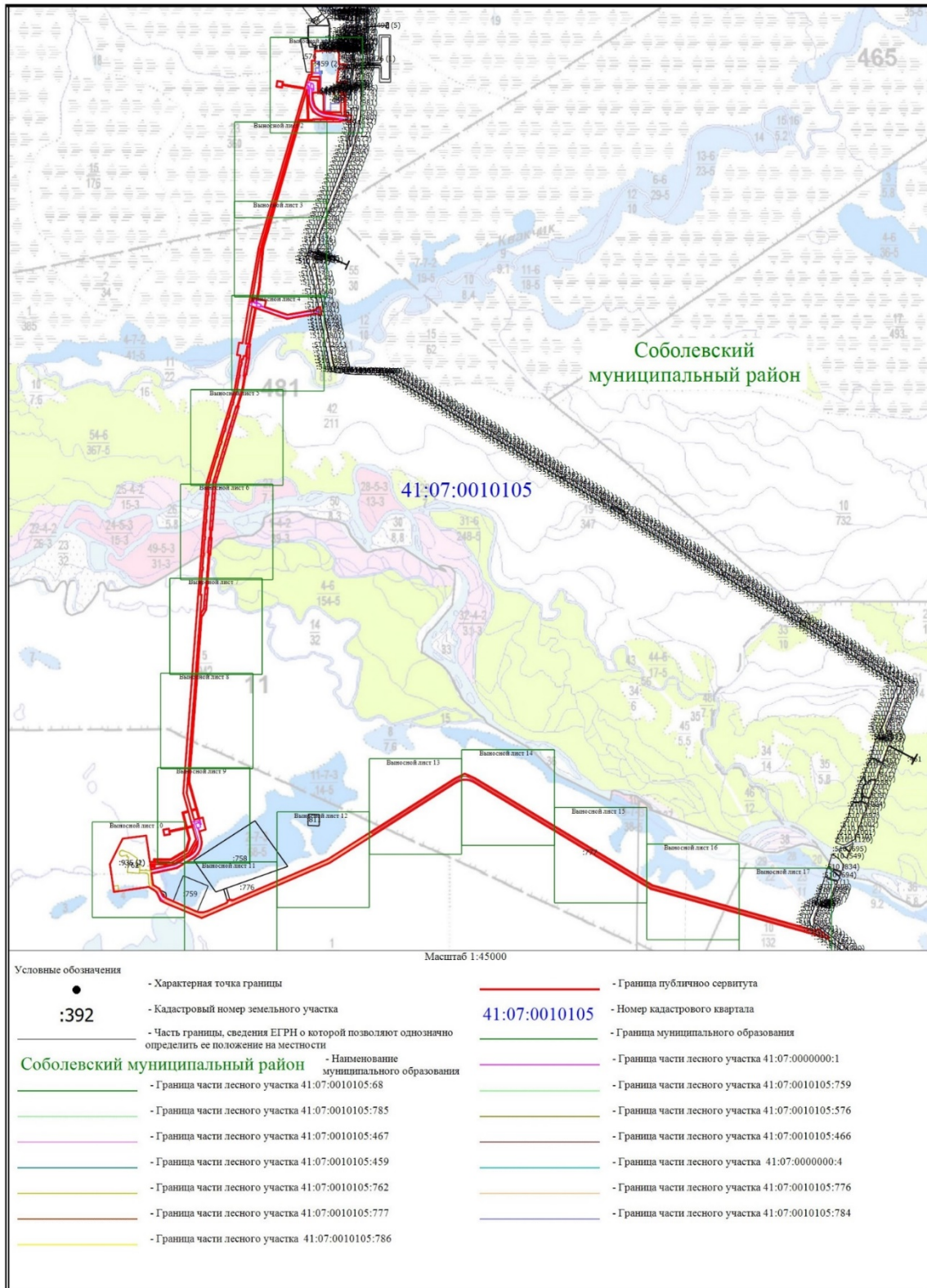
Заместитель
руководителя
Агентства

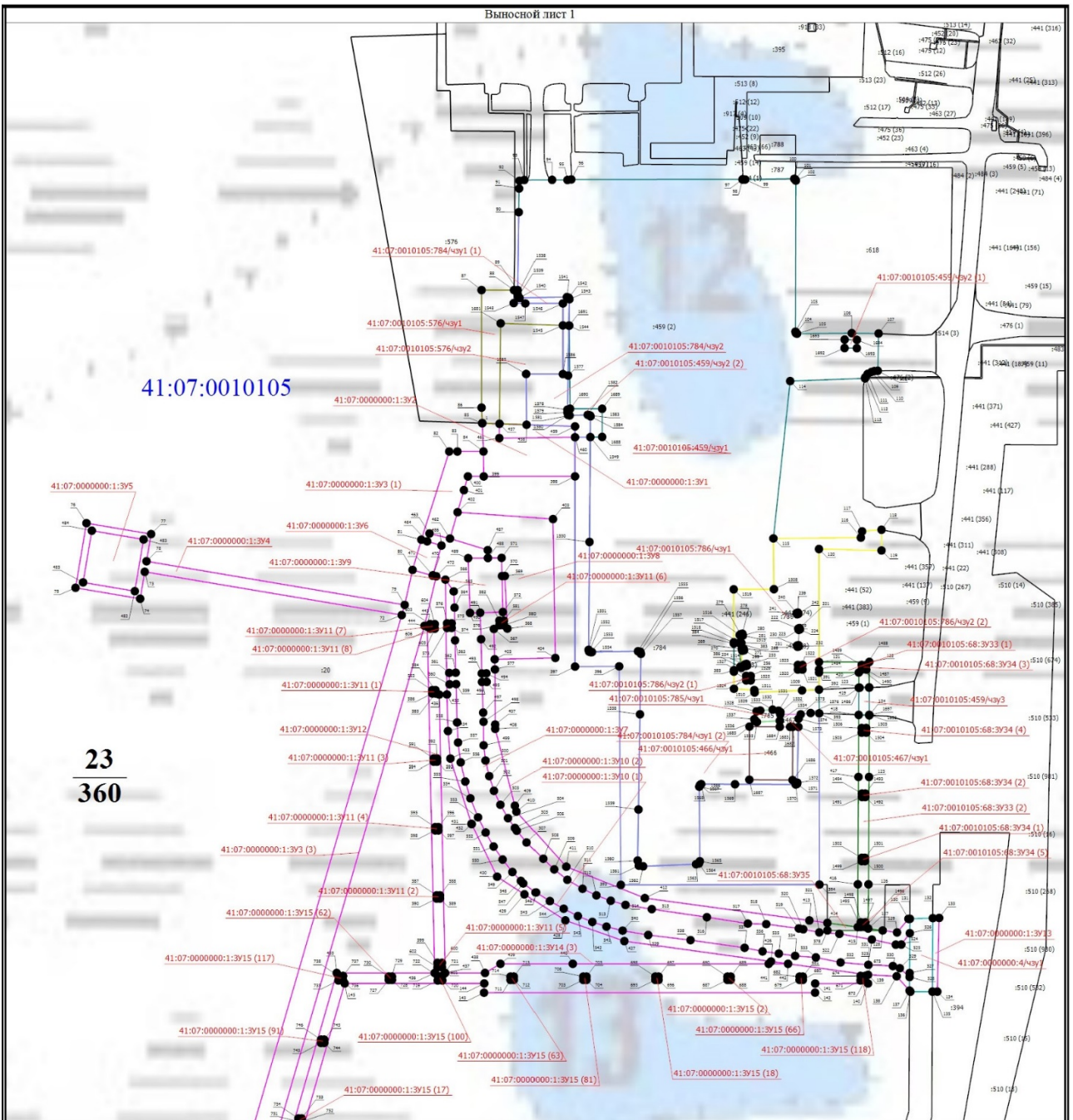


А.В. Лебедько

Приложение 1 к приказу Агентства
 лесного хозяйства Камчатского края
 от 15.02.2024 № 83-пр

Схема
 границ сервитута на кадастровом плане территории
 площадь: 84,5223 га






Масштаб 1:4500

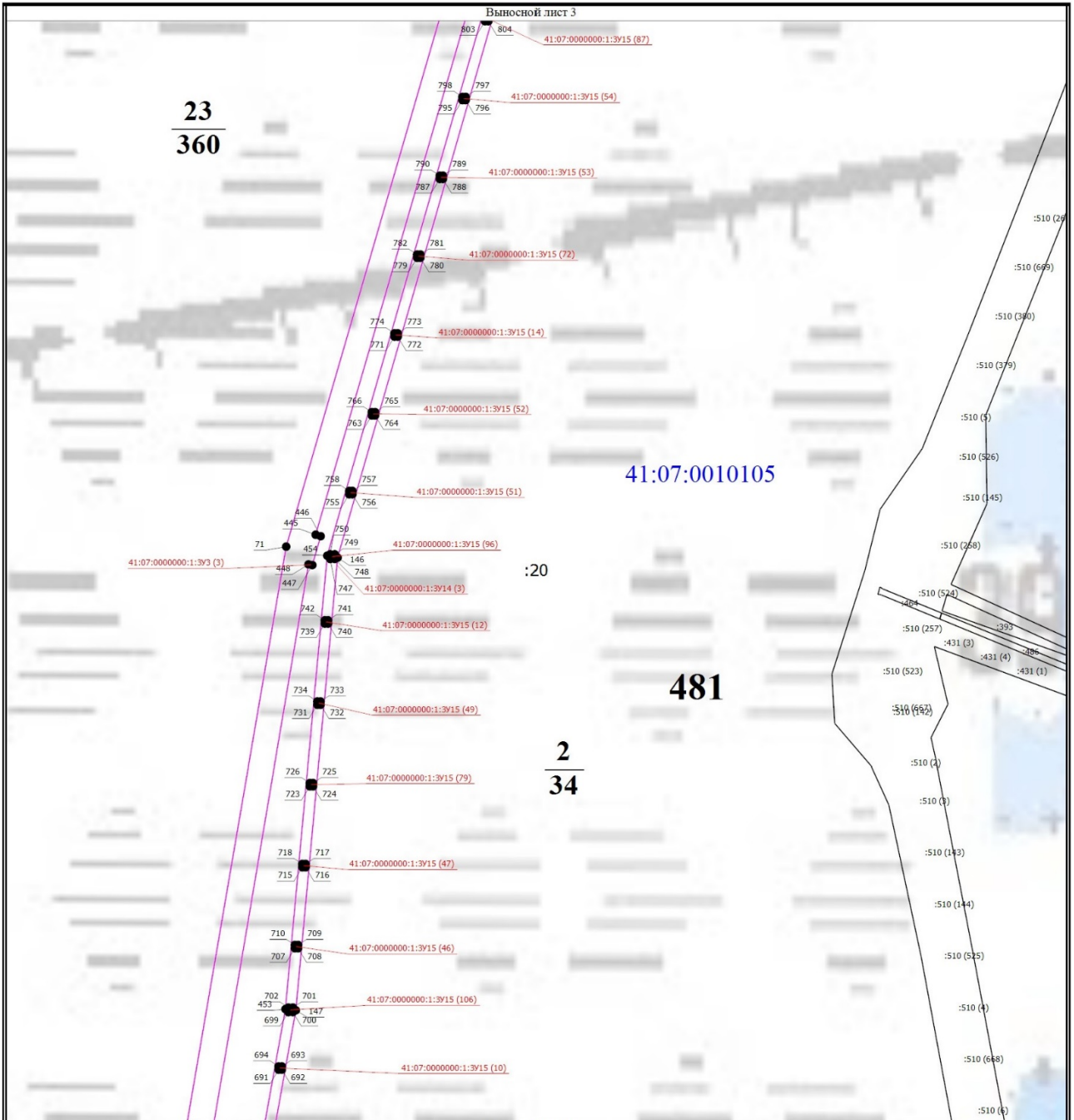
Условные обозначения

- - Характерная точка границы
- 41:07:0010105 - Номер кадастрового квартала
- - Граница муниципального образования
- - Граница части лесного участка 41:07:0000000:1
- - Граница части лесного участка 41:07:0010105:759
- - Граница части лесного участка 41:07:0010105:576
- - Граница части лесного участка 41:07:0010105:466
- - Граница части лесного участка 41:07:0000000:4
- - Граница части лесного участка 41:07:0010105:776
- - Граница части лесного участка 41:07:0010105:784
- 392 - Кадастровый номер земельного участка
- - Часть границы, сведения ЕГРН о которой позволяют однозначно определить ее положение на местности
- Соболевский муниципальный район - Наименование муниципального образования
- - Граница части лесного участка 41:07:0010105:68
- - Граница части лесного участка 41:07:0010105:785
- - Граница части лесного участка 41:07:0010105:467
- - Граница части лесного участка 41:07:0010105:459
- - Граница части лесного участка 41:07:0010105:762
- - Граница части лесного участка 41:07:0010105:777
- - Граница части лесного участка 41:07:0010105:786



Условные обозначения

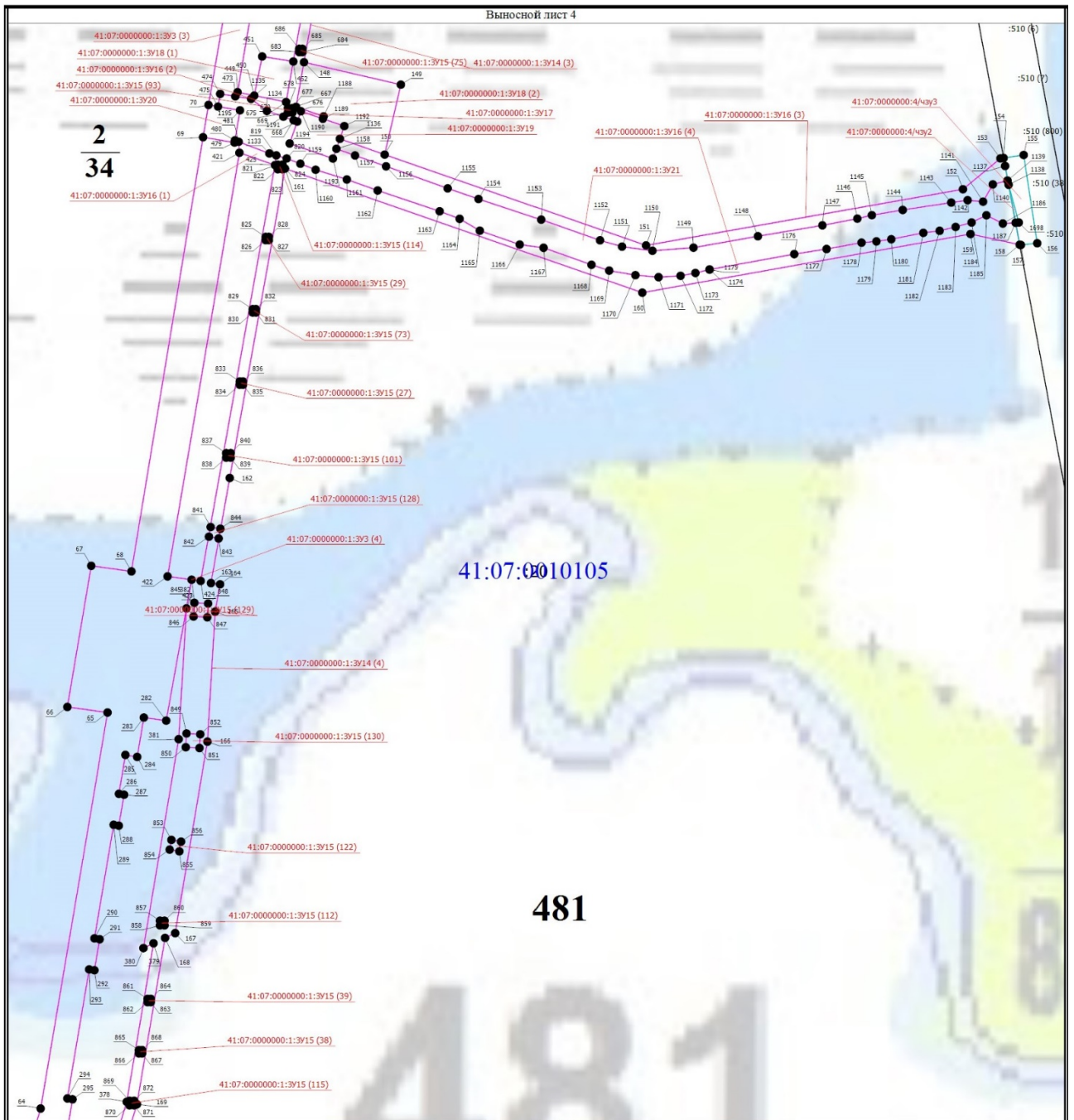
- | | | | |
|---------------|---|----------------------------------|--|
| ● | - Характерная точка границы | ●:392 | - Кадастровый номер земельного участка |
| 41:07:0010105 | - Номер кадастрового квартала | — | - Часть границы, сведения ЕГРН о которой позволяют однозначно определить ее положение на местности |
| — | - Граница муниципального образования | Соборлевский муниципальный район | - Наименование муниципального образования |
| — | - Граница части лесного участка 41:07:0000000:1 | — | - Граница части лесного участка 41:07:0010105:68 |
| — | - Граница части лесного участка 41:07:0010105:759 | — | - Граница части лесного участка 41:07:0010105:785 |
| — | - Граница части лесного участка 41:07:0010105:576 | — | - Граница части лесного участка 41:07:0010105:467 |
| — | - Граница части лесного участка 41:07:0010105:466 | — | - Граница части лесного участка 41:07:0010105:459 |
| — | - Граница части лесного участка 41:07:0000000:4 | — | - Граница части лесного участка 41:07:0010105:762 |
| — | - Граница части лесного участка 41:07:0010105:776 | — | - Граница части лесного участка 41:07:0010105:777 |
| — | - Граница части лесного участка 41:07:0010105:784 | — | - Граница части лесного участка 41:07:0010105:786 |



Условные обозначения

- | | | | |
|---------------|---|---------------------------------|--|
| ● | - Характерная точка границы | :392 | - Кадастровый номер земельного участка |
| 41:07:0010105 | - Номер кадастрового квартала | — | - Часть границы, сведения ЕГРН о которой позволяют однозначно определить ее положение на местности |
| — | - Граница муниципального образования | Соборевский муниципальный район | - Наименование муниципального образования |
| — | - Граница части лесного участка 41:07:0000000:1 | — | - Граница части лесного участка 41:07:0010105:68 |
| — | - Граница части лесного участка 41:07:0010105:759 | — | - Граница части лесного участка 41:07:0010105:785 |
| — | - Граница части лесного участка 41:07:0010105:576 | — | - Граница части лесного участка 41:07:0010105:467 |
| — | - Граница части лесного участка 41:07:0010105:466 | — | - Граница части лесного участка 41:07:0010105:459 |
| — | - Граница части лесного участка 41:07:0000000:4 | — | - Граница части лесного участка 41:07:0010105:762 |
| — | - Граница части лесного участка 41:07:0010105:776 | — | - Граница части лесного участка 41:07:0010105:777 |
| — | - Граница части лесного участка 41:07:0010105:784 | — | - Граница части лесного участка 41:07:0010105:786 |

Масштаб 1:4500



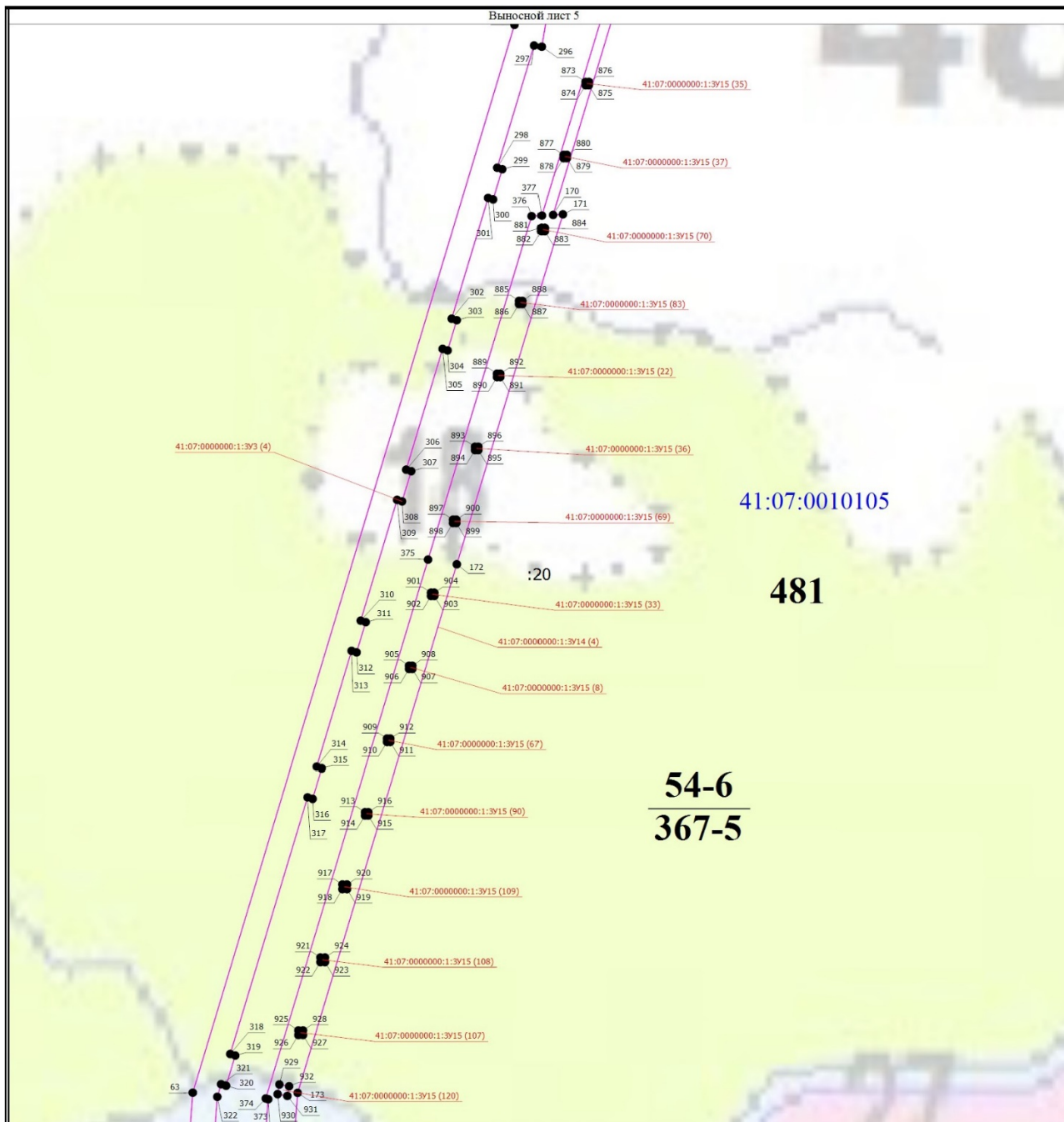
Условные обозначения

- - Характерная точка границы
- 41:07:0010105** - Номер кадастрового квартала
- (green) - Граница муниципального образования
- (purple) - Граница части лесного участка 41:07:0000000:1
- (green) - Граница части лесного участка 41:07:0010105:759
- (green) - Граница части лесного участка 41:07:0010105:576
- (green) - Граница части лесного участка 41:07:0010105:466
- (green) - Граница части лесного участка 41:07:0000000:4
- (green) - Граница части лесного участка 41:07:0010105:776
- (blue) - Граница части лесного участка 41:07:0010105:784

Масштаб 1:4500

:392

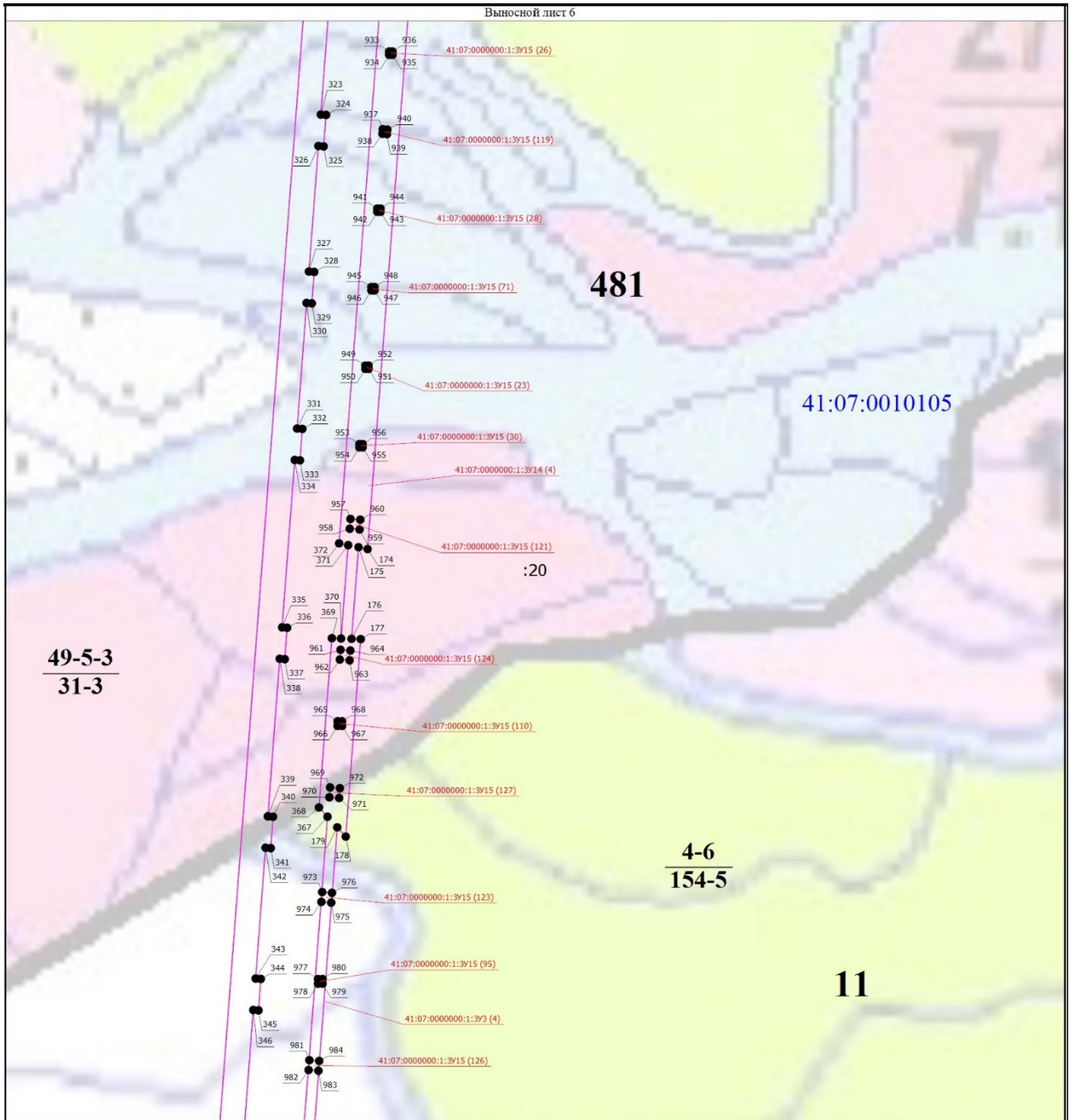
- Кадастровый номер земельного участка
- (green) - Часть границы, сведения ЕГРН о которой позволяют однозначно определить ее положение на местности
- Соболевский муниципальный район** - Наименование муниципального образования
- (green) - Граница части лесного участка 41:07:0010105:68
- (green) - Граница части лесного участка 41:07:0010105:785
- (purple) - Граница части лесного участка 41:07:0010105:467
- (green) - Граница части лесного участка 41:07:0010105:459
- (green) - Граница части лесного участка 41:07:0010105:762
- (green) - Граница части лесного участка 41:07:0010105:777
- (green) - Граница части лесного участка 41:07:0010105:786



Масштаб 1:4500

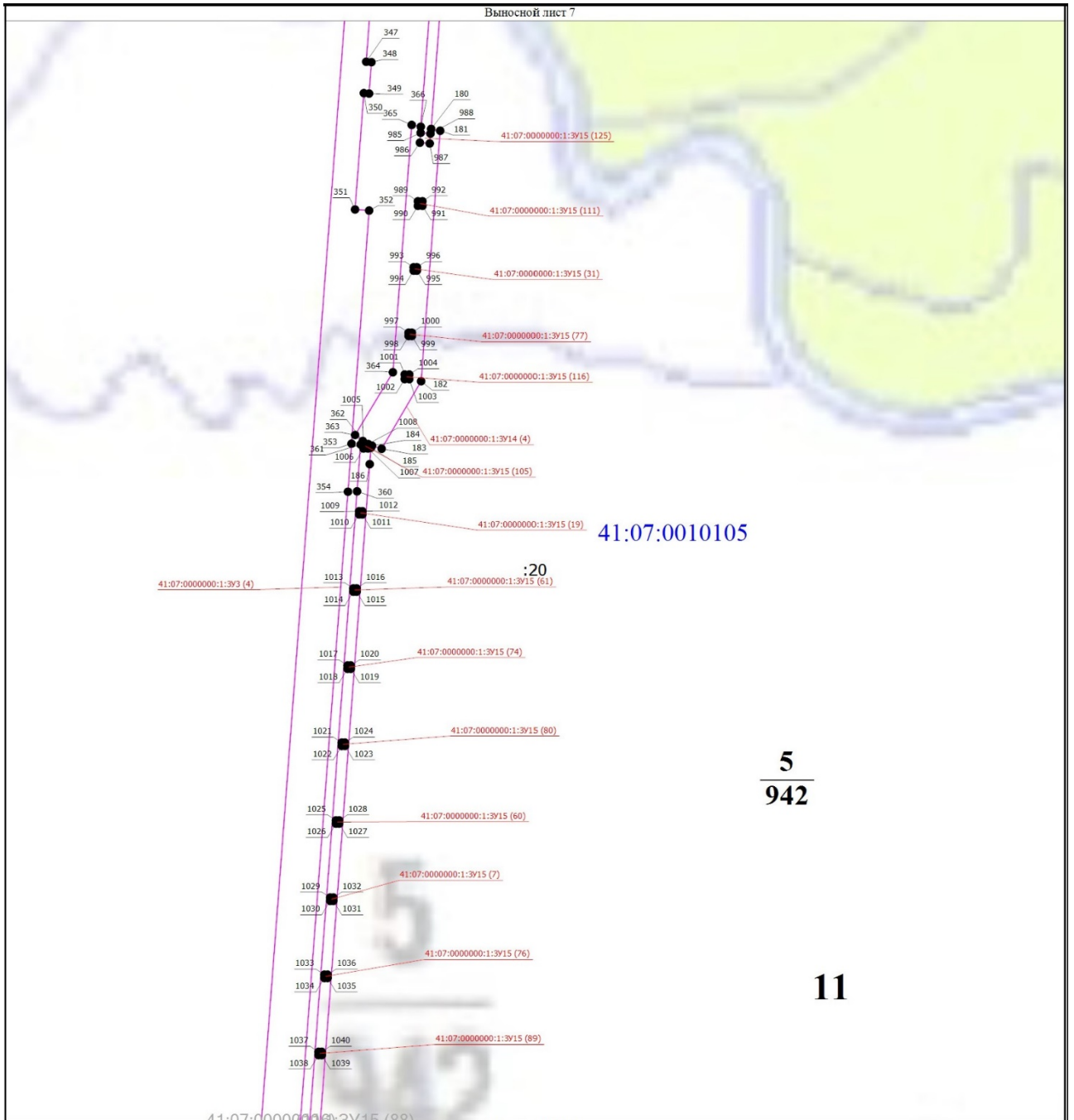
Условные обозначения

- | | | | |
|---------------|---|---------------------------------|--|
| ● | - Характерная точка границы | :392 | - Кадастровый номер земельного участка |
| 41:07:0010105 | - Номер кадастрового квартала | — | - Часть границы, сведения ЕГРН о которой позволяют однозначно определить ее положение на местности |
| — | - Граница муниципального образования | Соболевский муниципальный район | - Наименование муниципального образования |
| — | - Граница части лесного участка 41:07:0000000:1 | — | - Граница части лесного участка 41:07:0010105:68 |
| — | - Граница части лесного участка 41:07:0010105:759 | — | - Граница части лесного участка 41:07:0010105:785 |
| — | - Граница части лесного участка 41:07:0010105:576 | — | - Граница части лесного участка 41:07:0010105:467 |
| — | - Граница части лесного участка 41:07:0010105:466 | — | - Граница части лесного участка 41:07:0010105:459 |
| — | - Граница части лесного участка 41:07:0000000:4 | — | - Граница части лесного участка 41:07:0010105:762 |
| — | - Граница части лесного участка 41:07:0010105:776 | — | - Граница части лесного участка 41:07:0010105:777 |
| — | - Граница части лесного участка 41:07:0010105:784 | — | - Граница части лесного участка 41:07:0010105:786 |



Условные обозначения

- | | | | | | |
|---|---|---------------------------------|---|-----|--|
| ● | - Характерная точка границы | 41:07:0010105 | - Номер кадастрового квартала | :20 | - Кадастровый номер земельного участка |
| — | - Граница муниципального образования | Соболевский муниципальный район | - Наименование муниципального образования | — | - Часть границы, сведения ЕГРН о которой позволяют однозначно определить ее положение на местности |
| — | - Граница части лесного участка 41:07:0000000:1 | — | - Граница части лесного участка 41:07:0010105:68 | — | - Граница части лесного участка 41:07:0010105:785 |
| — | - Граница части лесного участка 41:07:0010105:759 | — | - Граница части лесного участка 41:07:0010105:785 | — | - Граница части лесного участка 41:07:0010105:467 |
| — | - Граница части лесного участка 41:07:0010105:576 | — | - Граница части лесного участка 41:07:0010105:459 | — | - Граница части лесного участка 41:07:0010105:762 |
| — | - Граница части лесного участка 41:07:0010105:466 | — | - Граница части лесного участка 41:07:0010105:777 | — | - Граница части лесного участка 41:07:0010105:786 |
| — | - Граница части лесного участка 41:07:0000000:4 | — | | | |
| — | - Граница части лесного участка 41:07:0010105:776 | | | | |
| — | - Граница части лесного участка 41:07:0010105:784 | | | | |



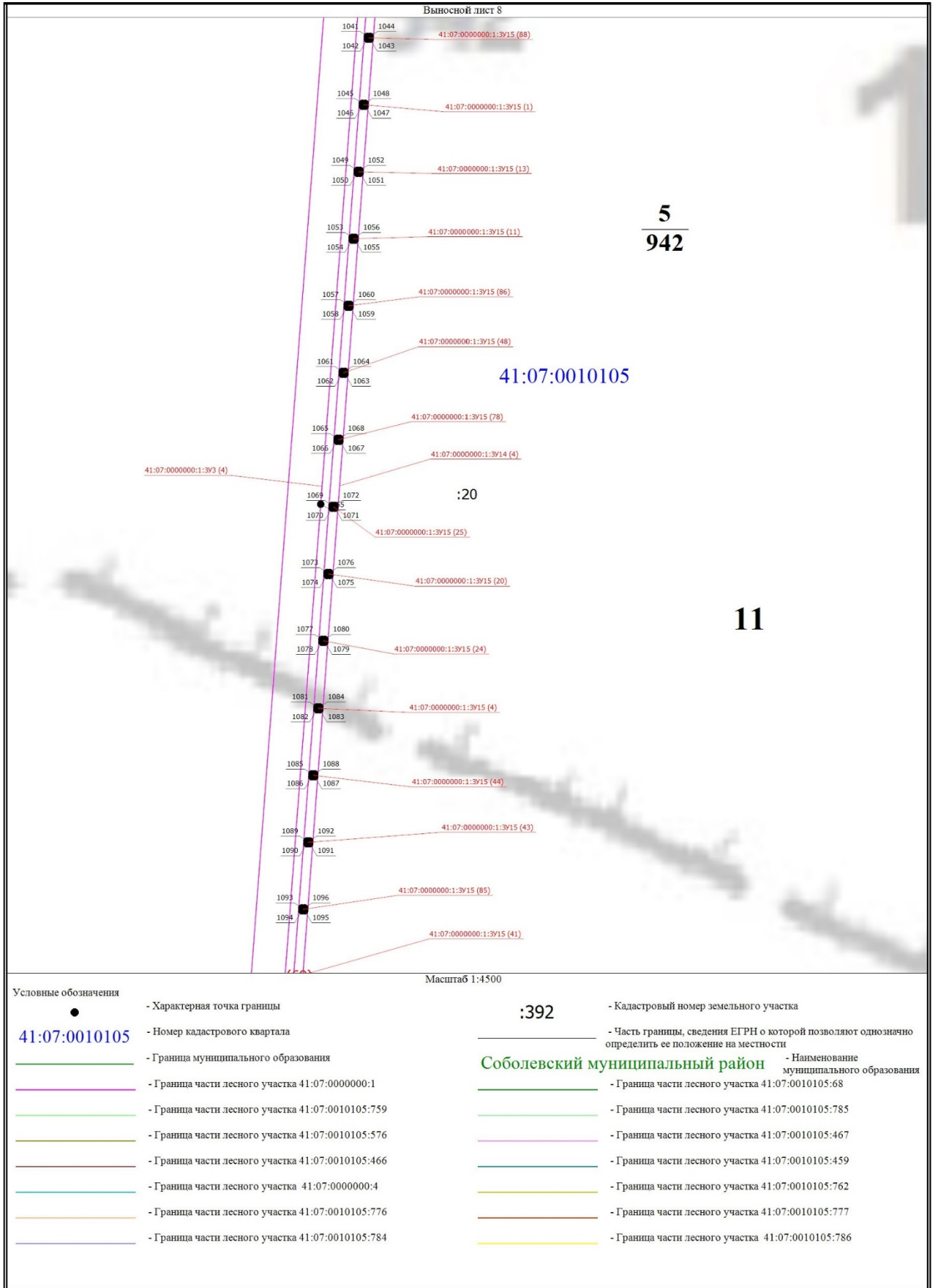
Условные обозначения

- - Характерная точка границы
- 41:07:0010105 - Номер кадастрового квартала
- (green) - Граница муниципального образования
- (purple) - Граница части лесного участка 41:07:0000000:1
- (green) - Граница части лесного участка 41:07:0010105:759
- (yellow) - Граница части лесного участка 41:07:0010105:576
- (orange) - Граница части лесного участка 41:07:0010105:466
- (blue) - Граница части лесного участка 41:07:0000000:4
- (orange) - Граница части лесного участка 41:07:0010105:776
- (blue) - Граница части лесного участка 41:07:0010105:784

Масштаб 1:4500

:392

- Кадастровый номер земельного участка
- (black) - Часть границы, сведения ЕГРН о которой позволяют однозначно определить ее положение на местности
- Соболевский муниципальный район - Наименование муниципального образования
- (green) - Граница части лесного участка 41:07:0010105:68
- (green) - Граница части лесного участка 41:07:0010105:785
- (purple) - Граница части лесного участка 41:07:0010105:467
- (green) - Граница части лесного участка 41:07:0010105:459
- (yellow) - Граница части лесного участка 41:07:0010105:762
- (orange) - Граница части лесного участка 41:07:0010105:777
- (yellow) - Граница части лесного участка 41:07:0010105:786



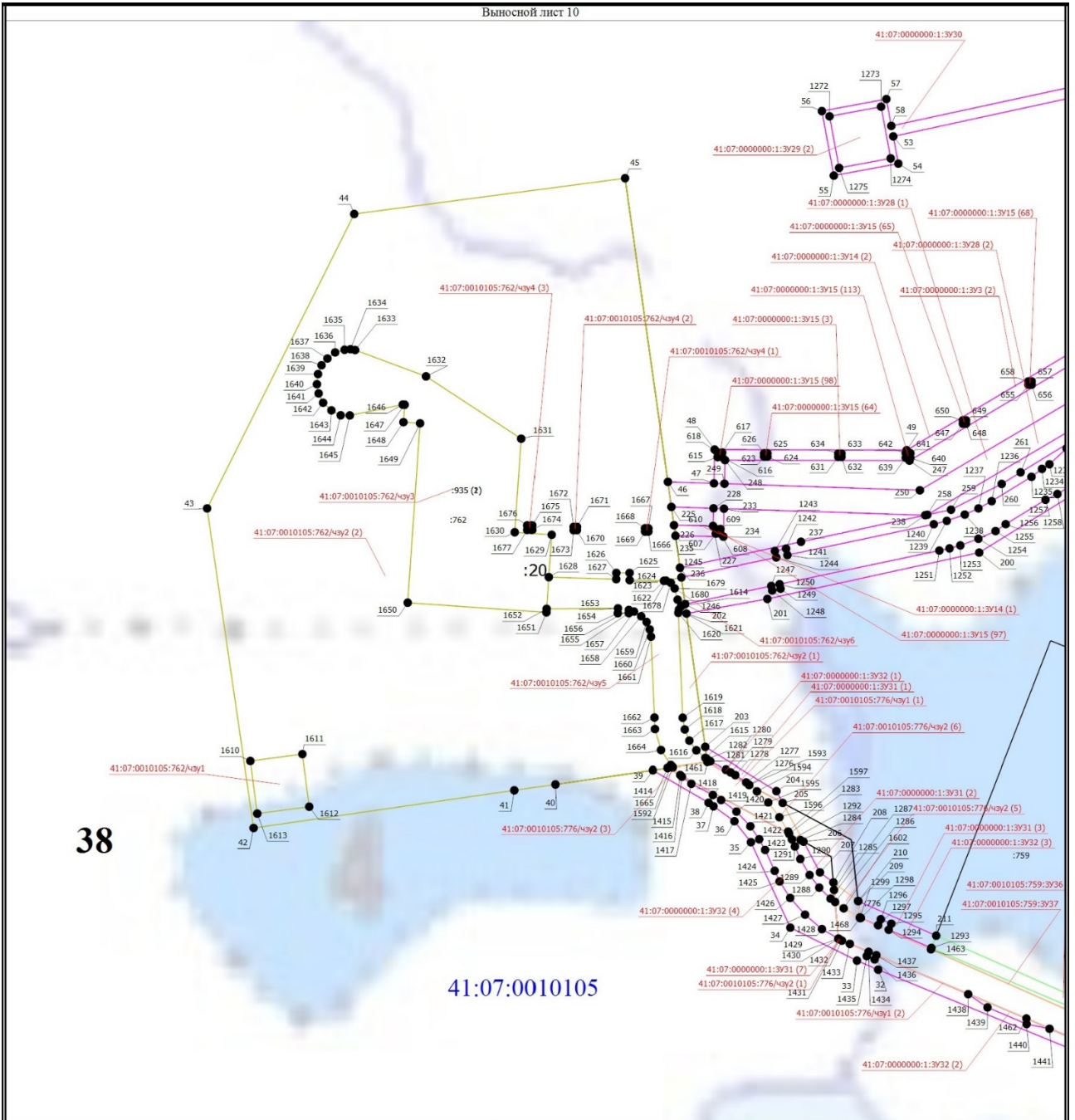
41:07:0010105



Масштаб 1:4500

Условные обозначения

- - Характерная точка границы
- 41:07:0010105 - Номер кадастрового квартала
- (green) - Граница муниципального образования
- (purple) - Граница части лесного участка 41:07:0000000:1
- (light green) - Граница части лесного участка 41:07:0010105:759
- (yellow) - Граница части лесного участка 41:07:0010105:576
- (orange) - Граница части лесного участка 41:07:0010105:466
- (red) - Граница части лесного участка 41:07:0000000:4
- (brown) - Граница части лесного участка 41:07:0010105:776
- (blue) - Граница части лесного участка 41:07:0010105:784
- :392 - Кадастровый номер земельного участка
- (black) - Часть границы, сведения ЕГРН о которой позволяют однозначно определить ее положение на местности
- Соболевский муниципальный район - Наименование муниципального образования
- (green) - Граница части лесного участка 41:07:0010105:68
- (light green) - Граница части лесного участка 41:07:0010105:785
- (purple) - Граница части лесного участка 41:07:0010105:467
- (orange) - Граница части лесного участка 41:07:0010105:459
- (red) - Граница части лесного участка 41:07:0010105:762
- (brown) - Граница части лесного участка 41:07:0010105:777
- (blue) - Граница части лесного участка 41:07:0010105:786

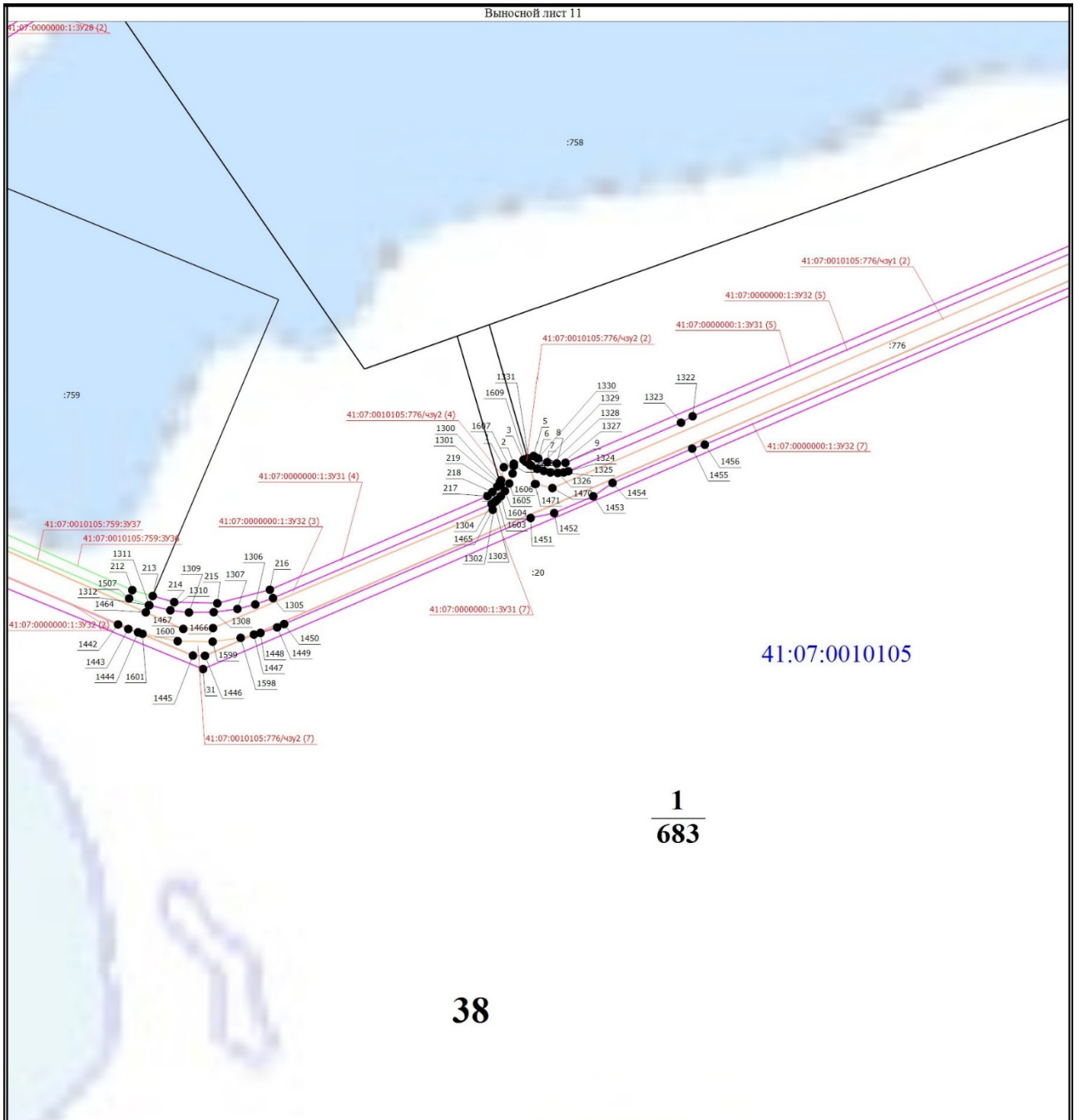


41:07:0010105

Масштаб 1:4500

Условные обозначения

- | | | | |
|---------------|---|---------------------------------|--|
| ● | - Характерная точка границы | :392 | - Кадастровый номер земельного участка |
| 41:07:0010105 | - Номер кадастрового квартала | — | - Часть границы, сведения ЕГРН о которой позволяют однозначно определить ее положение на местности |
| — | - Граница муниципального образования | Соболевский муниципальный район | - Наименование муниципального образования |
| — | - Граница части лесного участка 41:07:0000000:1 | — | - Граница части лесного участка 41:07:0010105:68 |
| — | - Граница части лесного участка 41:07:0010105:759 | — | - Граница части лесного участка 41:07:0010105:785 |
| — | - Граница части лесного участка 41:07:0010105:576 | — | - Граница части лесного участка 41:07:0010105:467 |
| — | - Граница части лесного участка 41:07:0010105:466 | — | - Граница части лесного участка 41:07:0010105:459 |
| — | - Граница части лесного участка 41:07:0000000:4 | — | - Граница части лесного участка 41:07:0010105:762 |
| — | - Граница части лесного участка 41:07:0010105:776 | — | - Граница части лесного участка 41:07:0010105:777 |
| — | - Граница части лесного участка 41:07:0010105:784 | — | - Граница части лесного участка 41:07:0010105:786 |



41:07:0010105

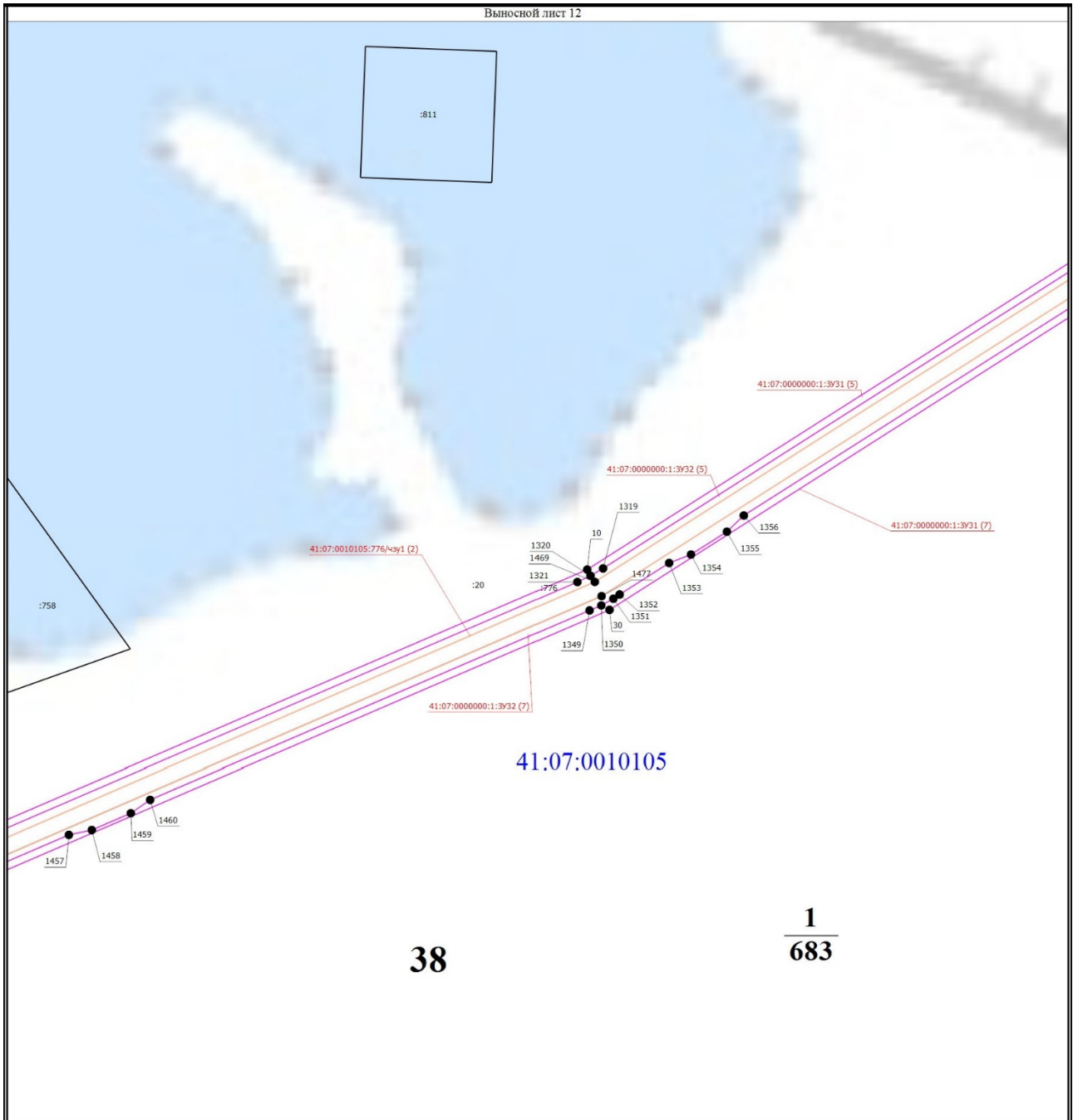
$\frac{1}{683}$

38

Масштаб 1:4500

Условные обозначения

●	- Характерная точка границы	:392	- Кадастровый номер земельного участка
41:07:0010105	- Номер кадастрового квартала	_____	- Часть границы, сведения ЕГРН о которой позволяют однозначно определить ее положение на местности
_____ (green)	- Граница муниципального образования	Соболевский муниципальный район	- Наименование муниципального образования
_____ (purple)	- Граница части лесного участка 41:07:0000000:1	_____ (green)	- Граница части лесного участка 41:07:0010105:68
_____ (light green)	- Граница части лесного участка 41:07:0010105:759	_____ (light green)	- Граница части лесного участка 41:07:0010105:785
_____ (light green)	- Граница части лесного участка 41:07:0010105:576	_____ (purple)	- Граница части лесного участка 41:07:0010105:467
_____ (light green)	- Граница части лесного участка 41:07:0010105:466	_____ (light blue)	- Граница части лесного участка 41:07:0010105:459
_____ (light blue)	- Граница части лесного участка 41:07:0000000:4	_____ (light green)	- Граница части лесного участка 41:07:0010105:762
_____ (light blue)	- Граница части лесного участка 41:07:0010105:776	_____ (light blue)	- Граница части лесного участка 41:07:0010105:777
_____ (light blue)	- Граница части лесного участка 41:07:0010105:784	_____ (yellow)	- Граница части лесного участка 41:07:0010105:786



41:07:0010105

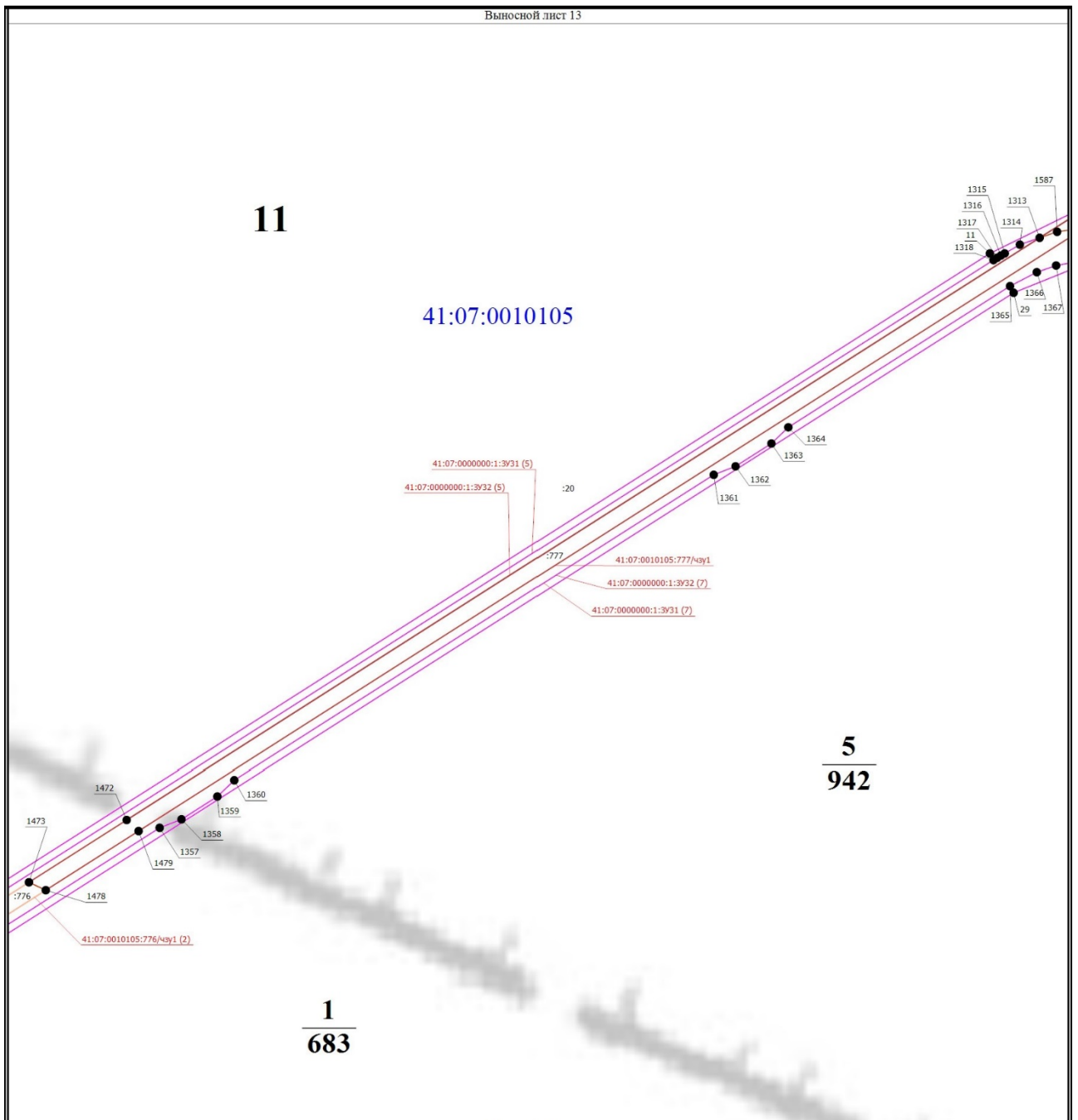
38

1
683

Условные обозначения

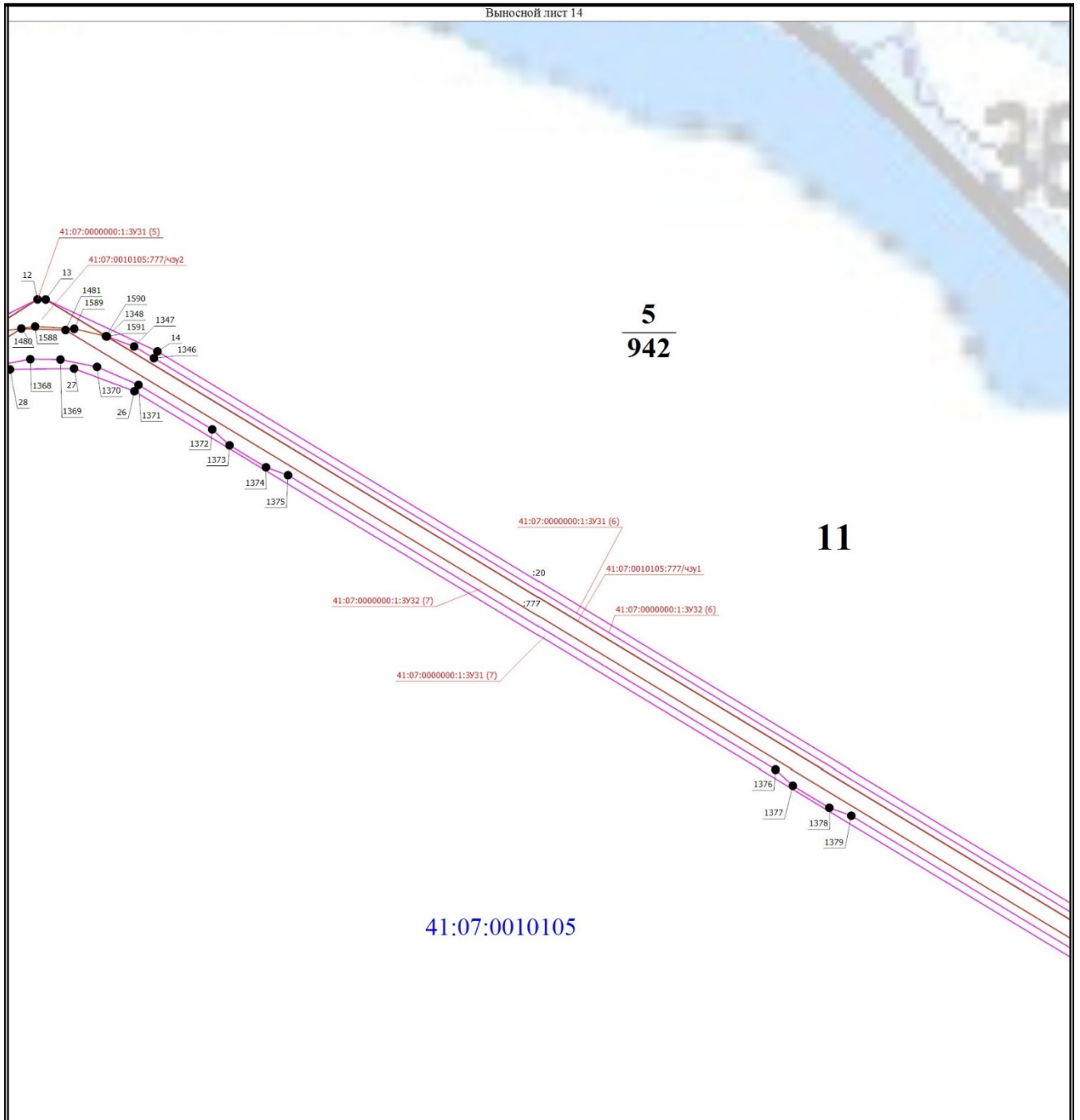
Масштаб 1:4500

●	- Характерная точка границы	:392	- Кадастровый номер земельного участка
41:07:0010105	- Номер кадастрового квартала	_____	- Часть границы, сведения ЕГРН о которой позволяют однозначно определить ее положение на местности
_____	- Граница муниципального образования	Соболевский муниципальный район	- Наименование муниципального образования
_____	- Граница части лесного участка 41:07:0000000:1	_____	- Граница части лесного участка 41:07:0010105:68
_____	- Граница части лесного участка 41:07:0010105:759	_____	- Граница части лесного участка 41:07:0010105:785
_____	- Граница части лесного участка 41:07:0010105:576	_____	- Граница части лесного участка 41:07:0010105:467
_____	- Граница части лесного участка 41:07:0010105:466	_____	- Граница части лесного участка 41:07:0010105:459
_____	- Граница части лесного участка 41:07:0000000:4	_____	- Граница части лесного участка 41:07:0010105:762
_____	- Граница части лесного участка 41:07:0010105:776	_____	- Граница части лесного участка 41:07:0010105:777
_____	- Граница части лесного участка 41:07:0010105:784	_____	- Граница части лесного участка 41:07:0010105:786



Масштаб 1:4500

Условные обозначения	●	- Характерная точка границы	:392	- Кадастровый номер земельного участка
41:07:0010105		- Номер кадастрового квартала	_____	- Часть границы, сведения ЕГРН о которой позволяют однозначно определить ее положение на местности
_____		- Граница муниципального образования	Соболевский муниципальный район	- Наименование муниципального образования
_____		- Граница части лесного участка 41:07:0000000:1	_____	- Граница части лесного участка 41:07:0010105:68
_____		- Граница части лесного участка 41:07:0010105:759	_____	- Граница части лесного участка 41:07:0010105:785
_____		- Граница части лесного участка 41:07:0010105:576	_____	- Граница части лесного участка 41:07:0010105:467
_____		- Граница части лесного участка 41:07:0010105:466	_____	- Граница части лесного участка 41:07:0010105:459
_____		- Граница части лесного участка 41:07:0000000:4	_____	- Граница части лесного участка 41:07:0010105:762
_____		- Граница части лесного участка 41:07:0010105:776	_____	- Граница части лесного участка 41:07:0010105:777
_____		- Граница части лесного участка 41:07:0010105:784	_____	- Граница части лесного участка 41:07:0010105:786



Условные обозначения

- - Характерная точка границы
- 41:07:0010105 - Номер кадастрового квартала
- (green) - Граница муниципального образования
- (purple) - Граница части лесного участка 41:07:0000000:1
- (light green) - Граница части лесного участка 41:07:0010105:759
- (yellow-green) - Граница части лесного участка 41:07:0010105:576
- (orange) - Граница части лесного участка 41:07:0010105:466
- (cyan) - Граница части лесного участка 41:07:0000000:4
- (light blue) - Граница части лесного участка 41:07:0010105:776
- (blue) - Граница части лесного участка 41:07:0010105:784

Масштаб 1:4500

:392

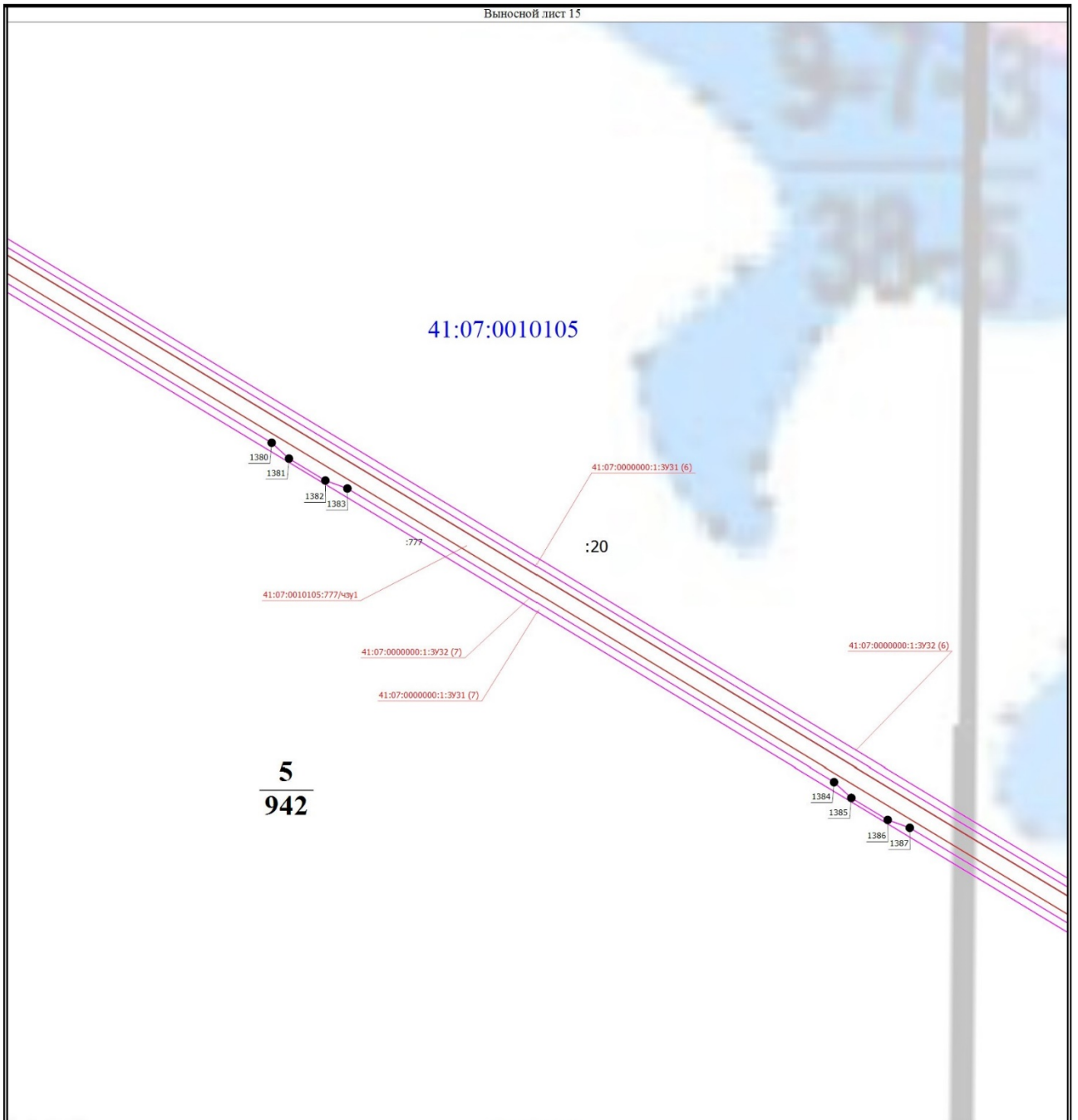
Соболевский муниципальный район

- (purple) - Граница части лесного участка 41:07:0010105:68
- (light green) - Граница части лесного участка 41:07:0010105:785
- (yellow-green) - Граница части лесного участка 41:07:0010105:467
- (orange) - Граница части лесного участка 41:07:0010105:459
- (cyan) - Граница части лесного участка 41:07:0010105:762
- (light blue) - Граница части лесного участка 41:07:0010105:777
- (blue) - Граница части лесного участка 41:07:0010105:786

- Кадастровый номер земельного участка

- Часть границы, сведения ЕГРН о которой позволяют однозначно определить ее положение на местности

- Наименование муниципального образования



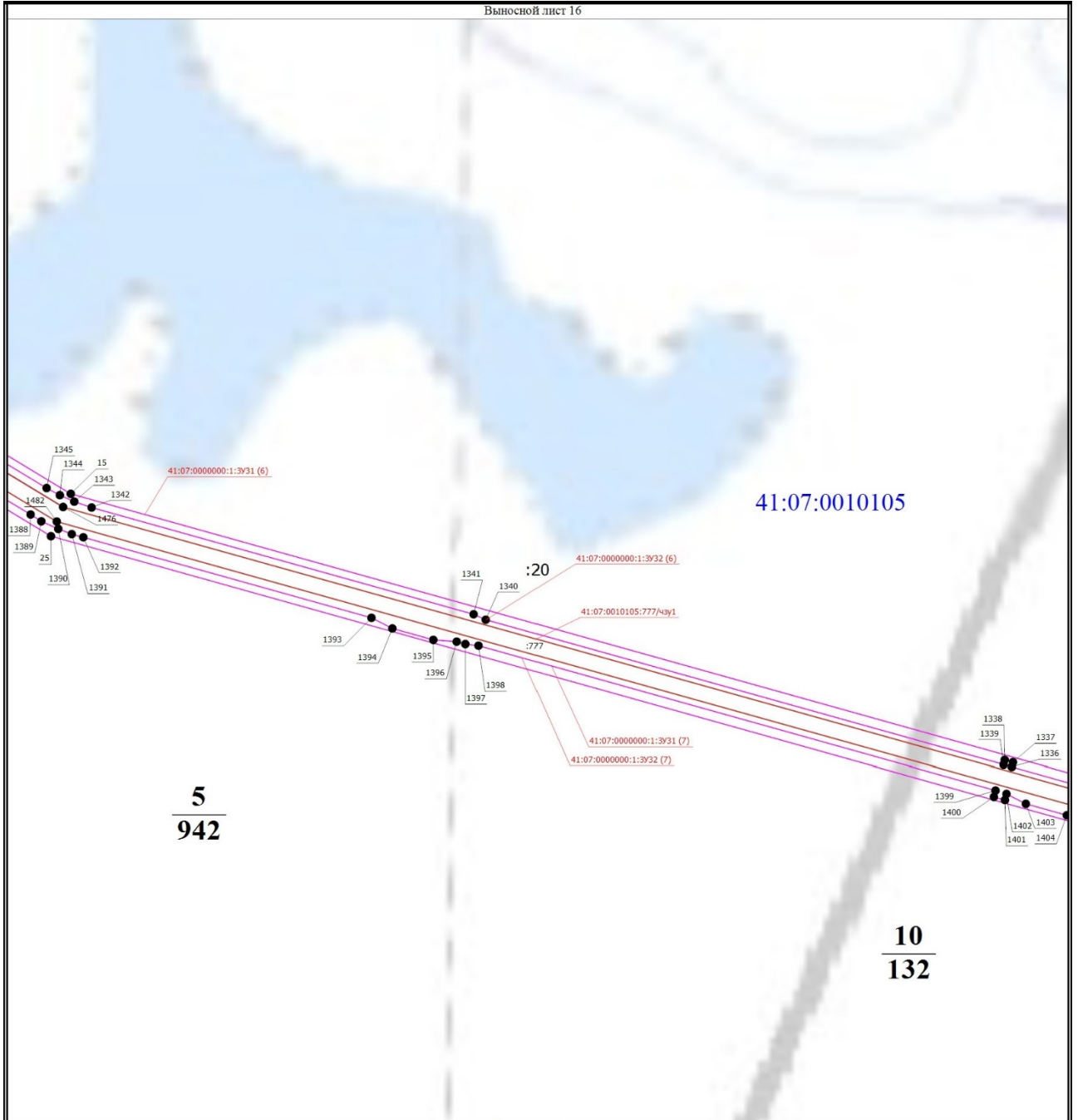
Условные обозначения

- - Характерная точка границы
- 41:07:0010105 - Номер кадастрового квартала
- (green) - Граница муниципального образования
- (purple) - Граница части лесного участка 41:07:0000000:1
- (light green) - Граница части лесного участка 41:07:0010105:759
- (light blue) - Граница части лесного участка 41:07:0010105:576
- (light purple) - Граница части лесного участка 41:07:0010105:466
- (light green) - Граница части лесного участка 41:07:0000000:4
- (light blue) - Граница части лесного участка 41:07:0010105:776
- (light purple) - Граница части лесного участка 41:07:0010105:784

Масштаб 1:4500

:392

- Кадастровый номер земельного участка
- (green) - Часть границы, сведения ЕГРН о которой позволяют однозначно определить ее положение на местности
- Соболевский муниципальный район - Наименование муниципального образования
- (green) - Граница части лесного участка 41:07:0010105:68
- (light green) - Граница части лесного участка 41:07:0010105:785
- (purple) - Граница части лесного участка 41:07:0010105:467
- (light purple) - Граница части лесного участка 41:07:0010105:459
- (light green) - Граница части лесного участка 41:07:0010105:762
- (light blue) - Граница части лесного участка 41:07:0010105:777
- (light purple) - Граница части лесного участка 41:07:0010105:786



Условные обозначения

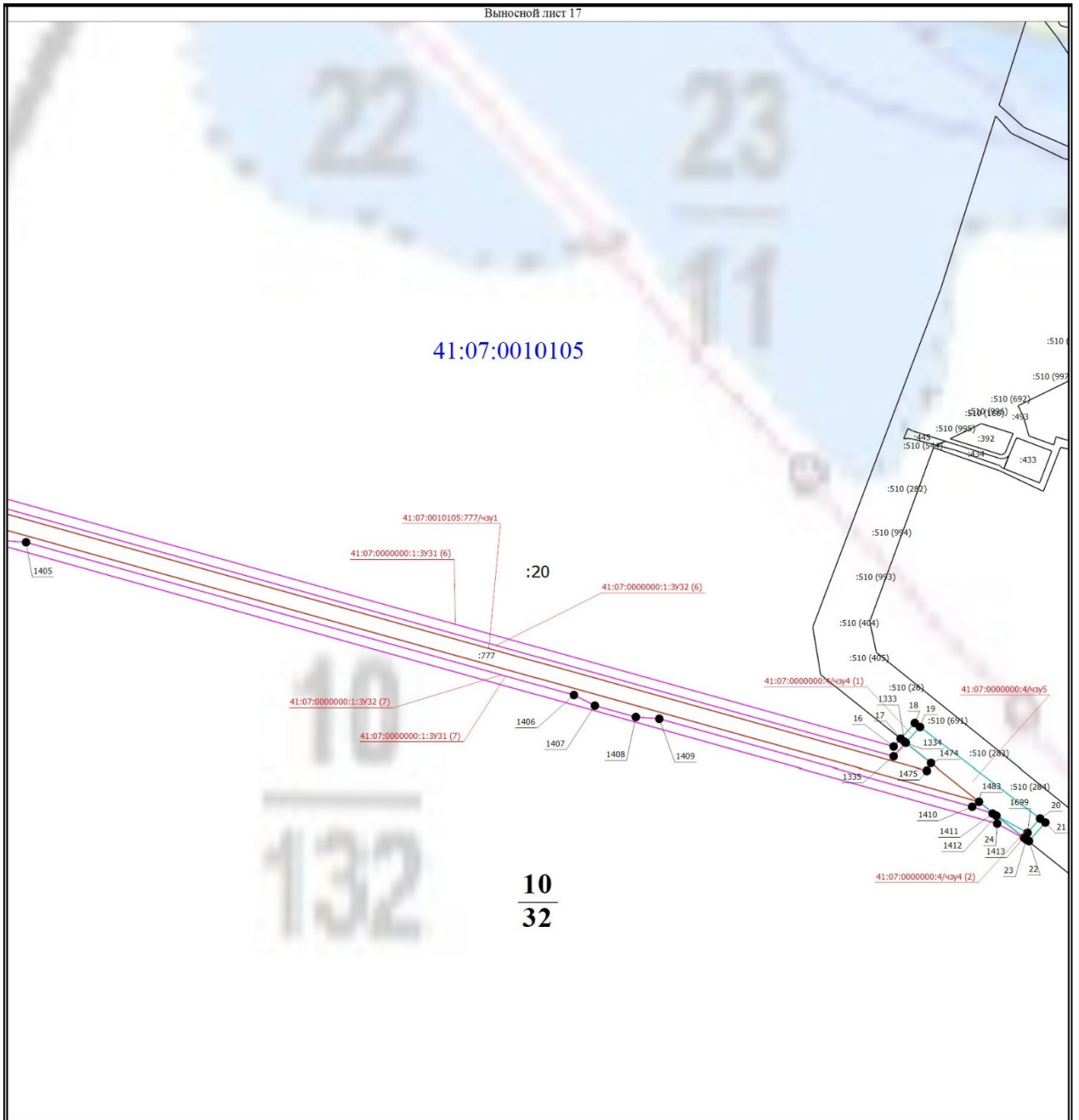
- - Характерная точка границы
- 41:07:0010105 - Номер кадастрового квартала
- (green) - Граница муниципального образования
- (purple) - Граница части лесного участка 41:07:0000000:1
- (light green) - Граница части лесного участка 41:07:0010105:759
- (yellow-green) - Граница части лесного участка 41:07:0010105:576
- (orange) - Граница части лесного участка 41:07:0010105:466
- (light blue) - Граница части лесного участка 41:07:0000000:4
- (brown) - Граница части лесного участка 41:07:0010105:776
- (blue) - Граница части лесного участка 41:07:0010105:784

Масштаб 1:4500

:392

Соболевский муниципальный район

- Кадастровый номер земельного участка
- Часть границы, сведения ЕГРН о которой позволяют однозначно определить ее положение на местности
- Наименование муниципального образования
- (green) - Граница части лесного участка 41:07:0010105:68
- (light green) - Граница части лесного участка 41:07:0010105:785
- (purple) - Граница части лесного участка 41:07:0010105:467
- (light blue) - Граница части лесного участка 41:07:0010105:459
- (yellow-green) - Граница части лесного участка 41:07:0010105:762
- (brown) - Граница части лесного участка 41:07:0010105:777
- (blue) - Граница части лесного участка 41:07:0010105:786



Масштаб 1:4500

Условные обозначения

- | | | | |
|---------------|---|--|--|
| ● | - Характерная точка границы | :392 | - Кадастровый номер земельного участка |
| 41:07:0010105 | - Номер кадастрового квартала | _____ | - Часть границы, сведения ЕГРН о которой позволяют однозначно определить ее положение на местности |
| _____ | - Граница муниципального образования | Соборовский муниципальный район | - Наименование муниципального образования |
| _____ | - Граница части лесного участка 41:07:0000000:1 | _____ | - Граница части лесного участка 41:07:0010105:68 |
| _____ | - Граница части лесного участка 41:07:0010105:759 | _____ | - Граница части лесного участка 41:07:0010105:785 |
| _____ | - Граница части лесного участка 41:07:0010105:576 | _____ | - Граница части лесного участка 41:07:0010105:467 |
| _____ | - Граница части лесного участка 41:07:0010105:466 | _____ | - Граница части лесного участка 41:07:0010105:459 |
| _____ | - Граница части лесного участка 41:07:0000000:4 | _____ | - Граница части лесного участка 41:07:0010105:762 |
| _____ | - Граница части лесного участка 41:07:0010105:776 | _____ | - Граница части лесного участка 41:07:0010105:777 |
| _____ | - Граница части лесного участка 41:07:0010105:784 | _____ | - Граница части лесного участка 41:07:0010105:786 |

Каталог координат характерных точек границ частей лесных участков

Обозначение характерных точек границ	Координаты, м	
	X	Y
1	2	3
41:07:0000000:1:3У1		
1	749495.41	1231063.16
2	749494.69	1231083.78
3	749493.40	1231120.33
4	749485.15	1231120.33
5	749484.48	1231063.03
1	749495.41	1231063.16
41:07:0000000:1:3У2		
6	749495.87	1231050.00
1	749495.41	1231063.16
5	749484.48	1231063.03
4	749485.15	1231120.33
7	749455.31	1231120.33
8	749455.28	1231051.15
9	749474.29	1231050.94
6	749495.87	1231050.00
41:07:0000000:1:3У3(1)		
10	749474.28	1231024.80
11	749474.28	1231031.01
9	749474.29	1231050.94
8	749455.28	1231051.15
12	749455.28	1231039.06
13	749444.80	1231036.01
14	749427.98	1231031.16
15	749407.91	1231025.40
16	749411.75	1231009.76
17	749405.76	1231008.03
18	749407.03	1231003.55
10	749474.28	1231024.80
41:07:0000000:1:3У3(2)		
19	742896.74	1229998.62
20	742898.20	1230003.93
21	742887.53	1230006.90
22	742891.12	1230019.92
23	742781.20	1230050.27
24	742762.36	1230053.97
25	742752.69	1230047.86
26	742636.77	1229982.03
27	742545.86	1229827.88
28	742545.52	1229826.28
29	742550.50	1229672.80
30	742550.77	1229664.81
31	742551.84	1229632.73
32	742570.94	1229630.04
33	742569.80	1229665.19
34	742569.53	1229673.18
35	742564.54	1229822.21
36	742650.82	1229968.46
37	742769.25	1230035.36
38	742878.22	1230005.06

Обозначение характерных точек границ	Координаты, м	
	X	Y
1	2	3
39	742886.03	1230002.51
19	742896.74	1229998.62
41:07:0000000:1:3У3(3)		
40	749383.95	1230996.85
41	749379.52	1231012.22
42	749379.88	1231012.33
43	749379.09	1231014.91
44	749341.35	1231005.97
45	747971.67	1230608.25
46	747970.55	1230612.09
47	747948.56	1230605.71
48	747949.05	1230602.80
49	747484.62	1230524.07
50	747481.48	1230522.37
51	747483.33	1230510.78
52	747473.64	1230509.14
53	747474.87	1230501.86
54	747962.58	1230585.82
55	749349.55	1230988.58
56	749357.28	1230990.82
40	749383.95	1230996.85
41:07:0000000:1:3У3(4)		
57	745926.03	1230157.12
58	745924.87	1230160.95
59	745901.90	1230154.01
60	745903.05	1230150.18
61	745893.46	1230147.29
62	745809.91	1230140.98
63	745809.61	1230144.97
64	745785.66	1230143.16
65	745785.97	1230139.17
66	745690.25	1230131.94
67	745689.95	1230135.93
68	745666.02	1230134.12
69	745666.32	1230130.13
70	745570.59	1230122.90
71	745570.29	1230126.88
72	745546.36	1230125.08
73	745546.66	1230121.09
74	745419.02	1230111.44
75	745418.73	1230115.28
76	745394.80	1230113.48
77	745395.09	1230109.64
78	745275.43	1230100.59
79	745275.13	1230104.58
80	745251.20	1230102.78
81	745251.50	1230098.79
82	745151.78	1230091.25
83	745151.48	1230095.24
84	745127.55	1230093.43
85	745127.85	1230089.44
86	745024.15	1230081.61

Обозначение характерных точек границ	Координаты, м	
	X	Y
1	2	3
87	745023.85	1230085.59
88	744999.91	1230083.79
89	745000.21	1230079.80
90	744911.47	1230073.09
91	744910.65	1230083.83
92	744732.91	1230070.42
93	744696.27	1230067.69
94	743799.92	1229999.91
95	743174.83	1229952.68
96	743026.71	1229993.87
97	743019.01	1229996.01
98	742940.63	1230017.78
99	742921.26	1230023.16
100	742919.26	1230016.14
101	742926.75	1230014.00
102	742920.48	1229991.88
103	743011.12	1229968.11
104	743018.83	1229965.96
105	743173.81	1229922.87
106	745896.62	1230128.61
107	746708.77	1230373.56
108	747010.80	1230424.69
109	747015.06	1230393.97
110	747122.87	1230412.23
111	747118.62	1230442.95
112	747450.22	1230497.69
113	747446.15	1230521.77
114	747447.88	1230522.07
115	747446.74	1230524.90
116	747438.39	1230525.51
117	747114.78	1230470.58
118	747112.23	1230488.95
119	747090.38	1230485.01
120	747004.61	1230469.52
121	747006.96	1230452.44
122	746976.90	1230447.35
123	746978.43	1230438.32
124	746949.16	1230433.37
125	746948.49	1230437.31
126	746924.83	1230433.30
127	746925.50	1230429.36
128	746838.73	1230414.67
129	746838.06	1230418.64
130	746814.40	1230414.63
131	746815.07	1230410.66
132	746716.47	1230393.97
133	746715.80	1230397.92
134	746692.14	1230393.91
135	746693.06	1230388.46
136	746600.04	1230360.41
137	746598.89	1230364.24
138	746575.91	1230357.31

Обозначение характерных точек границ	Координаты, м	
	X	Y
1	2	3
139	746577.06	1230353.48
140	746485.15	1230325.76
141	746484.00	1230329.59
142	746461.02	1230322.65
143	746462.17	1230318.82
144	746370.26	1230291.11
145	746369.11	1230294.94
146	746346.13	1230288.00
147	746347.29	1230284.17
148	746255.38	1230256.46
149	746254.22	1230260.29
150	746231.24	1230253.35
151	746232.40	1230249.52
152	746144.32	1230222.96
153	746143.16	1230226.79
154	746120.18	1230219.85
155	746121.34	1230216.02
57	745926.03	1230157.12
41:07:0000000:1:3У4		
156	749370.34	1230739.80
157	749419.63	1230748.14
158	749411.29	1230797.44
159	749390.57	1230793.93
56	749357.28	1230990.82
55	749349.55	1230988.58
160	749382.53	1230792.57
161	749361.99	1230789.09
156	749370.34	1230739.80
162	749367.76	1230785.00
163	749407.19	1230791.67
164	749413.88	1230752.23
165	749374.43	1230745.56
162	749367.76	1230785.00
41:07:0000000:1:3У5		
164	749413.88	1230752.23
163	749407.19	1230791.67
162	749367.76	1230785.00
165	749374.43	1230745.56
164	749413.88	1230752.23
41:07:0000000:1:3У6		
18	749407.03	1231003.55
17	749405.76	1231008.03
166	749402.56	1231018.91
42	749379.88	1231012.33
41	749379.52	1231012.22
40	749383.95	1230996.85
18	749407.03	1231003.55
41:07:0000000:1:3У7		
16	749411.75	1231009.76
15	749407.91	1231025.40
167	749399.09	1231054.19

Обозначение характерных точек границ	Координаты, м	
	X	Y
1	2	3
168	749393.06	1231054.35
169	749392.92	1231039.27
170	749351.16	1231040.69
171	749351.34	1231048.43
172	749331.11	1231049.11
173	749305.01	1231049.63
174	749305.11	1231053.16
175	749298.61	1231053.37
176	749298.52	1231049.83
177	749275.16	1231050.70
178	749268.17	1231050.96
179	749250.23	1231051.06
180	749238.59	1231052.49
181	749227.17	1231055.31
182	749215.97	1231058.93
183	749205.31	1231063.85
184	749195.11	1231069.64
185	749187.65	1231074.86
186	749185.53	1231076.34
187	749176.58	1231083.77
188	749164.17	1231096.09
189	749156.05	1231104.47
190	749148.07	1231114.44
191	749141.26	1231126.04
192	749136.25	1231136.60
193	749132.14	1231147.54
194	749128.95	1231158.79
195	749125.72	1231178.85
196	749119.58	1231220.88
197	749114.72	1231252.13
198	749114.29	1231266.15
199	749111.00	1231290.99
200	749110.35	1231294.38
201	749107.98	1231306.61
202	749106.91	1231321.94
203	749102.57	1231346.66
204	749098.63	1231364.95
205	749098.70	1231369.13
206	749107.39	1231375.67
207	749076.97	1231375.50
208	749073.97	1231375.48
209	749080.65	1231368.01
210	749082.31	1231362.72
211	749083.27	1231344.03
212	749085.08	1231322.85
213	749088.89	1231304.01
214	749090.07	1231288.16
215	749091.79	1231275.78
216	749093.52	1231263.33
217	749096.25	1231249.64
218	749102.09	1231208.40
219	749105.99	1231176.11

Обозначение характерных точек границ	Координаты, м	
	X	Y
1	2	3
220	749109.32	1231156.61
221	749112.39	1231144.27
222	749116.00	1231133.51
223	749120.42	1231122.48
224	749126.04	1231111.69
225	749131.87	1231101.14
226	749138.46	1231090.66
227	749145.33	1231081.26
228	749147.26	1231079.43
229	749154.03	1231072.98
230	749163.56	1231065.53
231	749173.47	1231058.67
232	749184.13	1231052.60
233	749195.72	1231046.80
234	749210.23	1231040.97
235	749223.03	1231037.05
236	749237.23	1231033.55
237	749252.34	1231031.54
238	749267.66	1231030.81
239	749296.89	1231030.08
240	749296.76	1231025.08
241	749305.45	1231024.78
242	749305.59	1231029.78
243	749330.23	1231029.25
244	749355.22	1231028.87
245	749367.59	1231028.25
246	749376.56	1231021.87
43	749379.09	1231014.91
42	749379.88	1231012.33
166	749402.56	1231018.91
17	749405.76	1231008.03
16	749411.75	1231009.76
41:07:0000000:1:3Y8		
14	749427.98	1231031.16
247	749422.76	1231103.53
248	749316.83	1231105.28
249	749315.81	1231059.49
250	749338.94	1231058.87
251	749339.21	1231069.15
252	749379.36	1231067.21
253	749379.28	1231065.09
254	749393.16	1231064.78
168	749393.06	1231054.35
167	749399.09	1231054.19
15	749407.91	1231025.40
14	749427.98	1231031.16
41:07:0000000:1:3Y9		
169	749392.92	1231039.27
168	749393.06	1231054.35
254	749393.16	1231064.78
253	749379.28	1231065.09
255	749351.84	1231065.70

Обозначение характерных точек границ	Координаты, м	
	X	Y
1	2	3
171	749351.34	1231048.43
170	749351.16	1231040.69
169	749392.92	1231039.27
41:07:0000000:1:3У10(1)		
245	749367.59	1231028.25
244	749355.22	1231028.87
243	749330.23	1231029.25
242	749305.59	1231029.78
241	749305.45	1231024.78
240	749296.76	1231025.08
239	749296.89	1231030.08
238	749267.66	1231030.81
237	749252.34	1231031.54
236	749237.23	1231033.55
235	749223.03	1231037.05
234	749210.23	1231040.97
233	749195.72	1231046.80
232	749184.13	1231052.60
231	749173.47	1231058.67
230	749163.56	1231065.53
229	749154.03	1231072.98
228	749147.26	1231079.43
227	749145.33	1231081.26
226	749138.46	1231090.66
225	749131.87	1231101.14
224	749126.04	1231111.69
223	749120.42	1231122.48
222	749116.00	1231133.51
221	749112.39	1231144.27
220	749109.32	1231156.61
219	749105.99	1231176.11
218	749102.09	1231208.40
217	749096.25	1231249.64
216	749093.52	1231263.33
215	749091.79	1231275.78
214	749090.07	1231288.16
213	749088.89	1231304.01
212	749085.08	1231322.85
211	749083.27	1231344.03
210	749082.31	1231362.72
209	749080.65	1231368.01
208	749073.97	1231375.48
256	749063.59	1231375.42
257	749074.52	1231365.62
258	749075.66	1231343.79
259	749084.04	1231282.79
260	749085.84	1231269.81
261	749101.33	1231157.91
262	749117.13	1231112.94
263	749137.00	1231082.18
264	749150.46	1231061.34
265	749190.53	1231041.94

Обозначение характерных точек границ	Координаты, м	
	X	Y
1	2	3
266	749190.83	1231041.80
267	749240.13	1231025.71
268	749261.07	1231023.84
269	749288.97	1231023.05
246	749376.56	1231021.87
245	749367.59	1231028.25
270	749339.73	1231023.20
271	749339.73	1231026.70
272	749343.23	1231026.70
273	749343.23	1231023.20
270	749339.73	1231023.20
41:07:0000000:1:3У10(2)		
255	749351.84	1231065.70
253	749379.28	1231065.09
252	749379.36	1231067.21
251	749339.21	1231069.15
250	749338.94	1231058.87
249	749315.81	1231059.49
274	749308.07	1231059.67
275	749266.04	1231059.84
276	749262.74	1231059.88
277	749204.57	1231074.88
278	749200.08	1231076.04
279	749158.10	1231113.65
280	749134.16	1231173.56
281	749117.08	1231299.04
282	749115.21	1231312.78
283	749109.44	1231312.81
284	749109.44	1231354.95
285	749107.93	1231365.92
286	749118.33	1231374.62
287	749118.36	1231375.73
206	749107.39	1231375.67
205	749098.70	1231369.13
204	749098.63	1231364.95
203	749102.57	1231346.66
202	749106.91	1231321.94
201	749107.98	1231306.61
200	749110.35	1231294.38
199	749111.00	1231290.99
198	749114.29	1231266.15
197	749114.72	1231252.13
196	749119.58	1231220.88
195	749125.72	1231178.85
194	749128.95	1231158.79
193	749132.14	1231147.54
192	749136.25	1231136.60
191	749141.26	1231126.04
190	749148.07	1231114.44
189	749156.05	1231104.47
188	749164.17	1231096.09

Обозначение характерных точек границ	Координаты, м	
	X	Y
1	2	3
187	749176.58	1231083.77
186	749185.53	1231076.34
185	749187.65	1231074.86
184	749195.11	1231069.64
183	749205.31	1231063.85
182	749215.97	1231058.93
181	749227.17	1231055.31
180	749238.59	1231052.49
179	749250.23	1231051.06
178	749268.17	1231050.96
177	749275.16	1231050.70
176	749298.52	1231049.83
175	749298.61	1231053.37
174	749305.11	1231053.16
173	749305.01	1231049.63
172	749331.11	1231049.11
171	749351.34	1231048.43
255	749351.84	1231065.70
288	749341.81	1231063.04
289	749341.81	1231066.54
290	749345.31	1231066.54
291	749345.31	1231063.04
288	749341.81	1231063.04
41:07:0000000:1:3Y11(1)		
292	749292.24	1231011.86
293	749292.24	1231014.36
294	749289.74	1231014.36
295	749289.74	1231011.86
292	749292.24	1231011.86
41:07:0000000:1:3Y11(2)		
296	749136.27	1231015.22
297	749136.27	1231017.72
298	749133.77	1231017.72
299	749133.77	1231015.22
296	749136.27	1231015.22
41:07:0000000:1:3Y11(3)		
300	749240.25	1231012.98
301	749240.25	1231015.48
302	749237.75	1231015.48
303	749237.75	1231012.98
300	749240.25	1231012.98
41:07:0000000:1:3Y11(4)		
304	749188.26	1231014.10
305	749188.26	1231016.60
306	749185.76	1231016.60
307	749185.76	1231014.10
304	749188.26	1231014.10
41:07:0000000:1:3Y11(5)		
308	749084.79	1231015.83
309	749084.79	1231019.33
310	749081.29	1231019.33

Обозначение характерных точек границ	Координаты, м	
	X	Y
1	2	3
311	749081.29	1231015.83
308	749084.79	1231015.83
41:07:0000000:1:3У11(6)		
291	749345.31	1231063.04
290	749345.31	1231066.54
289	749341.81	1231066.54
288	749341.81	1231063.04
291	749345.31	1231063.04
41:07:0000000:1:3У11(7)		
312	749342.62	1231010.29
313	749342.62	1231013.79
314	749339.12	1231013.79
315	749339.12	1231010.29
312	749342.62	1231010.29
41:07:0000000:1:3У11(8)		
273	749343.23	1231023.20
272	749343.23	1231026.70
271	749339.73	1231026.70
270	749339.73	1231023.20
273	749343.23	1231023.20
41:07:0000000:1:3У12		
44	749341.35	1231005.97
43	749379.09	1231014.91
246	749376.56	1231021.87
269	749288.97	1231023.05
316	749288.89	1231017.20
317	749077.04	1231021.71
318	749077.04	1231013.71
319	749340.75	1231008.04
44	749341.35	1231005.97
311	749081.29	1231015.83
310	749081.29	1231019.33
309	749084.79	1231019.33
308	749084.79	1231015.83
311	749081.29	1231015.83
315	749339.12	1231010.29
314	749339.12	1231013.79
313	749342.62	1231013.79
312	749342.62	1231010.29
315	749339.12	1231010.29
299	749133.77	1231015.22
298	749133.77	1231017.72
297	749136.27	1231017.72
296	749136.27	1231015.22
299	749133.77	1231015.22
295	749289.74	1231011.86
294	749289.74	1231014.36

Обозначение характерных точек границ	Координаты, м	
	X	Y
1	2	3
293	749292.24	1231014.36
292	749292.24	1231011.86
295	749289.74	1231011.86
306	749185.76	1231016.60
305	749188.26	1231016.60
304	749188.26	1231014.10
307	749185.76	1231014.10
306	749185.76	1231016.60
302	749237.75	1231015.48
301	749240.25	1231015.48
300	749240.25	1231012.98
303	749237.75	1231012.98
302	749237.75	1231015.48
41:07:0000000:1:3У13		
320	749118.85	1231393.21
321	749118.99	1231398.02
322	749062.83	1231396.63
323	749062.82	1231392.92
320	749118.85	1231393.21
41:07:0000000:1:3У14(1)		
30	742550.77	1229664.81
29	742550.50	1229672.80
324	742529.18	1229672.37
325	742529.89	1229635.83
326	742537.91	1229634.70
327	742537.34	1229664.46
30	742550.77	1229664.81
328	742531.51	1229666.62
329	742531.51	1229670.12
330	742535.01	1229670.12
331	742535.01	1229666.62
328	742531.51	1229666.62
41:07:0000000:1:3У14(2)		
332	742873.88	1229947.35
333	743004.33	1229914.74
104	743018.83	1229965.96
103	743011.12	1229968.11
334	742998.78	1229924.41
335	742875.58	1229955.19
336	742867.81	1229957.13
337	742772.67	1229980.90
338	742669.26	1229952.64
339	742587.09	1229814.27
340	742587.51	1229673.59
34	742569.53	1229673.18
33	742569.80	1229665.19
341	742595.54	1229665.70
342	742595.04	1229812.09
343	742674.35	1229945.74

Обозначение характерных точек границ	Координаты, м	
	X	Y
1	2	3
344	742772.70	1229972.64
345	742866.11	1229949.29
332	742873.88	1229947.35
346	742770.91	1229975.03
347	742770.91	1229978.53
348	742774.41	1229978.53
349	742774.41	1229975.03
346	742770.91	1229975.03
350	742589.78	1229667.93
351	742589.78	1229671.43
352	742593.28	1229671.43
353	742593.28	1229667.93
350	742589.78	1229667.93
354	742824.52	1229962.27
355	742824.52	1229964.77
356	742827.02	1229964.77
357	742827.02	1229962.27
354	742824.52	1229962.27
358	742590.15	1229703.43
359	742590.15	1229705.93
360	742592.65	1229705.93
361	742592.65	1229703.43
358	742590.15	1229703.43
362	742720.94	1229961.73
363	742720.94	1229964.23
364	742723.44	1229964.23
365	742723.44	1229961.73
362	742720.94	1229961.73
366	742589.96	1229759.94
367	742589.96	1229762.44
368	742592.46	1229762.44
369	742592.46	1229759.94
366	742589.96	1229759.94
370	743012.16	1229960.27
371	743012.16	1229962.77
372	743014.66	1229962.77
373	743014.66	1229960.27
370	743012.16	1229960.27
374	742589.28	1229811.43
375	742589.28	1229814.93
376	742592.78	1229814.93
377	742592.78	1229811.43
374	742589.28	1229811.43

Обозначение характерных точек границ	Координаты, м	
	X	Y
1	2	3
378	742670.00	1229947.41
379	742670.00	1229950.91
380	742673.50	1229950.91
381	742673.50	1229947.41
378	742670.00	1229947.41
382	742615.30	1229854.93
383	742615.30	1229857.43
384	742617.80	1229857.43
385	742617.80	1229854.93
382	742615.30	1229854.93
386	742885.86	1229946.95
387	742885.86	1229949.45
388	742888.36	1229949.45
389	742888.36	1229946.95
386	742885.86	1229946.95
390	742644.97	1229904.93
391	742644.97	1229907.43
392	742647.47	1229907.43
393	742647.47	1229904.93
390	742644.97	1229904.93
394	742946.71	1229931.73
395	742946.71	1229934.23
396	742949.21	1229934.23
397	742949.21	1229931.73
394	742946.71	1229931.73
398	742999.84	1229917.84
399	742999.83	1229921.33
400	743003.32	1229921.33
401	743003.32	1229917.84
398	742999.84	1229917.84
41:07:0000000:1:3У14(3)		
402	747955.67	1230617.09
403	749077.03	1230939.01
318	749077.04	1231013.71
317	749077.04	1231021.71
404	749077.05	1231052.13
405	749084.04	1231063.87
406	749084.04	1231118.61
407	749084.04	1231268.01
259	749084.04	1231282.79
258	749075.66	1231343.79
408	749069.05	1231343.78
409	749069.00	1231303.47
410	749062.04	1231303.38
411	749062.02	1231051.35

Обозначение характерных точек границ	Координаты, м	
	X	Y
1	2	3
412	749069.04	1231051.53
413	749069.04	1230945.09
414	747954.23	1230624.99
415	747609.70	1230593.17
416	747507.52	1230574.83
417	747473.46	1230568.80
418	747463.21	1230566.93
419	747465.93	1230559.13
420	747477.13	1230561.17
421	747508.10	1230566.69
422	747610.61	1230585.22
402	747955.67	1230617.09
423	749071.29	1231338.03
424	749071.29	1231341.53
425	749074.79	1231341.53
426	749074.79	1231338.03
423	749071.29	1231338.03
427	747469.03	1230562.52
428	747469.04	1230565.96
429	747472.48	1230565.97
430	747472.48	1230562.51
427	747469.03	1230562.52
431	749071.78	1231291.56
432	749071.78	1231294.06
433	749074.28	1231294.06
434	749074.28	1231291.56
431	749071.78	1231291.56
435	747515.22	1230571.19
436	747515.22	1230573.69
437	747517.72	1230573.69
438	747517.72	1230571.19
435	747515.22	1230571.19
439	749071.78	1231236.56
440	749071.78	1231239.06
441	749074.28	1231239.06
442	749074.28	1231236.56
439	749071.78	1231236.56
443	747564.44	1230580.00
444	747564.44	1230582.50
445	747566.94	1230582.50
446	747566.94	1230580.00
443	747564.44	1230580.00
447	749071.78	1231181.56
448	749071.78	1231184.06

Обозначение характерных точек границ	Координаты, м	
	X	Y
1	2	3
449	749074.28	1231184.06
450	749074.28	1231181.56
447	749071.78	1231181.56
451	747608.32	1230587.44
452	747608.32	1230590.94
453	747611.82	1230590.94
454	747611.82	1230587.44
451	747608.32	1230587.44
455	749071.78	1231126.56
456	749071.78	1231129.06
457	749074.28	1231129.06
458	749074.28	1231126.56
455	749071.78	1231126.56
459	747656.98	1230592.39
460	747656.98	1230594.89
461	747659.48	1230594.89
462	747659.48	1230592.39
459	747656.98	1230592.39
463	749071.78	1231071.56
464	749071.78	1231074.06
465	749074.28	1231074.06
466	749074.28	1231071.56
463	749071.78	1231071.56
467	747718.71	1230598.09
468	747718.71	1230600.59
469	747721.21	1230600.59
470	747721.21	1230598.09
467	747718.71	1230598.09
471	749071.29	1231016.05
472	749071.29	1231019.55
473	749074.79	1231019.55
474	749074.79	1231016.05
471	749071.29	1231016.05
475	747780.36	1230603.78
476	747780.36	1230606.28
477	747782.86	1230606.28
478	747782.86	1230603.78
475	747780.36	1230603.78
479	749071.78	1230978.69
480	749071.78	1230981.19
481	749074.28	1230981.19
482	749074.28	1230978.69
479	749071.78	1230978.69

Обозначение характерных точек границ	Координаты, м	
	X	Y
1	2	3
483	747842.10	1230609.49
484	747842.10	1230611.99
485	747844.60	1230611.99
486	747844.60	1230609.49
483	747842.10	1230609.49
487	749071.29	1230940.33
488	749071.29	1230943.83
489	749074.79	1230943.83
490	749074.79	1230940.33
487	749071.29	1230940.33
491	747903.93	1230615.20
492	747903.93	1230617.70
493	747906.43	1230617.70
494	747906.43	1230615.20
491	747903.93	1230615.20
495	749023.72	1230927.03
496	749023.72	1230929.53
497	749026.22	1230929.53
498	749026.22	1230927.03
495	749023.72	1230927.03
499	747953.22	1230619.30
500	747953.22	1230622.80
501	747956.72	1230622.80
502	747956.72	1230619.30
499	747953.22	1230619.30
503	748963.65	1230909.78
504	748963.65	1230912.28
505	748966.15	1230912.28
506	748966.15	1230909.78
503	748963.65	1230909.78
507	748002.49	1230633.80
508	748002.49	1230636.30
509	748004.99	1230636.30
510	748004.99	1230633.80
507	748002.49	1230633.80
511	748903.58	1230892.54
512	748903.58	1230895.04
513	748906.08	1230895.04
514	748906.08	1230892.54
511	748903.58	1230892.54
515	748062.56	1230651.05
516	748062.56	1230653.55

Обозначение характерных точек границ	Координаты, м	
	X	Y
1	2	3
517	748065.06	1230653.55
518	748065.06	1230651.05
515	748062.56	1230651.05
519	748843.51	1230875.29
520	748843.51	1230877.79
521	748846.01	1230877.79
522	748846.01	1230875.29
519	748843.51	1230875.29
523	748122.63	1230668.30
524	748122.63	1230670.80
525	748125.13	1230670.80
526	748125.13	1230668.30
523	748122.63	1230668.30
527	748783.43	1230858.04
528	748783.43	1230860.54
529	748785.93	1230860.54
530	748785.93	1230858.04
527	748783.43	1230858.04
531	748182.71	1230685.55
532	748182.71	1230688.05
533	748185.21	1230688.05
534	748185.21	1230685.55
531	748182.71	1230685.55
535	748723.36	1230840.79
536	748723.36	1230843.29
537	748725.86	1230843.29
538	748725.86	1230840.79
535	748723.36	1230840.79
539	748242.78	1230702.80
540	748242.78	1230705.30
541	748245.28	1230705.30
542	748245.28	1230702.80
539	748242.78	1230702.80
543	748663.29	1230823.54
544	748663.29	1230826.04
545	748665.79	1230826.04
546	748665.79	1230823.54
543	748663.29	1230823.54
547	748302.85	1230720.05
548	748302.85	1230722.55
549	748305.35	1230722.55
550	748305.35	1230720.05
547	748302.85	1230720.05

Обозначение характерных точек границ	Координаты, м	
	X	Y
1	2	3
551	748603.22	1230806.29
552	748603.22	1230808.79
553	748605.72	1230808.79
554	748605.72	1230806.29
551	748603.22	1230806.29
555	748362.93	1230737.29
556	748362.93	1230739.79
557	748365.43	1230739.79
558	748365.43	1230737.29
555	748362.93	1230737.29
559	748543.12	1230789.11
560	748543.12	1230791.61
561	748545.62	1230791.61
562	748545.62	1230789.11
559	748543.12	1230789.11
563	748423.00	1230754.54
564	748423.00	1230757.04
565	748425.50	1230757.04
566	748425.50	1230754.54
563	748423.00	1230754.54
567	748483.07	1230771.79
568	748483.07	1230774.29
569	748485.57	1230774.29
570	748485.57	1230771.79
567	748483.07	1230771.79
41:07:0000000:1:3У14(4)		
571	747436.35	1230553.68
572	747434.00	1230561.61
573	747426.30	1230560.37
574	747189.96	1230518.09
575	747109.68	1230503.73
576	747108.77	1230510.68
577	747087.78	1230506.93
578	746988.55	1230501.05
579	746842.74	1230476.37
580	746839.11	1230468.65
581	746712.05	1230447.14
582	746564.13	1230402.53
583	746564.58	1230409.97
584	746298.25	1230329.65
585	745896.47	1230208.47
586	745478.74	1230176.66
587	745480.13	1230169.75
588	745410.30	1230164.43
589	745410.09	1230171.43
590	745260.00	1230160.01
591	745267.07	1230153.52

Обозначение характерных точек границ	Координаты, м	
	X	Y
1	2	3
592	744972.97	1230131.13
593	744971.56	1230138.04
594	744780.50	1230123.50
595	744729.02	1230093.39
596	744731.28	1230086.09
597	744729.73	1230085.17
598	744717.28	1230084.27
599	743277.50	1229976.02
600	743032.44	1230043.89
601	743030.26	1230036.20
97	743019.01	1229996.01
96	743026.71	1229993.87
602	743038.07	1230034.04
603	743276.71	1229967.94
604	744696.56	1230074.64
605	744732.21	1230077.33
606	744734.97	1230078.97
607	744739.52	1230073.13
608	744787.32	1230101.95
609	744975.98	1230116.32
610	744974.58	1230123.23
611	745275.15	1230146.11
612	745282.21	1230139.57
613	745410.79	1230149.42
614	745410.55	1230156.42
615	745481.72	1230161.84
616	745483.10	1230154.93
617	745891.59	1230186.03
618	745892.18	1230184.19
619	746301.83	1230307.75
620	746563.19	1230386.58
621	746563.63	1230394.02
622	746713.88	1230439.34
623	746834.97	1230459.84
624	746831.34	1230452.12
625	746990.45	1230479.06
119	747090.38	1230485.01
118	747112.23	1230488.95
626	747111.34	1230495.87
627	747428.95	1230552.67
571	747436.35	1230553.68
628	747429.30	1230554.79
629	747425.80	1230554.79
630	747425.80	1230558.29
631	747429.30	1230558.29
628	747429.30	1230554.79
632	747374.12	1230545.51
633	747371.62	1230545.51
634	747371.62	1230548.01
635	747374.12	1230548.01

Обозначение характерных точек границ	Координаты, м	
	X	Y
1	2	3
632	747374.12	1230545.51
636	747318.90	1230535.63
637	747316.40	1230535.63
638	747316.40	1230538.13
639	747318.90	1230538.13
636	747318.90	1230535.63
640	747263.68	1230525.75
641	747261.18	1230525.75
642	747261.18	1230528.25
643	747263.68	1230528.25
640	747263.68	1230525.75
644	747208.96	1230515.37
645	747205.46	1230515.37
646	747205.46	1230518.87
647	747208.96	1230518.87
644	747208.96	1230515.37
648	747152.50	1230503.52
649	747145.11	1230502.20
650	747143.79	1230509.58
651	747151.18	1230510.90
648	747152.50	1230503.52
652	747094.62	1230491.05
653	747084.14	1230490.45
654	747083.54	1230500.93
655	747094.02	1230501.53
652	747094.62	1230491.05
656	746994.80	1230485.08
657	746984.32	1230484.48
658	746983.71	1230494.96
659	746994.19	1230495.56
656	746994.80	1230485.08
660	746913.95	1230473.50
661	746906.56	1230472.17
662	746905.24	1230479.55
663	746912.62	1230480.88
660	746913.95	1230473.50
664	746852.18	1230464.76
665	746848.68	1230464.76
666	746848.68	1230468.26
667	746852.18	1230468.26
664	746852.18	1230464.76
668	746792.52	1230455.25

Обозначение характерных точек границ	Координаты, м	
	X	Y
1	2	3
669	746790.02	1230455.25
670	746790.02	1230457.75
671	746792.52	1230457.75
668	746792.52	1230455.25
672	746753.37	1230448.62
673	746750.87	1230448.62
674	746750.87	1230451.12
675	746753.37	1230451.12
672	746753.37	1230448.62
676	746714.71	1230441.49
677	746711.21	1230441.49
678	746711.21	1230444.99
679	746714.71	1230444.99
676	746714.71	1230441.49
680	746665.35	1230427.25
681	746662.85	1230427.25
682	746662.85	1230429.75
683	746665.35	1230429.75
680	746665.35	1230427.25
684	746609.82	1230410.51
685	746607.32	1230410.51
686	746607.32	1230413.01
687	746609.82	1230413.01
684	746609.82	1230410.51
688	746554.29	1230393.76
689	746551.79	1230393.76
690	746551.79	1230396.26
691	746554.29	1230396.26
688	746554.29	1230393.76
692	746498.76	1230377.01
693	746496.26	1230377.01
694	746496.26	1230379.51
695	746498.76	1230379.51
692	746498.76	1230377.01
696	746443.24	1230360.26
697	746440.74	1230360.26
698	746440.74	1230362.76
699	746443.24	1230362.76
696	746443.24	1230360.26
700	746387.71	1230343.51
701	746385.21	1230343.51
702	746385.21	1230346.01
703	746387.71	1230346.01

Обозначение характерных точек границ	Координаты, м	
	X	Y
1	2	3
700	746387.71	1230343.51
704	746332.18	1230326.76
705	746329.68	1230326.76
706	746329.68	1230329.26
707	746332.18	1230329.26
704	746332.18	1230326.76
708	746276.65	1230310.02
709	746274.15	1230310.02
710	746274.15	1230312.52
711	746276.65	1230312.52
708	746276.65	1230310.02
712	746221.12	1230293.27
713	746218.62	1230293.27
714	746218.62	1230295.77
715	746221.12	1230295.77
712	746221.12	1230293.27
716	746165.60	1230276.50
717	746163.10	1230276.50
718	746163.10	1230279.00
719	746165.60	1230279.00
716	746165.60	1230276.50
720	746110.06	1230259.77
721	746107.56	1230259.77
722	746107.56	1230262.27
723	746110.06	1230262.27
720	746110.06	1230259.77
724	746055.03	1230242.52
725	746051.53	1230242.52
726	746051.53	1230246.02
727	746055.03	1230246.02
724	746055.03	1230242.52
728	745999.50	1230225.77
729	745996.00	1230225.77
730	745996.00	1230229.27
731	745999.50	1230229.27
728	745999.50	1230225.77
732	745943.97	1230209.03
733	745940.47	1230209.03
734	745940.47	1230212.53
735	745943.97	1230212.53
732	745943.97	1230209.03
736	745902.85	1230194.57

Обозначение характерных точек границ	Координаты, м	
	X	Y
1	2	3
737	745895.48	1230193.22
738	745894.13	1230200.60
739	745901.50	1230201.95
736	745902.85	1230194.57
740	745857.98	1230193.16
741	745855.48	1230193.16
742	745855.48	1230195.66
743	745857.98	1230195.66
740	745857.98	1230193.16
744	745798.79	1230188.24
745	745795.30	1230187.98
746	745795.03	1230191.47
747	745798.52	1230191.73
744	745798.79	1230188.24
748	745738.28	1230184.06
749	745735.78	1230184.06
750	745735.78	1230186.56
751	745738.28	1230186.56
748	745738.28	1230184.06
752	745678.41	1230179.49
753	745675.91	1230179.49
754	745675.91	1230181.99
755	745678.41	1230181.99
752	745678.41	1230179.49
756	745618.56	1230174.93
757	745616.06	1230174.93
758	745616.06	1230177.43
759	745618.56	1230177.43
756	745618.56	1230174.93
760	745558.73	1230170.37
761	745556.23	1230170.37
762	745556.23	1230172.87
763	745558.73	1230172.87
760	745558.73	1230170.37
764	745501.67	1230163.60
765	745494.19	1230163.06
766	745493.64	1230170.54
767	745501.12	1230171.08
764	745501.67	1230163.60
768	745401.96	1230156.02
769	745394.48	1230155.46
770	745393.91	1230162.94
771	745401.39	1230163.50

Обозначение характерных точек границ	Координаты, м	
	X	Y
1	2	3
768	745401.96	1230156.02
772	745347.44	1230153.75
773	745343.94	1230153.75
774	745343.94	1230157.25
775	745347.44	1230157.25
772	745347.44	1230153.75
776	745297.46	1230148.06
777	745289.98	1230147.50
778	745289.41	1230154.98
779	745296.89	1230155.54
776	745297.46	1230148.06
780	745217.71	1230141.99
781	745210.23	1230141.43
782	745209.66	1230148.91
783	745217.14	1230149.47
780	745217.71	1230141.99
784	745151.36	1230138.82
785	745147.86	1230138.82
786	745147.86	1230142.32
787	745151.36	1230142.32
784	745151.36	1230138.82
788	745089.57	1230132.23
789	745082.09	1230131.67
790	745081.52	1230139.15
791	745089.00	1230139.71
788	745089.57	1230132.23
792	744969.91	1230123.12
793	744962.43	1230122.56
794	744961.86	1230130.04
795	744969.34	1230130.60
792	744969.91	1230123.12
796	744917.76	1230121.03
797	744914.26	1230121.03
798	744914.26	1230124.53
799	744917.76	1230124.53
796	744917.76	1230121.03
800	744867.41	1230117.74
801	744864.91	1230117.74
802	744864.91	1230120.24
803	744867.41	1230120.24
800	744867.41	1230117.74
804	744817.55	1230113.94

Обозначение характерных точек границ	Координаты, м	
	X	Y
1	2	3
805	744815.05	1230113.94
806	744815.05	1230116.44
807	744817.55	1230116.44
804	744817.55	1230113.94
808	744785.66	1230110.97
809	744782.16	1230110.97
810	744782.16	1230114.47
811	744785.66	1230114.47
808	744785.66	1230110.97
812	744732.72	1230079.50
813	744729.22	1230079.50
814	744729.22	1230083.00
815	744732.72	1230083.00
812	744732.72	1230079.50
816	744681.40	1230076.18
817	744678.90	1230076.18
818	744678.90	1230078.68
819	744681.40	1230078.68
816	744681.40	1230076.18
820	744622.56	1230071.76
821	744620.06	1230071.76
822	744620.06	1230074.26
823	744622.56	1230074.26
820	744622.56	1230071.76
824	744563.73	1230067.34
825	744561.23	1230067.34
826	744561.23	1230069.84
827	744563.73	1230069.84
824	744563.73	1230067.34
828	744504.89	1230062.92
829	744502.39	1230062.92
830	744502.39	1230065.42
831	744504.89	1230065.42
828	744504.89	1230062.92
832	744446.06	1230058.49
833	744443.56	1230058.49
834	744443.56	1230060.99
835	744446.06	1230060.99
832	744446.06	1230058.49
836	744387.23	1230054.07
837	744384.73	1230054.07
838	744384.73	1230056.57
839	744387.23	1230056.57

Обозначение характерных точек границ	Координаты, м	
	X	Y
1	2	3
836	744387.23	1230054.07
840	744328.39	1230049.65
841	744325.89	1230049.65
842	744325.89	1230052.15
843	744328.39	1230052.15
840	744328.39	1230049.65
844	744269.56	1230045.23
845	744267.06	1230045.23
846	744267.06	1230047.73
847	744269.56	1230047.73
844	744269.56	1230045.23
848	744210.72	1230040.81
849	744208.22	1230040.81
850	744208.22	1230043.31
851	744210.72	1230043.31
848	744210.72	1230040.81
852	744151.89	1230036.39
853	744149.39	1230036.39
854	744149.39	1230038.89
855	744151.89	1230038.89
852	744151.89	1230036.39
856	744093.05	1230031.96
857	744090.55	1230031.96
858	744090.55	1230034.46
859	744093.05	1230034.46
856	744093.05	1230031.96
860	744034.22	1230027.54
861	744031.72	1230027.54
862	744031.72	1230030.04
863	744034.22	1230030.04
860	744034.22	1230027.54
864	743975.39	1230023.12
865	743972.89	1230023.12
866	743972.89	1230025.62
867	743975.39	1230025.62
864	743975.39	1230023.12
868	743916.55	1230018.70
869	743914.05	1230018.70
870	743914.05	1230021.20
871	743916.55	1230021.20
868	743916.55	1230018.70
872	743857.72	1230014.28

Обозначение характерных точек границ	Координаты, м	
	X	Y
1	2	3
873	743855.22	1230014.28
874	743855.22	1230016.78
875	743857.72	1230016.78
872	743857.72	1230014.28
876	743798.88	1230009.86
877	743796.38	1230009.86
878	743796.38	1230012.36
879	743798.88	1230012.36
876	743798.88	1230009.86
880	743739.85	1230005.42
881	743737.35	1230005.42
882	743737.35	1230007.92
883	743739.85	1230007.92
880	743739.85	1230005.42
884	743681.22	1230001.01
885	743678.72	1230001.01
886	743678.72	1230003.51
887	743681.22	1230003.51
884	743681.22	1230001.01
888	743622.38	1229996.59
889	743619.88	1229996.59
890	743619.88	1229999.09
891	743622.38	1229999.09
888	743622.38	1229996.59
892	743563.55	1229992.16
893	743561.05	1229992.16
894	743561.05	1229994.66
895	743563.55	1229994.66
892	743563.55	1229992.16
896	743504.71	1229987.75
897	743502.21	1229987.75
898	743502.21	1229990.25
899	743504.71	1229990.25
896	743504.71	1229987.75
900	743445.88	1229983.33
901	743443.38	1229983.33
902	743443.38	1229985.83
903	743445.88	1229985.83
900	743445.88	1229983.33
904	743387.05	1229978.90
905	743384.55	1229978.90
906	743384.55	1229981.40
907	743387.05	1229981.40

Обозначение характерных точек границ	Координаты, м	
	X	Y
1	2	3
904	743387.05	1229978.90
908	743328.33	1229974.49
909	743325.83	1229974.49
910	743325.83	1229976.99
911	743328.33	1229976.99
908	743328.33	1229974.49
912	743278.86	1229970.23
913	743275.36	1229970.23
914	743275.36	1229973.73
915	743278.86	1229973.73
912	743278.86	1229970.23
916	743229.99	1229984.13
917	743227.49	1229984.13
918	743227.49	1229986.63
919	743229.99	1229986.63
916	743229.99	1229984.13
920	743181.63	1229997.52
921	743179.13	1229997.52
922	743179.13	1230000.02
923	743181.63	1230000.02
920	743181.63	1229997.52
924	743133.27	1230010.92
925	743130.77	1230010.92
926	743130.77	1230013.42
927	743133.27	1230013.42
924	743133.27	1230010.92
928	743084.92	1230024.31
929	743082.42	1230024.31
930	743082.42	1230026.81
931	743084.92	1230026.81
928	743084.92	1230024.31
932	743037.05	1230037.21
933	743033.55	1230037.21
934	743033.55	1230040.71
935	743037.05	1230040.71
932	743037.05	1230037.21
936	743025.81	1229999.72
937	743023.31	1229999.72
938	743023.31	1230002.22
939	743025.81	1230002.22
936	743025.81	1229999.72
41:07:0000000:1:3Y15(1)		
852	744151.89	1230036.39

Обозначение характерных точек границ	Координаты, м	
	X	Y
1	2	3
855	744151.89	1230038.89
854	744149.39	1230038.89
853	744149.39	1230036.39
852	744151.89	1230036.39
41:07:0000000:1:3У15(2)		
442	749074.28	1231236.56
441	749074.28	1231239.06
440	749071.78	1231239.06
439	749071.78	1231236.56
442	749074.28	1231236.56
41:07:0000000:1:3У15(3)		
369	742592.46	1229759.94
368	742592.46	1229762.44
367	742589.96	1229762.44
366	742589.96	1229759.94
369	742592.46	1229759.94
41:07:0000000:1:3У15(4)		
888	743622.38	1229996.59
891	743622.38	1229999.09
890	743619.88	1229999.09
889	743619.88	1229996.59
888	743622.38	1229996.59
41:07:0000000:1:3У15(5)		
920	743181.63	1229997.52
923	743181.63	1230000.02
922	743179.13	1230000.02
921	743179.13	1229997.52
920	743181.63	1229997.52
41:07:0000000:1:3У15(6)		
538	748725.86	1230840.79
537	748725.86	1230843.29
536	748723.36	1230843.29
535	748723.36	1230840.79
538	748725.86	1230840.79
41:07:0000000:1:3У15(7)		
836	744387.23	1230054.07
839	744387.23	1230056.57
838	744384.73	1230056.57
837	744384.73	1230054.07
836	744387.23	1230054.07
41:07:0000000:1:3У15(8)		
712	746221.12	1230293.27
715	746221.12	1230295.77
714	746218.62	1230295.77
713	746218.62	1230293.27
712	746221.12	1230293.27
41:07:0000000:1:3У15(9)		
570	748485.57	1230771.79
569	748485.57	1230774.29
568	748483.07	1230774.29
567	748483.07	1230771.79

Обозначение характерных точек границ	Координаты, м	
	X	Y
1	2	3
570	748485.57	1230771.79
41:07:0000000:1:3У15(10)		
446	747566.94	1230580.00
445	747566.94	1230582.50
444	747564.44	1230582.50
443	747564.44	1230580.00
446	747566.94	1230580.00
41:07:0000000:1:3У15(11)		
860	744034.22	1230027.54
863	744034.22	1230030.04
862	744031.72	1230030.04
861	744031.72	1230027.54
860	744034.22	1230027.54
41:07:0000000:1:3У15(12)		
494	747906.43	1230615.20
493	747906.43	1230617.70
492	747903.93	1230617.70
491	747903.93	1230615.20
494	747906.43	1230615.20
41:07:0000000:1:3У15(13)		
856	744093.05	1230031.96
859	744093.05	1230034.46
858	744090.55	1230034.46
857	744090.55	1230031.96
856	744093.05	1230031.96
41:07:0000000:1:3У15(14)		
526	748125.13	1230668.30
525	748125.13	1230670.80
524	748122.63	1230670.80
523	748122.63	1230668.30
526	748125.13	1230668.30
41:07:0000000:1:3У15(15)		
566	748425.50	1230754.54
565	748425.50	1230757.04
564	748423.00	1230757.04
563	748423.00	1230754.54
566	748425.50	1230754.54
41:07:0000000:1:3У15(16)		
514	748906.08	1230892.54
513	748906.08	1230895.04
512	748903.58	1230895.04
511	748903.58	1230892.54
514	748906.08	1230892.54
41:07:0000000:1:3У15(17)		
506	748966.15	1230909.78
505	748966.15	1230912.28
504	748963.65	1230912.28
503	748963.65	1230909.78
506	748966.15	1230909.78
41:07:0000000:1:3У15(18)		
450	749074.28	1231181.56

Обозначение характерных точек границ	Координаты, м	
	X	Y
1	2	3
449	749074.28	1231184.06
448	749071.78	1231184.06
447	749071.78	1231181.56
450	749074.28	1231181.56
41:07:0000000:1:3У15(19)		
816	744681.40	1230076.18
819	744681.40	1230078.68
818	744678.90	1230078.68
817	744678.90	1230076.18
816	744681.40	1230076.18
41:07:0000000:1:3У15(20)		
880	743739.85	1230005.42
883	743739.85	1230007.92
882	743737.35	1230007.92
881	743737.35	1230005.42
880	743739.85	1230005.42
41:07:0000000:1:3У15(21)		
365	742723.44	1229961.73
364	742723.44	1229964.23
363	742720.94	1229964.23
362	742720.94	1229961.73
365	742723.44	1229961.73
41:07:0000000:1:3У15(22)		
696	746443.24	1230360.26
699	746443.24	1230362.76
698	746440.74	1230362.76
697	746440.74	1230360.26
696	746443.24	1230360.26
41:07:0000000:1:3У15(23)		
756	745618.56	1230174.93
759	745618.56	1230177.43
758	745616.06	1230177.43
757	745616.06	1230174.93
756	745618.56	1230174.93
41:07:0000000:1:3У15(24)		
884	743681.22	1230001.01
887	743681.22	1230003.51
886	743678.72	1230003.51
885	743678.72	1230001.01
884	743681.22	1230001.01
41:07:0000000:1:3У15(25)		
876	743798.88	1230009.86
879	743798.88	1230012.36
878	743796.38	1230012.36
877	743796.38	1230009.86
876	743798.88	1230009.86
41:07:0000000:1:3У15(26)		
740	745857.98	1230193.16
743	745857.98	1230195.66
742	745855.48	1230195.66
741	745855.48	1230193.16

Обозначение характерных точек границ	Координаты, м	
	X	Y
1	2	3
740	745857.98	1230193.16
41:07:0000000:1:3У15(27)		
640	747263.68	1230525.75
643	747263.68	1230528.25
642	747261.18	1230528.25
641	747261.18	1230525.75
640	747263.68	1230525.75
41:07:0000000:1:3У15(28)		
748	745738.28	1230184.06
751	745738.28	1230186.56
750	745735.78	1230186.56
749	745735.78	1230184.06
748	745738.28	1230184.06
41:07:0000000:1:3У15(29)		
632	747374.12	1230545.51
635	747374.12	1230548.01
634	747371.62	1230548.01
633	747371.62	1230545.51
632	747374.12	1230545.51
41:07:0000000:1:3У15(30)		
760	745558.73	1230170.37
763	745558.73	1230172.87
762	745556.23	1230172.87
761	745556.23	1230170.37
760	745558.73	1230170.37
41:07:0000000:1:3У15(31)		
800	744867.41	1230117.74
803	744867.41	1230120.24
802	744864.91	1230120.24
801	744864.91	1230117.74
800	744867.41	1230117.74
41:07:0000000:1:3У15(32)		
397	742949.21	1229931.73
396	742949.21	1229934.23
395	742946.71	1229934.23
394	742946.71	1229931.73
397	742949.21	1229931.73
41:07:0000000:1:3У15(33)		
708	746276.65	1230310.02
711	746276.65	1230312.52
710	746274.15	1230312.52
709	746274.15	1230310.02
708	746276.65	1230310.02
41:07:0000000:1:3У15(34)		
389	742888.36	1229946.95
388	742888.36	1229949.45
387	742885.86	1229949.45
386	742885.86	1229946.95
389	742888.36	1229946.95
41:07:0000000:1:3У15(35)		
680	746665.35	1230427.25

Обозначение характерных точек границ	Координаты, м	
	X	Y
1	2	3
683	746665.35	1230429.75
682	746662.85	1230429.75
681	746662.85	1230427.25
680	746665.35	1230427.25
41:07:0000000:1:3У15(36)		
700	746387.71	1230343.51
703	746387.71	1230346.01
702	746385.21	1230346.01
701	746385.21	1230343.51
700	746387.71	1230343.51
41:07:0000000:1:3У15(37)		
684	746609.82	1230410.51
687	746609.82	1230413.01
686	746607.32	1230413.01
685	746607.32	1230410.51
684	746609.82	1230410.51
41:07:0000000:1:3У15(38)		
672	746753.37	1230448.62
675	746753.37	1230451.12
674	746750.87	1230451.12
673	746750.87	1230448.62
672	746753.37	1230448.62
41:07:0000000:1:3У15(39)		
668	746792.52	1230455.25
671	746792.52	1230457.75
670	746790.02	1230457.75
669	746790.02	1230455.25
668	746792.52	1230455.25
41:07:0000000:1:3У15(40)		
908	743328.33	1229974.49
911	743328.33	1229976.99
910	743325.83	1229976.99
909	743325.83	1229974.49
908	743328.33	1229974.49
41:07:0000000:1:3У15(41)		
904	743387.05	1229978.90
907	743387.05	1229981.40
906	743384.55	1229981.40
905	743384.55	1229978.90
904	743387.05	1229978.90
41:07:0000000:1:3У15(42)		
916	743229.99	1229984.13
919	743229.99	1229986.63
918	743227.49	1229986.63
917	743227.49	1229984.13
916	743229.99	1229984.13
41:07:0000000:1:3У15(43)		
896	743504.71	1229987.75
899	743504.71	1229990.25
898	743502.21	1229990.25
897	743502.21	1229987.75

Обозначение характерных точек границ	Координаты, м	
	X	Y
1	2	3
896	743504.71	1229987.75
41:07:0000000:1:3У15(44)		
892	743563.55	1229992.16
895	743563.55	1229994.66
894	743561.05	1229994.66
893	743561.05	1229992.16
892	743563.55	1229992.16
41:07:0000000:1:3У15(45)		
936	743025.81	1229999.72
939	743025.81	1230002.22
938	743023.31	1230002.22
937	743023.31	1229999.72
936	743025.81	1229999.72
41:07:0000000:1:3У15(46)		
462	747659.48	1230592.39
461	747659.48	1230594.89
460	747656.98	1230594.89
459	747656.98	1230592.39
462	747659.48	1230592.39
41:07:0000000:1:3У15(47)		
470	747721.21	1230598.09
469	747721.21	1230600.59
468	747718.71	1230600.59
467	747718.71	1230598.09
470	747721.21	1230598.09
41:07:0000000:1:3У15(48)		
868	743916.55	1230018.70
871	743916.55	1230021.20
870	743914.05	1230021.20
869	743914.05	1230018.70
868	743916.55	1230018.70
41:07:0000000:1:3У15(49)		
486	747844.60	1230609.49
485	747844.60	1230611.99
484	747842.10	1230611.99
483	747842.10	1230609.49
486	747844.60	1230609.49
41:07:0000000:1:3У15(50)		
928	743084.92	1230024.31
931	743084.92	1230026.81
930	743082.42	1230026.81
929	743082.42	1230024.31
928	743084.92	1230024.31
41:07:0000000:1:3У15(51)		
510	748004.99	1230633.80
509	748004.99	1230636.30
508	748002.49	1230636.30
507	748002.49	1230633.80
510	748004.99	1230633.80
41:07:0000000:1:3У15(52)		
518	748065.06	1230651.05

Обозначение характерных точек границ	Координаты, м	
	X	Y
1	2	3
517	748065.06	1230653.55
516	748062.56	1230653.55
515	748062.56	1230651.05
518	748065.06	1230651.05
41:07:0000000:1:3У15(53)		
542	748245.28	1230702.80
541	748245.28	1230705.30
540	748242.78	1230705.30
539	748242.78	1230702.80
542	748245.28	1230702.80
41:07:0000000:1:3У15(54)		
550	748305.35	1230720.05
549	748305.35	1230722.55
548	748302.85	1230722.55
547	748302.85	1230720.05
550	748305.35	1230720.05
41:07:0000000:1:3У15(55)		
562	748545.62	1230789.11
561	748545.62	1230791.61
560	748543.12	1230791.61
559	748543.12	1230789.11
562	748545.62	1230789.11
41:07:0000000:1:3У15(56)		
554	748605.72	1230806.29
553	748605.72	1230808.79
552	748603.22	1230808.79
551	748603.22	1230806.29
554	748605.72	1230806.29
41:07:0000000:1:3У15(57)		
546	748665.79	1230823.54
545	748665.79	1230826.04
544	748663.29	1230826.04
543	748663.29	1230823.54
546	748665.79	1230823.54
41:07:0000000:1:3У15(58)		
530	748785.93	1230858.04
529	748785.93	1230860.54
528	748783.43	1230860.54
527	748783.43	1230858.04
530	748785.93	1230858.04
41:07:0000000:1:3У15(59)		
522	748846.01	1230875.29
521	748846.01	1230877.79
520	748843.51	1230877.79
519	748843.51	1230875.29
522	748846.01	1230875.29
41:07:0000000:1:3У15(60)		
832	744446.06	1230058.49
835	744446.06	1230060.99
834	744443.56	1230060.99
833	744443.56	1230058.49

Обозначение характерных точек границ	Координаты, м	
	X	Y
1	2	3
832	744446.06	1230058.49
41:07:0000000:1:3У15(61)		
820	744622.56	1230071.76
823	744622.56	1230074.26
822	744620.06	1230074.26
821	744620.06	1230071.76
820	744622.56	1230071.76
41:07:0000000:1:3У15(62)		
482	749074.28	1230978.69
481	749074.28	1230981.19
480	749071.78	1230981.19
479	749071.78	1230978.69
482	749074.28	1230978.69
41:07:0000000:1:3У15(63)		
466	749074.28	1231071.56
465	749074.28	1231074.06
464	749071.78	1231074.06
463	749071.78	1231071.56
466	749074.28	1231071.56
41:07:0000000:1:3У15(64)		
361	742592.65	1229703.43
360	742592.65	1229705.93
359	742590.15	1229705.93
358	742590.15	1229703.43
361	742592.65	1229703.43
41:07:0000000:1:3У15(65)		
385	742617.80	1229854.93
384	742617.80	1229857.43
383	742615.30	1229857.43
382	742615.30	1229854.93
385	742617.80	1229854.93
41:07:0000000:1:3У15(66)		
434	749074.28	1231291.56
433	749074.28	1231294.06
432	749071.78	1231294.06
431	749071.78	1231291.56
434	749074.28	1231291.56
41:07:0000000:1:3У15(67)		
716	746165.60	1230276.50
719	746165.60	1230279.00
718	746163.10	1230279.00
717	746163.10	1230276.50
716	746165.60	1230276.50
41:07:0000000:1:3У15(68)		
393	742647.47	1229904.93
392	742647.47	1229907.43
391	742644.97	1229907.43
390	742644.97	1229904.93
393	742647.47	1229904.93
41:07:0000000:1:3У15(69)		
704	746332.18	1230326.76

Обозначение характерных точек границ	Координаты, м	
	X	Y
1	2	3
707	746332.18	1230329.26
706	746329.68	1230329.26
705	746329.68	1230326.76
704	746332.18	1230326.76
41:07:0000000:1:3У15(70)		
688	746554.29	1230393.76
691	746554.29	1230396.26
690	746551.79	1230396.26
689	746551.79	1230393.76
688	746554.29	1230393.76
41:07:0000000:1:3У15(71)		
752	745678.41	1230179.49
755	745678.41	1230181.99
754	745675.91	1230181.99
753	745675.91	1230179.49
752	745678.41	1230179.49
41:07:0000000:1:3У15(72)		
534	748185.21	1230685.55
533	748185.21	1230688.05
532	748182.71	1230688.05
531	748182.71	1230685.55
534	748185.21	1230685.55
41:07:0000000:1:3У15(73)		
636	747318.90	1230535.63
639	747318.90	1230538.13
638	747316.40	1230538.13
637	747316.40	1230535.63
636	747318.90	1230535.63
41:07:0000000:1:3У15(74)		
824	744563.73	1230067.34
827	744563.73	1230069.84
826	744561.23	1230069.84
825	744561.23	1230067.34
824	744563.73	1230067.34
41:07:0000000:1:3У15(75)		
438	747517.72	1230571.19
437	747517.72	1230573.69
436	747515.22	1230573.69
435	747515.22	1230571.19
438	747517.72	1230571.19
41:07:0000000:1:3У15(76)		
840	744328.39	1230049.65
843	744328.39	1230052.15
842	744325.89	1230052.15
841	744325.89	1230049.65
840	744328.39	1230049.65
41:07:0000000:1:3У15(77)		
804	744817.55	1230113.94
807	744817.55	1230116.44
806	744815.05	1230116.44
805	744815.05	1230113.94

Обозначение характерных точек границ	Координаты, м	
	X	Y
1	2	3
804	744817.55	1230113.94
41:07:0000000:1:3У15(78)		
872	743857.72	1230014.28
875	743857.72	1230016.78
874	743855.22	1230016.78
873	743855.22	1230014.28
872	743857.72	1230014.28
41:07:0000000:1:3У15(79)		
478	747782.86	1230603.78
477	747782.86	1230606.28
476	747780.36	1230606.28
475	747780.36	1230603.78
478	747782.86	1230603.78
41:07:0000000:1:3У15(80)		
828	744504.89	1230062.92
831	744504.89	1230065.42
830	744502.39	1230065.42
829	744502.39	1230062.92
828	744504.89	1230062.92
41:07:0000000:1:3У15(81)		
458	749074.28	1231126.56
457	749074.28	1231129.06
456	749071.78	1231129.06
455	749071.78	1231126.56
458	749074.28	1231126.56
41:07:0000000:1:3У15(82)		
373	743014.66	1229960.27
372	743014.66	1229962.77
371	743012.16	1229962.77
370	743012.16	1229960.27
373	743014.66	1229960.27
41:07:0000000:1:3У15(83)		
692	746498.76	1230377.01
695	746498.76	1230379.51
694	746496.26	1230379.51
693	746496.26	1230377.01
692	746498.76	1230377.01
41:07:0000000:1:3У15(84)		
357	742827.02	1229962.27
356	742827.02	1229964.77
355	742824.52	1229964.77
354	742824.52	1229962.27
357	742827.02	1229962.27
41:07:0000000:1:3У15(85)		
900	743445.88	1229983.33
903	743445.88	1229985.83
902	743443.38	1229985.83
901	743443.38	1229983.33
900	743445.88	1229983.33
41:07:0000000:1:3У15(86)		
864	743975.39	1230023.12

Обозначение характерных точек границ	Координаты, м	
	X	Y
1	2	3
867	743975.39	1230025.62
866	743972.89	1230025.62
865	743972.89	1230023.12
864	743975.39	1230023.12
41:07:0000000:1:3У15(87)		
558	748365.43	1230737.29
557	748365.43	1230739.79
556	748362.93	1230739.79
555	748362.93	1230737.29
558	748365.43	1230737.29
41:07:0000000:1:3У15(88)		
848	744210.72	1230040.81
851	744210.72	1230043.31
850	744208.22	1230043.31
849	744208.22	1230040.81
848	744210.72	1230040.81
41:07:0000000:1:3У15(89)		
844	744269.56	1230045.23
847	744269.56	1230047.73
846	744267.06	1230047.73
845	744267.06	1230045.23
844	744269.56	1230045.23
41:07:0000000:1:3У15(90)		
720	746110.06	1230259.77
723	746110.06	1230262.27
722	746107.56	1230262.27
721	746107.56	1230259.77
720	746110.06	1230259.77
41:07:0000000:1:3У15(91)		
498	749026.22	1230927.03
497	749026.22	1230929.53
496	749023.72	1230929.53
495	749023.72	1230927.03
498	749026.22	1230927.03
41:07:0000000:1:3У15(92)		
924	743133.27	1230010.92
927	743133.27	1230013.42
926	743130.77	1230013.42
925	743130.77	1230010.92
924	743133.27	1230010.92
41:07:0000000:1:3У15(93)		
430	747472.48	1230562.51
429	747472.48	1230565.97
428	747469.04	1230565.96
427	747469.03	1230562.52
430	747472.48	1230562.51
41:07:0000000:1:3У15(94)		
401	743003.32	1229917.84
400	743003.32	1229921.33
399	742999.83	1229921.33
398	742999.84	1229917.84

Обозначение характерных точек границ	Координаты, м	
	X	Y
1	2	3
401	743003.32	1229917.84
41:07:0000000:1:3У15(95)		
784	745151.36	1230138.82
787	745151.36	1230142.32
786	745147.86	1230142.32
785	745147.86	1230138.82
784	745151.36	1230138.82
41:07:0000000:1:3У15(96)		
502	747956.72	1230619.30
501	747956.72	1230622.80
500	747953.22	1230622.80
499	747953.22	1230619.30
502	747956.72	1230619.30
41:07:0000000:1:3У15(97)		
331	742535.01	1229666.62
330	742535.01	1229670.12
329	742531.51	1229670.12
328	742531.51	1229666.62
331	742535.01	1229666.62
41:07:0000000:1:3У15(98)		
353	742593.28	1229667.93
352	742593.28	1229671.43
351	742589.78	1229671.43
350	742589.78	1229667.93
353	742593.28	1229667.93
41:07:0000000:1:3У15(99)		
349	742774.41	1229975.03
348	742774.41	1229978.53
347	742770.91	1229978.53
346	742770.91	1229975.03
349	742774.41	1229975.03
41:07:0000000:1:3У15(100)		
474	749074.79	1231016.05
473	749074.79	1231019.55
472	749071.29	1231019.55
471	749071.29	1231016.05
474	749074.79	1231016.05
41:07:0000000:1:3У15(101)		
644	747208.96	1230515.37
647	747208.96	1230518.87
646	747205.46	1230518.87
645	747205.46	1230515.37
644	747208.96	1230515.37
41:07:0000000:1:3У15(102)		
381	742673.50	1229947.41
380	742673.50	1229950.91
379	742670.00	1229950.91
378	742670.00	1229947.41
381	742673.50	1229947.41
41:07:0000000:1:3У15(103)		
912	743278.86	1229970.23

Обозначение характерных точек границ	Координаты, м	
	X	Y
1	2	3
915	743278.86	1229973.73
914	743275.36	1229973.73
913	743275.36	1229970.23
912	743278.86	1229970.23
41:07:0000000:1:3У15(104)		
932	743037.05	1230037.21
935	743037.05	1230040.71
934	743033.55	1230040.71
933	743033.55	1230037.21
932	743037.05	1230037.21
41:07:0000000:1:3У15(105)		
812	744732.72	1230079.50
815	744732.72	1230083.00
814	744729.22	1230083.00
813	744729.22	1230079.50
812	744732.72	1230079.50
41:07:0000000:1:3У15(106)		
454	747611.82	1230587.44
453	747611.82	1230590.94
452	747608.32	1230590.94
451	747608.32	1230587.44
454	747611.82	1230587.44
41:07:0000000:1:3У15(107)		
732	745943.97	1230209.03
735	745943.97	1230212.53
734	745940.47	1230212.53
733	745940.47	1230209.03
732	745943.97	1230209.03
41:07:0000000:1:3У15(108)		
728	745999.50	1230225.77
731	745999.50	1230229.27
730	745996.00	1230229.27
729	745996.00	1230225.77
728	745999.50	1230225.77
41:07:0000000:1:3У15(109)		
724	746055.03	1230242.52
727	746055.03	1230246.02
726	746051.53	1230246.02
725	746051.53	1230242.52
724	746055.03	1230242.52
41:07:0000000:1:3У15(110)		
772	745347.44	1230153.75
775	745347.44	1230157.25
774	745343.94	1230157.25
773	745343.94	1230153.75
772	745347.44	1230153.75
41:07:0000000:1:3У15(111)		
796	744917.76	1230121.03
799	744917.76	1230124.53
798	744914.26	1230124.53
797	744914.26	1230121.03

Обозначение характерных точек границ	Координаты, м	
	X	Y
1	2	3
796	744917.76	1230121.03
41:07:0000000:1:3У15(112)		
664	746852.18	1230464.76
667	746852.18	1230468.26
666	746848.68	1230468.26
665	746848.68	1230464.76
664	746852.18	1230464.76
41:07:0000000:1:3У15(113)		
377	742592.78	1229811.43
376	742592.78	1229814.93
375	742589.28	1229814.93
374	742589.28	1229811.43
377	742592.78	1229811.43
41:07:0000000:1:3У15(114)		
628	747429.30	1230554.79
631	747429.30	1230558.29
630	747425.80	1230558.29
629	747425.80	1230554.79
628	747429.30	1230554.79
41:07:0000000:1:3У15(115)		
676	746714.71	1230441.49
679	746714.71	1230444.99
678	746711.21	1230444.99
677	746711.21	1230441.49
676	746714.71	1230441.49
41:07:0000000:1:3У15(116)		
808	744785.66	1230110.97
811	744785.66	1230114.47
810	744782.16	1230114.47
809	744782.16	1230110.97
808	744785.66	1230110.97
41:07:0000000:1:3У15(117)		
490	749074.79	1230940.33
489	749074.79	1230943.83
488	749071.29	1230943.83
487	749071.29	1230940.33
490	749074.79	1230940.33
41:07:0000000:1:3У15(118)		
426	749074.79	1231338.03
425	749074.79	1231341.53
424	749071.29	1231341.53
423	749071.29	1231338.03
426	749074.79	1231338.03
41:07:0000000:1:3У15(119)		
744	745798.79	1230188.24
747	745798.52	1230191.73
746	745795.03	1230191.47
745	745795.30	1230187.98
744	745798.79	1230188.24
41:07:0000000:1:3У15(120)		
736	745902.85	1230194.57

Обозначение характерных точек границ	Координаты, м	
	X	Y
1	2	3
739	745901.50	1230201.95
738	745894.13	1230200.60
737	745895.48	1230193.22
736	745902.85	1230194.57
41:07:0000000:1:3У15(121)		
764	745501.67	1230163.60
767	745501.12	1230171.08
766	745493.64	1230170.54
765	745494.19	1230163.06
764	745501.67	1230163.60
41:07:0000000:1:3У15(122)		
660	746913.95	1230473.50
663	746912.62	1230480.88
662	746905.24	1230479.55
661	746906.56	1230472.17
660	746913.95	1230473.50
41:07:0000000:1:3У15(123)		
780	745217.71	1230141.99
783	745217.14	1230149.47
782	745209.66	1230148.91
781	745210.23	1230141.43
780	745217.71	1230141.99
41:07:0000000:1:3У15(124)		
768	745401.96	1230156.02
771	745401.39	1230163.50
770	745393.91	1230162.94
769	745394.48	1230155.46
768	745401.96	1230156.02
41:07:0000000:1:3У15(125)		
792	744969.91	1230123.12
795	744969.34	1230130.60
794	744961.86	1230130.04
793	744962.43	1230122.56
792	744969.91	1230123.12
41:07:0000000:1:3У15(126)		
788	745089.57	1230132.23
791	745089.00	1230139.71
790	745081.52	1230139.15
789	745082.09	1230131.67
788	745089.57	1230132.23
41:07:0000000:1:3У15(127)		
776	745297.46	1230148.06
779	745296.89	1230155.54
778	745289.41	1230154.98
777	745289.98	1230147.50
776	745297.46	1230148.06
41:07:0000000:1:3У15(128)		
648	747152.50	1230503.52
651	747151.18	1230510.90
650	747143.79	1230509.58
649	747145.11	1230502.20

Обозначение характерных точек границ	Координаты, м	
	X	Y
1	2	3
648	747152.50	1230503.52
41:07:0000000:1:3У15(129)		
652	747094.62	1230491.05
655	747094.02	1230501.53
654	747083.54	1230500.93
653	747084.14	1230490.45
652	747094.62	1230491.05
41:07:0000000:1:3У15(130)		
656	746994.80	1230485.08
659	746994.19	1230495.56
658	746983.71	1230494.96
657	746984.32	1230484.48
656	746994.80	1230485.08
41:07:0000000:1:3У16(1)		
115	747446.74	1230524.90
940	747437.83	1230548.37
571	747436.35	1230553.68
627	747428.95	1230552.67
116	747438.39	1230525.51
115	747446.74	1230524.90
41:07:0000000:1:3У16(2)		
49	747484.62	1230524.07
941	747482.05	1230536.83
420	747477.13	1230561.17
419	747465.93	1230559.13
942	747470.32	1230546.46
943	747479.55	1230534.45
50	747481.48	1230522.37
49	747484.62	1230524.07
41:07:0000000:1:3У16(3)		
944	747449.02	1230602.30
945	747436.95	1230636.51
946	747367.57	1230835.91
947	747410.49	1231078.13
948	747434.02	1231106.78
949	747434.38	1231109.24
950	747428.26	1231110.37
951	747413.94	1231113.03
952	747417.15	1231112.16
953	747414.20	1231100.98
954	747401.01	1231093.51
955	747402.12	1231081.69
956	747400.32	1231069.19
957	747394.70	1231032.10
958	747390.68	1231008.50
959	747388.04	1230997.42
960	747382.92	1230970.69
961	747374.61	1230921.39
962	747365.89	1230872.15
963	747363.50	1230840.76
964	747366.67	1230817.52
965	747371.47	1230800.70

Обозначение характерных точек границ	Координаты, м	
	X	Y
1	2	3
966	747387.28	1230755.75
967	747403.03	1230708.28
968	747411.18	1230684.66
969	747428.02	1230637.58
970	747436.28	1230613.89
971	747441.41	1230599.65
944	747449.02	1230602.30
41:07:0000000:1:3Y16(4)		
972	747430.00	1230572.06
973	747425.40	1230583.73
974	747417.96	1230607.62
975	747409.57	1230631.17
976	747393.66	1230678.56
977	747387.91	1230693.85
978	747378.85	1230709.24
979	747368.24	1230739.78
980	747365.81	1230757.53
981	747352.80	1230794.20
982	747348.36	1230807.71
983	747344.88	1230827.76
984	747343.36	1230845.46
985	747344.36	1230862.29
986	747346.53	1230873.62
987	747349.16	1230884.44
988	747349.17	1230884.46
989	747360.97	1230949.19
990	747364.85	1230973.89
991	747369.72	1231000.62
992	747370.68	1231012.02
993	747372.31	1231023.35
994	747377.19	1231047.86
995	747378.78	1231060.30
996	747381.71	1231072.55
997	747385.10	1231084.75
998	747390.62	1231096.07
999	747384.31	1231108.62
1000	747384.90	1231118.41
1001	747368.15	1231121.51
1002	747376.28	1231083.93
1003	747331.51	1230833.04
573	747426.30	1230560.37
572	747434.00	1230561.61
972	747430.00	1230572.06
41:07:0000000:1:3Y17		
417	747473.46	1230568.80
1004	747466.14	1230589.87
1005	747464.35	1230589.26
1006	747470.08	1230572.49
1007	747462.25	1230569.76
418	747463.21	1230566.93
417	747473.46	1230568.80
41:07:0000000:1:3Y18(1)		

Обозначение характерных точек границ	Координаты, м	
	X	Y
1	2	3
1008	747511.91	1230542.89
421	747508.10	1230566.69
420	747477.13	1230561.17
941	747482.05	1230536.83
1008	747511.91	1230542.89
41:07:0000000:1:3У18(2)		
416	747507.52	1230574.83
1009	747490.39	1230648.89
945	747436.95	1230636.51
944	747449.02	1230602.30
1010	747458.73	1230605.68
1005	747464.35	1230589.26
1004	747466.14	1230589.87
417	747473.46	1230568.80
416	747507.52	1230574.83
41:07:0000000:1:3У19		
1006	747470.08	1230572.49
1005	747464.35	1230589.26
1010	747458.73	1230605.68
944	747449.02	1230602.30
971	747441.41	1230599.65
1011	747433.96	1230596.96
1012	747445.46	1230563.89
1007	747462.25	1230569.76
1006	747470.08	1230572.49
41:07:0000000:1:3У20		
53	747474.87	1230501.86
52	747473.64	1230509.14
1013	747470.80	1230525.94
114	747447.88	1230522.07
113	747446.15	1230521.77
112	747450.22	1230497.69
53	747474.87	1230501.86
41:07:0000000:1:3У21		
51	747483.33	1230510.78
50	747481.48	1230522.37
943	747479.55	1230534.45
942	747470.32	1230546.46
419	747465.93	1230559.13
418	747463.21	1230566.93
1007	747462.25	1230569.76
1012	747445.46	1230563.89
1011	747433.96	1230596.96
971	747441.41	1230599.65
970	747436.28	1230613.89
969	747428.02	1230637.58
968	747411.18	1230684.66
967	747403.03	1230708.28
966	747387.28	1230755.75
965	747371.47	1230800.70
964	747366.67	1230817.52
963	747363.50	1230840.76

Обозначение характерных точек границ	Координаты, м	
	X	Y
1	2	3
962	747365.89	1230872.15
961	747374.61	1230921.39
960	747382.92	1230970.69
959	747388.04	1230997.42
958	747390.68	1231008.50
957	747394.70	1231032.10
956	747400.32	1231069.19
955	747402.12	1231081.69
954	747401.01	1231093.51
953	747414.20	1231100.98
952	747417.15	1231112.16
951	747413.94	1231113.03
1000	747384.90	1231118.41
999	747384.31	1231108.62
998	747390.62	1231096.07
997	747385.10	1231084.75
996	747381.71	1231072.55
995	747378.78	1231060.30
994	747377.19	1231047.86
993	747372.31	1231023.35
992	747370.68	1231012.02
991	747369.72	1231000.62
990	747364.85	1230973.89
989	747360.97	1230949.19
988	747349.17	1230884.46
987	747349.16	1230884.44
986	747346.53	1230873.62
985	747344.36	1230862.29
984	747343.36	1230845.46
983	747344.88	1230827.76
982	747348.36	1230807.71
981	747352.80	1230794.20
980	747365.81	1230757.53
979	747368.24	1230739.78
978	747378.85	1230709.24
977	747387.91	1230693.85
976	747393.66	1230678.56
975	747409.57	1230631.17
974	747417.96	1230607.62
973	747425.40	1230583.73
972	747430.00	1230572.06
572	747434.00	1230561.61
571	747436.35	1230553.68
940	747437.83	1230548.37
115	747446.74	1230524.90
114	747447.88	1230522.07
1013	747470.80	1230525.94
52	747473.64	1230509.14
51	747483.33	1230510.78
41:07:0000000:1:3У22		
1014	742951.75	1230057.77
601	743030.26	1230036.20

Обозначение характерных точек границ	Координаты, м	
	X	Y
1	2	3
600	743032.44	1230043.89
1015	742953.44	1230065.69
1016	742900.94	1230080.31
1017	742898.02	1230069.77
1018	742911.51	1230065.69
1019	742911.79	1230066.62
1020	742932.85	1230062.96
1014	742951.75	1230057.77
1021	742901.99	1230073.65
1022	742901.99	1230077.15
1023	742905.49	1230077.15
1024	742905.49	1230073.65
1021	742901.99	1230073.65
1025	742972.84	1230054.03
1026	742972.84	1230057.53
1027	742976.34	1230057.53
1028	742976.34	1230054.03
1025	742972.84	1230054.03
1029	742931.89	1230066.01
1030	742931.89	1230068.51
1031	742934.39	1230068.51
1032	742934.39	1230066.01
1029	742931.89	1230066.01
41:07:0000000:1:3У23(1)		
1032	742934.39	1230066.01
1031	742934.39	1230068.51
1030	742931.89	1230068.51
1029	742931.89	1230066.01
1032	742934.39	1230066.01
41:07:0000000:1:3У23(2)		
1028	742976.34	1230054.03
1027	742976.34	1230057.53
1026	742972.84	1230057.53
1025	742972.84	1230054.03
1028	742976.34	1230054.03
41:07:0000000:1:3У23(3)		
1024	742905.49	1230073.65
1023	742905.49	1230077.15
1022	742901.99	1230077.15
1021	742901.99	1230073.65
1024	742905.49	1230073.65
41:07:0000000:1:3У24		
102	742920.48	1229991.88
101	742926.75	1230014.00
100	742919.26	1230016.14
1033	742902.85	1230020.83
20	742898.20	1230003.93
19	742896.74	1229998.62

Обозначение характерных точек границ	Координаты, м	
	X	Y
1	2	3
102	742920.48	1229991.88
41:07:0000000:1:3У25		
99	742921.26	1230023.16
1034	742929.40	1230051.13
1035	742913.20	1230055.73
1036	742906.09	1230031.86
1037	742867.85	1230042.34
1038	742869.83	1230049.12
1039	742787.18	1230071.96
1040	742770.81	1230076.72
1041	742736.85	1230078.69
1042	742711.70	1230075.01
1043	742693.56	1230070.28
1044	742675.48	1230062.94
1045	742660.19	1230054.80
1046	742646.94	1230045.50
1047	742635.84	1230036.33
1048	742625.23	1230025.82
1049	742616.07	1230014.53
1050	742610.74	1230007.38
1051	742606.73	1230000.70
1052	742561.66	1229927.06
1053	742557.29	1229918.00
1054	742538.72	1229887.66
1055	742533.44	1229879.89
1056	742527.59	1229866.82
1057	742522.50	1229853.03
1058	742520.23	1229844.79
1059	742518.60	1229837.03
1060	742492.96	1229715.22
1061	742489.53	1229715.95
1062	742488.19	1229709.59
1063	742491.62	1229708.86
1064	742477.79	1229643.18
1065	742498.13	1229640.31
1066	742513.37	1229712.68
1067	742518.26	1229711.65
1068	742520.05	1229720.16
1069	742515.16	1229721.19
1070	742538.66	1229832.80
1071	742541.23	1229842.71
1072	742546.00	1229856.42
1073	742550.71	1229866.87
1074	742556.21	1229876.96
1075	742574.78	1229907.30
1076	742580.85	1229915.31
1077	742584.33	1229920.99
1078	742596.45	1229934.09
1079	742613.35	1229961.71
1080	742619.50	1229978.47
1081	742625.92	1229988.95
1082	742635.64	1230002.73

Обозначение характерных точек границ	Координаты, м	
	X	Y
1	2	3
1083	742643.59	1230011.62
1084	742657.61	1230024.65
1085	742671.08	1230034.23
1086	742685.29	1230041.97
1087	742705.71	1230049.58
1088	742730.86	1230054.24
24	742762.36	1230053.97
23	742781.20	1230050.27
22	742891.12	1230019.92
21	742887.53	1230006.90
20	742898.20	1230003.93
1033	742902.85	1230020.83
100	742919.26	1230016.14
99	742921.26	1230023.16
41:07:0000000:1:3У26		
1036	742906.09	1230031.86
1035	742913.20	1230055.73
1089	742915.77	1230064.40
1018	742911.51	1230065.69
1017	742898.02	1230069.77
1090	742877.63	1230075.93
1091	742871.65	1230055.37
1038	742869.83	1230049.12
1037	742867.85	1230042.34
1036	742906.09	1230031.86
41:07:0000000:1:3У27(1)		
98	742940.63	1230017.78
1014	742951.75	1230057.77
1020	742932.85	1230062.96
1019	742911.79	1230066.62
1018	742911.51	1230065.69
1089	742915.77	1230064.40
1035	742913.20	1230055.73
1034	742929.40	1230051.13
99	742921.26	1230023.16
98	742940.63	1230017.78
41:07:0000000:1:3У27(2)		
1015	742953.44	1230065.69
1092	742960.39	1230093.39
1093	742854.99	1230119.02
1094	742839.05	1230064.19
1091	742871.65	1230055.37
1090	742877.63	1230075.93
1017	742898.02	1230069.77
1016	742900.94	1230080.31
1015	742953.44	1230065.69
41:07:0000000:1:3У28(1)		
24	742762.36	1230053.97
1088	742730.86	1230054.24
1087	742705.71	1230049.58
1086	742685.29	1230041.97
1085	742671.08	1230034.23

Обозначение характерных точек границ	Координаты, м	
	X	Y
1	2	3
1084	742657.61	1230024.65
1083	742643.59	1230011.62
1082	742635.64	1230002.73
1081	742625.92	1229988.95
1080	742619.50	1229978.47
1079	742613.35	1229961.71
1078	742596.45	1229934.09
1077	742584.33	1229920.99
1076	742580.85	1229915.31
1075	742574.78	1229907.30
1074	742556.21	1229876.96
1073	742550.71	1229866.87
1072	742546.00	1229856.42
1071	742541.23	1229842.71
1070	742538.66	1229832.80
1069	742515.16	1229721.19
1068	742520.05	1229720.16
1067	742518.26	1229711.65
1066	742513.37	1229712.68
1065	742498.13	1229640.31
1095	742505.54	1229639.26
1096	742525.27	1229731.55
28	742545.52	1229826.28
27	742545.86	1229827.88
1097	742549.72	1229845.91
1098	742569.37	1229884.58
1099	742578.19	1229898.99
1100	742631.15	1229985.53
1101	742663.82	1230021.80
1102	742707.14	1230043.71
1103	742714.58	1230044.39
1104	742749.67	1230047.58
25	742752.69	1230047.86
24	742762.36	1230053.97
41:07:0000000:1:3У28(2)		
1038	742869.83	1230049.12
1091	742871.65	1230055.37
1094	742839.05	1230064.19
1105	742779.27	1230080.32
1106	742749.45	1230085.17
1107	742721.62	1230083.68
1108	742685.14	1230074.65
1109	742642.19	1230051.25
1110	742617.15	1230026.25
1111	742601.44	1230004.04
1112	742517.06	1229867.44
1113	742481.76	1229705.88
1114	742470.59	1229644.19
1064	742477.79	1229643.18
1063	742491.62	1229708.86
1062	742488.19	1229709.59
1061	742489.53	1229715.95

Обозначение характерных точек границ	Координаты, м	
	X	Y
1	2	3
1060	742492.96	1229715.22
1059	742518.60	1229837.03
1058	742520.23	1229844.79
1057	742522.50	1229853.03
1056	742527.59	1229866.82
1055	742533.44	1229879.89
1054	742538.72	1229887.66
1053	742557.29	1229918.00
1052	742561.66	1229927.06
1051	742606.73	1230000.70
1050	742610.74	1230007.38
1049	742616.07	1230014.53
1048	742625.23	1230025.82
1047	742635.84	1230036.33
1046	742646.94	1230045.50
1045	742660.19	1230054.80
1044	742675.48	1230062.94
1043	742693.56	1230070.28
1042	742711.70	1230075.01
1041	742736.85	1230078.69
1040	742770.81	1230076.72
1039	742787.18	1230071.96
1038	742869.83	1230049.12
41:07:0000000:1:3У29(1)		
39	742886.03	1230002.51
38	742878.22	1230005.06
336	742867.81	1229957.13
335	742875.58	1229955.19
39	742886.03	1230002.51
41:07:0000000:1:3У29(2)		
1115	742849.44	1229753.30
1116	742856.74	1229792.63
1117	742817.41	1229799.93
1118	742810.11	1229760.60
1115	742849.44	1229753.30
41:07:0000000:1:3У30		
1119	742804.28	1229756.60
1120	742853.44	1229747.47
1121	742862.57	1229796.63
1122	742842.14	1229800.42
332	742873.88	1229947.35
345	742866.11	1229949.29
1123	742834.16	1229801.90
1124	742813.41	1229805.76
1119	742804.28	1229756.60
1118	742810.11	1229760.60
1117	742817.41	1229799.93
1116	742856.74	1229792.63
1115	742849.44	1229753.30
1118	742810.11	1229760.60
41:07:0000000:1:3У31(1)		

Обозначение характерных точек границ	Координаты, м	
	X	Y
1	2	3
1125	742369.03	1229658.51
1126	742335.77	1229712.76
1127	742326.77	1229717.59
1128	742340.50	1229691.99
1129	742342.39	1229689.71
1130	742347.98	1229681.39
1131	742350.03	1229677.86
1132	742351.88	1229674.29
1133	742358.08	1229662.40
1134	742359.78	1229659.82
1125	742369.03	1229658.51
41:07:0000000:1:3У31(2)		
1135	742303.16	1229722.50
1136	742298.48	1229731.16
1137	742297.26	1229733.43
1138	742273.87	1229745.98
1139	742266.18	1229756.23
1140	742260.48	1229756.74
1141	742251.30	1229757.56
1142	742253.87	1229754.08
1143	742262.25	1229745.46
1144	742271.86	1229738.12
1145	742284.03	1229731.00
1146	742293.54	1229726.92
1147	742298.95	1229724.63
1135	742303.16	1229722.50
41:07:0000000:1:3У31(3)		
1148	742252.03	1229775.10
1149	742251.94	1229775.22
1150	742225.63	1229834.64
1151	742216.31	1229831.01
1152	742230.14	1229798.44
1153	742234.75	1229800.40
1154	742238.15	1229792.39
1155	742233.59	1229790.33
1156	742239.16	1229777.21
1157	742239.57	1229776.47
1148	742252.03	1229775.10
41:07:0000000:1:3У31(4)		
1158	742221.03	1230310.28
1159	742219.00	1230310.88
1160	742206.53	1230306.95
1161	742205.69	1230305.96
1162	742204.40	1230303.93
1163	742132.84	1230137.64
1164	742128.03	1230124.18
1165	742124.56	1230110.57
1166	742122.12	1230092.51
1167	742121.89	1230073.70
1168	742123.57	1230059.53
1169	742127.33	1230043.55
1170	742127.46	1230043.17

Обозначение характерных точек границ	Координаты, м	
	X	Y
1	2	3
1171	742134.45	1230046.14
1172	742129.81	1230062.43
1173	742128.87	1230095.28
1174	742139.17	1230135.26
1175	742210.41	1230300.81
1176	742213.49	1230304.61
1177	742217.71	1230308.31
1158	742221.03	1230310.28
41:07:0000000:1:3У31(5)		
1178	743302.42	1232304.32
1179	743343.99	1232388.85
1180	743314.29	1232342.22
1181	743309.11	1232327.18
1182	743302.43	1232315.60
1183	743300.79	1232312.71
1184	743299.10	1232309.86
1185	743297.34	1232307.03
1186	742592.92	1231199.78
1187	742587.39	1231190.20
1188	742582.57	1231180.22
1189	742271.13	1230456.47
1190	742266.26	1230447.68
1191	742229.36	1230361.92
1192	742228.45	1230358.46
1193	742228.05	1230353.86
1194	742228.40	1230348.22
1195	742229.48	1230343.24
1196	742231.20	1230338.51
1197	742233.68	1230333.96
1198	742234.55	1230332.73
1199	742239.25	1230331.37
1200	742240.93	1230335.93
1201	742238.97	1230339.05
1202	742236.22	1230345.89
1203	742235.18	1230353.16
1204	742235.76	1230359.73
1205	742592.06	1231187.72
1178	743302.42	1232304.32
41:07:0000000:1:3У31(6)		
1206	743343.88	1232395.05
1207	743304.47	1232480.09
1208	742366.30	1234034.84
1209	741965.61	1235470.81
1210	741971.55	1235476.17
1211	741969.20	1235479.12
1212	741968.43	1235480.08
1213	741958.16	1235470.82
1214	742158.96	1234751.07
1215	742162.35	1234751.94
1216	742164.10	1234745.68
1217	742160.70	1234744.81
1218	742270.61	1234350.86

Обозначение характерных точек границ	Координаты, м	
	X	Y
1	2	3
1219	742274.74	1234341.63
1220	742355.91	1234050.69
1221	742360.38	1234037.49
1222	742365.30	1234026.51
1223	742370.71	1234016.41
1224	743299.36	1232477.43
1225	743308.20	1232462.32
1226	743315.81	1232441.50
1206	743343.88	1232395.05
41:07:0000000:1:3У31(7)		
1227	742560.98	1231189.51
1228	742564.77	1231198.43
1229	742569.86	1231207.60
1230	742573.09	1231212.39
1231	742597.09	1231250.11
1232	742603.53	1231266.76
1233	742620.91	1231294.08
1234	742633.26	1231306.97
1235	742865.47	1231671.98
1236	742871.91	1231688.62
1237	742889.30	1231715.95
1238	742901.64	1231728.83
1239	743133.86	1232093.84
1240	743140.30	1232110.48
1241	743157.68	1232137.81
1242	743170.03	1232150.69
1243	743277.52	1232319.65
1244	743288.12	1232340.09
1245	743293.19	1232354.80
1246	743298.53	1232383.34
1247	743298.24	1232406.30
1248	743292.70	1232434.11
1249	743279.01	1232465.67
1250	743245.18	1232521.74
1251	743233.14	1232534.91
1252	743216.41	1232562.64
1253	743210.36	1232579.43
1254	742986.85	1232949.84
1255	742974.81	1232963.01
1256	742958.08	1232990.74
1257	742952.04	1233007.53
1258	742728.53	1233377.94
1259	742716.49	1233391.11
1260	742699.76	1233418.84
1261	742693.71	1233435.63
1262	742470.20	1233806.04
1263	742458.17	1233819.21
1264	742441.43	1233846.94
1265	742435.39	1233863.73
1266	742350.59	1234004.27
1267	742345.41	1234012.39
1268	742339.66	1234025.30

Обозначение характерных точек границ	Координаты, м	
	X	Y
1	2	3
1269	742335.67	1234035.58
1270	742333.28	1234044.37
1271	742272.05	1234263.83
1272	742263.98	1234279.75
1273	742255.27	1234310.94
1274	742253.94	1234328.74
1275	742252.11	1234335.32
1276	742250.86	1234345.35
1277	742141.13	1234738.68
1278	742136.29	1234737.44
1279	742133.95	1234745.82
1280	742138.55	1234746.99
1281	742131.06	1234761.76
1282	742122.36	1234792.96
1283	742121.02	1234810.75
1284	742004.77	1235227.45
1285	741996.70	1235243.37
1286	741987.99	1235274.56
1287	741986.66	1235292.36
1288	741920.20	1235530.60
1289	741914.95	1235546.16
1290	741913.33	1235549.10
1291	741896.64	1235570.01
1292	741895.21	1235571.80
1293	741907.31	1235549.69
1294	742334.12	1234019.74
1295	743274.19	1232462.53
1296	743291.39	1232416.64
1297	743290.79	1232367.90
1298	743272.47	1232322.43
1299	742561.38	1231204.68
1300	742078.86	1230084.41
1301	742199.71	1229790.39
1302	742206.63	1229774.21
1303	742231.75	1229723.41
1304	742296.86	1229693.35
1305	742312.84	1229680.75
1306	742324.21	1229664.84
1307	742326.92	1229661.06
1308	742351.59	1229618.57
1309	742353.22	1229629.82
1310	742347.99	1229639.50
1311	742346.73	1229640.75
1312	742341.33	1229647.92
1313	742332.82	1229664.34
1314	742328.95	1229670.65
1315	742320.19	1229682.30
1316	742308.96	1229692.90
1317	742299.10	1229699.66
1318	742290.97	1229704.15
1319	742275.05	1229711.47
1320	742266.97	1229715.22

Обозначение характерных точек границ	Координаты, м	
	X	Y
1	2	3
1321	742254.39	1229723.30
1322	742241.63	1229734.66
1323	742230.64	1229747.50
1324	742223.41	1229760.04
1325	742223.25	1229760.05
1326	742222.82	1229761.07
1327	742221.84	1229762.76
1328	742219.37	1229768.80
1329	742213.33	1229783.04
1330	742210.10	1229781.67
1331	742207.56	1229787.66
1332	742210.78	1229789.03
1333	742181.05	1229859.03
1334	742170.99	1229873.77
1335	742158.33	1229903.58
1336	742154.71	1229921.06
1337	742112.79	1230019.76
1338	742109.34	1230027.55
1339	742106.81	1230034.98
1340	742089.14	1230076.71
1341	742088.98	1230085.91
1342	742105.12	1230123.11
1343	742106.37	1230128.12
1344	742110.60	1230140.80
1345	742113.09	1230146.13
1346	742193.80	1230333.69
1347	742197.50	1230351.15
1348	742210.31	1230380.90
1349	742220.44	1230395.59
1350	742246.51	1230456.18
1351	742249.54	1230465.76
1352	742390.52	1230793.37
1353	742394.22	1230810.83
1354	742407.02	1230840.57
1355	742417.16	1230855.27
1227	742560.98	1231189.51
41:07:0000000:1:3У32(1)		
1134	742359.78	1229659.82
1133	742358.08	1229662.40
1132	742351.88	1229674.29
1131	742350.03	1229677.86
1130	742347.98	1229681.39
1129	742342.39	1229689.71
1128	742340.50	1229691.99
1356	742357.60	1229660.13
1134	742359.78	1229659.82
41:07:0000000:1:3У32(2)		
1326	742222.82	1229761.07
1357	742162.52	1229903.43
1339	742106.81	1230034.98
1338	742109.34	1230027.55
1337	742112.79	1230019.76

Обозначение характерных точек границ	Координаты, м	
	X	Y
1	2	3
1336	742154.71	1229921.06
1335	742158.33	1229903.58
1334	742170.99	1229873.77
1333	742181.05	1229859.03
1332	742210.78	1229789.03
1331	742207.56	1229787.66
1330	742210.10	1229781.67
1329	742213.33	1229783.04
1328	742219.37	1229768.80
1327	742221.84	1229762.76
1326	742222.82	1229761.07
41:07:0000000:1:3У32(3)		
1156	742239.16	1229777.21
1155	742233.59	1229790.33
1154	742238.15	1229792.39
1153	742234.75	1229800.40
1152	742230.14	1229798.44
1151	742216.31	1229831.01
1358	742215.25	1229830.60
1359	742122.04	1230040.87
1170	742127.46	1230043.17
1169	742127.33	1230043.55
1168	742123.57	1230059.53
1167	742121.89	1230073.70
1166	742122.12	1230092.51
1165	742124.56	1230110.57
1164	742128.03	1230124.18
1163	742132.84	1230137.64
1162	742204.40	1230303.93
1161	742205.69	1230305.96
1160	742206.53	1230306.95
1360	742200.02	1230304.82
1361	742110.05	1230092.01
1362	742109.41	1230069.36
1363	742239.04	1229776.53
1157	742239.57	1229776.47
1156	742239.16	1229777.21
41:07:0000000:1:3У32(4)		
1310	742347.99	1229639.50
1135	742303.16	1229722.50
1147	742298.95	1229724.63
1146	742293.54	1229726.92
1145	742284.03	1229731.00
1144	742271.86	1229738.12
1143	742262.25	1229745.46
1142	742253.87	1229754.08
1141	742251.30	1229757.56
1324	742223.41	1229760.04
1323	742230.64	1229747.50
1322	742241.63	1229734.66
1321	742254.39	1229723.30
1320	742266.97	1229715.22

Обозначение характерных точек границ	Координаты, м	
	X	Y
1	2	3
1319	742275.05	1229711.47
1318	742290.97	1229704.15
1317	742299.10	1229699.66
1316	742308.96	1229692.90
1315	742320.19	1229682.30
1314	742328.95	1229670.65
1313	742332.82	1229664.34
1312	742341.33	1229647.92
1311	742346.73	1229640.75
1310	742347.99	1229639.50
41:07:0000000:1:3У32(5)		
1364	742582.69	1231193.49
1365	742216.52	1230349.80
1366	742219.61	1230337.02
1198	742234.55	1230332.73
1197	742233.68	1230333.96
1196	742231.20	1230338.51
1195	742229.48	1230343.24
1194	742228.40	1230348.22
1193	742228.05	1230353.86
1192	742228.45	1230358.46
1191	742229.36	1230361.92
1190	742266.26	1230447.68
1189	742271.13	1230456.47
1188	742582.57	1231180.22
1187	742587.39	1231190.20
1186	742592.92	1231199.78
1185	743297.34	1232307.03
1184	743299.10	1232309.86
1183	743300.79	1232312.71
1182	743302.43	1232315.60
1181	743309.11	1232327.18
1180	743314.29	1232342.22
1367	742871.42	1231646.84
1368	742823.98	1231572.35
1364	742582.69	1231193.49
41:07:0000000:1:3У32(6)		
1226	743315.81	1232441.50
1225	743308.20	1232462.32
1224	743299.36	1232477.43
1223	742370.71	1234016.41
1222	742365.30	1234026.51
1221	742360.38	1234037.49
1220	742355.91	1234050.69
1219	742274.74	1234341.63
1218	742270.61	1234350.86
1217	742160.70	1234744.81
1216	742164.10	1234745.68
1215	742162.35	1234751.94
1214	742158.96	1234751.07
1213	741958.16	1235470.82
1212	741968.43	1235480.08

Обозначение характерных точек границ	Координаты, м	
	X	Y
1	2	3
1369	741953.12	1235499.26
1370	741947.30	1235496.11
1371	742356.30	1234028.98
1226	743315.81	1232441.50
41:07:0000000:1:3У32(7)		
1230	742573.09	1231212.39
1229	742569.86	1231207.60
1228	742564.77	1231198.43
1227	742560.98	1231189.51
1355	742417.16	1230855.27
1354	742407.02	1230840.57
1353	742394.22	1230810.83
1352	742390.52	1230793.37
1351	742249.54	1230465.76
1350	742246.51	1230456.18
1349	742220.44	1230395.59
1348	742210.31	1230380.90
1347	742197.50	1230351.15
1346	742193.80	1230333.69
1345	742113.09	1230146.13
1344	742110.60	1230140.80
1343	742106.37	1230128.12
1342	742105.12	1230123.11
1372	742571.86	1231198.66
1373	742817.97	1231585.18
1374	742863.00	1231655.91
1375	743321.83	1232376.52
1376	743320.70	1232410.10
1377	742345.22	1234024.14
1378	741923.94	1235535.81
1290	741913.33	1235549.10
1289	741914.95	1235546.16
1288	741920.20	1235530.60
1287	741986.66	1235292.36
1286	741987.99	1235274.56
1285	741996.70	1235243.37
1284	742004.77	1235227.45
1283	742121.02	1234810.75
1282	742122.36	1234792.96
1281	742131.06	1234761.76
1280	742138.55	1234746.99
1279	742133.95	1234745.82
1278	742136.29	1234737.44
1277	742141.13	1234738.68
1276	742250.86	1234345.35
1275	742252.11	1234335.32
1274	742253.94	1234328.74
1273	742255.27	1234310.94
1272	742263.98	1234279.75
1271	742272.05	1234263.83
1270	742333.28	1234044.37
1269	742335.67	1234035.58

Обозначение характерных точек границ	Координаты, м	
	X	Y
1	2	3
1268	742339.66	1234025.30
1267	742345.41	1234012.39
1266	742350.59	1234004.27
1265	742435.39	1233863.73
1264	742441.43	1233846.94
1263	742458.17	1233819.21
1262	742470.20	1233806.04
1261	742693.71	1233435.63
1260	742699.76	1233418.84
1259	742716.49	1233391.11
1258	742728.53	1233377.94
1257	742952.04	1233007.53
1256	742958.08	1232990.74
1255	742974.81	1232963.01
1254	742986.85	1232949.84
1253	743210.36	1232579.43
1252	743216.41	1232562.64
1251	743233.14	1232534.91
1250	743245.18	1232521.74
1249	743279.01	1232465.67
1248	743292.70	1232434.11
1247	743298.24	1232406.30
1246	743298.53	1232383.34
1245	743293.19	1232354.80
1244	743288.12	1232340.09
1243	743277.52	1232319.65
1242	743170.03	1232150.69
1241	743157.68	1232137.81
1240	743140.30	1232110.48
1239	743133.86	1232093.84
1238	742901.64	1231728.83
1237	742889.30	1231715.95
1236	742871.91	1231688.62
1235	742865.47	1231671.98
1234	742633.26	1231306.97
1233	742620.91	1231294.08
1232	742603.53	1231266.76
1231	742597.09	1231250.11
1230	742573.09	1231212.39
41:07:0000000:4/чзу1		
320	749118.85	1231393.21
323	749062.82	1231392.92
1379	749062.80	1231376.13
256	749063.59	1231375.42
208	749073.97	1231375.48
207	749076.97	1231375.50
206	749107.39	1231375.67
287	749118.36	1231375.73
320	749118.85	1231393.21
41:07:0000000:4/чзу2		
951	747413.94	1231113.03
1380	747385.09	1231120.81

Обозначение характерных точек границ	Координаты, м	
	X	Y
1	2	3
1000	747384.90	1231118.41
951	747413.94	1231113.03
41:07:0000000:4/чзу3		
1381	747436.65	1231124.54
1382	747369.27	1231134.91
1383	747367.95	1231122.43
1001	747368.15	1231121.51
1000	747384.90	1231118.41
1380	747385.09	1231120.81
951	747413.94	1231113.03
950	747428.26	1231110.37
949	747434.38	1231109.24
1381	747436.65	1231124.54
41:07:0000000:4/чзу4(1)		
1384	741983.45	1235486.89
1385	741980.42	1235490.90
1212	741968.43	1235480.08
1211	741969.20	1235479.12
1210	741971.55	1235476.17
1384	741983.45	1235486.89
41:07:0000000:4/чзу4(2)		
1386	741900.40	1235572.73
1387	741911.19	1235582.30
1388	741908.17	1235586.29
1389	741894.10	1235573.83
1292	741895.21	1235571.80
1291	741896.64	1235570.01
1290	741913.33	1235549.10
1386	741900.40	1235572.73
41:07:0000000:4/чзу5		
1385	741980.42	1235490.90
1387	741911.19	1235582.30
1386	741900.40	1235572.73
1290	741913.33	1235549.10
1378	741923.94	1235535.81
1369	741953.12	1235499.26
1212	741968.43	1235480.08
1385	741980.42	1235490.90
41:07:0010105:68:3У1(1)		
1390	749308.02	1231306.42
1391	749313.73	1231306.42
1392	749313.83	1231344.79
1393	749294.30	1231344.77
1394	749294.29	1231344.61
1395	749294.17	1231337.36
1396	749294.14	1231336.74
1397	749305.69	1231336.74
1398	749305.69	1231306.42
1390	749308.02	1231306.42
1399	749307.98	1231342.49
1400	749311.48	1231342.49

Обозначение характерных точек границ	Координаты, м	
	X	Y
1	2	3
1401	749311.48	1231338.99
1402	749307.98	1231338.99
1399	749307.98	1231342.49
41:07:0010105:68:3У1(2)		
1403	749226.52	1231336.50
1404	749273.39	1231336.67
1405	749273.07	1231344.74
1406	749226.52	1231344.56
1407	749144.65	1231344.14
1408	749110.96	1231343.90
1409	749112.05	1231335.97
1410	749144.64	1231336.05
1403	749226.52	1231336.50
1411	749211.34	1231339.20
1412	749211.34	1231341.70
1413	749213.84	1231341.70
1414	749213.84	1231339.20
1411	749211.34	1231339.20
1415	749112.14	1231338.23
1416	749112.14	1231341.73
1417	749115.64	1231341.73
1418	749115.64	1231338.23
1415	749112.14	1231338.23
1419	749162.35	1231338.97
1420	749162.35	1231341.47
1421	749164.85	1231341.47
1422	749164.85	1231338.97
1419	749162.35	1231338.97
1423	749259.85	1231338.93
1424	749259.85	1231342.43
1425	749263.35	1231342.43
1426	749263.35	1231338.93
1423	749259.85	1231338.93
41:07:0010105:68:3У2(1)		
1422	749164.85	1231338.97
1421	749164.85	1231341.47
1420	749162.35	1231341.47
1419	749162.35	1231338.97
1422	749164.85	1231338.97
41:07:0010105:68:3У2(2)		
1414	749213.84	1231339.20
1413	749213.84	1231341.70
1412	749211.34	1231341.70
1411	749211.34	1231339.20
1414	749213.84	1231339.20
41:07:0010105:68:3У2(3)		
1401	749311.48	1231338.99

Обозначение характерных точек границ	Координаты, м	
	X	Y
1	2	3
1400	749311.48	1231342.49
1399	749307.98	1231342.49
1402	749307.98	1231338.99
1401	749311.48	1231338.99
41:07:0010105:68:3У2(4)		
1426	749263.35	1231338.93
1425	749263.35	1231342.43
1424	749259.85	1231342.43
1423	749259.85	1231338.93
1426	749263.35	1231338.93
41:07:0010105:68:3У2(5)		
1418	749115.64	1231338.23
1417	749115.64	1231341.73
1416	749112.14	1231341.73
1415	749112.14	1231338.23
1418	749115.64	1231338.23
41:07:0010105:68:3У3		
282	749115.21	1231312.78
1409	749112.05	1231335.97
1408	749110.96	1231343.90
284	749109.44	1231354.95
283	749109.44	1231312.81
282	749115.21	1231312.78
41:07:0010105:459/чзу1		
1427	749680.75	1231078.37
1428	749681.33	1231082.06
1429	749681.44	1231102.83
1430	749681.33	1231114.56
1431	749681.76	1231117.49
1432	749681.87	1231248.14
1433	749681.67	1231248.14
1434	749681.70	1231250.06
1435	749682.23	1231287.53
1436	749681.78	1231288.26
1437	749680.85	1231288.70
1438	749565.69	1231288.43
1439	749564.46	1231288.82
1440	749564.14	1231289.66
1441	749564.53	1231331.41
1442	749564.28	1231351.84
1443	749535.83	1231351.20
1444	749535.55	1231348.43
1445	749534.96	1231346.41
1446	749533.45	1231343.48
1447	749530.92	1231341.69
1448	749530.03	1231341.50
1449	749528.00	1231284.41
1450	749408.01	1231271.61
1451	749369.27	1231272.00
1452	749369.18	1231241.31
1453	749328.82	1231241.42
1454	749328.82	1231246.14

Обозначение характерных точек границ	Координаты, м	
	X	Y
1	2	3
1455	749334.32	1231245.91
1456	749334.92	1231246.57
1457	749333.56	1231246.95
1458	749328.39	1231247.17
1459	749309.33	1231247.29
1460	749306.40	1231241.48
1461	749293.33	1231241.51
1462	749292.33	1231257.05
1463	749290.45	1231257.28
1464	749292.09	1231293.47
1465	749292.71	1231306.43
1466	749274.58	1231306.55
1467	749274.84	1231300.00
1468	749273.82	1231292.44
1469	749273.82	1231276.83
1470	749275.52	1231276.95
1471	749276.65	1231275.53
1472	749277.41	1231271.01
1473	749276.74	1231261.60
1474	749276.09	1231258.75
1475	749270.15	1231257.06
1476	749268.73	1231257.59
1477	749267.98	1231259.04
1478	749268.92	1231276.47
1479	749264.30	1231276.47
1480	749264.49	1231253.34
1481	749224.43	1231253.26
1482	749224.17	1231286.24
1483	749264.22	1231286.32
1484	749264.22	1231290.68
1485	749222.19	1231289.83
1486	749221.22	1231289.67
1487	749220.84	1231288.57
1488	749220.99	1231242.32
1489	749221.07	1231216.56
1490	749220.40	1231215.59
1491	749219.10	1231215.04
1492	749162.25	1231215.49
1493	749160.55	1231214.83
1494	749160.01	1231212.62
1495	749158.40	1231172.28
1496	749158.86	1231169.01
1497	749162.78	1231168.07
1498	749201.67	1231168.69
1499	749273.86	1231169.84
1500	749319.96	1231170.58
1501	749321.54	1231170.17
1502	749321.93	1231168.34
1503	749321.33	1231133.21
1504	749321.31	1231132.29
1505	749321.63	1231131.03
1506	749323.01	1231130.68

Обозначение характерных точек границ	Координаты, м	
	X	Y
1	2	3
1507	749405.28	1231131.34
1508	749485.28	1231131.98
1509	749485.39	1231141.00
1510	749506.87	1231140.99
1511	749506.88	1231116.54
1512	749570.30	1231115.88
1513	749570.31	1231115.66
1514	749590.38	1231116.00
1515	749591.54	1231115.54
1516	749592.10	1231114.13
1517	749591.43	1231078.43
1518	749592.17	1231077.29
1519	749594.38	1231077.00
1520	749656.80	1231077.86
1521	749674.87	1231078.11
1427	749680.75	1231078.37
1522	749553.17	1231325.89
1523	749553.07	1231335.25
1524	749559.41	1231335.32
1525	749559.62	1231325.93
1522	749553.17	1231325.89
1526	749307.53	1231241.48
1527	749309.94	1231246.27
1528	749327.82	1231246.16
1529	749327.82	1231241.42
1526	749307.53	1231241.48
41:07:0010105:459/чзу2(1)		
1525	749559.62	1231325.93
1524	749559.41	1231335.32
1523	749553.07	1231335.25
1522	749553.17	1231325.89
1525	749559.62	1231325.93
41:07:0010105:459/чзу2(2)		
1513	749570.31	1231115.66
1512	749570.30	1231115.88
1511	749506.88	1231116.54
1510	749506.87	1231140.99
1509	749485.39	1231141.00
1508	749485.28	1231131.98
1530	749501.08	1231132.11
1531	749501.78	1231131.80
1532	749502.22	1231130.01
1533	749501.79	1231116.19
1534	749502.15	1231115.00
1535	749504.12	1231114.49
1536	749506.18	1231114.53
1537	749532.25	1231115.02
1513	749570.31	1231115.66
41:07:0010105:459/чзу3		
1395	749294.17	1231337.36

Обозначение характерных точек границ	Координаты, м	
	X	Y
1	2	3
1394	749294.29	1231344.61
1393	749294.30	1231344.77
1538	749273.37	1231344.74
1539	749273.35	1231344.74
1405	749273.07	1231344.74
1404	749273.39	1231336.67
1396	749294.14	1231336.74
1395	749294.17	1231337.36
41:07:0010105:466/чзу1		
1480	749264.49	1231253.34
1479	749264.30	1231276.47
1540	749264.25	1231284.33
1483	749264.22	1231286.32
1482	749224.17	1231286.24
1481	749224.43	1231253.26
1480	749264.49	1231253.34
41:07:0010105:467/чзу1		
1469	749273.82	1231276.83
1468	749273.82	1231292.44
1541	749270.54	1231290.81
1484	749264.22	1231290.68
1483	749264.22	1231286.32
1540	749264.25	1231284.33
1479	749264.30	1231276.47
1478	749268.92	1231276.47
1469	749273.82	1231276.83
41:07:0010105:576/чзу1		
1542	749597.38	1231049.48
1543	749597.38	1231074.19
1544	749587.45	1231073.99
1545	749587.23	1231082.83
1546	749587.18	1231111.07
1547	749570.46	1231111.07
1548	749572.00	1231064.04
1	749495.41	1231063.16
6	749495.87	1231050.00
1549	749507.73	1231049.48
1542	749597.38	1231049.48
41:07:0010105:576/чзу2		
1548	749572.00	1231064.04
1547	749570.46	1231111.07
1550	749533.30	1231111.07
1551	749533.38	1231083.48
2	749494.69	1231083.78
1	749495.41	1231063.16
1548	749572.00	1231064.04
41:07:0010105:759:3У1		
1150	742225.63	1229834.64
1552	742138.89	1230030.57
1171	742134.45	1230046.14
1170	742127.46	1230043.17
1553	742132.58	1230028.16

Обозначение характерных точек границ	Координаты, м	
	X	Y
1	2	3
1151	742216.31	1229831.01
1150	742225.63	1229834.64
41:07:0010105:759:ЗУ2		
1151	742216.31	1229831.01
1553	742132.58	1230028.16
1170	742127.46	1230043.17
1359	742122.04	1230040.87
1358	742215.25	1229830.60
1151	742216.31	1229831.01
41:07:0010105:762/чзу1		
1554	742358.28	1229312.10
1555	742363.53	1229351.75
1556	742323.88	1229357.00
1557	742318.63	1229317.35
1554	742358.28	1229312.10
41:07:0010105:762/чзу2(1)		
1558	742476.17	1229640.12
1064	742477.79	1229643.18
1114	742470.59	1229644.19
1125	742369.03	1229658.51
1134	742359.78	1229659.82
1559	742360.68	1229658.60
1560	742366.43	1229651.73
1561	742373.79	1229646.42
1562	742382.30	1229642.89
1563	742391.23	1229641.34
1564	742471.15	1229637.99
1565	742473.67	1229638.43
1558	742476.17	1229640.12
41:07:0010105:762/чзу2(2)		
1566	742802.26	1229597.41
32	742570.94	1229630.04
31	742551.84	1229632.73
326	742537.91	1229634.70
325	742529.89	1229635.83
1095	742505.54	1229639.26
1065	742498.13	1229640.31
1567	742495.66	1229628.58
1568	742495.53	1229627.03
1569	742496.04	1229600.89
1570	742501.56	1229600.82
1571	742501.56	1229590.73
1572	742496.77	1229590.66
1573	742498.35	1229539.25
1574	742530.61	1229541.47
1575	742532.54	1229513.71
1576	742603.82	1229518.62
1577	742651.30	1229446.07
1578	742671.39	1229391.98
1579	742671.98	1229388.44
1580	742671.58	1229383.94
1581	742669.56	1229376.75

Обозначение характерных точек границ	Координаты, м	
	X	Y
1	2	3
1582	742664.95	1229370.87
1583	742659.80	1229366.39
1584	742653.07	1229363.71
1585	742645.34	1229362.86
1586	742638.34	1229364.15
1587	742631.24	1229367.57
1588	742625.41	1229373.89
1589	742621.66	1229380.99
1590	742621.58	1229387.93
1591	742629.82	1229428.29
1592	742629.72	1229429.77
1593	742616.42	1229428.85
1594	742615.55	1229441.50
1595	742478.85	1229432.08
1596	742471.50	1229537.40
1597	742474.18	1229537.58
1598	742474.59	1229591.98
1599	742470.88	1229591.87
1600	742470.93	1229600.21
1601	742473.35	1229600.26
1602	742472.11	1229604.21
1603	742468.55	1229609.65
1604	742464.20	1229613.81
1605	742458.49	1229616.22
1606	742452.98	1229617.18
1607	742391.37	1229619.82
1608	742382.59	1229620.19
1609	742366.65	1229624.80
1610	742355.29	1229632.28
1611	742353.79	1229633.76
1309	742353.22	1229629.82
1308	742351.59	1229618.57
1612	742340.86	1229544.30
1613	742336.39	1229513.37
1614	742307.67	1229314.58
1615	742550.73	1229279.12
1616	742775.01	1229391.31
1566	742802.26	1229597.41
1617	742533.06	1229615.13
1618	742535.56	1229615.13
1619	742535.56	1229612.63
1620	742533.06	1229612.63
1617	742533.06	1229615.13
1557	742318.63	1229317.35
1556	742323.88	1229357.00
1555	742363.53	1229351.75
1554	742358.28	1229312.10
1557	742318.63	1229317.35
1621	742534.13	1229560.64

Обозначение характерных точек границ	Координаты, м	
	X	Y
1	2	3
1622	742536.61	1229560.75
1623	742536.63	1229558.14
1624	742534.13	1229558.14
1621	742534.13	1229560.64
1625	742534.33	1229526.68
1626	742537.78	1229526.68
1627	742537.78	1229523.18
1628	742534.33	1229523.21
1625	742534.33	1229526.68
41:07:0010105:762/чзу3		
1582	742664.95	1229370.87
1581	742669.56	1229376.75
1580	742671.58	1229383.94
1579	742671.98	1229388.44
1578	742671.39	1229391.98
1577	742651.30	1229446.07
1576	742603.82	1229518.62
1575	742532.54	1229513.71
1574	742530.61	1229541.47
1573	742498.35	1229539.25
1597	742474.18	1229537.58
1596	742471.50	1229537.40
1595	742478.85	1229432.08
1594	742615.55	1229441.50
1593	742616.42	1229428.85
1592	742629.72	1229429.77
1591	742629.82	1229428.29
1590	742621.58	1229387.93
1589	742621.66	1229380.99
1588	742625.41	1229373.89
1587	742631.24	1229367.57
1586	742638.34	1229364.15
1585	742645.34	1229362.86
1584	742653.07	1229363.71
1583	742659.80	1229366.39
1582	742664.95	1229370.87
41:07:0010105:762/чзу4(1)		
1619	742535.56	1229612.63
1618	742535.56	1229615.13
1617	742533.06	1229615.13
1620	742533.06	1229612.63
1619	742535.56	1229612.63
41:07:0010105:762/чзу4(2)		
1623	742536.63	1229558.14
1622	742536.61	1229560.75
1621	742534.13	1229560.64
1624	742534.13	1229558.14
1623	742536.63	1229558.14
41:07:0010105:762/чзу4(3)		
1627	742537.78	1229523.18
1626	742537.78	1229526.68

Обозначение характерных точек границ	Координаты, м	
	X	Y
1	2	3
1625	742534.33	1229526.68
1628	742534.33	1229523.21
1627	742537.78	1229523.18
41:07:0010105:762/чзу5		
1573	742498.35	1229539.25
1572	742496.77	1229590.66
1571	742501.56	1229590.73
1570	742501.56	1229600.82
1569	742496.04	1229600.89
1568	742495.53	1229627.03
1629	742494.10	1229632.19
1630	742489.77	1229635.19
1631	742481.13	1229637.45
1564	742471.15	1229637.99
1563	742391.23	1229641.34
1562	742382.30	1229642.89
1561	742373.79	1229646.42
1560	742366.43	1229651.73
1559	742360.68	1229658.60
1134	742359.78	1229659.82
1356	742357.60	1229660.13
1611	742353.79	1229633.76
1610	742355.29	1229632.28
1609	742366.65	1229624.80
1608	742382.59	1229620.19
1607	742391.37	1229619.82
1606	742452.98	1229617.18
1605	742458.49	1229616.22
1604	742464.20	1229613.81
1603	742468.55	1229609.65
1602	742472.11	1229604.21
1601	742473.35	1229600.26
1600	742470.93	1229600.21
1599	742470.88	1229591.87
1598	742474.59	1229591.98
1597	742474.18	1229537.58
1573	742498.35	1229539.25
41:07:0010105:762/чзу6		
1567	742495.66	1229628.58
1065	742498.13	1229640.31
1064	742477.79	1229643.18
1558	742476.17	1229640.12
1565	742473.67	1229638.43
1564	742471.15	1229637.99
1631	742481.13	1229637.45
1630	742489.77	1229635.19
1629	742494.10	1229632.19
1568	742495.53	1229627.03
1567	742495.66	1229628.58
41:07:0010105:776/чзу1(1)		
1611	742353.79	1229633.76
1356	742357.60	1229660.13

Обозначение характерных точек границ	Координаты, м	
	X	Y
1	2	3
1632	742340.50	1229692.00
1633	742335.59	1229697.96
1634	742327.13	1229706.57
1635	742315.89	1229715.04
1636	742304.96	1229721.70
1135	742303.16	1229722.50
1310	742347.99	1229639.50
1611	742353.79	1229633.76
41:07:0010105:776/чзу1(2)		
1364	742582.69	1231193.49
1368	742823.98	1231572.35
1373	742817.97	1231585.18
1372	742571.86	1231198.66
1342	742105.12	1230123.11
1637	742102.61	1230113.03
1638	742099.71	1230091.76
1639	742100.09	1230065.11
1640	742105.66	1230038.37
1339	742106.81	1230034.98
1357	742162.52	1229903.43
1326	742222.82	1229761.07
1324	742223.41	1229760.04
1141	742251.30	1229757.56
1641	742246.47	1229764.09
1157	742239.57	1229776.47
1363	742239.04	1229776.53
1362	742109.41	1230069.36
1361	742110.05	1230092.01
1360	742200.02	1230304.82
1160	742206.53	1230306.95
1642	742207.70	1230308.38
1643	742210.45	1230311.09
1644	742214.26	1230314.13
1645	742220.00	1230317.36
1646	742227.62	1230319.97
1647	742233.46	1230320.93
1648	742235.03	1230320.90
1649	742238.08	1230328.22
1650	742236.38	1230330.15
1198	742234.55	1230332.73
1366	742219.61	1230337.02
1365	742216.52	1230349.80
1364	742582.69	1231193.49
41:07:0010105:776/чзу2(1)		
1324	742223.41	1229760.04
1326	742222.82	1229761.07
1325	742223.25	1229760.05
1324	742223.41	1229760.04
41:07:0010105:776/чзу2(2)		
1649	742238.08	1230328.22
1199	742239.25	1230331.37
1198	742234.55	1230332.73

Обозначение характерных точек границ	Координаты, м	
	X	Y
1	2	3
1650	742236.38	1230330.15
1649	742238.08	1230328.22
41:07:0010105:776/чзу2(3)		
1309	742353.22	1229629.82
1611	742353.79	1229633.76
1310	742347.99	1229639.50
1309	742353.22	1229629.82
41:07:0010105:776/чзу2(4)		
1651	742232.37	1230313.29
1648	742235.03	1230320.90
1647	742233.46	1230320.93
1646	742227.62	1230319.97
1645	742220.00	1230317.36
1644	742214.26	1230314.13
1643	742210.45	1230311.09
1642	742207.70	1230308.38
1160	742206.53	1230306.95
1159	742219.00	1230310.88
1158	742221.03	1230310.28
1652	742222.53	1230311.17
1651	742232.37	1230313.29
41:07:0010105:776/чзу2(5)		
1139	742266.18	1229756.23
1148	742252.03	1229775.10
1157	742239.57	1229776.47
1641	742246.47	1229764.09
1141	742251.30	1229757.56
1140	742260.48	1229756.74
1139	742266.18	1229756.23
41:07:0010105:776/чзу2(6)		
1632	742340.50	1229692.00
1127	742326.77	1229717.59
1137	742297.26	1229733.43
1136	742298.48	1229731.16
1135	742303.16	1229722.50
1636	742304.96	1229721.70
1635	742315.89	1229715.04
1634	742327.13	1229706.57
1633	742335.59	1229697.96
1632	742340.50	1229692.00
41:07:0010105:776/чзу2(7)		
1640	742105.66	1230038.37
1639	742100.09	1230065.11
1638	742099.71	1230091.76
1637	742102.61	1230113.03
1342	742105.12	1230123.11
1341	742088.98	1230085.91
1340	742089.14	1230076.71
1339	742106.81	1230034.98
1640	742105.66	1230038.37
41:07:0010105:777/чзу1		
1367	742871.42	1231646.84

Обозначение характерных точек границ	Координаты, м	
	X	Y
1	2	3
1180	743314.29	1232342.22
1653	743318.88	1232355.54
1654	743323.39	1232387.01
1655	743321.66	1232416.76
1656	743316.01	1232440.94
1657	743315.82	1232441.48
1371	742356.30	1234028.98
1370	741947.30	1235496.11
1369	741953.12	1235499.26
1378	741923.94	1235535.81
1377	742345.22	1234024.14
1376	743320.70	1232410.10
1375	743321.83	1232376.52
1374	742863.00	1231655.91
1373	742817.97	1231585.18
1368	742823.98	1231572.35
1367	742871.42	1231646.84
41:07:0010105:777/чзу2		
1179	743343.99	1232388.85
1206	743343.88	1232395.05
1226	743315.81	1232441.50
1656	743316.01	1232440.94
1655	743321.66	1232416.76
1654	743323.39	1232387.01
1653	743318.88	1232355.54
1180	743314.29	1232342.22
1179	743343.99	1232388.85
41:07:0010105:784/чзу1(1)		
1520	749656.80	1231077.86
1519	749594.38	1231077.00
1518	749592.17	1231077.29
1517	749591.43	1231078.43
1516	749592.10	1231114.13
1515	749591.54	1231115.54
1514	749590.38	1231116.00
1513	749570.31	1231115.66
1547	749570.46	1231111.07
1546	749587.18	1231111.07
1545	749587.23	1231082.83
1544	749587.45	1231073.99
1543	749597.38	1231074.19
1658	749597.38	1231077.04
1520	749656.80	1231077.86
41:07:0010105:784/чзу1(2)		
4	749485.15	1231120.33
1508	749485.28	1231131.98
1507	749405.28	1231131.34
1506	749323.01	1231130.68
1505	749321.63	1231131.03
1504	749321.31	1231132.29
1503	749321.33	1231133.21
1502	749321.93	1231168.34

Обозначение характерных точек границ	Координаты, м	
	X	Y
1	2	3
1501	749321.54	1231170.17
1500	749319.96	1231170.58
1499	749273.86	1231169.84
1498	749201.67	1231168.69
1497	749162.78	1231168.07
1496	749158.86	1231169.01
1495	749158.40	1231172.28
1494	749160.01	1231212.62
1493	749160.55	1231214.83
1492	749162.25	1231215.49
1491	749219.10	1231215.04
1490	749220.40	1231215.59
1489	749221.07	1231216.56
1488	749220.99	1231242.32
1487	749220.84	1231288.57
1486	749221.22	1231289.67
1485	749222.19	1231289.83
1484	749264.22	1231290.68
1541	749270.54	1231290.81
1468	749273.82	1231292.44
1467	749274.84	1231300.00
1466	749274.58	1231306.55
1659	749144.49	1231306.74
1660	749144.21	1231155.25
1661	749310.43	1231153.98
1662	749310.25	1231120.33
7	749455.31	1231120.33
4	749485.15	1231120.33
41:07:0010105:784/чзу2		
1547	749570.46	1231111.07
1513	749570.31	1231115.66
1537	749532.25	1231115.02
1536	749506.18	1231114.53
1535	749504.12	1231114.49
1534	749502.15	1231115.00
1533	749501.79	1231116.19
1532	749502.22	1231130.01
1531	749501.78	1231131.80
1530	749501.08	1231132.11
1508	749485.28	1231131.98
4	749485.15	1231120.33
3	749493.40	1231120.33
2	749494.69	1231083.78
1551	749533.38	1231083.48
1550	749533.30	1231111.07
1547	749570.46	1231111.07
41:07:0010105:785/чзу1		
1474	749276.09	1231258.75
1473	749276.74	1231261.60
1472	749277.41	1231271.01
1471	749276.65	1231275.53
1470	749275.52	1231276.95

Обозначение характерных точек границ	Координаты, м	
	X	Y
1	2	3
1469	749273.82	1231276.83
1478	749268.92	1231276.47
1477	749267.98	1231259.04
1476	749268.73	1231257.59
1475	749270.15	1231257.06
1474	749276.09	1231258.75
41:07:0010105:786/чзу1		
1451	749369.27	1231272.00
1450	749408.01	1231271.61
1663	749408.61	1231338.33
1664	749413.37	1231339.26
1665	749414.59	1231354.07
1666	749398.82	1231354.07
1667	749399.91	1231306.36
1391	749313.73	1231306.42
1390	749308.02	1231306.42
1398	749305.69	1231306.42
1465	749292.71	1231306.43
1464	749292.09	1231293.47
1463	749290.45	1231257.28
1462	749292.33	1231257.05
1461	749293.33	1231241.51
1460	749306.40	1231241.48
1459	749309.33	1231247.29
1458	749328.39	1231247.17
1457	749333.56	1231246.95
1668	749333.94	1231248.32
1669	749335.30	1231247.94
1456	749334.92	1231246.57
1455	749334.32	1231245.91
1454	749328.82	1231246.14
1453	749328.82	1231241.42
1452	749369.18	1231241.31
1451	749369.27	1231272.00
1670	749338.29	1231290.92
1671	749338.63	1231291.86
1672	749339.57	1231291.51
1673	749339.23	1231290.58
1670	749338.29	1231290.92
1674	749322.31	1231247.89
1675	749322.67	1231249.25
1676	749324.03	1231248.89
1677	749323.66	1231247.52
1674	749322.31	1231247.89
1678	749307.98	1231290.27
1679	749307.98	1231293.77
1680	749311.48	1231293.77
1681	749311.48	1231290.27
1678	749307.98	1231290.27

Обозначение характерных точек границ	Координаты, м	
	X	Y
1	2	3
1682	749310.55	1231250.22
1683	749311.03	1231251.55
1684	749312.36	1231251.06
1685	749311.88	1231249.74
1682	749310.55	1231250.22
1686	749325.34	1231290.05
1687	749325.68	1231290.99
1688	749326.62	1231290.64
1689	749326.28	1231289.71
1686	749325.34	1231290.05
1690	749299.69	1231250.84
1691	749299.69	1231254.34
1692	749303.16	1231254.31
1693	749303.19	1231250.84
1690	749299.69	1231250.84
1694	749350.14	1231289.72
1695	749350.49	1231290.65
1696	749351.42	1231290.29
1697	749351.07	1231289.36
1694	749350.14	1231289.72
41:07:0010105:786/чзу2(1)		
1693	749303.19	1231250.84
1692	749303.16	1231254.31
1691	749299.69	1231254.34
1690	749299.69	1231250.84
1693	749303.19	1231250.84
41:07:0010105:786/чзу2(2)		
1681	749311.48	1231290.27
1680	749311.48	1231293.77
1679	749307.98	1231293.77
1678	749307.98	1231290.27
1681	749311.48	1231290.27

Приложение 2 к приказу Агентства
лесного хозяйства Камчатского края
от 15.02.2024 № 83-пр

Порядок

расчета и внесения платы за публичный сервитут

Порядок осуществления платы за публичный сервитут определяется в соответствии со статьей 39.46 Земельного кодекса Российской Федерации пропорционально площади части земельного участка на основании кадастровой стоимости земельного участка, и рассчитывается как 0,01 процента кадастровой стоимости земельного участка за каждый год использования этого земельного участка.

Расчет стоимости Сервитута

№ п/п	Кадастровый номер лесного участка	41:07:0000000:1 часть	41:07:0000000:4 часть	41:07:0010105:459 часть	41:07:0010105:466
А	Б	1	2	3	4
1.	Кадастровая стоимость лесного участка (на 09.02.2024), руб.	27 564 080 650,56	7 746 849,06	1 784 971,02	50 752,82
2.	Общая площадь лесного участка (на 09.02.2024), кв.м	19 141 722 674	5 306 061	114 863	1 321
3.	Площадь части лесного участка, кв. м.	508 208	4 144	73 332	1 321
4.	Коэффициент кадастровой стоимости земельного участка, %	0,01	0,01	0,01	0,01
5.	Годовой размер платы, руб.	73,18	0,61	113,96	5,08

№ п/п	Кадастровый номер лесного участка	41:07:0010105:467	41:07:0010105:576 часть	41:07:0010105:68 часть	41:07:0010105:759 часть
А	Б	5	6	7	8
1.	Кадастровая стоимость лесного участка (на 09.02.2024), руб.	5 908,89	575 925	17 467 573,76	1 001 489,92
2.	Общая площадь лесного участка (на 09.02.2024), кв.м	139	27 425	1 949 506	59 648
3.	Площадь части лесного участка, кв. м.	139	4 865	1 828	2 592
4.	Коэффициент кадастровой стоимости земельного участка, %	0,01	0,01	0,01	0,01
5.	Годовой размер платы, руб.	0,59	10,22	1,64	4,35

№ п/п	Кадастровый номер лесного участка	41:07:0010105:762	41:07:0010105:776 часть	41:07:0010105:777	41:07:0010105:784 часть
А	Б	9	10	11	12
1.	Кадастровая стоимость лесного участка (на 09.02.2024), руб.	2 026 550,88	2 207 355,29	3 510 822,5	29 517,54
2.	Общая площадь лесного участка (на 09.02.2024), кв.м	143 118	34 313	53 275	17 466
3.	Площадь части лесного участка, кв. м.	143 118	30 233	53 275	15 254
4.	Коэффициент кадастровой стоимости земельного участка, %	0,01	0,01	0,01	0,01
5.	Годовой размер платы, руб.	202,66	194,49	351,08	2,58

№ п/п	Кадастровый номер лесного участка	41:07:0010105:785	41:07:0010105:786 часть
А	Б	13	14
1.	Кадастровая стоимость лесного участка (на 09.02.2024), руб.	2 874,72	11 417,64
2.	Общая площадь лесного участка (на 09.02.2024), кв.м	159	6 756
3.	Площадь части лесного участка, кв. м.	159	6 755
4.	Коэффициент кадастровой стоимости земельного участка, %	0,01	0,01
5.	Годовой размер платы, руб.	0,29	1,14
6.	Итоговый размер платы, руб.	961,87	

В первый и последний годы плата за публичный сервитут вносится единовременным платежом не позднее трех месяцев со дня установления/прекращения его в сведениях Единого государственного реестра недвижимости.

В последующие годы плата за публичный сервитут вносится не позднее 15 июня текущего года в размере 0,01 процента кадастровой стоимости земельных участков за каждый год использования этих земельных участков.

Платежные реквизиты для перечисления платы за публичный сервитут в федеральный бюджет:

УФК по Камчатскому краю ИНН 4101145761 КПП 410101001
(Агентство лесного хозяйства Камчатского края № счета
03100643000000013800)

К/СЧ 40102810945370000031 Отделение Петропавловск-Камчатский
БАНК России// Управление Федерального Казначейства по Камчатскому краю
в г. Петропавловск-Камчатский, БИК 013002402,
Код бюджетной классификации – КБК 053 1 12 04012 01 6000 120,
ОКТМО 30613401
УИН для платежных поручений – устанавливается при выставлении счета

Приложение 3 к приказу Агентства
лесного хозяйства Камчатского края
от 15.02.2024 № 83-пр

Характеристика
частей лесных участков

1. Распределение земель

(га)

Общая площадь всего	В том числе									
	лесные земли					нелесные земли				
	занятые лесными насажде- ниями	лесные культуры	лесные питомники, плантации	не занятые лесными насажде- ниями	итого	дороги	просеки	болота	другие	итого
1	2	3	4	5	6	7	8	9	10	11
Лесной участок с кадастровым номером 41:07:0000000:1:3У1										
0,0549	-	-	-	-	-	-	-	0,0549	-	0,0549
Лесной участок с кадастровым номером 41:07:0000000:1:3У2										
0,2188	-	-	-	-	-	-	-	0,2188	-	0,2188
Лесной участок с кадастровым номером 41:07:0000000:1:3У3 (1)										
0,1521	-	-	-	-	-	-	-	0,1521	-	0,1521
Лесной участок с кадастровым номером 41:07:0000000:1:3У3 (2)										
1,1942	-	-	-	-	-	-	-	1,1942	-	1,1942
Лесной участок с кадастровым номером 41:07:0000000:1:3У3 (3)										
3,7747	-	-	-	-	-	-	-	3,7747	-	3,7747
Лесной участок с кадастровым номером 41:07:0000000:1:3У3 (4)										
11,9471	2,9442	-	-	-	2,9442	-	-	7,4049	1,5980	9,0029
Итого лесной участок с кадастровым номером 41:07:0000000:1:3У3										
17,0681	2,9442	-	-	-	2,9442	-	-	12,5259	1,5980	14,1239
Лесной участок с кадастровым номером 41:07:0000000:1:3У4										
0,2508	-	-	-	-	-	-	-	0,2508	-	0,2508
Лесной участок с кадастровым номером 41:07:0000000:1:3У5										
0,1600	-	-	-	-	-	-	-	0,1600	-	0,1600
Лесной участок с кадастровым номером 41:07:0000000:1:3У6										
0,0384	-	-	-	-	-	-	-	0,0384	-	0,0384
Лесной участок с кадастровым номером 41:07:0000000:1:3У7										
1,1505	0,0115	-	-	-	0,0115	-	-	1,1390	-	1,1390
Лесной участок с кадастровым номером 41:07:0000000:1:3У8										
0,5236	-	-	-	-	-	-	-	0,5236	-	0,5236
Лесной участок с кадастровым номером 41:07:0000000:1:3У9										
0,1050	-	-	-	-	-	-	-	0,1050	-	0,1050
Лесной участок с кадастровым номером 41:07:0000000:1:3У10(1)										
0,3824	0,0202	-	-	-	0,0202	-	-	0,3622	-	0,3622
Лесной участок с кадастровым номером 41:07:0000000:1:3У10(2)										
0,4541	-	-	-	-	-	-	-	0,4541	-	0,4541
Итого лесной участок с кадастровым номером 41:07:0000000:1:3У10										
0,8365	0,0202	-	-	-	0,0202	-	-	0,8163	-	0,8163

Общая площадь всего	В том числе									
	лесные земли					нелесные земли				
	занятые лесными насажде- ниями	лесные культуры	лесные питомники, плантации	не занятые лесными насажде- ниями	итого	дороги	просеки	болота	другие	итого
1	2	3	4	5	6	7	8	9	10	11
Лесной участок с кадастровым номером 41:07:0000000:1:3У11(1)										
0,0006	-	-	-	-	-	-	-	0,0006	-	0,0006
Лесной участок с кадастровым номером 41:07:0000000:1:3У11(2)										
0,0006	-	-	-	-	-	-	-	0,0006	-	0,0006
Лесной участок с кадастровым номером 41:07:0000000:1:3У11(3)										
0,0006	-	-	-	-	-	-	-	0,0006	-	0,0006
Лесной участок с кадастровым номером 41:07:0000000:1:3У11(4)										
0,0006	-	-	-	-	-	-	-	0,0006	-	0,0006
Лесной участок с кадастровым номером 41:07:0000000:1:3У11(5)										
0,0012	-	-	-	-	-	-	-	0,0012	-	0,0012
Лесной участок с кадастровым номером 41:07:0000000:1:3У11(6)										
0,0012	-	-	-	-	-	-	-	0,0012	-	0,0012
Лесной участок с кадастровым номером 41:07:0000000:1:3У11(7)										
0,0013	-	-	-	-	-	-	-	0,0013	-	0,0013
Лесной участок с кадастровым номером 41:07:0000000:1:3У11(8)										
0,0013	-	-	-	-	-	-	-	0,0013	-	0,0013
Итого лесной участок с кадастровым номером 41:07:0000000:1:3У11										
0,0074	-	-	-	-	-	-	-	0,0074	-	0,0074
Лесной участок с кадастровым номером 41:07:0000000:1:3У12										
0,2821	-	-	-	-	-	-	-	0,2821	-	0,2821
Лесной участок с кадастровым номером 41:07:0000000:1:3У13										
0,0239	-	-	-	-	-	-	-	0,0239	-	0,0239
Лесной участок с кадастровым номером 41:07:0000000:1:3У14(1)										
0,0393	-	-	-	-	-	-	-	0,0393	-	0,0393
Лесной участок с кадастровым номером 41:07:0000000:1:3У14(2)										
0,5577	-	-	-	-	-	-	-	0,5577	-	0,5577
Лесной участок с кадастровым номером 41:07:0000000:1:3У14(3)										
1,9752	0,1781	-	-	-	0,1781	-	-	1,7971	-	1,7971
Лесной участок с кадастровым номером 41:07:0000000:1:3У14(4)										
5,9888	2,1725	-	-	-	2,1725	-	-	2,3518	1,4645	3,8163
Итого лесной участок с кадастровым номером 41:07:0000000:1:3У14										
8,5610	2,3506	-	-	-	2,3506	-	-	4,7459	1,4645	6,2104
Лесной участок с кадастровым номером 41:07:0000000:1:3У15(1)										
0,0006	-	-	-	-	-	-	-	0,0006	-	0,0006
Лесной участок с кадастровым номером 41:07:0000000:1:3У15(2)										
0,0006	-	-	-	-	-	-	-	0,0006	-	0,0006
Лесной участок с кадастровым номером 41:07:0000000:1:3У15(3)										
0,0006	-	-	-	-	-	-	-	0,0006	-	0,0006
Лесной участок с кадастровым номером 41:07:0000000:1:3У15(4)										
0,0006	-	-	-	-	-	-	-	0,0006	-	0,0006
Лесной участок с кадастровым номером 41:07:0000000:1:3У15(5)										
0,0006	-	-	-	-	-	-	-	0,0006	-	0,0006
Лесной участок с кадастровым номером 41:07:0000000:1:3У15(6)										
0,0006	-	-	-	-	-	-	-	0,0006	-	0,0006

Общая площадь всего	В том числе									
	лесные земли					нелесные земли				
	занятые лесными насажде- ниями	лесные культуры	лесные питомники, плантации	не занятые лесными насажде- ниями	итого	дороги	просеки	болота	другие	итого
1	2	3	4	5	6	7	8	9	10	11
Лесной участок с кадастровым номером 41:07:0000000:1:3У15(7)										
0,0006	-	-	-	-	-	-	-	0,0006	-	0,0006
Лесной участок с кадастровым номером 41:07:0000000:1:3У15(8)										
0,0006	0,0006	-	-	-	0,0006	-	-	-	-	-
Лесной участок с кадастровым номером 41:07:0000000:1:3У15(9)										
0,0006	-	-	-	-	-	-	-	0,0006	-	0,0006
Лесной участок с кадастровым номером 41:07:0000000:1:3У15(10)										
0,0006	-	-	-	-	-	-	-	0,0006	-	0,0006
Лесной участок с кадастровым номером 41:07:0000000:1:3У15(11)										
0,0006	-	-	-	-	-	-	-	0,0006	-	0,0006
Лесной участок с кадастровым номером 41:07:0000000:1:3У15(12)										
0,0006	-	-	-	-	-	-	-	0,0006	-	0,0006
Лесной участок с кадастровым номером 41:07:0000000:1:3У15(13)										
0,0006	-	-	-	-	-	-	-	0,0006	-	0,0006
Лесной участок с кадастровым номером 41:07:0000000:1:3У15(14)										
0,0006	-	-	-	-	-	-	-	0,0006	-	0,0006
Лесной участок с кадастровым номером 41:07:0000000:1:3У15(15)										
0,0006	-	-	-	-	-	-	-	0,0006	-	0,0006
Лесной участок с кадастровым номером 41:07:0000000:1:3У15(16)										
0,0006	-	-	-	-	-	-	-	0,0006	-	0,0006
Лесной участок с кадастровым номером 41:07:0000000:1:3У15(17)										
0,0006	-	-	-	-	-	-	-	0,0006	-	0,0006
Лесной участок с кадастровым номером 41:07:0000000:1:3У15(18)										
0,0006	-	-	-	-	-	-	-	0,0006	-	0,0006
Лесной участок с кадастровым номером 41:07:0000000:1:3У15(19)										
0,0006	-	-	-	-	-	-	-	0,0006	-	0,0006
Лесной участок с кадастровым номером 41:07:0000000:1:3У15(20)										
0,0006	-	-	-	-	-	-	-	0,0006	-	0,0006
Лесной участок с кадастровым номером 41:07:0000000:1:3У15(21)										
0,0006	-	-	-	-	-	-	-	0,0006	-	0,0006
Лесной участок с кадастровым номером 41:07:0000000:1:3У15(22)										
0,0006	0,0006	-	-	-	0,0006	-	-	-	-	-
Лесной участок с кадастровым номером 41:07:0000000:1:3У15(23)										
0,0006	-	-	-	-	-	-	-	-	0,0006	0,0006
Лесной участок с кадастровым номером 41:07:0000000:1:3У15(24)										
0,0006	-	-	-	-	-	-	-	0,0006	-	0,0006
Лесной участок с кадастровым номером 41:07:0000000:1:3У15(25)										
0,0006	-	-	-	-	-	-	-	0,0006	-	0,0006
Лесной участок с кадастровым номером 41:07:0000000:1:3У15(26)										
0,0006	-	-	-	-	-	-	-	-	0,0006	0,0006
Лесной участок с кадастровым номером 41:07:0000000:1:3У15(27)										
0,0006	-	-	-	-	-	-	-	0,0006	-	0,0006
Лесной участок с кадастровым номером 41:07:0000000:1:3У15(28)										
0,0006	-	-	-	-	-	-	-	-	0,0006	0,0006

Общая площадь всего	В том числе									
	лесные земли					нелесные земли				
	занятые лесными насажде- ниями	лесные культуры	лесные питомники, плантации	не занятые лесными насажде- ниями	итого	дороги	просеки	болота	другие	итого
1	2	3	4	5	6	7	8	9	10	11
Лесной участок с кадастровым номером 41:07:0000000:1:3У15(29)										
0,0006	-	-	-	-	-	-	-	0,0006	-	0,0006
Лесной участок с кадастровым номером 41:07:0000000:1:3У15(30)										
0,0006	-	-	-	-	-	-	-	-	0,0006	0,0006
Лесной участок с кадастровым номером 41:07:0000000:1:3У15(31)										
0,0006	-	-	-	-	-	-	-	0,0006	-	0,0006
Лесной участок с кадастровым номером 41:07:0000000:1:3У15(32)										
0,0006	-	-	-	-	-	-	-	0,0006	-	0,0006
Лесной участок с кадастровым номером 41:07:0000000:1:3У15(33)										
0,0006	0,0006	-	-	-	0,0006	-	-	-	-	-
Лесной участок с кадастровым номером 41:07:0000000:1:3У15(34)										
0,0006	-	-	-	-	-	-	-	0,0006	-	0,0006
Лесной участок с кадастровым номером 41:07:0000000:1:3У15(35)										
0,0006	-	-	-	-	-	-	-	-	0,0006	0,0006
Лесной участок с кадастровым номером 41:07:0000000:1:3У15(36)										
0,0006	-	-	-	-	-	-	-	-	0,0006	0,0006
Лесной участок с кадастровым номером 41:07:0000000:1:3У15(37)										
0,0006	-	-	-	-	-	-	-	-	0,0006	0,0006
Лесной участок с кадастровым номером 41:07:0000000:1:3У15(38)										
0,0006	-	-	-	-	-	-	-	-	0,0006	0,0006
Лесной участок с кадастровым номером 41:07:0000000:1:3У15(39)										
0,0006	-	-	-	-	-	-	-	-	0,0006	0,0006
Лесной участок с кадастровым номером 41:07:0000000:1:3У15(40)										
0,0006	-	-	-	-	-	-	-	0,0006	-	0,0006
Лесной участок с кадастровым номером 41:07:0000000:1:3У15(41)										
0,0006	-	-	-	-	-	-	-	0,0006	-	0,0006
Лесной участок с кадастровым номером 41:07:0000000:1:3У15(42)										
0,0006	-	-	-	-	-	-	-	0,0006	-	0,0006
Лесной участок с кадастровым номером 41:07:0000000:1:3У15(43)										
0,0006	-	-	-	-	-	-	-	0,0006	-	0,0006
Лесной участок с кадастровым номером 41:07:0000000:1:3У15(44)										
0,0006	-	-	-	-	-	-	-	0,0006	-	0,0006
Лесной участок с кадастровым номером 41:07:0000000:1:3У15(45)										
0,0006	-	-	-	-	-	-	-	0,0006	-	0,0006
Лесной участок с кадастровым номером 41:07:0000000:1:3У15(46)										
0,0006	-	-	-	-	-	-	-	0,0006	-	0,0006
Лесной участок с кадастровым номером 41:07:0000000:1:3У15(47)										
0,0006	-	-	-	-	-	-	-	0,0006	-	0,0006
Лесной участок с кадастровым номером 41:07:0000000:1:3У15(48)										
0,0006	-	-	-	-	-	-	-	0,0006	-	0,0006
Лесной участок с кадастровым номером 41:07:0000000:1:3У15(49)										
0,0006	-	-	-	-	-	-	-	0,0006	-	0,0006
Лесной участок с кадастровым номером 41:07:0000000:1:3У15(50)										
0,0006	-	-	-	-	-	-	-	0,0006	-	0,0006

Общая площадь всего	В том числе									
	лесные земли					нелесные земли				
	занятые лесными насажде- ниями	лесные культуры	лесные питомники, плантации	не занятые лесными насажде- ниями	итого	дороги	просеки	болота	другие	итого
1	2	3	4	5	6	7	8	9	10	11
Лесной участок с кадастровым номером 41:07:0000000:1:3У15(51)										
0,0006	-	-	-	-	-	-	-	0,0006	-	0,0006
Лесной участок с кадастровым номером 41:07:0000000:1:3У15(52)										
0,0006	-	-	-	-	-	-	-	0,0006	-	0,0006
Лесной участок с кадастровым номером 41:07:0000000:1:3У15(53)										
0,0006	-	-	-	-	-	-	-	0,0006	-	0,0006
Лесной участок с кадастровым номером 41:07:0000000:1:3У15(54)										
0,0006	-	-	-	-	-	-	-	0,0006	-	0,0006
Лесной участок с кадастровым номером 41:07:0000000:1:3У15(55)										
0,0006	-	-	-	-	-	-	-	0,0006	-	0,0006
Лесной участок с кадастровым номером 41:07:0000000:1:3У15(56)										
0,0006	-	-	-	-	-	-	-	0,0006	-	0,0006
Лесной участок с кадастровым номером 41:07:0000000:1:3У15(57)										
0,0006	-	-	-	-	-	-	-	0,0006	-	0,0006
Лесной участок с кадастровым номером 41:07:0000000:1:3У15(58)										
0,0006	-	-	-	-	-	-	-	0,0006	-	0,0006
Лесной участок с кадастровым номером 41:07:0000000:1:3У15(59)										
0,0006	-	-	-	-	-	-	-	0,0006	-	0,0006
Лесной участок с кадастровым номером 41:07:0000000:1:3У15(60)										
0,0006	-	-	-	-	-	-	-	0,0006	-	0,0006
Лесной участок с кадастровым номером 41:07:0000000:1:3У15(61)										
0,0006	-	-	-	-	-	-	-	0,0006	-	0,0006
Лесной участок с кадастровым номером 41:07:0000000:1:3У15(62)										
0,0006	-	-	-	-	-	-	-	0,0006	-	0,0006
Лесной участок с кадастровым номером 41:07:0000000:1:3У15(63)										
0,0006	0,0006	-	-	-	0,0006	-	-	-	-	-
Лесной участок с кадастровым номером 41:07:0000000:1:3У15(64)										
0,0006	-	-	-	-	-	-	-	0,0006	-	0,0006
Лесной участок с кадастровым номером 41:07:0000000:1:3У15(65)										
0,0006	-	-	-	-	-	-	-	0,0006	-	0,0006
Лесной участок с кадастровым номером 41:07:0000000:1:3У15(66)										
0,0006	-	-	-	-	-	-	-	0,0006	-	0,0006
Лесной участок с кадастровым номером 41:07:0000000:1:3У15(67)										
0,0006	0,0006	-	-	-	0,0006	-	-	-	-	-
Лесной участок с кадастровым номером 41:07:0000000:1:3У15(68)										
0,0006	-	-	-	-	-	-	-	0,0006	-	0,0006
Лесной участок с кадастровым номером 41:07:0000000:1:3У15(69)										
0,0006	-	-	-	-	-	-	-	-	0,0006	0,0006
Лесной участок с кадастровым номером 41:07:0000000:1:3У15(70)										
0,0007	-	-	-	-	-	-	-	-	0,0007	0,0007
Лесной участок с кадастровым номером 41:07:0000000:1:3У15(71)										
0,0007	-	-	-	-	-	-	-	-	0,0007	0,0007
Лесной участок с кадастровым номером 41:07:0000000:1:3У15(72)										
0,0006	-	-	-	-	-	-	-	0,0006	-	0,0006

Общая площадь всего	В том числе									
	лесные земли					нелесные земли				
	занятые лесными насажде- ниями	лесные культуры	лесные питомники, плантации	не занятые лесными насажде- ниями	итого	дороги	просеки	болота	другие	итого
1	2	3	4	5	6	7	8	9	10	11
Лесной участок с кадастровым номером 41:07:0000000:1:3У15(73)										
0,0006	-	-	-	-	-	-	-	0,0006	-	0,0006
Лесной участок с кадастровым номером 41:07:0000000:1:3У15(74)										
0,0006	-	-	-	-	-	-	-	0,0006	-	0,0006
Лесной участок с кадастровым номером 41:07:0000000:1:3У15(75)										
0,0006	-	-	-	-	-	-	-	0,0006	-	0,0006
Лесной участок с кадастровым номером 41:07:0000000:1:3У15(76)										
0,0006	-	-	-	-	-	-	-	0,0006	-	0,0006
Лесной участок с кадастровым номером 41:07:0000000:1:3У15(77)										
0,0006	-	-	-	-	-	-	-	0,0006	-	0,0006
Лесной участок с кадастровым номером 41:07:0000000:1:3У15(78)										
0,0006	-	-	-	-	-	-	-	0,0006	-	0,0006
Лесной участок с кадастровым номером 41:07:0000000:1:3У15(79)										
0,0006	-	-	-	-	-	-	-	0,0006	-	0,0006
Лесной участок с кадастровым номером 41:07:0000000:1:3У15(80)										
0,0006	-	-	-	-	-	-	-	0,0006	-	0,0006
Лесной участок с кадастровым номером 41:07:0000000:1:3У15(81)										
0,0007	0,0007	-	-	-	0,0007	-	-	-	-	-
Лесной участок с кадастровым номером 41:07:0000000:1:3У15(82)										
0,0006	-	-	-	-	-	-	-	0,0006	-	0,0006
Лесной участок с кадастровым номером 41:07:0000000:1:3У15(83)										
0,0007	-	-	-	-	-	-	-	-	0,0007	0,0007
Лесной участок с кадастровым номером 41:07:0000000:1:3У15(84)										
0,0006	-	-	-	-	-	-	-	0,0006	-	0,0006
Лесной участок с кадастровым номером 41:07:0000000:1:3У15(85)										
0,0006	-	-	-	-	-	-	-	0,0006	-	0,0006
Лесной участок с кадастровым номером 41:07:0000000:1:3У15(86)										
0,0006	-	-	-	-	-	-	-	0,0006	-	0,0006
Лесной участок с кадастровым номером 41:07:0000000:1:3У15(87)										
0,0007	-	-	-	-	-	-	-	0,0007	-	0,0007
Лесной участок с кадастровым номером 41:07:0000000:1:3У15(88)										
0,0006	-	-	-	-	-	-	-	0,0006	-	0,0006
Лесной участок с кадастровым номером 41:07:0000000:1:3У15(89)										
0,0006	-	-	-	-	-	-	-	0,0006	-	0,0006
Лесной участок с кадастровым номером 41:07:0000000:1:3У15(90)										
0,0006	0,0006	-	-	-	0,0006	-	-	-	-	-
Лесной участок с кадастровым номером 41:07:0000000:1:3У15(91)										
0,0007	-	-	-	-	-	-	-	0,0007	-	0,0007
Лесной участок с кадастровым номером 41:07:0000000:1:3У15(92)										
0,0006	-	-	-	-	-	-	-	0,0006	-	0,0006
Лесной участок с кадастровым номером 41:07:0000000:1:3У15(93)										
0,0012	-	-	-	-	-	-	-	0,0012	-	0,0012
Лесной участок с кадастровым номером 41:07:0000000:1:3У15(94)										
0,0012	-	-	-	-	-	-	-	0,0012	-	0,0012

Общая площадь всего	В том числе									
	лесные земли					нелесные земли				
	занятые лесными насажде- ниями	лесные культуры	лесные питомники, плантации	не занятые лесными насажде- ниями	итого	дороги	просеки	болота	другие	итого
1	2	3	4	5	6	7	8	9	10	11
Лесной участок с кадастровым номером 41:07:0000000:1:3У15(95)										
0,0013	-	-	-	-	-	-	-	0,0013	-	0,0013
Лесной участок с кадастровым номером 41:07:0000000:1:3У15(96)										
0,0012	-	-	-	-	-	-	-	0,0012	-	0,0012
Лесной участок с кадастровым номером 41:07:0000000:1:3У15(97)										
0,0013	-	-	-	-	-	-	-	0,0013	-	0,0013
Лесной участок с кадастровым номером 41:07:0000000:1:3У15(98)										
0,0013	-	-	-	-	-	-	-	0,0013	-	0,0013
Лесной участок с кадастровым номером 41:07:0000000:1:3У15(99)										
0,0013	-	-	-	-	-	-	-	0,0013	-	0,0013
Лесной участок с кадастровым номером 41:07:0000000:1:3У15(100)										
0,0013	-	-	-	-	-	-	-	0,0013	-	0,0013
Лесной участок с кадастровым номером 41:07:0000000:1:3У15(101)										
0,0013	-	-	-	-	-	-	-	0,0013	-	0,0013
Лесной участок с кадастровым номером 41:07:0000000:1:3У15(102)										
0,0013	-	-	-	-	-	-	-	0,0013	-	0,0013
Лесной участок с кадастровым номером 41:07:0000000:1:3У15(103)										
0,0013	-	-	-	-	-	-	-	0,0013	-	0,0013
Лесной участок с кадастровым номером 41:07:0000000:1:3У15(104)										
0,0013	-	-	-	-	-	-	-	0,0013	-	0,0013
Лесной участок с кадастровым номером 41:07:0000000:1:3У15(105)										
0,0013	-	-	-	-	-	-	-	0,0013	-	0,0013
Лесной участок с кадастровым номером 41:07:0000000:1:3У15(106)										
0,0013	-	-	-	-	-	-	-	0,0013	-	0,0013
Лесной участок с кадастровым номером 41:07:0000000:1:3У15(107)										
0,0012	0,0012	-	-	-	0,0012	-	-	-	-	-
Лесной участок с кадастровым номером 41:07:0000000:1:3У15(108)										
0,0012	0,0012	-	-	-	0,0012	-	-	-	-	-
Лесной участок с кадастровым номером 41:07:0000000:1:3У15(109)										
0,0013	0,0013	-	-	-	0,0013	-	-	-	-	-
Лесной участок с кадастровым номером 41:07:0000000:1:3У15(110)										
0,0013	0,0013	-	-	-	0,0013	-	-	-	-	-
Лесной участок с кадастровым номером 41:07:0000000:1:3У15(111)										
0,0013	-	-	-	-	-	-	-	0,0013	-	0,0013
Лесной участок с кадастровым номером 41:07:0000000:1:3У15(112)										
0,0012	0,0012	-	-	-	0,0012	-	-	-	-	-
Лесной участок с кадастровым номером 41:07:0000000:1:3У15(113)										
0,0013	-	-	-	-	-	-	-	0,0013	-	0,0013
Лесной участок с кадастровым номером 41:07:0000000:1:3У15(114)										
0,0013	-	-	-	-	-	-	-	0,0013	-	0,0013
Лесной участок с кадастровым номером 41:07:0000000:1:3У15(115)										
0,0013	-	-	-	-	-	-	-	-	0,0013	0,0013
Лесной участок с кадастровым номером 41:07:0000000:1:3У15(116)										
0,0013	-	-	-	-	-	-	-	0,0013	-	0,0013

Общая площадь всего	В том числе									
	лесные земли					нелесные земли				
	занятые лесными насажде- ниями	лесные культуры	лесные питомники, плантации	не занятые лесными насажде- ниями	итого	дороги	просеки	болота	другие	итого
1	2	3	4	5	6	7	8	9	10	11
Лесной участок с кадастровым номером 41:07:0000000:1:3У15(117)										
0,0013	-	-	-	-	-	-	-	0,0013	-	0,0013
Лесной участок с кадастровым номером 41:07:0000000:1:3У15(118)										
0,0013	-	-	-	-	-	-	-	0,0013	-	0,0013
Лесной участок с кадастровым номером 41:07:0000000:1:3У15(119)										
0,0013	-	-	-	-	-	-	-	-	0,0013	0,0013
Лесной участок с кадастровым номером 41:07:0000000:1:3У15(120)										
0,0057	0,0057	-	-	-	0,0057	-	-	-	-	-
Лесной участок с кадастровым номером 41:07:0000000:1:3У15(121)										
0,0056	0,0056	-	-	-	0,0056	-	-	-	-	-
Лесной участок с кадастровым номером 41:07:0000000:1:3У15(122)										
0,0057	0,0057	-	-	-	0,0057	-	-	-	-	-
Лесной участок с кадастровым номером 41:07:0000000:1:3У15(123)										
0,0057	-	-	-	-	-	-	-	0,0057	-	0,0057
Лесной участок с кадастровым номером 41:07:0000000:1:3У15(124)										
0,0056	0,0056	-	-	-	0,0056	-	-	-	-	-
Лесной участок с кадастровым номером 41:07:0000000:1:3У15(125)										
0,0057	-	-	-	-	-	-	-	0,0057	-	0,0057
Лесной участок с кадастровым номером 41:07:0000000:1:3У15(126)										
0,0057	-	-	-	-	-	-	-	0,0057	-	0,0057
Лесной участок с кадастровым номером 41:07:0000000:1:3У15(127)										
0,0056	0,0056	-	-	-	0,0056	-	-	-	-	-
Лесной участок с кадастровым номером 41:07:0000000:1:3У15(128)										
0,0057	-	-	-	-	-	-	-	0,0057	-	0,0057
Лесной участок с кадастровым номером 41:07:0000000:1:3У15(129)										
0,0110	0,0110	-	-	-	0,0110	-	-	-	-	-
Лесной участок с кадастровым номером 41:07:0000000:1:3У15(130)										
0,0110	0,0110	-	-	-	0,0110	-	-	-	-	-
Итого лесной участок с кадастровым номером 41:07:0000000:1:3У15										
0,1632	0,0607	-	-	-	0,0607	-	-	0,0919	0,0106	0,1025
Лесной участок с кадастровым номером 41:07:0000000:1:3У16(1)										
0,0216	-	-	-	-	-	-	-	0,0216	-	0,0216
Лесной участок с кадастровым номером 41:07:0000000:1:3У16(2)										
0,0260	-	-	-	-	-	-	-	0,0260	-	0,0260
Лесной участок с кадастровым номером 41:07:0000000:1:3У16(3)										
0,4392	0,0814	-	-	-	0,0814	-	-	0,3378	0,0200	0,3578
Лесной участок с кадастровым номером 41:07:0000000:1:3У16(4)										
0,4623	0,1039	-	-	-	0,1039	-	-	0,3322	0,0262	0,3584
Итого лесной участок с кадастровым номером 41:07:0000000:1:3У16										
0,9491	0,1853	-	-	-	0,1853	-	-	0,7176	0,0462	0,7638
Лесной участок с кадастровым номером 41:07:0000000:1:3У17										
0,0073	-	-	-	-	-	-	-	0,0073	-	0,0073
Лесной участок с кадастровым номером 41:07:0000000:1:3У18(1)										
0,0757	-	-	-	-	-	-	-	0,0757	-	0,0757

Общая площадь всего	В том числе									
	лесные земли					нелесные земли				
	занятые лесными насажде- ниями	лесные культуры	лесные питомники, плантации	не занятые лесными насажде- ниями	итого	дороги	просеки	болота	другие	итого
1	2	3	4	5	6	7	8	9	10	11
Лесной участок с кадастровым номером 41:07:0000000:1:3У18(2)										
0,3357	-	-	-	-	-	-	-	0,3357	-	0,3357
Итого лесной участок с кадастровым номером 41:07:0000000:1:3У18										
0,4114	-	-	-	-	-	-	-	0,4114	-	0,4114
Лесной участок с кадастровым номером 41:07:0000000:1:3У19										
0,0918	-	-	-	-	-	-	-	0,0918	-	0,0918
Лесной участок с кадастровым номером 41:07:0000000:1:3У20										
0,0611	-	-	-	-	-	-	-	0,0611	-	0,0611
Лесной участок с кадастровым номером 41:07:0000000:1:3У21										
1,2521	0,1952	-	-	-	0,1952	-	-	1,0117	0,0452	1,0569
Лесной участок с кадастровым номером 41:07:0000000:1:3У22										
0,1136	-	-	-	-	-	-	-	0,1136	-	0,1136
Лесной участок с кадастровым номером 41:07:0000000:1:3У23(1)										
0,0007	-	-	-	-	-	-	-	0,0007	-	0,0007
Лесной участок с кадастровым номером 41:07:0000000:1:3У23(2)										
0,0012	-	-	-	-	-	-	-	0,0012	-	0,0012
Лесной участок с кадастровым номером 41:07:0000000:1:3У23(3)										
0,0012	-	-	-	-	-	-	-	0,0012	-	0,0012
Итого лесной участок с кадастровым номером 41:07:0000000:1:3У23										
0,0031	-	-	-	-	-	-	-	0,0031	-	0,0031
Лесной участок с кадастровым номером 41:07:0000000:1:3У24										
0,0570	-	-	-	-	-	-	-	0,0570	-	0,0570
Лесной участок с кадастровым номером 41:07:0000000:1:3У25										
1,6070	-	-	-	-	-	-	-	1,6070	-	1,6070
Лесной участок с кадастровым номером 41:07:0000000:1:3У26										
0,1370	-	-	-	-	-	-	-	0,1370	-	0,1370
Лесной участок с кадастровым номером 41:07:0000000:1:3У27(1)										
0,1021	-	-	-	-	-	-	-	0,1021	-	0,1021
Лесной участок с кадастровым номером 41:07:0000000:1:3У26(2)										
0,4223	-	-	-	-	-	-	-	0,4223	-	0,4223
Итого лесной участок с кадастровым номером 41:07:0000000:1:3У26										
0,5244	-	-	-	-	-	-	-	0,5244	-	0,5244
Лесной участок с кадастровым номером 41:07:0000000:1:3У28(1)										
0,3653	-	-	-	-	-	-	-	0,3653	-	0,3653
Лесной участок с кадастровым номером 41:07:0000000:1:3У28(2)										
0,4875	-	-	-	-	-	-	-	0,4875	-	0,4875
Итого лесной участок с кадастровым номером 41:07:0000000:1:3У28										
0,8528	-	-	-	-	-	-	-	0,8528	-	0,8528
Лесной участок с кадастровым номером 41:07:0000000:1:3У29(1)										
0,0394	-	-	-	-	-	-	-	0,0394	-	0,0394
Лесной участок с кадастровым номером 41:07:0000000:1:3У29(1)										
0,2114	-	-	-	-	-	-	-	0,2114	-	0,2114
Итого лесной участок с кадастровым номером 41:07:0000000:1:3У29										
0,2508	-	-	-	-	-	-	-	0,2508	-	0,2508

Общая площадь всего	В том числе									
	лесные земли					нелесные земли				
	занятые лесными насажде- ниями	лесные культуры	лесные питомники, плантации	не занятые лесными насажде- ниями	итого	дороги	просеки	болота	другие	итого
1	2	3	4	5	6	7	8	9	10	11
Лесной участок с кадастровым номером 41:07:0000000:1:3У30										
0,1600	-	-	-	-	-	-	-	0,1600	-	0,1600
Лесной участок с кадастровым номером 41:07:0000000:1:3У31(1)										
0,0417	-	-	-	-	-	-	-	0,0417	-	0,0417
Лесной участок с кадастровым номером 41:07:0000000:1:3У31(2)										
0,0436	-	-	-	-	-	-	-	0,0436	-	0,0436
Лесной участок с кадастровым номером 41:07:0000000:1:3У31(3)										
0,0607	0,0418	-	-	-	0,0418	-	-	0,0189	-	0,0189
Лесной участок с кадастровым номером 41:07:0000000:1:3У31(4)										
0,1967	-	-	-	-	-	-	-	0,1967	-	0,1967
Лесной участок с кадастровым номером 41:07:0000000:1:3У31(5)										
1,3454	0,0032	-	-	-	0,0032	-	-	1,3422	-	1,3422
Лесной участок с кадастровым номером 41:07:0000000:1:3У31(6)										
2,1079	-	-	-	-	-	-	-	2,1079	-	2,1079
Лесной участок с кадастровым номером 41:07:0000000:1:3У31(7)										
4,0241	0,0557	-	-	-	0,0557	-	-	3,9684	-	3,9684
Итого лесной участок с кадастровым номером 41:07:0000000:1:3У31										
7,8201	0,1007	-	-	-	0,1007	-	-	7,7194	-	7,7194
Лесной участок с кадастровым номером 41:07:0000000:1:3У32(1)										
0,0051	-	-	-	-	-	-	-	0,0051	-	0,0051
Лесной участок с кадастровым номером 41:07:0000000:1:3У32(2)										
0,0285	0,0016	-	-	-	0,0016	-	-	0,0269	-	0,0269
Лесной участок с кадастровым номером 41:07:0000000:1:3У32(3)										
0,1638	0,0086	-	-	-	0,0086	-	-	0,1552	-	0,1552
Лесной участок с кадастровым номером 41:07:0000000:1:3У32(4)										
0,2243	-	-	-	-	-	-	-	0,2243	-	0,2243
Лесной участок с кадастровым номером 41:07:0000000:1:3У32(5)										
1,2761	-	-	-	-	-	-	-	1,2761	-	1,2761
Лесной участок с кадастровым номером 41:07:0000000:1:3У32(6)										
1,6074	-	-	-	-	-	-	-	1,6074	-	1,6074
Лесной участок с кадастровым номером 41:07:0000000:1:3У32(7)										
3,7728	-	-	-	-	-	-	-	3,7728	-	3,7728
Итого лесной участок с кадастровым номером 41:07:0000000:1:3У32										
7,0780	0,0102	-	-	-	0,0102	-	-	7,0678	-	7,0678
Часть лесного участка с кадастровым номером 41:07:0000000:4/чзу1										
0,0976	-	-	-	-	-	-	-	0,0976	-	0,0976
Часть лесного участка с кадастровым номером 41:07:0000000:4/чзу2										
0,0035	-	-	-	-	-	-	-	-	0,0035	0,0035
Часть лесного участка с кадастровым номером 41:07:0000000:4/чзу3										
0,0944	-	-	-	-	-	-	-	-	0,0944	0,0944
Часть лесного участка с кадастровым номером 41:07:0000000:4/чзу4(1)										
0,0080	-	-	-	-	-	-	-	0,0080	-	0,0080

Общая площадь всего	В том числе									
	лесные земли					нелесные земли				
	занятые лесными насажде- ниями	лесные культуры	лесные питомники, плантации	не занятые лесными насажде- ниями	итого	дороги	просеки	болота	другие	итого
1	2	3	4	5	6	7	8	9	10	11
Часть лесного участка с кадастровым номером 41:07:0000000:4/чзу4(2)										
0,0156	-	-	-	-	-	-	-	0,0156	-	0,0156
Итого часть лесного участка с кадастровым номером 41:07:0000000:4/чзу4										
0,0236	-	-	-	-	-	-	-	0,0236	-	0,0236
Часть лесного участка с кадастровым номером 41:07:0000000:4/чзу5										
0,1953	-	-	-	-	-	-	-	0,1953	-	0,1953
Часть лесного участка с кадастровым номером 41:07:0010105:459/чзу1										
7,2756	2,2401	-	-	-	2,2401	-	-	5,0355	-	5,0355
Часть лесного участка с кадастровым номером 41:07:0010105:459/чзу2(1)										
0,0060	-	-	-	-	-	-	-	0,0060	-	0,0060
Часть лесного участка с кадастровым номером 41:07:0010105:459/чзу2(2)										
0,0347	0,0315	-	-	-	0,0315	-	-	0,0032	-	0,0032
Итого часть лесного участка с кадастровым номером 41:07:0010105:459/чзу2										
0,0407	0,0315	-	-	-	0,0315	-	-	0,0092	-	0,0092
Часть лесного участка с кадастровым номером 41:07:0010105:459/чзу3										
0,0169	-	-	-	-	-	-	-	0,0169	-	0,0169
Часть лесного участка с кадастровым номером 41:07:0010105:466/чзу1										
0,1321	-	-	-	-	-	-	-	0,1321	-	0,1321
Часть лесного участка с кадастровым номером 41:07:0010105:467/чзу1										
0,0139	-	-	-	-	-	-	-	0,0139	-	0,0139
Часть лесного участка с кадастровым номером 41:07:0010105:576/чзу1										
0,2299	0,0297	-	-	-	0,0297	-	-	0,2002	-	0,2002
Часть лесного участка с кадастровым номером 41:07:0010105:576/чзу2										
0,2566	0,0510	-	-	-	0,0510	-	-	0,2056	-	0,2056
Лесной участок с кадастровым номером 41:07:0010105:68:3У1(1)										
0,0390	-	-	-	-	-	-	-	0,0390	-	0,0390
Лесной участок с кадастровым номером 41:07:0010105:68:3У1(2)										
0,1267	-	-	-	-	-	-	-	0,1267	-	0,1267
Итого лесного участка с кадастровым номером 41:07:0010105:68:3У1										
0,1657	-	-	-	-	-	-	-	0,1657	-	0,1657
Лесной участок с кадастровым номером 41:07:0010105:68:3У2(1)										
0,0006	-	-	-	-	-	-	-	0,0006	-	0,0006
Лесной участок с кадастровым номером 41:07:0010105:68:3У2(2)										
0,0006	-	-	-	-	-	-	-	0,0006	-	0,0006
Лесной участок с кадастровым номером 41:07:0010105:68:3У2(3)										
0,0013	-	-	-	-	-	-	-	0,0013	-	0,0013
Лесной участок с кадастровым номером 41:07:0010105:68:3У2(4)										
0,0012	-	-	-	-	-	-	-	0,0012	-	0,0012

Общая площадь всего	В том числе									
	лесные земли					нелесные земли				
	занятые лесными насажде- ниями	лесные культуры	лесные питомники, плантации	не занятые лесными насажде- ниями	итого	дороги	просеки	болота	другие	итого
1	2	3	4	5	6	7	8	9	10	11
Лесной участок с кадастровым номером 41:07:0010105:68:3У2(5)										
0,0012	-	-	-	-	-	-	-	0,0012	-	0,0012
Итого лесной участок с кадастровым номером 41:07:0010105:68:3У2										
0,0049	-	-	-	-	-	-	-	0,0049	-	0,0049
Лесной участок с кадастровым номером 41:07:0010105:68:3У3										
0,0122	-	-	-	-	-	-	-	0,0122	-	0,0122
Лесной участок с кадастровым номером 41:07:0010105:759:3У1										
0,1908	0,1016	-	-	-	0,1016	-	-	0,0892	-	0,0892
Лесной участок с кадастровым номером 41:07:0010105:759:3У2										
0,0684	0,0201	-	-	-	0,0201	-	-	0,0483	-	0,0483
Часть лесного участка с кадастровым номером 41:07:0010105:762/чзу1										
0,1600	-	-	-	-	-	-	-	0,1600	-	0,1600
Часть лесного участка с кадастровым номером 41:07:0010105:762/чзу2(1)										
0,1157	-	-	-	-	-	-	-	0,1157	-	0,1157
Часть лесного участка с кадастровым номером 41:07:0010105:762/чзу2(2)										
11,8497	-	-	-	-	-	-	-	11,8497	-	11,8497
Итого часть лесного участка с кадастровым номером 41:07:0010105:762/чзу2										
11,9654	-	-	-	-	-	-	-	11,9654	-	11,9654
Часть лесного участка с кадастровым номером 41:07:0010105:762/чзу3										
1,6647	-	-	-	-	-	-	-	1,6647	-	1,6647
Часть лесного участка с кадастровым номером 41:07:0010105:762/чзу4(1)										
0,0006	-	-	-	-	-	-	-	0,0006	-	0,0006
Часть лесного участка с кадастровым номером 41:07:0010105:762/чзу4(2)										
0,0007	-	-	-	-	-	-	-	0,0007	-	0,0007
Часть лесного участка с кадастровым номером 41:07:0010105:762/чзу4(3)										
0,0012	-	-	-	-	-	-	-	0,0012	-	0,0012
Итого часть лесного участка с кадастровым номером 41:07:0010105:762/чзу4										
0,0025	-	-	-	-	-	-	-	0,0025	-	0,0025
Часть лесного участка с кадастровым номером 41:07:0010105:762/чзу5										
0,5048	-	-	-	-	-	-	-	0,5048	-	0,5048
Часть лесного участка с кадастровым номером 41:07:0010105:762/чзу6										
0,0144	-	-	-	-	-	-	-	0,0144	-	0,0144
Часть лесного участка с кадастровым номером 41:07:0010105:776/чзу1(1)										
0,1368	-	-	-	-	-	-	-	0,1368	-	0,1368
Часть лесного участка с кадастровым номером 41:07:0010105:776/чзу1(2)										
2,7689	0,1666	-	-	-	0,1666	-	-	2,6023	-	2,6023
Итого часть лесного участка с кадастровым номером 41:07:0010105:776/чзу1										
2,9057	0,1666	-	-	-	0,1666	-	-	2,7391	-	2,7391
Часть лесного участка с кадастровым номером 41:07:0010105:776/чзу2(1)										
0,0001	-	-	-	-	-	-	-	0,0001	-	0,0001

Общая площадь всего	В том числе									
	лесные земли					нелесные земли				
	занятые лесными насажде- ниями	лесные культуры	лесные питомники, плантации	не занятые лесными насажде- ниями	итого	дороги	просеки	болота	другие	итого
1	2	3	4	5	6	7	8	9	10	11
Часть лесного участка с кадастровым номером 41:07:0010105:776/чзу2(2)										
0,0009	-	-	-	-	-	-	-	0,0009	-	0,0009
Часть лесного участка с кадастровым номером 41:07:0010105:776/чзу2(3)										
0,0013	-	-	-	-	-	-	-	0,0013	-	0,0013
Часть лесного участка с кадастровым номером 41:07:0010105:776/чзу2(4)										
0,0154	-	-	-	-	-	-	-	0,0154	-	0,0154
Часть лесного участка с кадастровым номером 41:07:0010105:776/чзу2(5)										
0,0248	-	-	-	-	-	-	-	0,0248	-	0,0248
Часть лесного участка с кадастровым номером 41:07:0010105:776/чзу2(6)										
0,0296	-	-	-	-	-	-	-	0,0296	-	0,0296
Часть лесного участка с кадастровым номером 41:07:0010105:776/чзу2(7)										
0,0455	-	-	-	-	-	-	-	0,0455	-	0,0455
Итого часть лесного участка с кадастровым номером 41:07:0010105:776/чзу2										
0,1176	-	-	-	-	-	-	-	0,1176	-	0,1176
Часть лесного участка с кадастровым номером 41:07:0010105:777/чзу1										
5,2278	-	-	-	-	-	-	-	5,2278	-	5,2278
Часть лесного участка с кадастровым номером 41:07:0010105:777/чзу2										
0,0997	-	-	-	-	-	-	-	0,0997	-	0,0997
Часть лесного участка с кадастровым номером 41:07:0010105:784/чзу1(1)										
0,0286	0,0192	-	-	-	0,0192	-	-	0,0094	-	0,0094
Часть лесного участка с кадастровым номером 41:07:0010105:784/чзу1(2)										
1,3345	-	-	-	-	-	-	-	1,3345	-	1,3345
Итого часть лесного участка с кадастровым номером 41:07:0010105:784/чзу1										
1,3631	0,0192	-	-	-	0,0192	-	-	1,3439	-	1,3439
Часть лесного участка с кадастровым номером 41:07:0010105:784/чзу2										
0,1623	0,0387	-	-	-	0,0387	-	-	0,1236	-	0,1236
Часть лесного участка с кадастровым номером 41:07:0010105:785/чзу1										
0,0159	-	-	-	-	-	-	-	0,0159	-	0,0159
Часть лесного участка с кадастровым номером 41:07:0010105:786/чзу1										
0,6731	-	-	-	-	-	-	-	0,6731	-	0,6731
Часть лесного участка с кадастровым номером 41:07:0010105:786/чзу2(1)										
0,0012	-	-	-	-	-	-	-	0,0012	-	0,0012
Часть лесного участка с кадастровым номером 41:07:0010105:786/чзу2(2)										
0,0012	-	-	-	-	-	-	-	0,0012	-	0,0012
Итого часть лесного участка с кадастровым номером 41:07:0010105:786/чзу2										
0,0024	-	-	-	-	-	-	-	0,0024	-	0,0024
ВСЕГО										
84,5223	8,5771	-	-	-	8,5771	-	-	72,6828	3,2624	75,9452

2. Характеристика насаждений частей лесных участков

Целевое назначение лесов	Лесничество	Участковое лесничество	Лесной квартал (выдел)	Хозяйство, преобладающая порода	Площадь (га)/запас древесины (куб. м) - всего	В том числе по группам возраста древостоя (га/ куб. м)			
						молодняки	средневозрастные	приспевающие	спелые и перестойные
1	2	3	4	5	6	7	8	9	10
Лесной участок с кадастровым номером 41:07:0000000:1:3У1									
Эксплуатационные леса	Усть-Большерецкое	Соболевское (б.Крутого-ровское)	464(23ч)	болото	0,0549/-	-	-	-	-
Лесной участок с кадастровым номером 41:07:0000000:1:3У2									
Эксплуатационные леса	Усть-Большерецкое	Соболевское (б.Крутого-ровское)	464(23ч)	болото	0,2188/-	-	-	-	-
Лесной участок с кадастровым номером 41:07:0000000:1:3У3(1)									
Эксплуатационные леса	Усть-Большерецкое	Соболевское (б.Крутого-ровское)	464(23ч)	болото	0,1521/-	-	-	-	-
Лесной участок с кадастровым номером 41:07:0000000:1:3У3(2)									
Эксплуатационные леса	Усть-Большерецкое	Соболевское (б.Соболевское)	38(13ч)	болото	1,1942/-	-	-	-	-
Лесной участок с кадастровым номером 41:07:0000000:1:3У3(3)									
Эксплуатационные леса	Усть-Большерецкое	Соболевское (б.Крутого-ровское)	464(23ч)	болото	2,4322/-	-	-	-	-
Защитные леса – ценные леса, нересто-охранные полосы лесов	Усть-Большерецкое	Соболевское (б.Крутого-ровское)	481(1ч)	болото	1,3425/-	-	-	-	-
Итого					3,7747/-	-	-	-	-
Лесной участок с кадастровым номером 41:07:0000000:1:3У3(4)									
Защитные леса – ценные леса, нересто-охранные полосы лесов	Усть-Большерецкое	Соболевское (б.Соболевское)	11(5ч)	болото	4,3598/-	-	-	-	-
Эксплуатационные леса	Усть-Большерецкое	Соболевское (б.Соболевское)	38(13)	болото	2,1323/-	-	-	-	-
Защитные леса – ценные леса, нересто-охранные полосы лесов	Усть-Большерецкое	Соболевское (б.Крутого-ровское)	481(1ч)	болото	0,9128/-	-	-	-	-
			481(4ч)	Твл., Бк	1,4014/140	-	-	-	1,4014/140
			481(18ч)	алас	0,2402/-	-	-	-	-
			481(26ч)	пески вулканич. шлаки	0,0814/-	-	-	-	-
			481(42ч)	алас	0,5629/-	-	-	-	-
			481(49ч)	Мгл., Ив	0,5519/66	-	-	0,5519/66	-
			481(54ч)	Мгл., Ол	0,9909/40	-	-	0,9909/40	-
			481(57ч)	река	0,0519	-	-	-	-
481(58ч)	река	0,6616	-	-	-	-			

Целевое назначение лесов	Лесничество	Участковое лесничество	Лесной квартал (выдел)	Хозяйство, преобладающая порода	Площадь (га)/запас древесины (куб. м) - всего	В том числе по группам возраста древостоя (га/ куб. м)			
						молодняки	средне-возрастные	приспевающие	спелые и перестойные
1	2	3	4	5	6	7	8	9	10
Итого					11,9471/ 246	-	-	1,5428/ 106	1,4014/ 140
Всего по участку 41:07:0000000:1:3У3					17,0681/ 246	-	-	1,5428/ 106	1,4014/ 140
Лесной участок с кадастровым номером 41:07:0000000:1:3У4									
Эксплуатационные леса	Усть-Большерецкое	Соболевское (б.Крутого-ровское)	464(23ч)	болото	0,2508/-	-	-	-	-
Лесной участок с кадастровым номером 41:07:0000000:1:3У5									
Эксплуатационные леса	Усть-Большерецкое	Соболевское (б.Крутого-ровское)	464(23ч)	болото	0,1600/-	-	-	-	-
Лесной участок с кадастровым номером 41:07:0000000:1:3У6									
Эксплуатационные леса	Усть-Большерецкое	Соболевское (б.Крутого-ровское)	464(23ч)	болото	0,0384/-	-	-	-	-
Лесной участок с кадастровым номером 41:07:0000000:1:3У7									
Эксплуатационные леса	Усть-Большерецкое	Соболевское (б.Крутого-ровское)	464(13ч)	Твл., Бк	0,0115/ 1	-	-	-	0,0115/ 1
			464(23ч)	болото	1,1390	-	-	-	-
Итого					1,1505/ 1	-	-	-	0,0115/ 1
Лесной участок с кадастровым номером 41:07:0000000:1:3У8									
Эксплуатационные леса	Усть-Большерецкое	Соболевское (б.Крутого-ровское)	464(23ч)	болото	0,5236/-	-	-	-	-
Лесной участок с кадастровым номером 41:07:0000000:1:3У9									
Эксплуатационные леса	Усть-Большерецкое	Соболевское (б.Крутого-ровское)	464(23ч)	болото	0,1050/-	-	-	-	-
Лесной участок с кадастровым номером 41:07:0000000:1:3У10(1)									
Эксплуатационные леса	Усть-Большерецкое	Соболевское (б.Крутого-ровское)	464(13ч)	Твл., Бк	0,0202/ 1	-	-	-	0,0202/ 1
			464(23ч)	болото	0,3622	-	-	-	-
Итого					0,3824/ 1				0,0202/ 1
Лесной участок с кадастровым номером 41:07:0000000:1:3У10(2)									
Эксплуатационные леса	Усть-Большерецкое	Соболевское (б.Крутого-ровское)	464(23ч)	болото	0,4541/-	-	-	-	-
Всего по участку 41:07:0000000:1:3У10:					0,8365/1	-	-	-	0,0202/1
Лесной участок с кадастровым номером 41:07:0000000:1:3У11(1)									
Эксплуатационные леса	Усть-Большерецкое	Соболевское (б.Крутого-ровское)	464(23ч)	болото	0,0006/-	-	-	-	-

Целевое назначение лесов	Лесничество	Участковое лесничество	Лесной квартал (выдел)	Хозяйство, преобладающая порода	Площадь (га)/запас древесины (куб. м) - всего	В том числе по группам возраста древостоя (га/ куб. м)			
						молодняки	средне-возрастные	приспевающие	спелые и перестойные
1	2	3	4	5	6	7	8	9	10
Лесной участок с кадастровым номером 41:07:0000000:1:3У11(2)									
Эксплуатационные леса	Усть-Большерецкое	Соболевское (б.Крутого-ровское)	464(23ч)	болото	0,0006/-	-	-	-	-
Лесной участок с кадастровым номером 41:07:0000000:1:3У11(3)									
Эксплуатационные леса	Усть-Большерецкое	Соболевское (б.Крутого-ровское)	464(23ч)	болото	0,0006/-	-	-	-	-
Лесной участок с кадастровым номером 41:07:0000000:1:3У11(4)									
Эксплуатационные леса	Усть-Большерецкое	Соболевское (б.Крутого-ровское)	464(23ч)	болото	0,0006/-	-	-	-	-
Лесной участок с кадастровым номером 41:07:0000000:1:3У11(5)									
Эксплуатационные леса	Усть-Большерецкое	Соболевское (б.Крутого-ровское)	464(23ч)	болото	0,0012/-	-	-	-	-
Лесной участок с кадастровым номером 41:07:0000000:1:3У11(6)									
Эксплуатационные леса	Усть-Большерецкое	Соболевское (б.Крутого-ровское)	464(23ч)	болото	0,0012/-	-	-	-	-
Лесной участок с кадастровым номером 41:07:0000000:1:3У11(7)									
Эксплуатационные леса	Усть-Большерецкое	Соболевское (б.Крутого-ровское)	464(23ч)	болото	0,0013/-	-	-	-	-
Лесной участок с кадастровым номером 41:07:0000000:1:3У11(8)									
Эксплуатационные леса	Усть-Большерецкое	Соболевское (б.Крутого-ровское)	464(23ч)	болото	0,0013/-	-	-	-	-
Всего по участку 41:07:0000000:1:3У11					0,0074/-	-	-	-	-
Лесной участок с кадастровым номером 41:07:0000000:1:3У12									
Эксплуатационные леса	Усть-Большерецкое	Соболевское (б.Крутого-ровское)	464(23ч)	болото	0,2821/-	-	-	-	-
Лесной участок с кадастровым номером 41:07:0000000:1:3У13									
Эксплуатационные леса	Усть-Большерецкое	Соболевское (б.Крутого-ровское)	464(23ч)	болото	0,0239/-	-	-	-	-
Лесной участок с кадастровым номером 41:07:0000000:1:3У14(1)									
Эксплуатационные леса	Усть-Большерецкое	Соболевское (б.Соболевское)	38(13ч)	болото	0,0393/-	-	-	-	-
Лесной участок с кадастровым номером 41:07:0000000:1:3У14(2)									
Эксплуатационные леса	Усть-Большерецкое	Соболевское (б.Соболевское)	38(13ч)	болото	0,5577	-	-	-	-

Целевое назначение лесов	Лесничество	Участковое лесничество	Лесной квартал (выдел)	Хозяйство, преобладающая порода	Площадь (га)/запас древесины (куб. м) - всего	В том числе по группам возраста древостоя (га/ куб. м)			
						молодняки	средне-возрастные	приспевающие	спелые и перестойные
1	2	3	4	5	6	7	8	9	10
Лесной участок с кадастровым номером 41:07:0000000:1:ЗУ14(3)									
Эксплуатационные леса	Усть-Большерецкое	Соболевское (б.Крутогорское)	464(13ч)	Твл., Бк	0,1781/9	-	-	-	0,1781/9
			464(23ч)	болото	1,2430/-	-	-	-	-
Защитные леса – ценные леса, нерестоохранные полосы лесов	Усть-Большерецкое	Соболевское (б.Крутогорское)	481(1ч)	болото	0,5541/-	-	-	-	-
Итого					1,9752/9	-	-	-	0,1781/9
Лесной участок с кадастровым номером 41:07:0000000:1:ЗУ14(4)									
Защитные леса – ценные леса, нерестоохранные полосы лесов	Усть-Большерецкое	Соболевское (б.Соболевское)	11(5ч)	болото	1,6118/-	-	-	-	-
Эксплуатационные леса	Усть-Большерецкое	Соболевское (б.Соболевское)	38(13ч)	болото	0,5058/-	-	-	-	-
Защитные леса – ценные леса, нерестоохранные полосы лесов	Усть-Большерецкое	Соболевское (б.Крутогорское)	481(1ч)	болото	0,2342	-	-	-	-
			481(4ч)	Твл., Бк	0,6212/62	-	-	-	0,6212/62
			481(18ч)	алас	0,3287/-	-	-	-	-
			481(42ч)	алас	0,3579/-	-	-	-	-
			481(49ч)	Мгл., Ив	0,4808/58	-	-	0,4808/58	-
			481(54ч)	Мгл., Ол	1,0705/43	-	-	1,0705/43	-
			481(57ч)	река	0,0147	-	-	-	-
Итого					5,9888/163	-	-	1,5513/101	0,6212/62
Всего по участку 41:07:0000000:1:ЗУ14					8,5610/172	-	-	1,5513/101	0,7993/71
Лесной участок с кадастровым номером 41:07:0000000:1:ЗУ15(1)									
Защитные леса – ценные леса, нерестоохранные полосы лесов	Усть-Большерецкое	Соболевское (б.Соболевское)	11(5ч)	болото	0,0006/-	-	-	-	-
Лесной участок с кадастровым номером 41:07:0000000:1:ЗУ15(2)									
Эксплуатационные леса	Усть-Большерецкое	Соболевское (б.Крутогорское)	464(23ч)	болото	0,0006/-	-	-	-	-
Лесной участок с кадастровым номером 41:07:0000000:1:ЗУ15(3)									
Эксплуатационные леса	Усть-Большерецкое	Соболевское (б.Соболевское)	38(13ч)	болото	0,0006/-	-	-	-	-

Целевое назначение лесов	Лесничество	Участковое лесничество	Лесной квартал (выдел)	Хозяйство, преобладающая порода	Площадь (га)/запас древесины (куб. м) - всего	В том числе по группам возраста древостоя (га/ куб. м)			
						молодняки	средне-возрастные	приспевающие	спелые и перестойные
1	2	3	4	5	6	7	8	9	10
Лесной участок с кадастровым номером 41:07:0000000:1:3У15(4)									
Эксплуатационные леса	Усть-Большерецкое	Соболевское (б.Соболевское)	38(13ч)	болото	0,0006/-	-	-	-	-
Лесной участок с кадастровым номером 41:07:0000000:1:3У15(5)									
Эксплуатационные леса	Усть-Большерецкое	Соболевское (б.Соболевское)	38(13ч)	болото	0,0006/-	-	-	-	-
Лесной участок с кадастровым номером 41:07:0000000:1:3У15(6)									
Эксплуатационные леса	Усть-Большерецкое	Соболевское (б.Крутогорское)	464(23ч)	болото	0,0006/-	-	-	-	-
Лесной участок с кадастровым номером 41:07:0000000:1:3У15(7)									
Защитные леса – ценные леса, нерестозащитные полосы лесов	Усть-Большерецкое	Соболевское (б.Крутогорское)	11(5ч)	болото	0,0006/-	-	-	-	-
Лесной участок с кадастровым номером 41:07:0000000:1:3У15(8)									
Защитные леса – ценные леса, нерестозащитные полосы лесов	Усть-Большерецкое	Соболевское (б.Крутогорское)	481(54ч)	Мгл, Ол	0,0006/-	-	-	0,0006/-	-
Лесной участок с кадастровым номером 41:07:0000000:1:3У15(9)									
Эксплуатационные леса	Усть-Большерецкое	Соболевское (б.Крутогорское)	464(23ч)	болото	0,0006/-	-	-	-	-
Лесной участок с кадастровым номером 41:07:0000000:1:3У15(10)									
Защитные леса – ценные леса, нерестозащитные полосы лесов	Усть-Большерецкое	Соболевское (б.Крутогорское)	481(1ч)	болото	0,0006/-	-	-	-	-
Лесной участок с кадастровым номером 41:07:0000000:1:3У15(11)									
Защитные леса – ценные леса, нерестозащитные полосы лесов	Усть-Большерецкое	Соболевское (б.Соболевское)	11(5ч)	болото	0,0006/-	-	-	-	-

Целевое назначение лесов	Лесничество	Участковое лесничество	Лесной квартал (выдел)	Хозяйство, преобладающая порода	Площадь (га)/запас древесины (куб. м) - всего	В том числе по группам возраста древостоя (га/ куб. м)			
						молодняки	средневозрастные	приспевающие	спелые и перестойные
1	2	3	4	5	6	7	8	9	10
Лесной участок с кадастровым номером 41:07:0000000:1:3У15(12)									
Защитные леса – ценные леса, нерестохранные полосы лесов	Усть-Большерецкое	Соболевское (б.Крутого-ровское)	481(1ч)	болото	0,0006/-	-	-	-	-
Лесной участок с кадастровым номером 41:07:0000000:1:3У15(13)									
Защитные леса – ценные леса, нерестохранные полосы лесов	Усть-Большерецкое	Соболевское (б.Соболевское)	11(5ч)	болото	0,0006/-	-	-	-	-
Лесной участок с кадастровым номером 41:07:0000000:1:3У15(14)									
Защитные леса – ценные леса, нерестохранные полосы лесов	Усть-Большерецкое	Соболевское (б.Крутого-ровское)	481(1ч)	болото	0,0006/-	-	-	-	-
Лесной участок с кадастровым номером 41:07:0000000:1:3У15(15)									
Эксплуатационные леса	Усть-Большерецкое	Соболевское (б.Крутого-ровское)	464(23ч)	болото	0,0006/-	-	-	-	-
Лесной участок с кадастровым номером 41:07:0000000:1:3У15(16)									
Эксплуатационные леса	Усть-Большерецкое	Соболевское (б.Крутого-ровское)	464(23ч)	болото	0,0006/-	-	-	-	-
Лесной участок с кадастровым номером 41:07:0000000:1:3У15(17)									
Эксплуатационные леса	Усть-Большерецкое	Соболевское (б.Крутого-ровское)	464(23ч)	болото	0,0006/-	-	-	-	-
Лесной участок с кадастровым номером 41:07:0000000:1:3У15(18)									
Эксплуатационные леса	Усть-Большерецкое	Соболевское (б.Крутого-ровское)	464(23ч)	болото	0,0006/-	-	-	-	-
Лесной участок с кадастровым номером 41:07:0000000:1:3У15(19)									
Защитные леса – ценные леса, нерестохранные полосы лесов	Усть-Большерецкое	Соболевское (б.Соболевское)	11(5ч)	болото	0,0006/-	-	-	-	-

Целевое назначение лесов	Лесничество	Участковое лесничество	Лесной квартал (выдел)	Хозяйство, преобладающая порода	Площадь (га)/запас древесины (куб. м) - всего	В том числе по группам возраста древостоя (га/ куб. м)			
						молодняки	средне-возрастные	приспевающие	спелые и перестойные
1	2	3	4	5	6	7	8	9	10
Лесной участок с кадастровым номером 41:07:0000000:1:3У15(20)									
Защитные леса – ценные леса, нерестоохранные полосы лесов	Усть-Большерецкое	Соболевское (б.Соболевское)	11(5ч)	болото	0,0006/-	-	-	-	-
Лесной участок с кадастровым номером 41:07:0000000:1:3У15(21)									
Эксплуатационные леса	Усть-Большерецкое	Соболевское (б.Соболевское)	38(13ч)	болото	0,0006/-	-	-	-	-
Лесной участок с кадастровым номером 41:07:0000000:1:3У15(22)									
Эксплуатационные леса	Усть-Большерецкое	Соболевское (б.Крутогорское)	481(54ч)	Мгл., Ол	0,0006/-	-	-	0,0006/-	-
Лесной участок с кадастровым номером 41:07:0000000:1:3У15(23)									
Эксплуатационные леса	Усть-Большерецкое	Соболевское (б.Крутогорское)	481(58ч)	река	0,0006/-	-	-	-	-
Лесной участок с кадастровым номером 41:07:0000000:1:3У15(24)									
Эксплуатационные леса	Усть-Большерецкое	Соболевское (б.Соболевское)	11(5ч)	болото	0,0006/-	-	-	-	-
Лесной участок с кадастровым номером 41:07:0000000:1:3У15(25)									
Защитные леса – ценные леса, нерестоохранные полосы лесов	Усть-Большерецкое	Соболевское (б.Соболевское)	11(5ч)	болото	0,0006/-	-	-	-	-
Лесной участок с кадастровым номером 41:07:0000000:1:3У15(26)									
Защитные леса – ценные леса, нерестоохранные полосы лесов	Усть-Большерецкое	Соболевское (б.Крутогорское)	481(58ч)	река	0,0006/-	-	-	-	-
Лесной участок с кадастровым номером 41:07:0000000:1:3У15(27)									
Защитные леса – ценные леса, нерестоохранные полосы лесов	Усть-Большерецкое	Соболевское (б.Крутогорское)	481(1ч)	болото	0,0006/-	-	-	-	-
Лесной участок с кадастровым номером 41:07:0000000:1:3У15(28)									
Защитные леса – ценные леса, нерестоохранные полосы лесов	Усть-Большерецкое	Соболевское (б.Крутогорское)	481(58ч)	река	0,0006/-	-	-	-	-

Целевое назначение лесов	Лесничество	Участковое лесничество	Лесной квартал (выдел)	Хозяйство, преобладающая порода	Площадь (га)/запас древесины (куб. м) - всего	В том числе по группам возраста древостоя (га/ куб. м)			
						молодняки	средне-возрастные	приспевающие	спелые и перестойные
1	2	3	4	5	6	7	8	9	10
Лесной участок с кадастровым номером 41:07:0000000:1:3У15(29)									
Защитные леса – ценные леса, нерестозащитные полосы лесов	Усть-Большерецкое	Соболевское (б.Крутогорское)	481(1ч)	болото	0,0006/-	-	-	-	-
Лесной участок с кадастровым номером 41:07:0000000:1:3У15(30)									
Защитные леса – ценные леса, нерестозащитные полосы лесов	Усть-Большерецкое	Соболевское (б.Крутогорское)	481(58ч)	река	0,0006/-	-	-	-	-
Лесной участок с кадастровым номером 41:07:0000000:1:3У15(31)									
Защитные леса – ценные леса, нерестозащитные полосы лесов	Усть-Большерецкое	Соболевское (б.Соболевское)	11(5ч)	болото	0,0006/-	-	-	-	-
Лесной участок с кадастровым номером 41:07:0000000:1:3У15(32)									
Эксплуатационные леса	Усть-Большерецкое	Соболевское (б.Соболевское)	38(13ч)	болото	0,0006/-	-	-	-	-
Лесной участок с кадастровым номером 41:07:0000000:1:3У15(33)									
Защитные леса – ценные леса, нерестозащитные полосы лесов	Усть-Большерецкое	Соболевское (б.Крутогорское)	481(54ч)	Мгл., Ол	0,0006/-	-	-	0,0006/-	-
Лесной участок с кадастровым номером 41:07:0000000:1:3У15(34)									
Эксплуатационные леса	Усть-Большерецкое	Соболевское (б.Соболевское)	38(13ч)	болото	0,0006/-	-	-	-	-
Лесной участок с кадастровым номером 41:07:0000000:1:3У15(35)									
Защитные леса – ценные леса, нерестозащитные полосы лесов	Усть-Большерецкое	Соболевское (б.Крутогорское)	481(42ч)	алас	0,0006/-	-	-	-	-
Лесной участок с кадастровым номером 41:07:0000000:1:3У15(36)									
Защитные леса – ценные леса, нерестозащитные полосы лесов	Усть-Большерецкое	Соболевское (б.Крутогорское)	481(18ч)	алас	0,0006/-	-	-	-	-

Целевое назначение лесов	Лесничество	Участковое лесничество	Лесной квартал (выдел)	Хозяйство, преобладающая порода	Площадь (га)/запас древесины (куб. м) - всего	В том числе по группам возраста древостоя (га/ куб. м)			
						молодняки	средне-возрастные	приспевающие	спелые и перестойные
1	2	3	4	5	6	7	8	9	10
Лесной участок с кадастровым номером 41:07:0000000:1:3У15(37)									
Защитные леса – ценные леса, нерестоохранные полосы лесов	Усть-Большерецкое	Соболевское (б.Крутого-ровское)	481(42ч)	алас	0,0006/-	-	-	-	-
Лесной участок с кадастровым номером 41:07:0000000:1:3У15(38)									
Защитные леса – ценные леса, нерестоохранные полосы лесов	Усть-Большерецкое	Соболевское (б.Крутого-ровское)	481(42ч)	алас	0,0006/-	-	-	-	-
Лесной участок с кадастровым номером 41:07:0000000:1:3У15(39)									
Защитные леса – ценные леса, нерестоохранные полосы лесов	Усть-Большерецкое	Соболевское (б.Крутого-ровское)	481(42ч)	алас	0,0006/-	-	-	-	-
Лесной участок с кадастровым номером 41:07:0000000:1:3У15(40)									
Эксплуатационные леса	Усть-Большерецкое	Соболевское (б.Соболевское)	38(13ч)	болото	0,0006/-	-	-	-	-
Лесной участок с кадастровым номером 41:07:0000000:1:3У15(41)									
Эксплуатационные леса	Усть-Большерецкое	Соболевское (б.Соболевское)	38(13ч)	болото	0,0006/-	-	-	-	-
Лесной участок с кадастровым номером 41:07:0000000:1:3У15(42)									
Эксплуатационные леса	Усть-Большерецкое	Соболевское (б.Соболевское)	38(13ч)	болото	0,0006/-	-	-	-	-
Лесной участок с кадастровым номером 41:07:0000000:1:3У15(43)									
Эксплуатационные леса	Усть-Большерецкое	Соболевское (б.Соболевское)	38(13ч)	болото	0,0006/-	-	-	-	-
Лесной участок с кадастровым номером 41:07:0000000:1:3У15(44)									
Эксплуатационные леса	Усть-Большерецкое	Соболевское (б.Соболевское)	38(13ч)	болото	0,0006/-	-	-	-	-
Лесной участок с кадастровым номером 41:07:0000000:1:3У15(45)									
Эксплуатационные леса	Усть-Большерецкое	Соболевское (б.Соболевское)	38(13ч)	болото	0,0006/-	-	-	-	-

Целевое назначение лесов	Лесничество	Участковое лесничество	Лесной квартал (выдел)	Хозяйство, преобладающая порода	Площадь (га)/запас древесины (куб. м) - всего	В том числе по группам возраста древостоя (га/ куб. м)			
						молодняки	средневозрастные	приспевающие	спелые и перестойные
1	2	3	4	5	6	7	8	9	10
Лесной участок с кадастровым номером 41:07:0000000:1:3У15(46)									
Защитные леса – ценные леса, нерестоохранные полосы лесов	Усть-Большерецкое	Соболевское (б.Крутого-ровское)	481(1ч)	болото	0,0006/-	-	-	-	-
Лесной участок с кадастровым номером 41:07:0000000:1:3У15(47)									
Защитные леса – ценные леса, нерестоохранные полосы лесов	Усть-Большерецкое	Соболевское (б.Крутого-ровское)	481(1ч)	болото	0,0006/-	-	-	-	-
Лесной участок с кадастровым номером 41:07:0000000:1:3У15(48)									
Защитные леса – ценные леса, нерестоохранные полосы лесов	Усть-Большерецкое	Соболевское (б.Соболевское)	11(5ч)	болото	0,0006/-	-	-	-	-
Лесной участок с кадастровым номером 41:07:0000000:1:3У15(49)									
Защитные леса – ценные леса, нерестоохранные полосы лесов	Усть-Большерецкое	Соболевское (б.Крутого-ровское)	481(1ч)	болото	0,0006/-	-	-	-	-
Лесной участок с кадастровым номером 41:07:0000000:1:3У15(50)									
Эксплуатационные леса	Усть-Большерецкое	Соболевское (б.Соболевское)	38(13ч)	болото	0,0006/-	-	-	-	-
Лесной участок с кадастровым номером 41:07:0000000:1:3У15(51)									
Защитные леса – ценные леса, нерестоохранные полосы лесов	Усть-Большерецкое	Соболевское (б.Крутого-ровское)	481(1ч)	болото	0,0006/-	-	-	-	-
Лесной участок с кадастровым номером 41:07:0000000:1:3У15(52)									
Защитные леса – ценные леса, нерестоохранные полосы лесов	Усть-Большерецкое	Соболевское (б.Крутого-ровское)	481(1ч)	болото	0,0006/-	-	-	-	-

Целевое назначение лесов	Лесничество	Участковое лесничество	Лесной квартал (выдел)	Хозяйство, преобладающая порода	Площадь (га)/запас древесины (куб. м) - всего	В том числе по группам возраста древостоя (га/ куб. м)			
						молодняки	средневозрастные	приспевающие	спелые и перестойные
1	2	3	4	5	6	7	8	9	10
Лесной участок с кадастровым номером 41:07:0000000:1:3У15(53)									
Эксплуатационные леса	Усть-Большерецкое	Соболевское (б.Крутогорское)	464(23ч)	болото	0,0006/-	-	-	-	-
Лесной участок с кадастровым номером 41:07:0000000:1:3У15(54)									
Эксплуатационные леса	Усть-Большерецкое	Соболевское (б.Крутогорское)	464(23ч)	болото	0,0006/-	-	-	-	-
Лесной участок с кадастровым номером 41:07:0000000:1:3У15(55)									
Эксплуатационные леса	Усть-Большерецкое	Соболевское (б.Крутогорское)	464(23ч)	болото	0,0006/-	-	-	-	-
Лесной участок с кадастровым номером 41:07:0000000:1:3У15(56)									
Эксплуатационные леса	Усть-Большерецкое	Соболевское (б.Крутогорское)	464(23ч)	болото	0,0006/-	-	-	-	-
Лесной участок с кадастровым номером 41:07:0000000:1:3У15(57)									
Эксплуатационные леса	Усть-Большерецкое	Соболевское (б.Крутогорское)	464(23ч)	болото	0,0006/-	-	-	-	-
Лесной участок с кадастровым номером 41:07:0000000:1:3У15(58)									
Эксплуатационные леса	Усть-Большерецкое	Соболевское (б.Крутогорское)	464(23ч)	болото	0,0006/-	-	-	-	-
Лесной участок с кадастровым номером 41:07:0000000:1:3У15(59)									
Эксплуатационные леса	Усть-Большерецкое	Соболевское (б.Крутогорское)	464(23ч)	болото	0,0006/-	-	-	-	-
Лесной участок с кадастровым номером 41:07:0000000:1:3У15(60)									
Защитные леса – ценные леса, нерестово-охранные полосы лесов	Усть-Большерецкое	Соболевское (б.Соболевское)	11(5ч)	болото	0,0006/-	-	-	-	-
Лесной участок с кадастровым номером 41:07:0000000:1:3У15(61)									
Защитные леса – ценные леса, нерестово-охранные полосы лесов	Усть-Большерецкое	Соболевское (б.Соболевское)	11(5ч)	болото	0,0006/-	-	-	-	-
Лесной участок с кадастровым номером 41:07:0000000:1:3У15(62)									
Эксплуатационные леса	Усть-Большерецкое	Соболевское (б.Крутогорское)	464(23ч)	болото	0,0006/-	-	-	-	-
Лесной участок с кадастровым номером 41:07:0000000:1:3У15(63)									
Эксплуатационные леса	Усть-Большерецкое	Соболевское (б.Крутогорское)	464(13ч)	Твл., Бк	0,0006/-	-	-	-	0,0006/-

Целевое назначение лесов	Лесничество	Участковое лесничество	Лесной квартал (выдел)	Хозяйство, преобладающая порода	Площадь (га)/запас древесины (куб. м) - всего	В том числе по группам возраста древостоя (га/ куб. м)			
						молодняки	средне-возрастные	приспевающие	спелые и перестойные
1	2	3	4	5	6	7	8	9	10
Лесной участок с кадастровым номером 41:07:0000000:1:3У15(64)									
Эксплуатационные леса	Усть-Большерецкое	Соболевское (б.Соболевское)	38(13ч)	болото	0,0006/-	-	-	-	-
Лесной участок с кадастровым номером 41:07:0000000:1:3У15(65)									
Эксплуатационные леса	Усть-Большерецкое	Соболевское (б.Соболевское)	38(13ч)	болото	0,0006/-	-	-	-	-
Лесной участок с кадастровым номером 41:07:0000000:1:3У15(66)									
Эксплуатационные леса	Усть-Большерецкое	Соболевское (б.Соболевское)	464(23ч)	болото	0,0006/-	-	-	-	-
Лесной участок с кадастровым номером 41:07:0000000:1:3У15(67)									
Защитные леса – ценные леса, нерестоохранные полосы лесов	Усть-Большерецкое	Соболевское (б.Соболевское)	481(54ч)	Мгл., Ол	0,0006/-	-	-	0,0006/-	-
Лесной участок с кадастровым номером 41:07:0000000:1:3У15(68)									
Эксплуатационные леса	Усть-Большерецкое	Соболевское (б.Соболевское)	38(13ч)	болото	0,0006/-	-	-	-	-
Лесной участок с кадастровым номером 41:07:0000000:1:3У15(69)									
Защитные леса – ценные леса, нерестоохранные полосы лесов	Усть-Большерецкое	Соболевское (б.Крутогорское)	481(18ч)	алас	0,0006/-	-	-	-	-
Лесной участок с кадастровым номером 41:07:0000000:1:3У15(70)									
Защитные леса – ценные леса, нерестоохранные полосы лесов	Усть-Большерецкое	Соболевское (б.Крутогорское)	481(42ч)	алас	0,0007/-	-	-	-	-
Лесной участок с кадастровым номером 41:07:0000000:1:3У15(71)									
Защитные леса – ценные леса, нерестоохранные полосы лесов	Усть-Большерецкое	Соболевское (б.Крутогорское)	481(58ч)	река	0,0007/-	-	-	-	-
Лесной участок с кадастровым номером 41:07:0000000:1:3У15(72)									
Эксплуатационные леса	Усть-Большерецкое	Соболевское (б.Крутогорское)	464(23ч)	болото	0,0006/-	-	-	-	-

Целевое назначение лесов	Лесничество	Участковое лесничество	Лесной квартал (выдел)	Хозяйство, преобладающая порода	Площадь (га)/запас древесины (куб. м) - всего	В том числе по группам возраста древостоя (га/ куб. м)			
						молодняки	средне-возрастные	приспевающие	спелые и перестойные
1	2	3	4	5	6	7	8	9	10
Лесной участок с кадастровым номером 41:07:0000000:1:3У15(73)									
Защитные леса – ценные леса, нерестохранные полосы лесов	Усть-Большерецкое	Соболевское (б.Крутогорское)	481(1ч)	болото	0,0006/-	-	-	-	-
Лесной участок с кадастровым номером 41:07:0000000:1:3У15(74)									
Защитные леса – ценные леса, нерестохранные полосы лесов	Усть-Большерецкое	Соболевское (б.Соболевское)	11(5ч)	болото	0,0006/-	-	-	-	-
Лесной участок с кадастровым номером 41:07:0000000:1:3У15(75)									
Защитные леса – ценные леса, нерестохранные полосы лесов	Усть-Большерецкое	Соболевское (б.Крутогорское)	481(1ч)	болото	0,0006/-	-	-	-	-
Лесной участок с кадастровым номером 41:07:0000000:1:3У15(76)									
Защитные леса – ценные леса, нерестохранные полосы лесов	Усть-Большерецкое	Соболевское (б.Соболевское)	11(5ч)	болото	0,0006/-	-	-	-	-
Лесной участок с кадастровым номером 41:07:0000000:1:3У15(77)									
Защитные леса – ценные леса, нерестохранные полосы лесов	Усть-Большерецкое	Соболевское (б.Соболевское)	11(5ч)	болото	0,0006/-	-	-	-	-
Лесной участок с кадастровым номером 41:07:0000000:1:3У15(78)									
Защитные леса – ценные леса, нерестохранные полосы лесов	Усть-Большерецкое	Соболевское (б.Соболевское)	11(5ч)	болото	0,0006/-	-	-	-	-
Лесной участок с кадастровым номером 41:07:0000000:1:3У15(79)									
Защитные леса – ценные леса, нерестохранные полосы лесов	Усть-Большерецкое	Соболевское (б.Крутогорское)	481(1ч)	болото	0,0006	481(1ч)			

Целевое назначение лесов	Лесничество	Участковое лесничество	Лесной квартал (выдел)	Хозяйство, преобладающая порода	Площадь (га)/запас древесины (куб. м) - всего	В том числе по группам возраста древостоя (га/ куб. м)			
						молодняки	средне-возрастные	приспевающие	спелые и перестойные
1	2	3	4	5	6	7	8	9	10
Лесной участок с кадастровым номером 41:07:0000000:1:3У15(80)									
Защитные леса – ценные леса, нерестозащитные полосы лесов	Усть-Большерецкое	Соболевское (б.Соболевское)	11(5ч)	болото	0,0006/-	-	-	-	-
Лесной участок с кадастровым номером 41:07:0000000:1:3У15(81)									
Эксплуатационные леса	Усть-Большерецкое	Соболевское (б.Крутогорское)	464(13ч)	Твл., Бк	0,0007/1	-	-	-	0,0007/1
Лесной участок с кадастровым номером 41:07:0000000:1:3У15(82)									
Эксплуатационные леса	Усть-Большерецкое	Соболевское (б.Соболевское)	38(13ч)	болото	0,0006/-	-	-	-	-
Лесной участок с кадастровым номером 41:07:0000000:1:3У15(83)									
Защитные леса – ценные леса, нерестозащитные полосы лесов	Усть-Большерецкое	Соболевское (б.Крутогорское)	481(42ч)	алас	0,0007/-	-	-	-	-
Лесной участок с кадастровым номером 41:07:0000000:1:3У15(84)									
Эксплуатационные леса	Усть-Большерецкое	Соболевское (б.Соболевское)	38(13ч)	болото	0,0006/-	-	-	-	-
Лесной участок с кадастровым номером 41:07:0000000:1:3У15(85)									
Эксплуатационные леса	Усть-Большерецкое	Соболевское (б.Соболевское)	38(13ч)	болото	0,0006/-	-	-	-	-
Лесной участок с кадастровым номером 41:07:0000000:1:3У15(86)									
Защитные леса – ценные леса, нерестозащитные полосы лесов	Усть-Большерецкое	Соболевское (б.Соболевское)	11(5ч)	болото	0,0006/-	-	-	-	-
Лесной участок с кадастровым номером 41:07:0000000:1:3У15(87)									
Эксплуатационные леса	Усть-Большерецкое	Соболевское (б.Крутогорское)	464(23ч)	болото	0,0007/-	-	-	-	-
Лесной участок с кадастровым номером 41:07:0000000:1:3У15(88)									
Защитные леса – ценные леса, нерестозащитные полосы лесов	Усть-Большерецкое	Соболевское (б.Соболевское)	11(5ч)	болото	0,0006/-	-	-	-	-

Целевое назначение лесов	Лесничество	Участковое лесничество	Лесной квартал (выдел)	Хозяйство, преобладающая порода	Площадь (га)/запас древесины (куб. м) - всего	В том числе по группам возраста древостоя (га/ куб. м)			
						молодняки	средневозрастные	приспевающие	спелые и перестойные
1	2	3	4	5	6	7	8	9	10
Лесной участок с кадастровым номером 41:07:0000000:1:3У15(89)									
Защитные леса – ценные леса, нерестозащитные полосы лесов	Усть-Большерецкое	Соболевское (б.Соболевское)	11(5ч)	болото	0,0006/-	-	-	-	-
Лесной участок с кадастровым номером 41:07:0000000:1:3У15(90)									
Защитные леса – ценные леса, нерестозащитные полосы лесов	Усть-Большерецкое	Соболевское (б.Крутогорское)	481(54ч)	Мгл., Ол	0,0006/-	-	-	0,0006/-	-
Лесной участок с кадастровым номером 41:07:0000000:1:3У15(91)									
Эксплуатационные леса	Усть-Большерецкое	Соболевское (б.Крутогорское)	464(23ч)	болото	0,0007/-	-	-	-	-
Лесной участок с кадастровым номером 41:07:0000000:1:3У15(92)									
Эксплуатационные леса	Усть-Большерецкое	Соболевское (б.Соболевское)	38(13ч)	болото	0,0006/-	-	-	-	-
Лесной участок с кадастровым номером 41:07:0000000:1:3У15(93)									
Защитные леса – ценные леса, нерестозащитные полосы лесов	Усть-Большерецкое	Соболевское (б.Крутогорское)	481(1ч)	болото	0,0012/-	-	-	-	-
Лесной участок с кадастровым номером 41:07:0000000:1:3У15(94)									
Защитные леса – ценные леса, нерестозащитные полосы лесов	Усть-Большерецкое	Соболевское (б.Соболевское)	38(13ч)	болото	0,0012	-	-	-	-
Лесной участок с кадастровым номером 41:07:0000000:1:3У15(95)									
Защитные леса – ценные леса, нерестозащитные полосы лесов	Усть-Большерецкое	Соболевское (б.Соболевское)	11(5ч)	болото	0,0013/-	-	-	-	-
Лесной участок с кадастровым номером 41:07:0000000:1:3У15(96)									
Защитные леса – ценные леса, нерестозащитные полосы лесов	Усть-Большерецкое	Соболевское (б.Крутогорское)	481(1ч)	болото	0,0012/-	-	-	-	-

Целевое назначение лесов	Лесничество	Участковое лесничество	Лесной квартал (выдел)	Хозяйство, преобладающая порода	Площадь (га)/запас древесины (куб. м) - всего	В том числе по группам возраста древостоя (га/ куб. м)			
						молодняки	средневозрастные	приспевающие	спелые и перестойные
1	2	3	4	5	6	7	8	9	10
Лесной участок с кадастровым номером 41:07:0000000:1:3У15(97)									
Эксплуатационные леса	Усть-Большерецкое	Соболевское (б.Соболевское)	38(13ч)	болото	0,0013/-	-	-	-	-
Лесной участок с кадастровым номером 41:07:0000000:1:3У15(98)									
Эксплуатационные леса	Усть-Большерецкое	Соболевское (б.Соболевское)	38(13ч)	болото	0,0013/-	-	-	-	-
Лесной участок с кадастровым номером 41:07:0000000:1:3У15(99)									
Эксплуатационные леса	Усть-Большерецкое	Соболевское (б.Крутого-ровское)	464(23ч)	болото	0,0013/-	-	-	-	-
Лесной участок с кадастровым номером 41:07:0000000:1:3У15(100)									
Защитные леса – ценные леса, нерестозащитные полосы лесов	Усть-Большерецкое	Соболевское (б.Крутого-ровское)	481(1ч)	болото	0,0013/-	-	-	-	-
Лесной участок с кадастровым номером 41:07:0000000:1:3У15(101)									
Эксплуатационные леса	Усть-Большерецкое	Соболевское (б.Соболевское)	38(13ч)	болото	0,0013/-	-	-	-	-
Лесной участок с кадастровым номером 41:07:0000000:1:3У15(102)									
Эксплуатационные леса	Усть-Большерецкое	Соболевское (б.Соболевское)	38(13ч)	болото	0,0013/-	-	-	-	-
Лесной участок с кадастровым номером 41:07:0000000:1:3У15(103)									
Эксплуатационные леса	Усть-Большерецкое	Соболевское (б.Соболевское)	38(13ч)	болото	0,0013/-	-	-	-	-
Лесной участок с кадастровым номером 41:07:0000000:1:3У15(104)									
Защитные леса – ценные леса, нерестозащитные полосы лесов	Усть-Большерецкое	Соболевское (б.Соболевское)	11(5ч)	болото	0,0013/-	-	-	-	-
Лесной участок с кадастровым номером 41:07:0000000:1:3У15(105)									
Защитные леса – ценные леса, нерестозащитные полосы лесов	Усть-Большерецкое	Соболевское (б.Крутого-ровское)	481(1ч)	болото	0,0013/-	-	-	-	-
Лесной участок с кадастровым номером 41:07:0000000:1:3У15(106)									
Эксплуатационные леса	Усть-Большерецкое	Соболевское (б.Соболевское)	38(13ч)	болото	0,0013/-	-	-	-	-

Целевое назначение лесов	Лесничество	Участковое лесничество	Лесной квартал (выдел)	Хозяйство, преобладающая порода	Площадь (га)/запас древесины (куб. м) - всего	В том числе по группам возраста древостоя (га/ куб. м)			
						молодняки	средне-возрастные	приспевающие	спелые и перестойные
1	2	3	4	5	6	7	8	9	10
Лесной участок с кадастровым номером 41:07:0000000:1:3У15(107)									
Защитные леса – ценные леса, нерестоохранные полосы лесов	Усть-Большерецкое	Соболевское (б.Крутогорское)	481(54ч)	Мгл., Ол	0,0012/-	-	-	0,0012/-	-
Лесной участок с кадастровым номером 41:07:0000000:1:3У15(108)									
Защитные леса – ценные леса, нерестоохранные полосы лесов	Усть-Большерецкое	Соболевское (б.Крутогорское)	481(54ч)	Мгл., Ол	0,0012/-	-	-	0,0012	-
Лесной участок с кадастровым номером 41:07:0000000:1:3У15(109)									
Защитные леса – ценные леса, нерестоохранные полосы лесов	Усть-Большерецкое	Соболевское (б.Крутогорское)	481(54ч)	Мгл., Ол	0,0013/-	-	-	0,0013/-	-
Лесной участок с кадастровым номером 41:07:0000000:1:3У15(110)									
Защитные леса – ценные леса, нерестоохранные полосы лесов	Усть-Большерецкое	Соболевское (б.Крутогорское)	481(49ч)	Мгл., Ив	0,0013/-	-	-	0,0013/-	-
Лесной участок с кадастровым номером 41:07:0000000:1:3У15(111)									
Защитные леса – ценные леса, нерестоохранные полосы лесов	Усть-Большерецкое	Соболевское (б.Соболевское)	11(5ч)	болото	0,0013/-	-	-	-	-
Лесной участок с кадастровым номером 41:07:0000000:1:3У15(112)									
Защитные леса – ценные леса, нерестоохранные полосы лесов	Усть-Большерецкое	Соболевское (б.Крутогорское)	481(4ч)	Твл., Бк	0,0012/-	-	-	-	0,0012/-
Лесной участок с кадастровым номером 41:07:0000000:1:3У15(113)									
Эксплуатационные леса	Усть-Большерецкое	Соболевское (б.Соболевское)	38(13ч)	болото	0,0013/-	-	-	-	-

Целевое назначение лесов	Лесничество	Участковое лесничество	Лесной квартал (выдел)	Хозяйство, преобладающая порода	Площадь (га)/запас древесины (куб. м) - всего	В том числе по группам возраста древостоя (га/ куб. м)			
						молодняки	средне-возрастные	приспевающие	спелые и перестойные
1	2	3	4	5	6	7	8	9	10
Лесной участок с кадастровым номером 41:07:0000000:1:3У15(114)									
Защитные леса – ценные леса, нерестозащитные полосы лесов	Усть-Большерецкое	Соболевское (б.Крутого-ровское)	481(1ч)	болото	0,0013/-	-	-	-	-
Лесной участок с кадастровым номером 41:07:0000000:1:3У15(115)									
Защитные леса – ценные леса, нерестозащитные полосы лесов	Усть-Большерецкое	Соболевское (б.Крутого-ровское)	481(42ч)	алас	0,0013/-	-	-	-	-
Лесной участок с кадастровым номером 41:07:0000000:1:3У15(116)									
Защитные леса – ценные леса, нерестозащитные полосы лесов	Усть-Большерецкое	Соболевское (б.Соболевское)	11(5ч)	болото	0,0013/-	-	-	-	-
Лесной участок с кадастровым номером 41:07:0000000:1:3У15(117)									
Эксплуатационные леса	Усть-Большерецкое	Соболевское (б.Крутого-ровское)	464(23ч)	болото	0,0013/-	-	-	-	-
Лесной участок с кадастровым номером 41:07:0000000:1:3У15(118)									
Эксплуатационные леса	Усть-Большерецкое	Соболевское (б.Крутого-ровское)	464(23ч)	болото	0,0013/-	-	-	-	-
Лесной участок с кадастровым номером 41:07:0000000:1:3У15(119)									
Защитные леса – ценные леса, нерестозащитные полосы лесов	Усть-Большерецкое	Соболевское (б.Крутого-ровское)	481(58ч)	река	0,0013/-	-	-	-	-
Лесной участок с кадастровым номером 41:07:0000000:1:3У15(120)									
Защитные леса – ценные леса, нерестозащитные полосы лесов	Усть-Большерецкое	Соболевское (б.Крутого-ровское)	481(54ч)	Мгл., Ол	0,0057/1	-	-	0,0057/1	-
Лесной участок с кадастровым номером 41:07:0000000:1:3У15(121)									
Защитные леса – ценные леса, нерестозащитные полосы лесов	Усть-Большерецкое	Соболевское (б.Крутого-ровское)	481(49ч)	Мгл., Ив	0,0056/-	-	-	0,0056/-	-

Целевое назначение лесов	Лесничество	Участковое лесничество	Лесной квартал (выдел)	Хозяйство, преобладающая порода	Площадь (га)/запас древесины (куб. м) - всего	В том числе по группам возраста древостоя (га/ куб. м)			
						молодняки	средне-возрастные	приспевающие	спелые и перестойные
1	2	3	4	5	6	7	8	9	10
Лесной участок с кадастровым номером 41:07:0000000:1:3У15(122)									
Защитные леса – ценные леса, нерестозащитные полосы лесов	Усть-Большерецкое	Соболевское (б.Крутогорское)	481(4ч)	Твл., Бк	0,0057/-	-	-	-	0,0057/-
Лесной участок с кадастровым номером 41:07:0000000:1:3У15(123)									
Защитные леса – ценные леса, нерестозащитные полосы лесов	Усть-Большерецкое	Соболевское (б.Соболевское)	11(5ч)	болото	0,0057/-	-	-	-	-
Лесной участок с кадастровым номером 41:07:0000000:1:3У15(124)									
Защитные леса – ценные леса, нерестозащитные полосы лесов	Усть-Большерецкое	Соболевское (б.Крутогорское)	481(49ч)	Мгл., Ив	0,0056/-	-	-	0,0056/-	-
Лесной участок с кадастровым номером 41:07:0000000:1:3У15(125)									
Защитные леса – ценные леса, нерестозащитные полосы лесов	Усть-Большерецкое	Соболевское (б.Соболевское)	11(5ч)	болото	0,0057/-	-	-	-	-
Лесной участок с кадастровым номером 41:07:0000000:1:3У15(126)									
Защитные леса – ценные леса, нерестозащитные полосы лесов	Усть-Большерецкое	Соболевское (б.Соболевское)	11(5ч)	болото	0,0057/-	-	-	-	-
Лесной участок с кадастровым номером 41:07:0000000:1:3У15(127)									
Защитные леса – ценные леса, нерестозащитные полосы лесов	Усть-Большерецкое	Соболевское (б.Крутогорское)	481(49ч)	Мгл., Ив	0,0056/2	-	-	0,0056/2	-
Лесной участок с кадастровым номером 41:07:0000000:1:3У15(128)									
Защитные леса – ценные леса, нерестозащитные полосы лесов	Усть-Большерецкое	Соболевское (б.Крутогорское)	481(1ч)	болото	0,0057/-	-	-	-	-

Целевое назначение лесов	Лесничество	Участковое лесничество	Лесной квартал (выдел)	Хозяйство, преобладающая порода	Площадь (га)/запас древесины (куб. м) - всего	В том числе по группам возраста древостоя (га/ куб. м)			
						молодняки	средне-возрастные	приспевающие	спелые и перестойные
1	2	3	4	5	6	7	8	9	10
Лесной участок с кадастровым номером 41:07:0000000:1:3У15(129)									
Защитные леса – ценные леса, нерестоохранные полосы лесов	Усть-Большерецкое	Соболевское (б.Крутого-ровское)	481(4ч)	Твл., Бк	0,0110/-	-	-	-	0,0110/-
Лесной участок с кадастровым номером 41:07:0000000:1:3У15(130)									
Защитные леса – ценные леса, нерестоохранные полосы лесов	Усть-Большерецкое	Соболевское (б.Крутого-ровское)	481(4ч)	Твл., Бк	0,0110/3	-	-	-	0,0110/3
Всего по участку 41:07:0000000:1:3У15					0,1632/7	-	-	0,0305/3	0,0302/4
Лесной участок с кадастровым номером 41:07:0000000:1:3У16(1)									
Защитные леса – ценные леса, нерестоохранные полосы лесов	Усть-Большерецкое	Соболевское (б.Крутого-ровское)	481(1ч)	болото	0,0216/-	-	-	-	-
Лесной участок с кадастровым номером 41:07:0000000:1:3У16(2)									
Защитные леса – ценные леса, нерестоохранные полосы лесов	Усть-Большерецкое	Соболевское (б.Крутого-ровское)	481(1ч)	болото	0,0260/-	-	-	-	-
Лесной участок с кадастровым номером 41:07:0000000:1:3У16(3)									
Защитные леса – ценные леса, нерестоохранные полосы лесов	Усть-Большерецкое	Соболевское (б.Крутого-ровское)	481(1ч)	болото	0,3378/-	-	-	-	-
			481(4ч)	Твл., Бк	0,0814/8	-	-	-	0,0814/8
			481(60ч)	газопровод	0,0200/-	-	-	-	-
Итого					0,4392/8	-	-	-	0,0814/8
Лесной участок с кадастровым номером 41:07:0000000:1:3У16(4)									
Защитные леса – ценные леса, нерестоохранные полосы лесов	Усть-Большерецкое	Соболевское (б.Крутого-ровское)	481(1ч)	болото	0,3322/-	-	-	-	-
			481(4ч)	Твл., Бк	0,1039/11	-	-	-	0,1039/11
			481(60ч)	газопровод	0,0262/-	-	-	-	-
Итого					0,4623/11	-	-	-	0,1039/11
Всего по участку 41:07:0000000:1:3У16					0,9491/19	-	-	-	0,1853/19

Целевое назначение лесов	Лесничество	Участковое лесничество	Лесной квартал (выдел)	Хозяйство, преобладающая порода	Площадь (га)/запас древесины (куб. м) - всего	В том числе по группам возраста древостоя (га/ куб. м)			
						молодняки	средне-возрастные	приспевающие	спелые и перестойные
1	2	3	4	5	6	7	8	9	10
Лесной участок с кадастровым номером 41:07:0000000:1:3У17									
Защитные леса – ценные леса, нерестохранные полосы лесов	Усть-Большерецкое	Соболевское (б.Крутого-ровское)	481(1ч)	болото	0,0073/-	-	-	-	-
Лесной участок с кадастровым номером 41:07:0000000:1:3У18(1)									
Защитные леса – ценные леса, нерестохранные полосы лесов	Усть-Большерецкое	Соболевское (б.Крутого-ровское)	481(1ч)	болото	0,0757/-	-	-	-	-
Лесной участок с кадастровым номером 41:07:0000000:1:3У18(2)									
Защитные леса – ценные леса, нерестохранные полосы лесов	Усть-Большерецкое	Соболевское (б.Крутого-ровское)	481(1ч)	болото	0,3357/-	-	-	-	-
Всего по участку 41:07:0000000:1:3У18					0,4114/-	-	-	-	-
Лесной участок с кадастровым номером 41:07:0000000:1:3У19									
Защитные леса – ценные леса, нерестохранные полосы лесов	Усть-Большерецкое	Соболевское (б.Крутого-ровское)	481(1ч)	болото	0,0918/-	-	-	-	-
Лесной участок с кадастровым номером 41:07:0000000:1:3У20									
Защитные леса – ценные леса, нерестохранные полосы лесов	Усть-Большерецкое	Соболевское (б.Крутого-ровское)	481(1ч)	болото	0,0611/-	-	-	-	-
Лесной участок с кадастровым номером 41:07:0000000:1:3У21									
Защитные леса – ценные леса, нерестохранные полосы лесов	Усть-Большерецкое	Соболевское (б.Крутого-ровское)	481(60ч)	газопровод	0,0452/-	-	-	-	-
			481(4ч)	Твл., Бк	0,1952/20	-	-	-	0,1952/20
			481(1ч)	болото	1,0117/-	-	-	-	-
Итого					1,2521/20	-	-	-	0,1952/20
Лесной участок с кадастровым номером 41:07:0000000:1:3У22									
Эксплуатационные леса	Усть-Большерецкое	Соболевское (б.Соболевское)	38(13ч)	болото	0,1136/-	-	-	-	-

Целевое назначение лесов	Лесничество	Участковое лесничество	Лесной квартал (выдел)	Хозяйство, преобладающая порода	Площадь (га)/запас древесины (куб. м) - всего	В том числе по группам возраста древостоя (га/ куб. м)			
						молодняки	средне-возрастные	приспевающие	спелые и перестойные
1	2	3	4	5	6	7	8	9	10
Лесной участок с кадастровым номером 41:07:0000000:1:3У23(1)									
Эксплуатационные леса	Усть-Больше-рецкое	Соболевское (б.Соболевское)	38(13ч)	болото	0,0007/-	-	-	-	-
Лесной участок с кадастровым номером 41:07:0000000:1:3У23(2)									
Эксплуатационные леса	Усть-Больше-рецкое	Соболевское (б.Соболевское)	38(13ч)	болото	0,0012/-	-	-	-	-
Лесной участок с кадастровым номером 41:07:0000000:1:3У23(3)									
Эксплуатационные леса	Усть-Больше-рецкое	Соболевское (б.Соболевское)	38(13ч)	болото	0,0012/-	-	-	-	-
Лесной участок с кадастровым номером 41:07:0000000:1:3У24									
Эксплуатационные леса	Усть-Больше-рецкое	Соболевское (б.Соболевское)	38(13ч)	болото	0,0570/-	-	-	-	-
Лесной участок с кадастровым номером 41:07:0000000:1:3У25									
Эксплуатационные леса	Усть-Больше-рецкое	Соболевское (б.Соболевское)	38(13ч)	болото	1,6070/-	-	-	-	-
Лесной участок с кадастровым номером 41:07:0000000:1:3У26									
Эксплуатационные леса	Усть-Больше-рецкое	Соболевское (б.Соболевское)	38(13ч)	болото	0,1370/-	-	-	-	-
Лесной участок с кадастровым номером 41:07:0000000:1:3У27(1)									
Эксплуатационные леса	Усть-Больше-рецкое	Соболевское (б.Соболевское)	38(13ч)	болото	0,1021/-	-	-	-	-
Лесной участок с кадастровым номером 41:07:0000000:1:3У27(2)									
Эксплуатационные леса	Усть-Больше-рецкое	Соболевское (б.Соболевское)	38(13ч)	болото	0,4223/-	-	-	-	-
Всего по участку 41:07:0000000:1:3У27					0,5244/-	-	-	-	-
Лесной участок с кадастровым номером 41:07:0000000:1:3У28(1)									
Эксплуатационные леса	Усть-Больше-рецкое	Соболевское (б.Соболевское)	38(13ч)	болото	0,3653/-	-	-	-	-
Лесной участок с кадастровым номером 41:07:0000000:1:3У28(2)									
Эксплуатационные леса	Усть-Больше-рецкое	Соболевское (б.Соболевское)	38(13ч)	болото/-	0,4875/-	-	-	-	-
Всего по участку 41:07:0000000:1:3У28					0,8528/-	-	-	-	-
Лесной участок с кадастровым номером 41:07:0000000:1:3У29(1)									
Эксплуатационные леса	Усть-Больше-рецкое	Соболевское (б.Соболевское)	38(13ч)	болото	0,0394/-	-	-	-	-
Лесной участок с кадастровым номером 41:07:0000000:1:3У29(2)									
Эксплуатационные леса	Усть-Больше-рецкое	Соболевское (б.Соболевское)	38(13ч)	болото	0,2114/-	-	-	-	-
Всего по участку 41:07:0000000:1:3У29					0,2508/-	-	-	-	-

Целевое назначение лесов	Лесничество	Участковое лесничество	Лесной квартал (выдел)	Хозяйство, преобладающая порода	Площадь (га)/запас древесины (куб. м) - всего	В том числе по группам возраста древостоя (га/ куб. м)			
						молодняки	средне-возрастные	приспевающие	спелые и перестойные
1	2	3	4	5	6	7	8	9	10
Лесной участок с кадастровым номером 41:07:0000000:1:ЗУ30									
Эксплуатационные леса	Усть-Большерецкое	Соболевское (б.Соболевское)	38(13ч)	болото	0,1600/-	-	-	-	-
Лесной участок с кадастровым номером 41:07:0000000:1:ЗУ31(1)									
Эксплуатационные леса	Усть-Большерецкое	Соболевское (б.Соболевское)	38(14ч)	болото	0,0417/-	-	-	-	-
Лесной участок с кадастровым номером 41:07:0000000:1:ЗУ31(2)									
Эксплуатационные леса	Усть-Большерецкое	Соболевское (б.Соболевское)	38(14ч)	болото	0,0436/-	-	-	-	-
Лесной участок с кадастровым номером 41:07:0000000:1:ЗУ31(3)									
Эксплуатационные леса	Усть-Большерецкое	Соболевское (б.Соболевское)	38(2ч)	Твл., Бк	0,0418/4	-	-	-	0,0418/4
			38(14ч)	болото	0,0189/-	-	-	-	-
Итого					0,0607/4	-	-	-	0,0418/4
Лесной участок с кадастровым номером 41:07:0000000:1:ЗУ31(4)									
Эксплуатационные леса	Усть-Большерецкое	Соболевское (б.Соболевское)	38(1ч)	болото	0,1967/-	-	-	-	-
Лесной участок с кадастровым номером 41:07:0000000:1:ЗУ31(5)									
Защитные леса – ценные леса, нерестоохранные полосы лесов	Усть-Большерецкое	Соболевское (б.Соболевское)	11(5)	болото	0,4954/-	-	-	-	-
Эксплуатационные леса	Усть-Большерецкое	Соболевское (б.Соболевское)	38(1)	болото	0,8468/-	-	-	-	-
			38(2)	Твл., Бк	0,0032/1	-	-	-	0,0032/1
Итого					1,3454/1	-	-	-	0,0032/1
Лесной участок с кадастровым номером 41:07:0000000:1:ЗУ31(6)									
Защитные леса – ценные леса, нерестоохранные полосы лесов	Усть-Большерецкое	Соболевское (б.Соболевское)	11(5)	болото	1,5934/-	-	-	-	-
			12(10ч)	болото	0,5145/-	-	-	-	-
Итого					2,1079/-	-	-	-	-
Лесной участок с кадастровым номером 41:07:0000000:1:ЗУ31(7)									
Защитные леса – ценные леса, нерестоохранные полосы лесов	Усть-Большерецкое	Соболевское (б.Соболевское)	11(5)	болото	2,0145/-	-	-	-	-
			12(10ч)	болото	0,5631/-	-	-	-	-

Целевое назначение лесов	Лесничество	Участковое лесничество	Лесной квартал (выдел)	Хозяйство, преобладающая порода	Площадь (га)/запас древесины (куб. м) - всего	В том числе по группам возраста древостоя (га/ куб. м)			
						молодняки	средневозрастные	приспевающие	спелые и перестойные
1	2	3	4	5	6	7	8	9	10
Эксплуатационные леса	Усть-Большерецкое	Соболевское (б.Соболевское)	38(1ч)	болото	1,1873/-	-	-	-	-
			38(2ч)	Твл., Бк	0,0557/6	-	-	-	0,0557/6
			38(14ч)	болото	0,2035/-	-	-	-	-
Итого					4,0241/6	-	-	-	0,0557/6
Всего по участку 41:07:0000000:1:ЗУ31					7,8201/11	-	-	-	0,1007/11
Лесной участок с кадастровым номером 41:07:0000000:1:ЗУ32(1)									
Эксплуатационные леса	Усть-Большерецкое	Соболевское (б.Соболевское)	38(14ч)	болото	0,0051/-	-	-	-	-
Лесной участок с кадастровым номером 41:07:0000000:1:ЗУ32(2)									
Эксплуатационные леса	Усть-Большерецкое	Соболевское (б.Соболевское)	38(1ч)	болото	0,0238/-	-	-	-	-
			38(2ч)	Твл., Бк	0,0016/-	-	-	-	0,0016/-
			38(14ч)	болото	0,0031/-	-	-	-	-
Итого					0,0285/-	-	-	-	0,0016/-
Лесной участок с кадастровым номером 41:07:0000000:1:ЗУ32(3)									
Эксплуатационные леса	Усть-Большерецкое	Соболевское (б.Соболевское)	38(1ч)	болото	0,1538/-	-	-	-	-
			38(2ч)	Твл., Бк	0,0086/1	-	-	-	0,0086/1
			38(14ч)	болото	0,0014/-	-	-	-	-
Итого					0,1638/1	-	-	-	0,0086/1
Лесной участок с кадастровым номером 41:07:0000000:1:ЗУ32(4)									
Эксплуатационные леса	Усть-Большерецкое	Соболевское (б.Соболевское)	38(14ч)	болото	0,2243/-	-	-	-	-
Лесной участок с кадастровым номером 41:07:0000000:1:ЗУ32(5)									
Защитные леса – ценные леса, нерестозащитные полосы лесов	Усть-Большерецкое	Соболевское (б.Соболевское)	11(5ч)	болото	0,3947/-	-	-	-	-
Эксплуатационные леса	Усть-Большерецкое	Соболевское (б.Соболевское)	38(1)	болото	0,8814/-	-	-	-	-
Итого					1,2761/-	-	-	-	-
Лесной участок с кадастровым номером 41:07:0000000:1:ЗУ32(6)									
Защитные леса – ценные леса, нерестозащитные полосы лесов	Усть-Большерецкое	Соболевское (б.Соболевское)	11(5ч)	болото	1,3108/-	-	-	-	-
			12(10ч)	болото	0,2966/-	-	-	-	-
Итого					1,6074/-	-	-	-	-
Лесной участок с кадастровым номером 41:07:0000000:1:ЗУ32(7)									
Эксплуатационные леса	Усть-Большерецкое	Соболевское (б.Соболевское)	38(1)	болото	0,8991/-	-	-	-	-

Целевое назначение лесов	Лесничество	Участковое лесничество	Лесной квартал (выдел)	Хозяйство, преобладающая порода	Площадь (га)/запас древесины (куб. м) - всего	В том числе по группам возраста древостоя (га/ куб. м)			
						молодняки	средне-возрастные	приспевающие	спелые и перестойные
1	2	3	4	5	6	7	8	9	10
Защитные леса – ценные леса, нерестозащитные полосы лесов	Усть-Большерецкое	Соболевское (б.Соболевское)	11(5ч)	болото	2,4604/-	-	-	-	-
			12(10ч)	болото	0,4133/-	-	-	-	-
Итого					3,7728/-	-	-	-	-
Всего по участку 41:07:0000000:1					7,0780/1	-	-	-	0,0102/1
Часть лесного участка с кадастровым номером 41:07:0000000:4/чзу1									
Эксплуатационные леса	Усть-Большерецкое	Соболевское (б.Крутогорское)	464(23ч)	болото	0,0976/-	-	-	-	-
Часть лесного участка с кадастровым номером 41:07:0000000:4/чзу2									
Защитные леса – ценные леса, нерестозащитные полосы лесов	Усть-Большерецкое	Соболевское (б.Крутогорское)	481(60ч)	газопровод	0,0035/-	-	-	-	-
Часть лесного участка с кадастровым номером 41:07:0000000:4/чзу3									
Защитные леса – ценные леса, нерестозащитные полосы лесов	Усть-Большерецкое	Соболевское (б.Крутогорское)	481(60ч)	газопровод	0,0944/-	-	-	-	-
Часть лесного участка с кадастровым номером 41:07:0000000:4/чзу4(1)									
Защитные леса – ценные леса, нерестозащитные полосы лесов	Усть-Большерецкое	Соболевское (б.Соболевское)	12(10)	болото	0,0080/-	-	-	-	-
Часть лесного участка с кадастровым номером 41:07:0000000:4/чзу4(2)									
Защитные леса – ценные леса, нерестозащитные полосы лесов	Усть-Большерецкое	Соболевское (б.Соболевское)	12(10)	болото	0,0156/-	-	-	-	-
Всего по участку 41:07:0000000:4/чзу4					0,0236/-	-	-	-	-
Часть лесного участка с кадастровым номером 41:07:0000000:4/чзу5									
Защитные леса – ценные леса, нерестозащитные полосы лесов	Усть-Большерецкое	Соболевское (б.Соболевское)	12(10)	болото	0,1953/-	-	-	-	-
Часть лесного участка с кадастровым номером 41:07:0010105:459/чзу1									
Эксплуатационные леса	Усть-Большерецкое	Соболевское (б.Крутогорское)	464(23ч)	болото	5,0355/-	-	-	-	-
			464(12ч)	Твл., Бк	2,2401/-	-	-	-	2,2401/-
Итого					7,2756/-	-	-	-	2,2401/-

Целевое назначение лесов	Лесничество	Участковое лесничество	Лесной квартал (выдел)	Хозяйство, преобладающая порода	Площадь (га)/запас древесины (куб. м) - всего	В том числе по группам возраста древостоя (га/ куб. м)			
						молодняки	средне-возрастные	приспевающие	спелые и перестойные
1	2	3	4	5	6	7	8	9	10
Часть лесного участка с кадастровым номером 41:07:0010105:459/чзу2(1)									
Эксплуатационные леса	Усть-Большерецкое	Соболевское (б.Крутого-ровское)	464(23ч)	болото	0,0060/-	-	-	-	-
Часть лесного участка с кадастровым номером 41:07:0010105:459/чзу2(2)									
Эксплуатационные леса	Усть-Большерецкое	Соболевское (б.Крутого-ровское)	464(12ч)	Твл., Бк	0,0315/-	-	-	-	0,0315/-
			464(23ч)	болото	0,0032/-	-	-	-	-
Итого					0,0347/-	-	-	-	0,0315/-
Всего по участку 41:07:0010105:459					0,0407/-	-	-	-	0,0315/-
Часть лесного участка с кадастровым номером 41:07:0010105:459/чзу3									
Эксплуатационные леса	Усть-Большерецкое	Соболевское (б.Крутого-ровское)	464(23ч)	болото	0,0169/-	-	-	-	-
Часть лесного участка с кадастровым номером 41:07:0010105:466/чзу1									
Эксплуатационные леса	Усть-Большерецкое	Соболевское (б.Крутого-ровское)	464(23ч)	болото	0,1321/-	-	-	-	-
Часть лесного участка с кадастровым номером 41:07:0010105:467/чзу1									
Эксплуатационные леса	Усть-Большерецкое	Соболевское (б.Крутого-ровское)	464(23ч)	болото	0,0139/-	-	-	-	-
Часть лесного участка с кадастровым номером 41:07:0010105:576/чзу1									
Эксплуатационные леса	Усть-Большерецкое	Соболевское (б.Крутого-ровское)	464(12ч)	Твл., Бк	0,0297/-	-	-	-	0,0297/-
			464(23ч)	болото	0,2002/-	-	-	-	-
Итого					0,2299/-	-	-	-	0,0297/-
Часть лесного участка с кадастровым номером 41:07:0010105:576/чзу2									
Эксплуатационные леса	Усть-Большерецкое	Соболевское (б.Крутого-ровское)	464(12ч)	Твл., Бк	0,0510/-	-	-	-	0,0510/-
			464(23ч)	болото	0,2056/-	-	-	-	-
Итого					0,2566/-	-	-	-	0,0510/-
Лесной участок с кадастровым номером 41:07:0010105:68:3У1(1)									
Эксплуатационные леса	Усть-Большерецкое	Соболевское (б.Крутого-ровское)	464(23ч)	болото	0,0390/-	-	-	-	-
Лесной участок с кадастровым номером 41:07:0010105:68:3У1(2)									
Эксплуатационные леса	Усть-Большерецкое	Соболевское (б.Крутого-ровское)	464(23ч)	болото	0,1267/-	-	-	-	-
Всего по участку 41:07:0010105:68:3У1					0,1657/-	-	-	-	-
Лесной участок с кадастровым номером 41:07:0010105:68:3У2(1)									
Эксплуатационные леса	Усть-Большерецкое	Соболевское (б.Крутого-ровское)	464(23ч)	болото	0,0006/-	-	-	-	-
Лесной участок с кадастровым номером 41:07:0010105:68:3У2(2)									
Эксплуатационные леса	Усть-Большерецкое	Соболевское (б.Крутого-ровское)	464(23ч)	болото	0,0006/-	-	-	-	-
Лесной участок с кадастровым номером 41:07:0010105:68:3У2(3)									
Эксплуатационные леса	Усть-Большерецкое	Соболевское (б.Крутого-ровское)	464(23ч)	болото	0,0013/-	-	-	-	-

Целевое назначение лесов	Лесничество	Участковое лесничество	Лесной квартал (выдел)	Хозяйство, преобладающая порода	Площадь (га)/запас древесины (куб. м) - всего	В том числе по группам возраста древостоя (га/ куб. м)			
						молодняки	средневозрастные	приспевающие	спелые и перестойные
1	2	3	4	5	6	7	8	9	10
Лесной участок с кадастровым номером 41:07:0010105:68:ЗУ2(4)									
Эксплуатационные леса	Усть-Большерецкое	Соболевское (б.Крутого-ровское)	464(23ч)	болото	0,0012/-	-	-	-	-
Лесной участок с кадастровым номером 41:07:0010105:68:ЗУ2(5)									
Эксплуатационные леса	Усть-Большерецкое	Соболевское (б.Крутого-ровское)	464(23ч)	болото	0,0012/-	-	-	-	-
Всего по участку 41:07:0010105:68:ЗУ2					0,0049				
Лесной участок с кадастровым номером 41:07:0010105:68:ЗУ3									
Эксплуатационные леса	Усть-Большерецкое	Соболевское (б.Крутого-ровское)	464(23ч)	болото	0,0122/-	-	-	-	-
Лесной участок с кадастровым номером 41:07:0010105:759:ЗУ1									
Эксплуатационные леса	Усть-Большерецкое	Соболевское (б.Соболевское)	38(1ч)	болото	0,0892/-	-	-	-	-
			38(2ч)	Твл., Бк	0,1016/11	-	-	-	0,1016/11
Итого					0,1908/11	-	-	-	0,1016/11
Лесной участок с кадастровым номером 41:07:0010105:759:ЗУ2									
Эксплуатационные леса	Усть-Большерецкое	Соболевское (б.Соболевское)	38(1ч)	болото	0,0483/-	-	-	-	-
			38(2ч)	Твл., Бк	0,0201/2	-	-	-	0,0201/2
Итого					0,0684/2	-	-	-	0,0201/2
Часть лесного участка с кадастровым номером 41:07:0010105:762/чзу1									
Эксплуатационные леса	Усть-Большерецкое	Соболевское (б.Соболевское)	38(14ч)	болото	0,1600/-	-	-	-	-
Часть лесного участка с кадастровым номером 41:07:0010105:762/чзу2(1)									
Эксплуатационные леса	Усть-Большерецкое	Соболевское (б.Соболевское)	38(13ч)	болото	0,0370/-	-	-	-	-
			38(14ч)	болото	0,0787/-	-	-	-	-
Итого					0,1157/-	-	-	-	-
Часть лесного участка с кадастровым номером 41:07:0010105:762/чзу2(2)									
Эксплуатационные леса	Усть-Большерецкое	Соболевское (б.Соболевское)	38(13ч)	болото	8,7644/-	-	-	-	-
			38(14ч)	болото	3,0853/-	-	-	-	-
Итого					11,8497/-	-	-	-	-
Всего по участку 41:07:0010105:762/чзу2					11,9654/-	-	-	-	-
Часть лесного участка с кадастровым номером 41:07:0010105:762/чзу3									
Эксплуатационные леса	Усть-Большерецкое	Соболевское (б.Соболевское)	38(13ч)	болото	1,6647/-	-	-	-	-
Часть лесного участка с кадастровым номером 41:07:0010105:762/чзу4(1)									
Эксплуатационные леса	Усть-Большерецкое	Соболевское (б.Соболевское)	38(13ч)	болото	0,0006/-	-	-	-	-
Часть лесного участка с кадастровым номером 41:07:0010105:762/чзу4(2)									
Эксплуатационные леса	Усть-Большерецкое	Соболевское (б.Соболевское)	38(13ч)	болото	0,0007/-	-	-	-	-

Целевое назначение лесов	Лесничество	Участковое лесничество	Лесной квартал (выдел)	Хозяйство, преобладающая порода	Площадь (га)/запас древесины (куб. м) - всего	В том числе по группам возраста древостоя (га/ куб. м)			
						молодняки	средне-возрастные	приспевающие	спелые и перестойные
1	2	3	4	5	6	7	8	9	10
Часть лесного участка с кадастровым номером 41:07:0010105:762/чзу4(3)									
Эксплуатационные леса	Усть-Большерецкое	Соболевское (б.Соболевское)	38(13ч)	болото	0,0012/-	-	-	-	-
Всего по участку 41:07:0010105:762/чзу4					0,0025/-	-	-	-	-
Часть лесного участка с кадастровым номером 41:07:0010105:762/чзу5									
Эксплуатационные леса	Усть-Большерецкое	Соболевское (б.Соболевское)	38(13ч)	болото	0,3332/-	-	-	-	-
			38(14ч)	болото	0,1716/-	-	-	-	-
Итого					0,5048/-	-	-	-	-
Часть лесного участка с кадастровым номером 41:07:0010105:762/чзу6									
Эксплуатационные леса	Усть-Большерецкое	Соболевское (б.Соболевское)	38(13ч)	болото	0,0144/-	-	-	-	-
Часть лесного участка с кадастровым номером 41:07:0010105:776/чзу1(1)									
Эксплуатационные леса	Усть-Большерецкое	Соболевское (б.Соболевское)	38(14ч)	болото	0,1368/-	-	-	-	-
Часть лесного участка с кадастровым номером 41:07:0010105:776/чзу1(2)									
Эксплуатационные леса	Усть-Большерецкое	Соболевское (б.Соболевское)	38(1ч)	болото	2,5203/-	-	-	-	-
			38(2ч)	Твл., Бк	0,1666/-	-	-	-	0,1666/-
			38(14ч)	болото	0,0820/-	-	-	-	-
Итого					2,7689/-	-	-	-	0,1666/-
Всего по участку 41:07:0010105:776/чзу1					2,9057/-	-	-	-	0,1666/-
Часть лесного участка с кадастровым номером 41:07:0010105:776/чзу2(1)									
Эксплуатационные леса	Усть-Большерецкое	Соболевское (б.Соболевское)	38(14ч)	болото	0,0001/-	-	-	-	-
Часть лесного участка с кадастровым номером 41:07:0010105:776/чзу2(2)									
Эксплуатационные леса	Усть-Большерецкое	Соболевское (б.Соболевское)	38(1ч)	болото	0,0009/-	-	-	-	-
Часть лесного участка с кадастровым номером 41:07:0010105:776/чзу2(3)									
Эксплуатационные леса	Усть-Большерецкое	Соболевское (б.Соболевское)	38(14ч)	болото	0,0013/-	-	-	-	-
Часть лесного участка с кадастровым номером 41:07:0010105:776/чзу2(4)									
Эксплуатационные леса	Усть-Большерецкое	Соболевское (б.Соболевское)	38(1ч)	болото	0,0154/-	-	-	-	-
Часть лесного участка с кадастровым номером 41:07:0010105:776/чзу2(5)									
Эксплуатационные леса	Усть-Большерецкое	Соболевское (б.Соболевское)	38(14ч)	болото	0,0248/-	-	-	-	-
Часть лесного участка с кадастровым номером 41:07:0010105:776/чзу2(6)									
Эксплуатационные леса	Усть-Большерецкое	Соболевское (б.Соболевское)	38(14ч)	болото	0,0296/-	-	-	-	-
Часть лесного участка с кадастровым номером 41:07:0010105:776/чзу2(7)									
Эксплуатационные леса	Усть-Большерецкое	Соболевское (б.Соболевское)	38(1ч)	болото	0,0455/-	-	-	-	-

Целевое назначение лесов	Лесничество	Участковое лесничество	Лесной квартал (выдел)	Хозяйство, преобладающая порода	Площадь (га)/запас древесины (куб. м) - всего	В том числе по группам возраста древостоя (га/ куб. м)			
						молодняки	средне-возрастные	приспевающие	спелые и перестойные
1	2	3	4	5	6	7	8	9	10
Всего по участку 41:07:0010105:776/чзу2					0,1176/-	-	-	-	-
Часть лесного участка с кадастровым номером 41:07:0010105:777/чзу1									
Защитные леса – ценные леса, нересто-охранные полосы лесов	Усть-Большерецкое	Соболевское (б.Соболевское)	11(5ч)	болото	4,2146/-	-	-	-	-
			12(10ч)	болото	0,9181/-	-	-	-	-
Эксплуатационные леса	Усть-Большерецкое	Соболевское (б.Соболевское)	38(1ч)	болото	0,0951/-	-	-	-	-
Итого					5,2278/-	-	-	-	-
Часть лесного участка с кадастровым номером 41:07:0010105:777/чзу2									
Защитные леса – ценные леса, нересто-охранные полосы лесов	Усть-Большерецкое	Соболевское (б.Соболевское)	11(5ч)	болото	0,0997/-	-	-	-	-
Часть лесного участка с кадастровым номером 41:07:0010105:784/чзу1(1)									
Эксплуатационные леса	Усть-Большерецкое	Соболевское (б.Крутогорское)	464(12ч)	Твл., Бк	0,0192/-	-	-	-	0,0192/-
			464(23ч)	болото	0,0094/-	-	-	-	-
Итого					0,0286/-	-	-	-	0,0192/-
Часть лесного участка с кадастровым номером 41:07:0010105:784/чзу1(2)									
Эксплуатационные леса	Усть-Большерецкое	Соболевское (б.Крутогорское)	464(23ч)	болото	1,3345/-	-	-	-	-
Всего по участку 41:07:0010105:784/чзу1					1,3631/-	-	-	-	-
Часть лесного участка с кадастровым номером 41:07:0010105:784/чзу2									
Эксплуатационные леса	Усть-Большерецкое	Соболевское (б.Крутогорское)	464(12ч)	Твл., Бк	0,0387/-	-	-	-	0,0387/-
			464(23ч)	болото	0,1236/-	-	-	-	-
Итого					0,1623/-	-	-	-	0,0387/-
Часть лесного участка с кадастровым номером 41:07:0010105:785/чзу1									
Эксплуатационные леса	Усть-Большерецкое	Соболевское (б.Крутогорское)	464(23ч)	болото	0,0159/-	-	-	-	-
Часть лесного участка с кадастровым номером 41:07:0010105:786/чзу1									
Эксплуатационные леса	Усть-Большерецкое	Соболевское (б.Крутогорское)	464(23ч)	болото	0,6731/-	-	-	-	-
Часть лесного участка с кадастровым номером 41:07:0010105:786/чзу2(1)									
Эксплуатационные леса	Усть-Большерецкое	Соболевское (б.Крутогорское)	464(23ч)	болото	0,0012/-	-	-	-	-
Часть лесного участка с кадастровым номером 41:07:0010105:786/чзу2(2)									
Эксплуатационные леса	Усть-Большерецкое	Соболевское (б.Крутогорское)	464(23ч)	болото	0,0012/-	-	-	-	-
Всего по участку 41:07:0010105:786/чзу2					0,0024/-	-	-	-	-
ВСЕГО					84,5223/491	-	-	3,1246/210	5,4525/281

3. Средние таксационные показатели насаждений частей лесных участков

Целевое назначение лесов	Лесной квартал (лесотаксационный выдел)	Хозяйство, преобладающая порода	Состав	Возраст	Бонитет	Полнота	Средний запас древесины лесных насаждений (куб. м/га)			
							молодняки	средне-возрастные	приспевающие	спелые и перестойные
1	2	3	4	5	6	7	8	9	10	11
Лесной участок с кадастровым номером 41:07:0000000:1:3У7										
Эксплуатационные леса	464(13)	Твл., Бк	10Бк	130	5А	0,6	-	-	-	50
Лесной участок с кадастровым номером 41:07:0000000:1:3У3										
Защитные леса – ценные леса, нерестозащитные полосы лесов	481(4)	Твл., Бк	10Бк	130	5А	0,7	-	-	-	100
	481(49)	Мгл., Ив	8Ив2Чз	50	3	0,7	-	-	120	-
	481(54)	Мгл., Ол	6Ол3Ив 1Бк	60	5	0,6	-	-	40	-
Лесной участок с кадастровым номером 41:07:0000000:1:3У10										
Эксплуатационные леса	464(13)	Твл., Бк	10Бк	130	5А	0,6	-	-	-	50
Лесной участок с кадастровым номером 41:07:0000000:1:3У14										
Эксплуатационные леса	464(13)	Твл., Бк	10Бк	130	5А	0,6	-	-	-	50
Защитные леса – ценные леса, нерестозащитные полосы лесов	481(4)	Твл., Бк	10Бк	130	5А	0,7	-	-	-	100
	481(49)	Мгл., Ив	8Ив2Чз	50	3	0,7	-	-	120	-
	481(54)	Мгл., Ол	6Ол3Ив 1Бк	60	5	0,6	-	-	40	-
Лесной участок с кадастровым номером 41:07:0000000:1:3У15										
Эксплуатационные леса	464(13)	Твл., Бк	10Бк	130	5А	0,6	-	-	-	50
Защитные леса – ценные леса, нерестозащитные полосы лесов	481(54)	Мгл., Ол	6Ол3Ив 1Бк	60	5	0,6	-	-	40	-
	481(49)	Мгл., Ив	8Ив2Чз	50	3	0,7	-	-	120	-
	481(4)	Твл., Бк	10Бк	130	5А	0,6	-	-	-	100
Лесной участок с кадастровым номером 41:07:0000000:1:3У16										
Защитные леса – ценные леса, нерестозащитные полосы лесов	481(4)	Твл., Бк	10Бк	130	5А	0,7	-	-	-	100
Лесной участок с кадастровым номером 41:07:0000000:1:3У21										
Защитные леса – ценные леса, нерестозащитные полосы лесов	481(4)	Твл., Бк	10Бк	130	5А	0,7	-	-	-	100
Лесной участок с кадастровым номером 41:07:0000000:1:3У31										
Эксплуатационные леса	38(2)	Твл., Бк	10Бк	140	5	0,9	-	-	-	110
Лесной участок с кадастровым номером 41:07:0000000:1:3У32										

5. Особо защитные участки лесов

№ п/п	Лесничество	Участковое лесничество	Лесной квартал	Лесотаксационный выдел	Назначение	Площадь (га)
1	2	3	4	5	6	7
1.	Усть-Большерецкое	Соболевское (б.Крутогоровское)	464	часть выдела 12	Участки спелого леса с запасом на 1 га 70 и менее кубм	2,4102
2.	Усть-Большерецкое	Соболевское (б.Крутогоровское)	464	часть выдела 13		0,2111
Итого:						2,6213

6. Объекты, не связанные с созданием лесной инфраструктуры

№ п/п	Лесничество	Участковое лесничество	Лесной квартал	Лесотаксационный выдел	Наименование объекта	Ед. изм	Объем
1	2	3	4	5	6	7	8
1.	Усть-Большерецкое	Соболевское (б.Крутогоровское)	481	часть выдела 60	газопровод	га	0,1893

