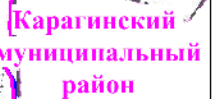


Тигильский муниципальный район



M 1:180 000






-  - границы публичного сервитута;
-  - проектное расположение оси ВОЛС;
-  - обозначение границы и номера листа;
-  - границы земельных участков по сведениям ЕГРН;
- [82:01:000019](#) - граница и номер кадастрового квартала;
-  - граница муниципальных образований

Схема расположения границ
Публичный сервитут в целях строительства
линий и сооружений связи - волоконно-оптической линии связи (ВОЛС) «Лесная-Оссора»
на территории Паланского участкового лесничества Корякского лесничества

Лист 1

2
327

89

82:01:000019:106

82:01:000019:106 /чзу1

5
216

82:01:000019

M 1:5 000

Схема расположения границ
Публичный сервитут в целях строительства
линий и сооружений связи - волоконно-оптической линии связи (ВОЛС) «Лесная-Оссора»
на территории Паланского участкового лесничества Корякского лесничества

Лист 2

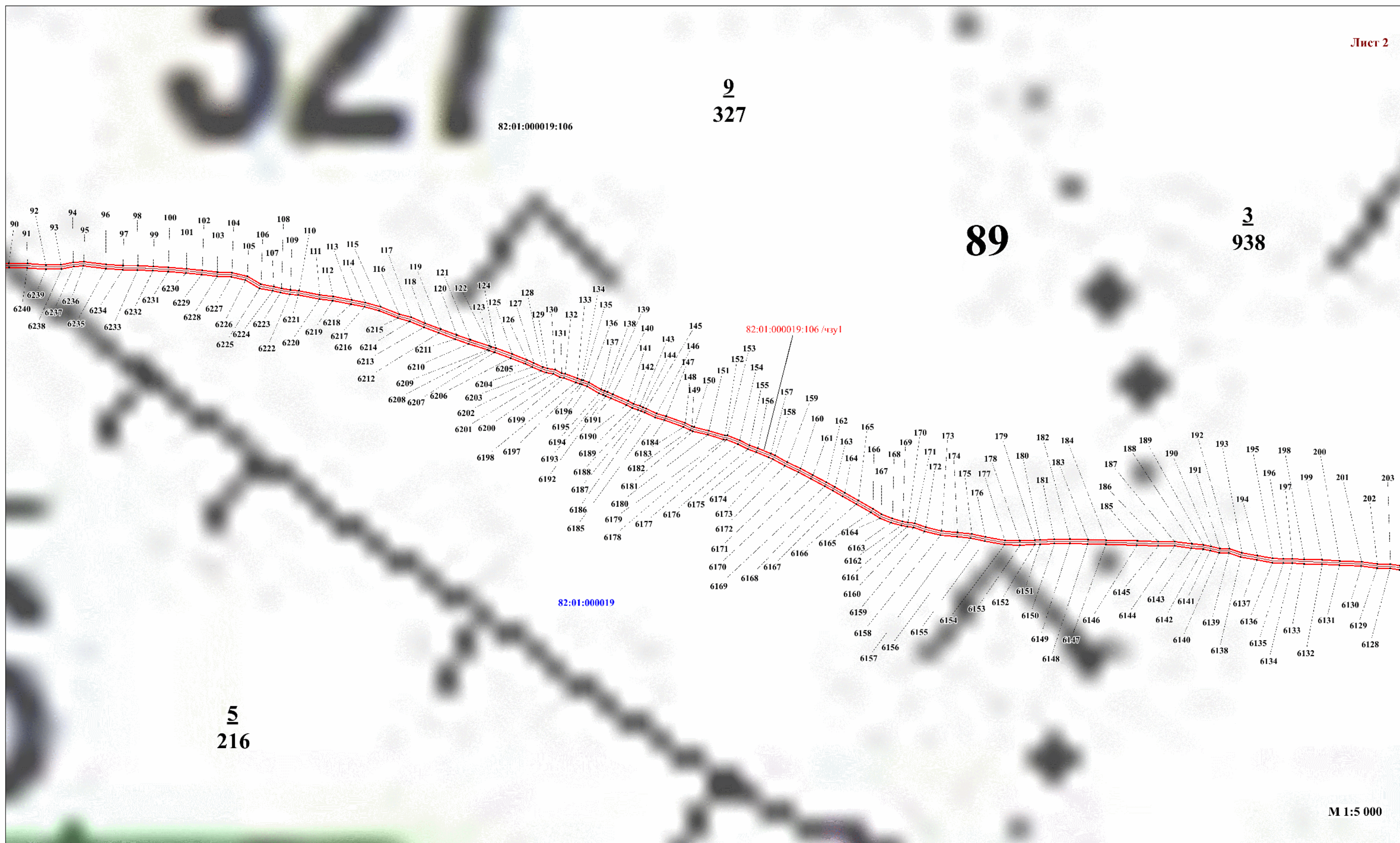


Схема расположения границ
Публичный сервитут в целях строительства
линий и сооружений связи - волоконно-оптической линии связи (ВОЛС) «Лесная-Оссора»
на территории Паланского участкового лесничества Корякского лесничества

Лист 3

89

4-5-1
439-5

82:01:000019:106

3
938

82:01:000019

82:01:000019:106 /чзу1

6-12-3
610-5

М 1:5 000

Схема расположения границ
Публичный сервитут в целях строительства
линий и сооружений связи - волоконно-оптической линии связи (ВОЛС) «Лесная-Оссора»
на территории Паланского участкового лесничества Корякского лесничества

Лист 4

89

4-5-1
439-5

82:01:000019:106

8
319

82:01:000019:106 /чзyl

82:01:000019

6-12-3
610-5

6-12-3
711-4

93

M 1:5 000

Схема расположения границ
Публичный сервитут в целях строительства
линий и сооружений связи - волоконно-оптической линии связи (ВОЛС) «Лесная-Оссора»
на территории Паланского участкового лесничества Корякского лесничества

Лист 5

89

11
347

7-8-1
102-5

8
319

82:01:000019:106

82:01:000019:106 /чзуп/

82:01:000019

M 1:5 000

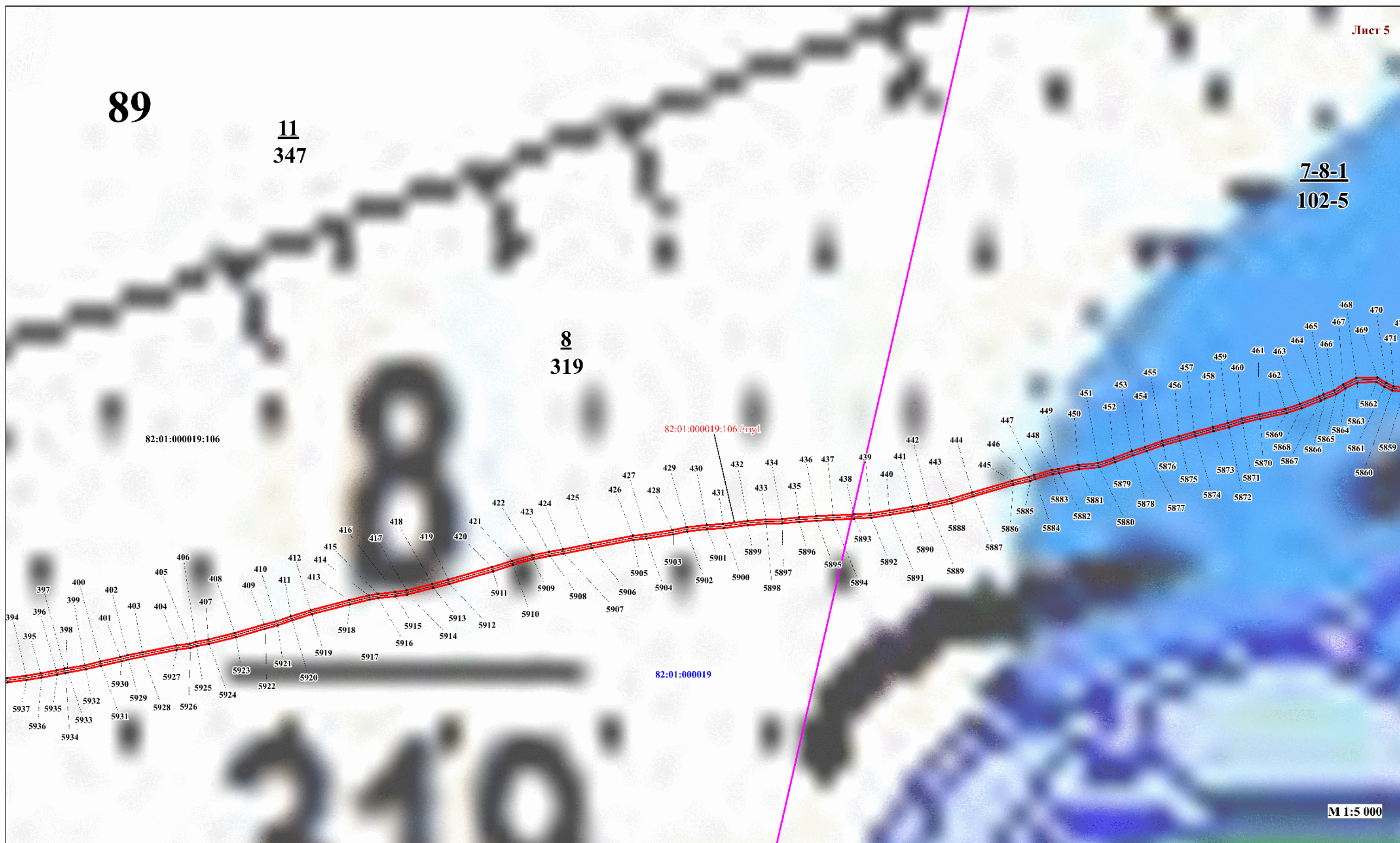


Схема расположения границ
Публичный сервитут в целях строительства
линий и сооружений связи - волоконно-оптической линии связи (ВОЛС) «Лесная-Оссора»
на территории Паланского участкового лесничества Корякского лесничества

Лист 6

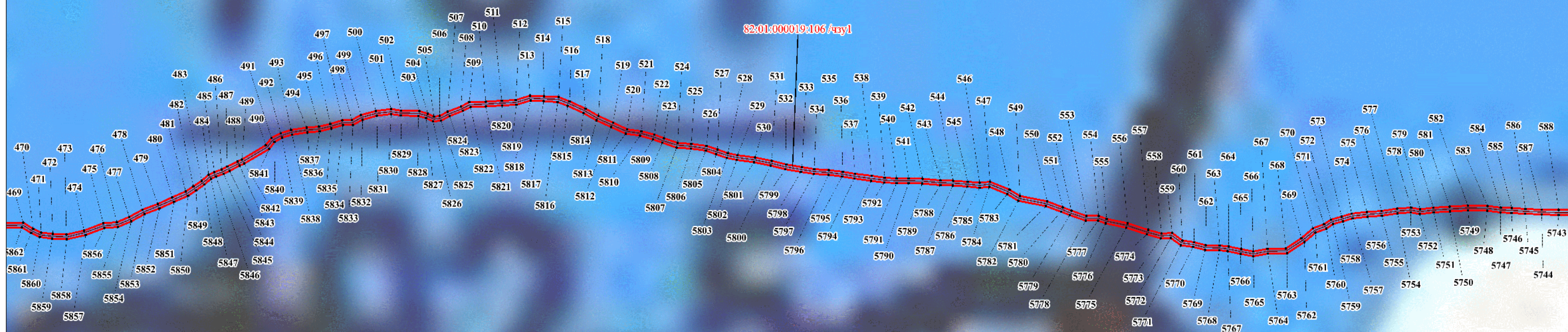
82:01:000019:106

89

90

7-8-1
102-5

7-8-3
134-5



82:01:000019

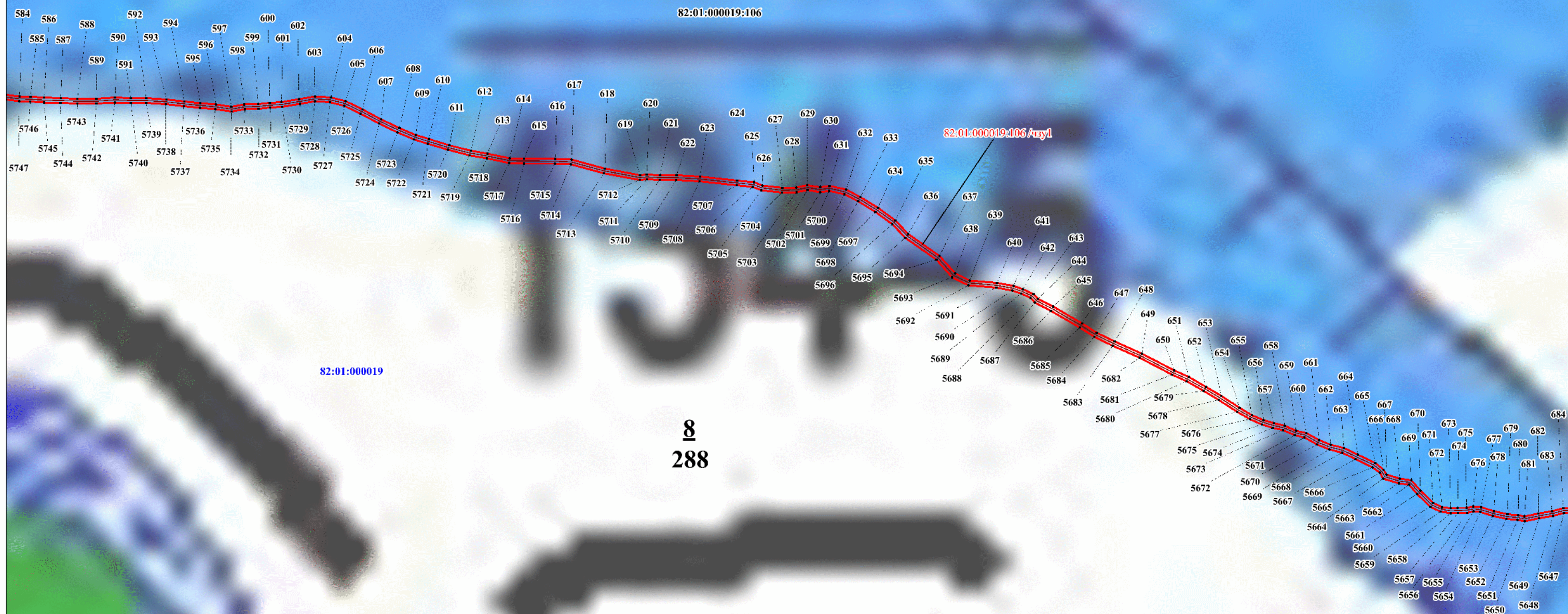
M 1:5 000

Схема расположения границ
Публичный сервитут в целях строительства
линий и сооружений связи - волоконно-оптической линии связи (ВОЛС) «Лесная-Оссора»
на территории Паланского участкового лесничества Корякского лесничества

Лист 7

7-8-3
134-5

90



M 1:5 000

Схема расположения границ
Публичный сервитут в целях строительства
линий и сооружений связи - волоконно-оптической линии связи (ВОЛС) «Лесная-Оссора»
на территории Паланского участкового лесничества Корякского лесничества

Лист 8

90

3
776

82:01:000019:106

82:01:000019:106 /чзy1

82:01:000019

M 1:5 000

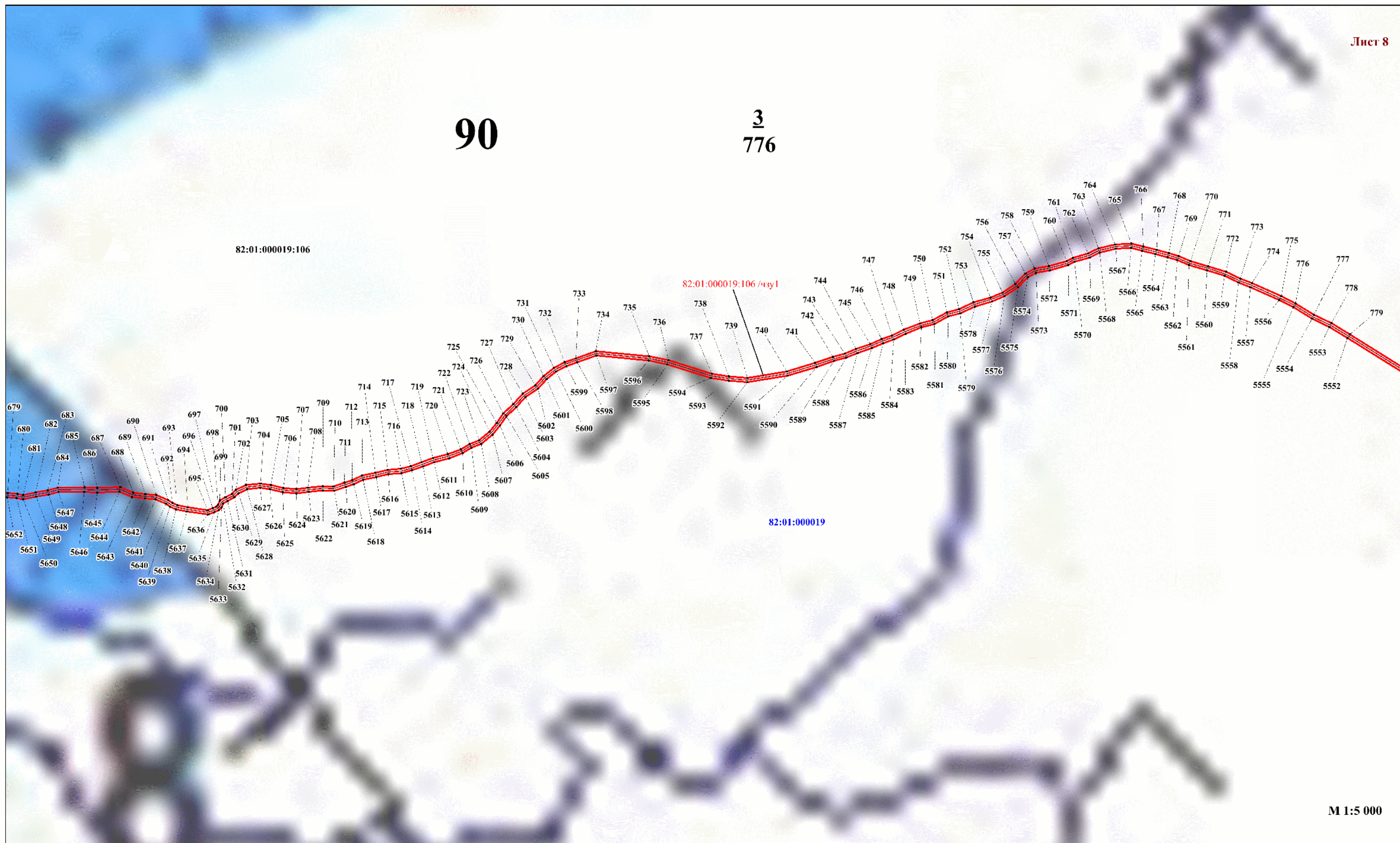


Схема расположения границ
Публичный сервитут в целях строительства
линий и сооружений связи - волоконно-оптической линии связи (ВОЛС) «Лесная-Оссора»
на территории Паланского участкового лесничества Корякского лесничества

Лист 9

3
776

90

4-8-2
392-5

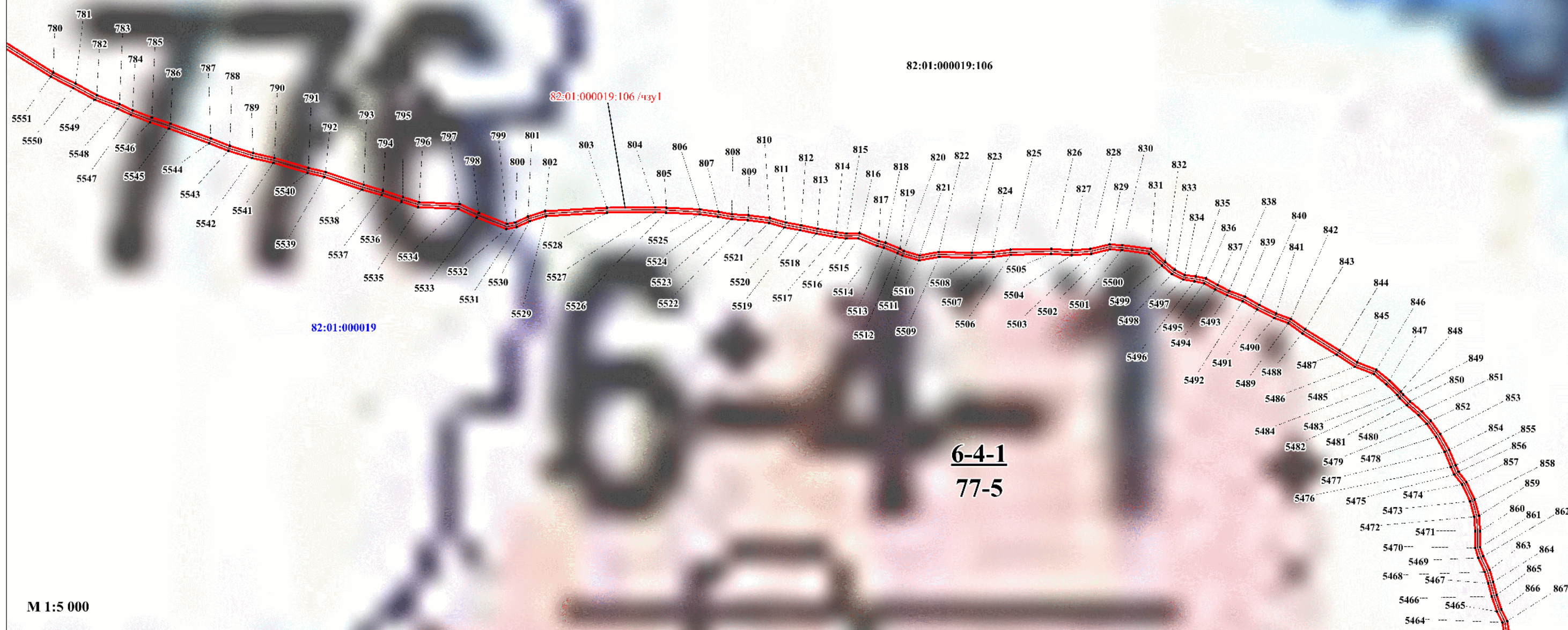


Схема расположения границ
Публичный сервитут в целях строительства
линий и сооружений связи - волоконно-оптической линии связи (ВОЛС) «Лесная-Оссора»
на территории Паланского участкового лесничества Корякского лесничества

Лист 10

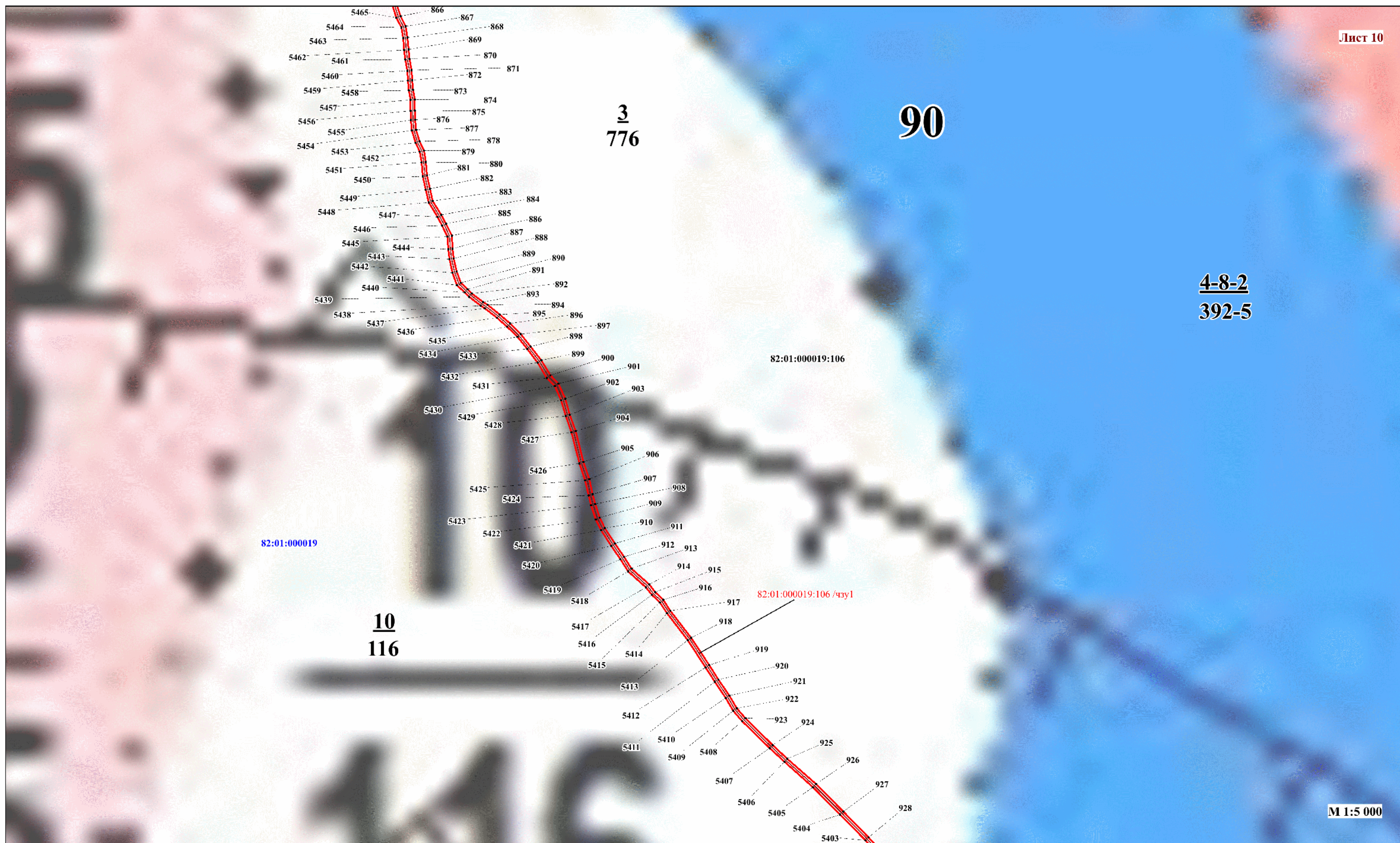


Схема расположения границ
Публичный сервитут в целях строительства
линий и сооружений связи - волоконно-оптической линии связи (ВОЛС) «Лесная-Оссора»
на территории Паланского участкового лесничества Корякского лесничества

Лист 11

5-5-2
327

11-8-3
358-5

90

10
116

82:01:000019

82:01:000019:106

82:01:000019:106 /чзу1

9-5-3
591-5

94

М 1:5 000

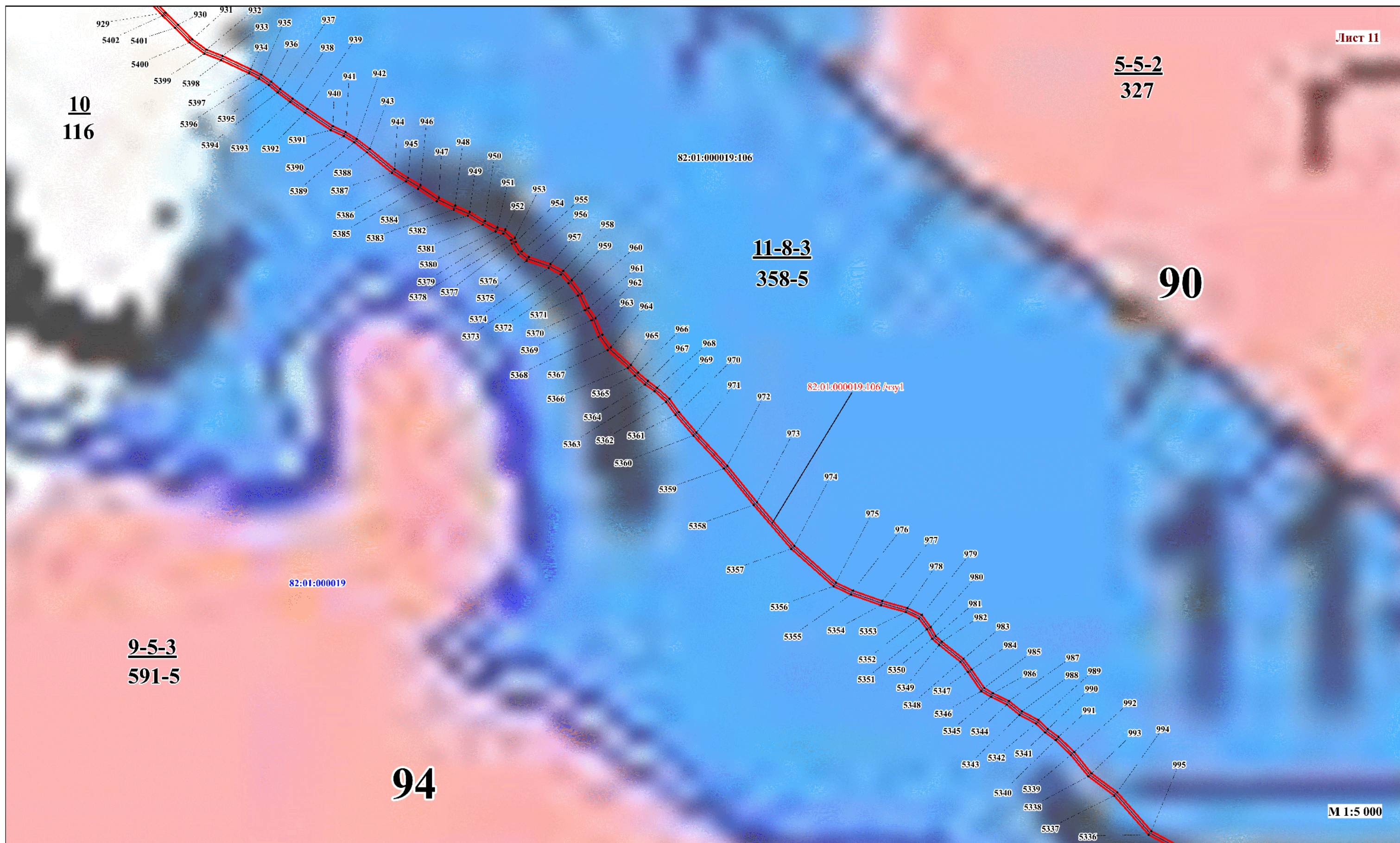


Схема расположения границ
Публичный сервитут в целях строительства
линий и сооружений связи - волоконно-оптической линии связи (ВОЛС) «Лесная-Оссора»
на территории Паланского участкового лесничества Корякского лесничества

Лист 12

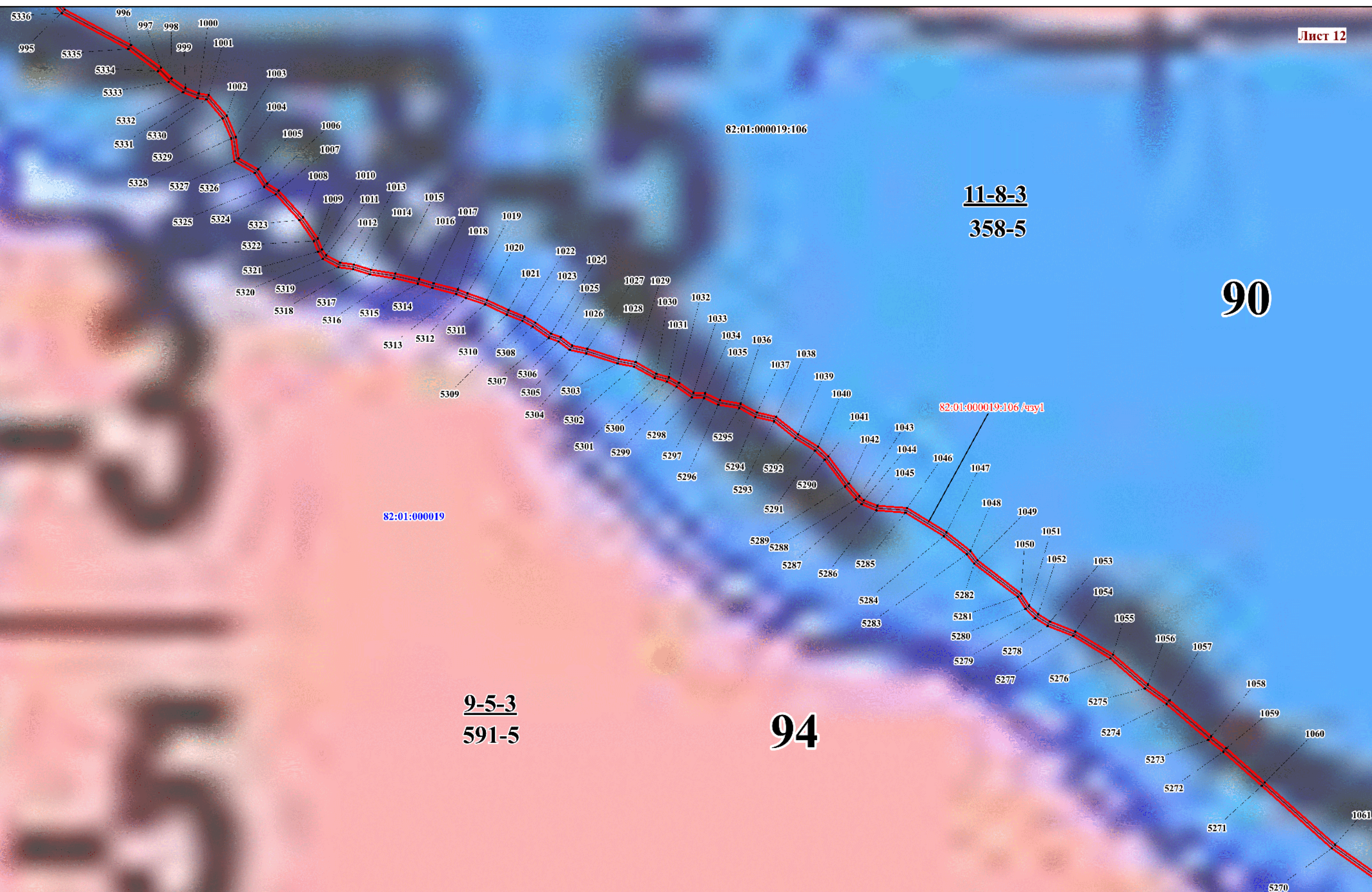


Схема расположения границ
Публичный сервитут в целях строительства
линий и сооружений связи - волоконно-оптической линии связи (ВОЛС) «Лесная-Оссора»
на территории Паланского участкового лесничества Корякского лесничества

Лист 13

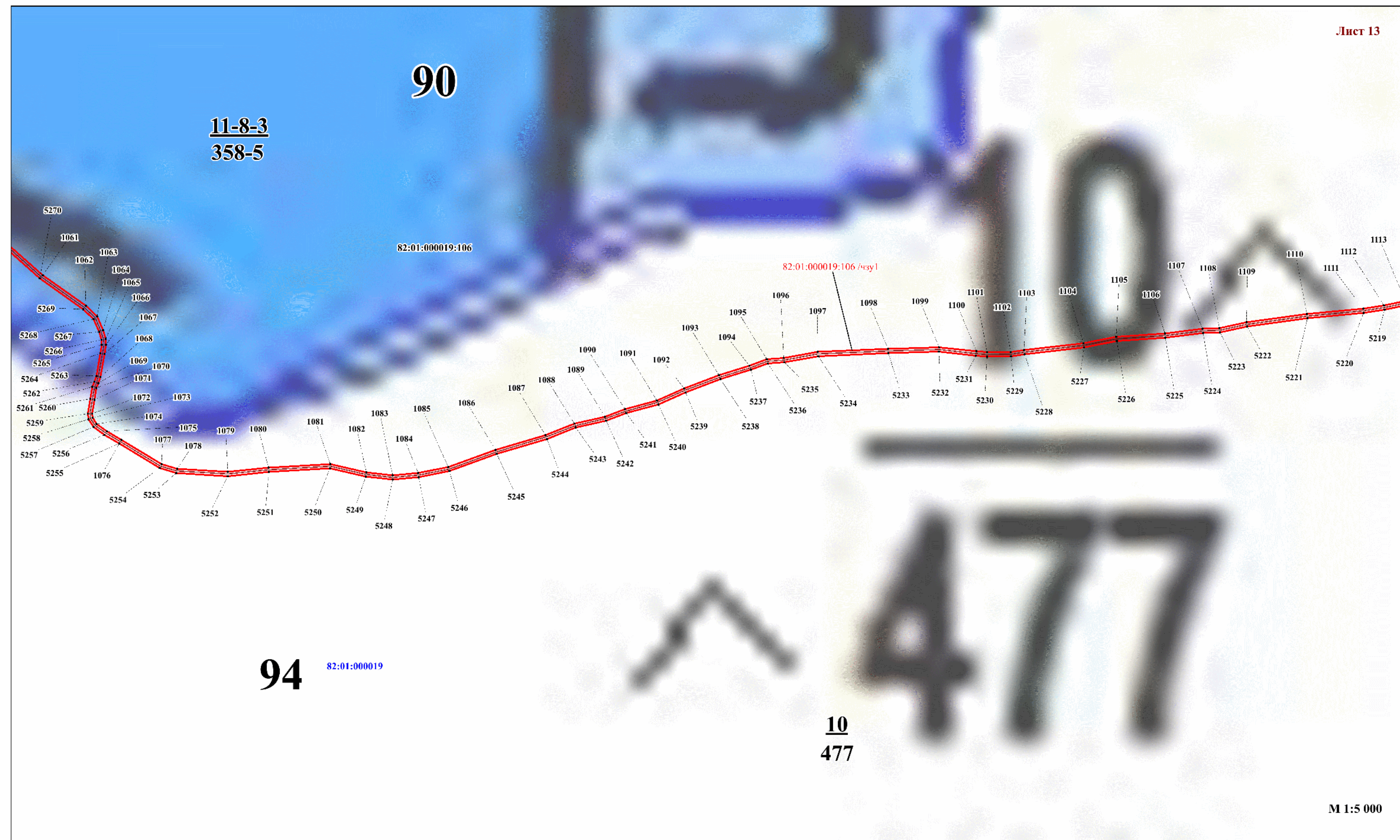
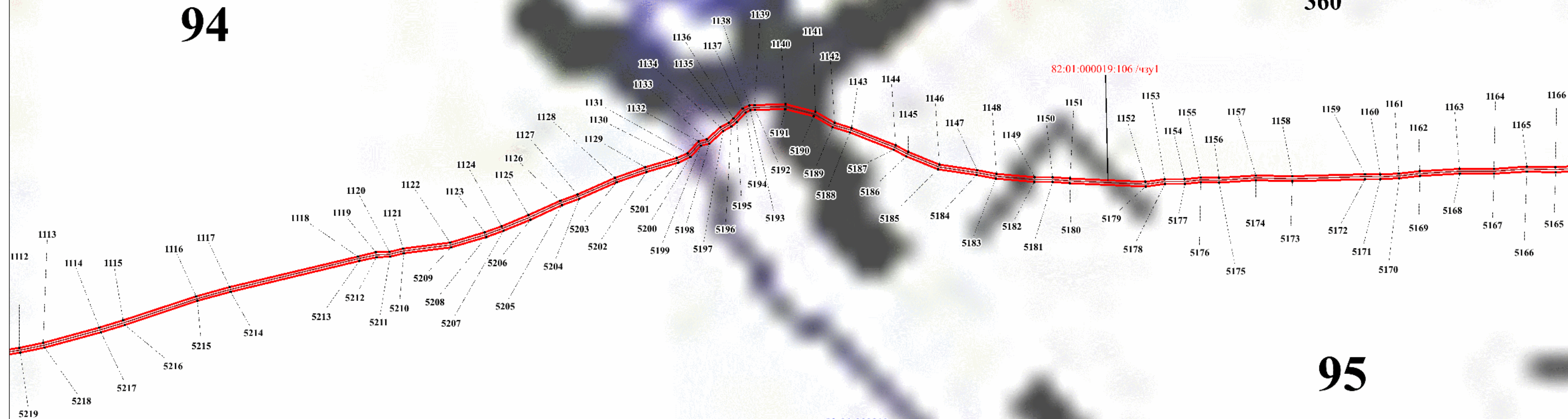


Схема расположения границ
Публичный сервитут в целях строительства
линий и сооружений связи - волоконно-оптической линии связи (ВОЛС) «Лесная-Оссора»
на территории Паланского участкового лесничества Корякского лесничества

Лист 14

94

9
360



95

10
477

82:01:000019:106

82:01:000019

M 1:5 000

Схема расположения границ
Публичный сервитут в целях строительства
линий и сооружений связи - волоконно-оптической линии связи (ВОЛС) «Лесная-Оссора»
на территории Паланского участкового лесничества Корякского лесничества

Лист 15

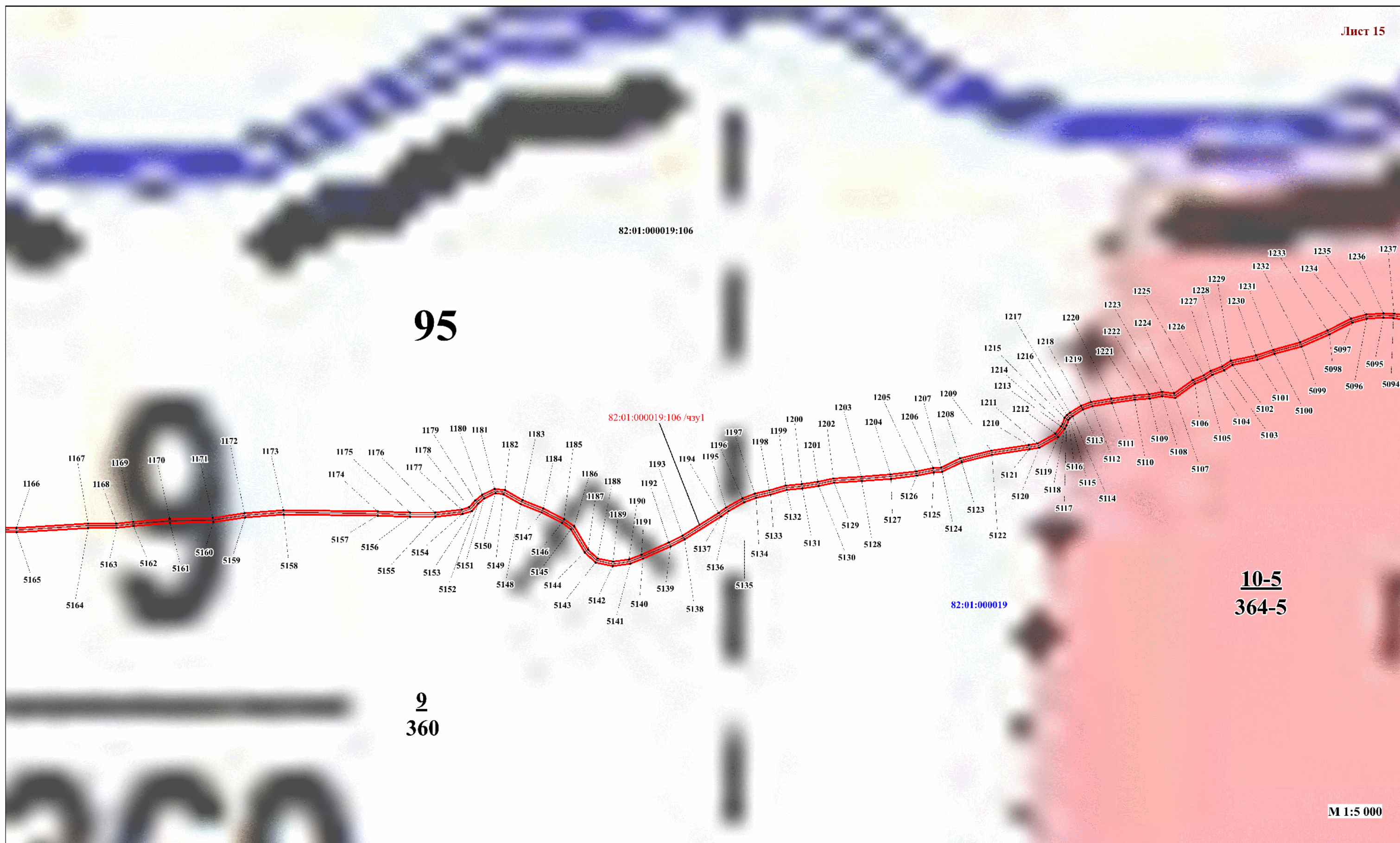
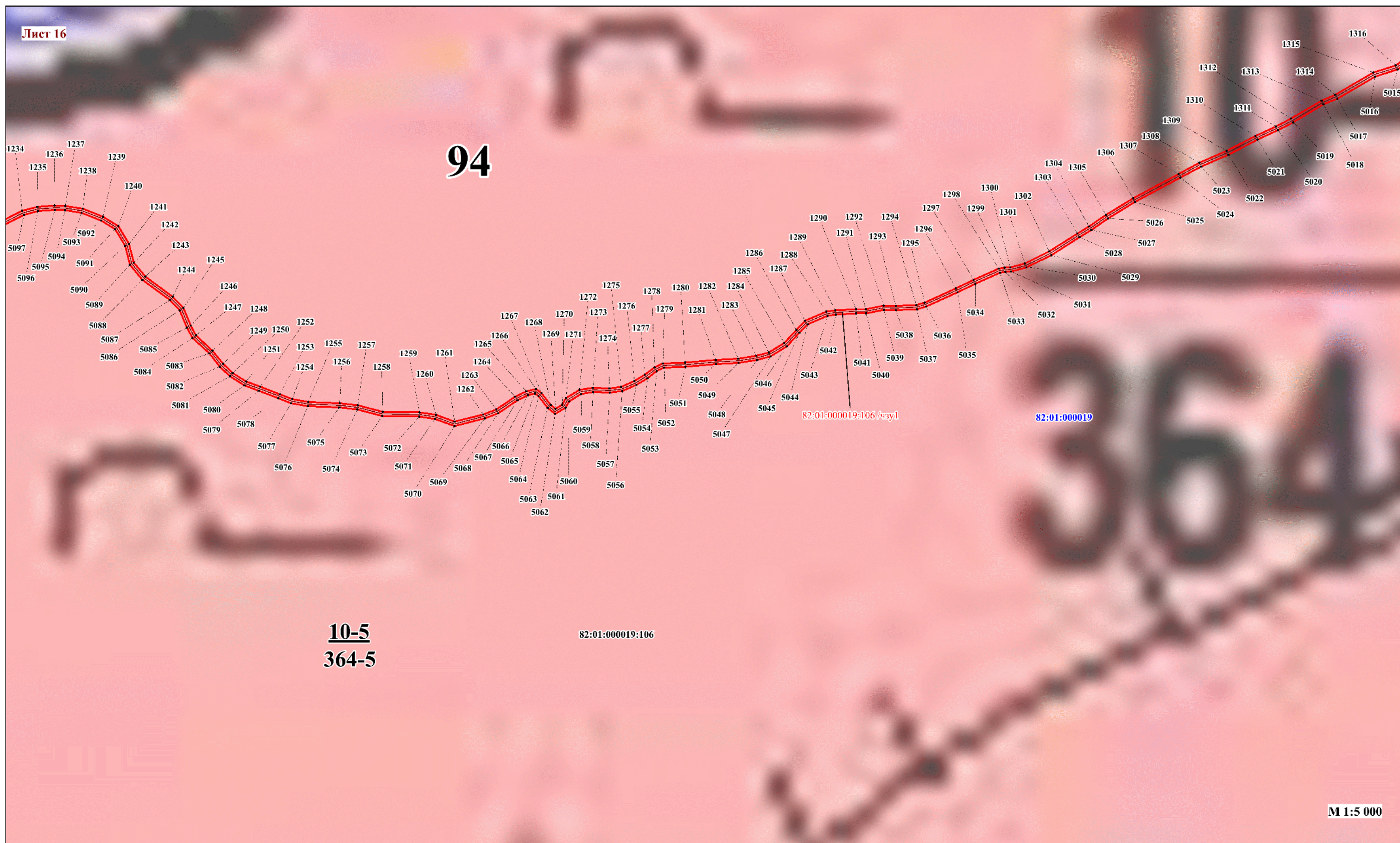


Схема расположения границ
Публичный сервитут в целях строительства
линий и сооружений связи - волоконно-оптической линии связи (ВОЛС) «Лесная-Оссора»
на территории Паланского участкового лесничества Корякского лесничества

Лист 16

94

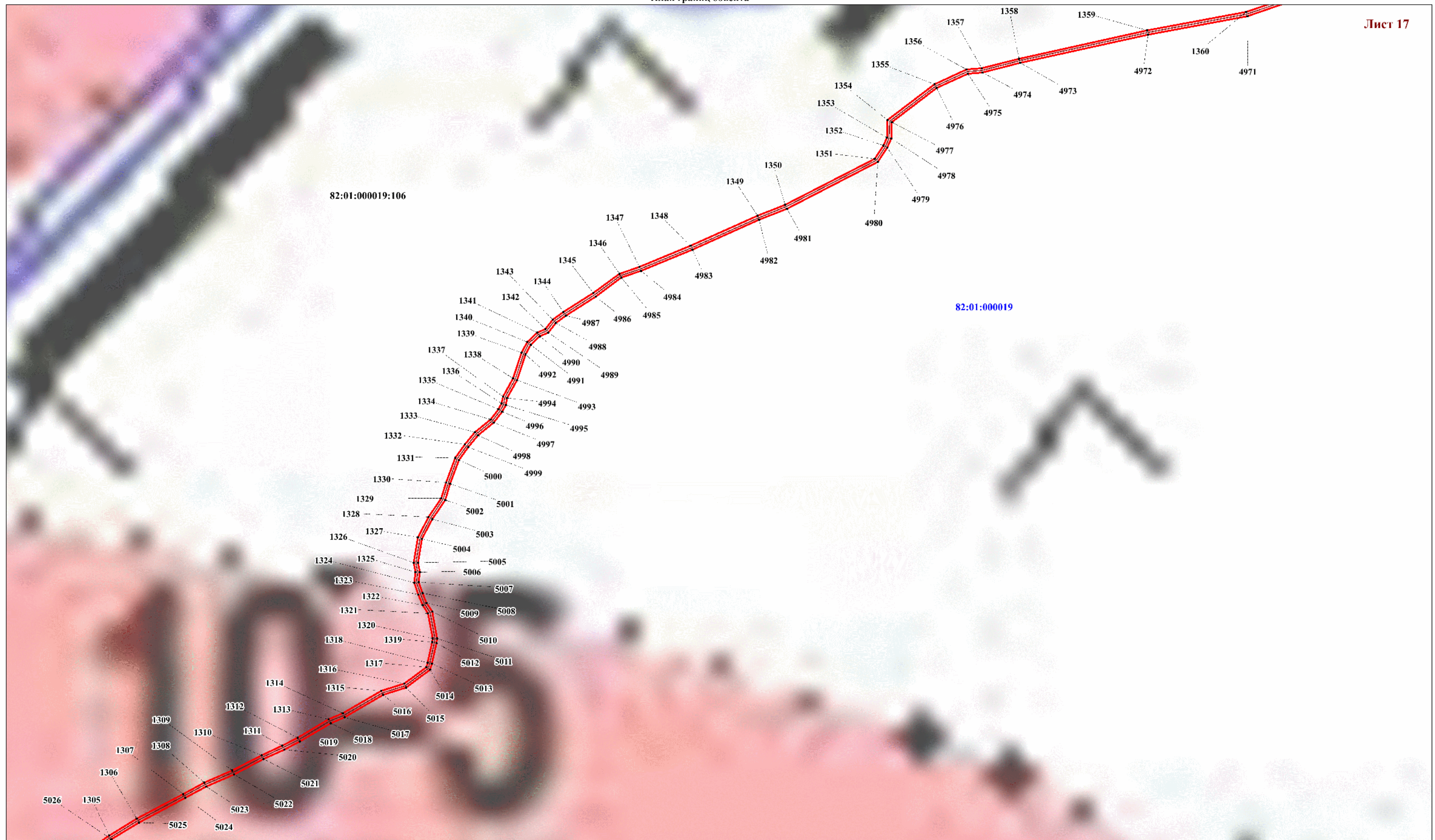


М 1:5 000

ОПИСАНИЕ МЕСТОПОЛОЖЕНИЯ ГРАНИЦ
Публичный сервитут в целях строительства
линий и сооружений связи - волоконно-оптической линии связи (ВОЛС) «Лесная-Оссора»

План границ объекта

Лист 17



М 1:5000

Подпись _____/А.Т. Назметова Дата "____" _____ 202__ г.

Условные обозначения указаны на обзорной схеме границ объектов

Место для оттиска печати лица, составившего описание местоположения границ объекта

Схема расположения границ
Публичный сервитут в целях строительства
линий и сооружений связи - волоконно-оптической линии связи (ВОЛС) «Лесная-Оссора»
на территории Паланского участкового лесничества Корякского лесничества

Лист 18

80

20-4
86-5

82:01:000019:106

82:01:000019

82:01:000019:106 /чзу1

95

12
217-5

11
640

M 1:5 000

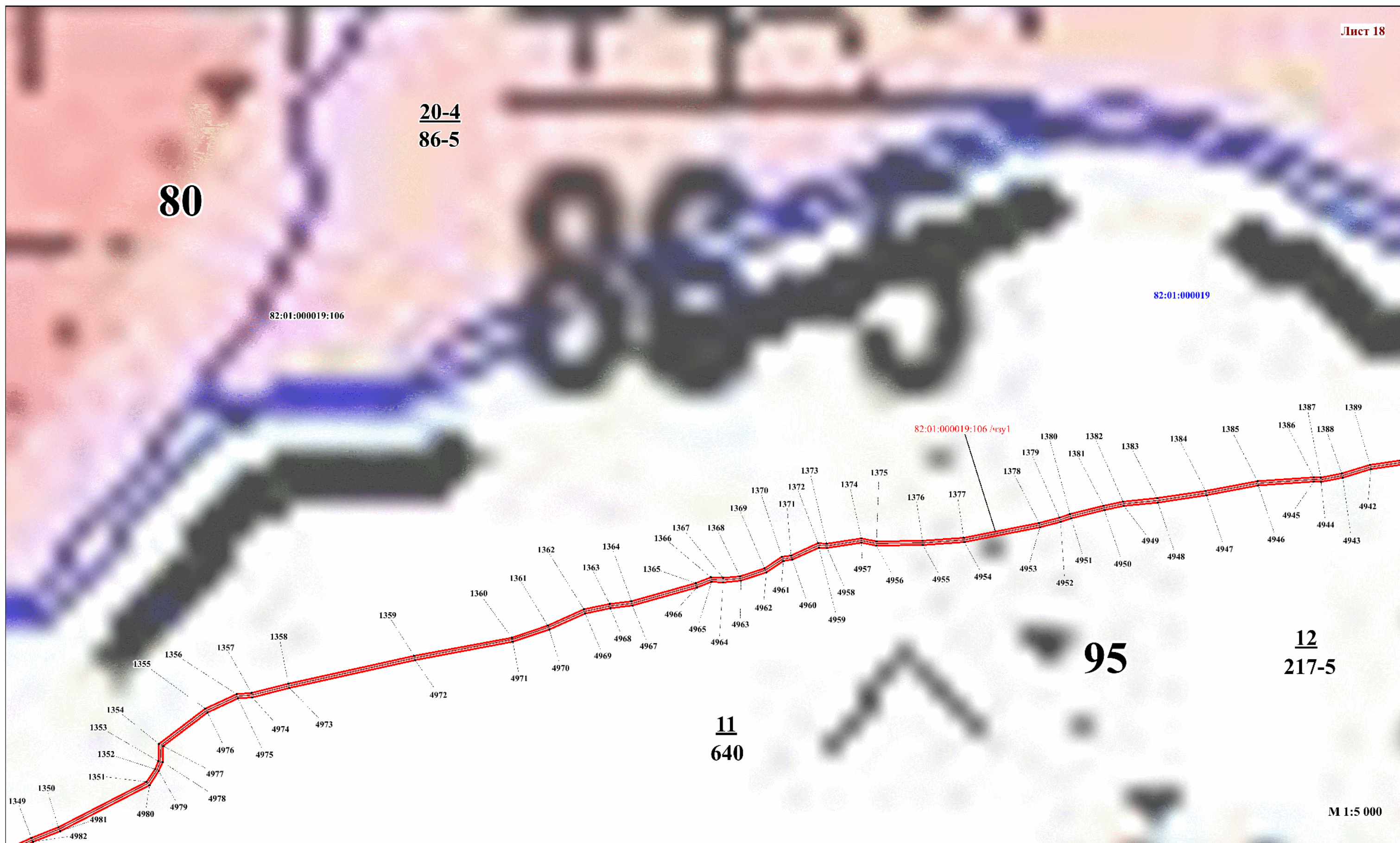


Схема расположения границ
Публичный сервитут в целях строительства
линий и сооружений связи - волоконно-оптической линии связи (ВОЛС) «Лесная-Оссора»
на территории Паланского участкового лесничества Корякского лесничества

Лист 19


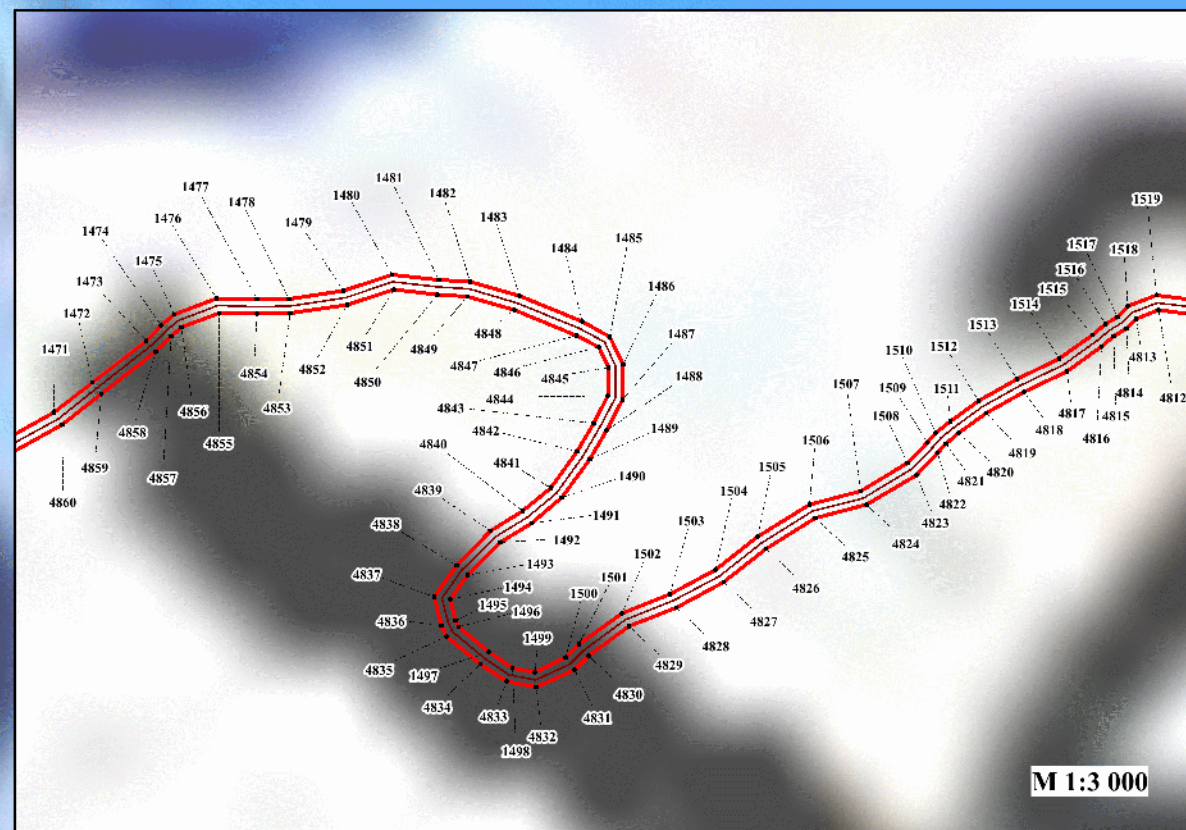


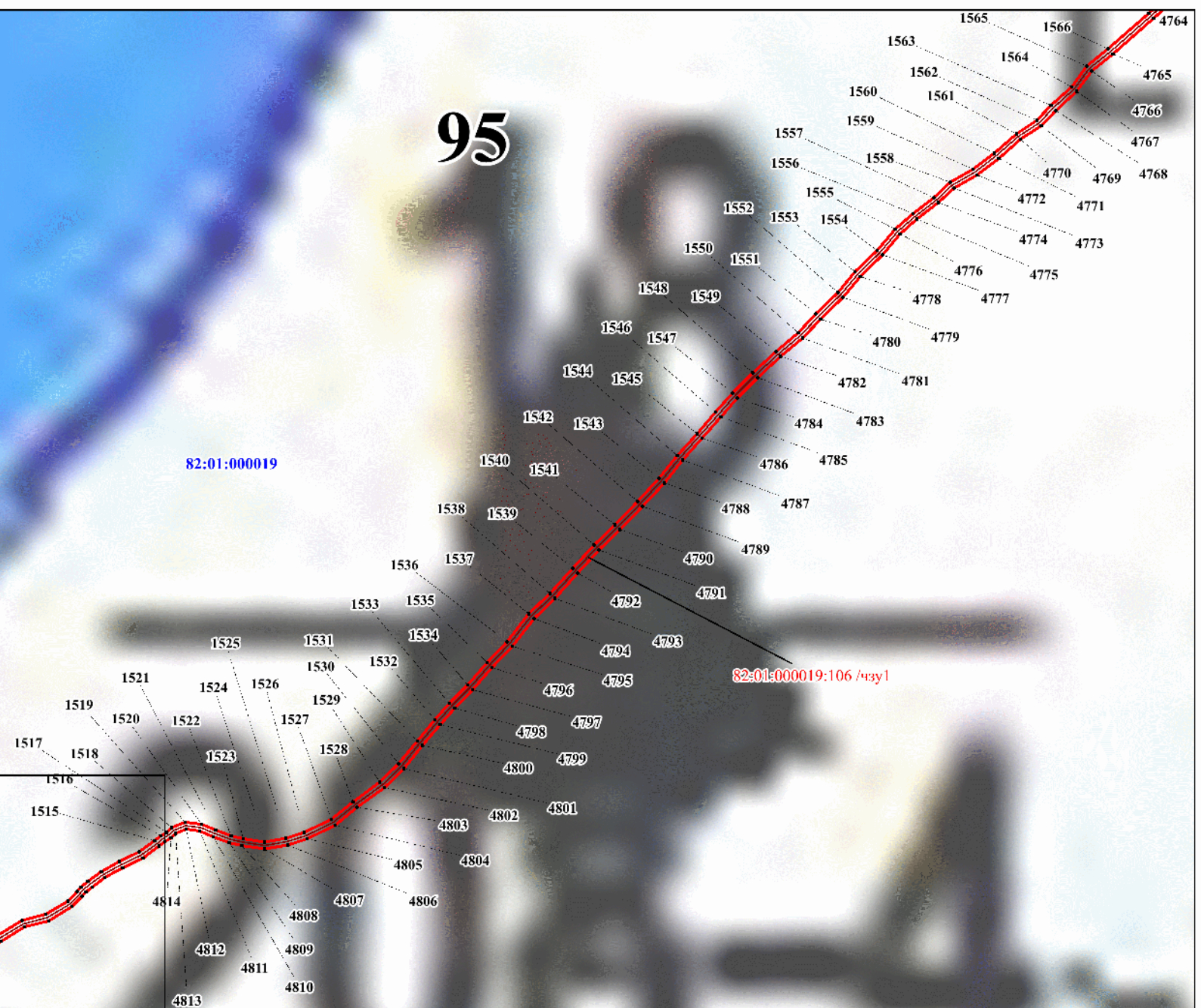
Схема расположения границ
Публичный сервитут в целях строительства
линий и сооружений связи - волоконно-оптической линии связи (ВОЛС) «Лесная-Оссора»
на территории Паланского участкового лесничества Корякского лесничества

Лист 20



82:01:000019

95



82:01:000019:106 /чзyl

18
208-4

82:01:000019:106

11
640

94

M 1:5 000

Схема расположения границ
Публичный сервитут в целях строительства
линий и сооружений связи - волоконно-оптической линии связи (ВОЛС) «Лесная-Оссора»
на территории Паланского участкового лесничества Корякского лесничества

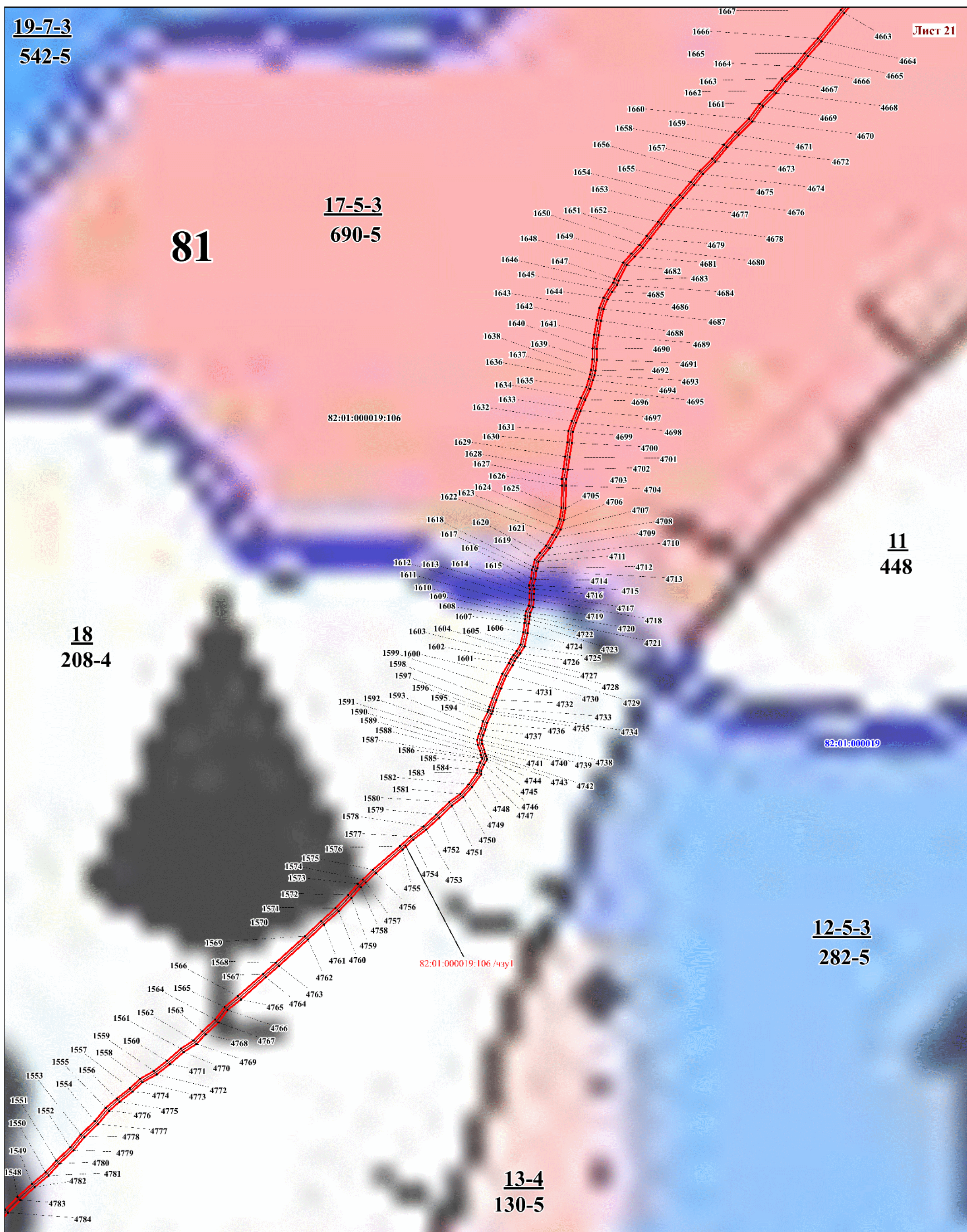


Схема расположения границ
Публичный сервитут в целях строительства
линий и сооружений связи - волоконно-оптической линии связи (ВОЛС) «Лесная-Оссора»
на территории Паланского участкового лесничества Корякского лесничества

Лист 22

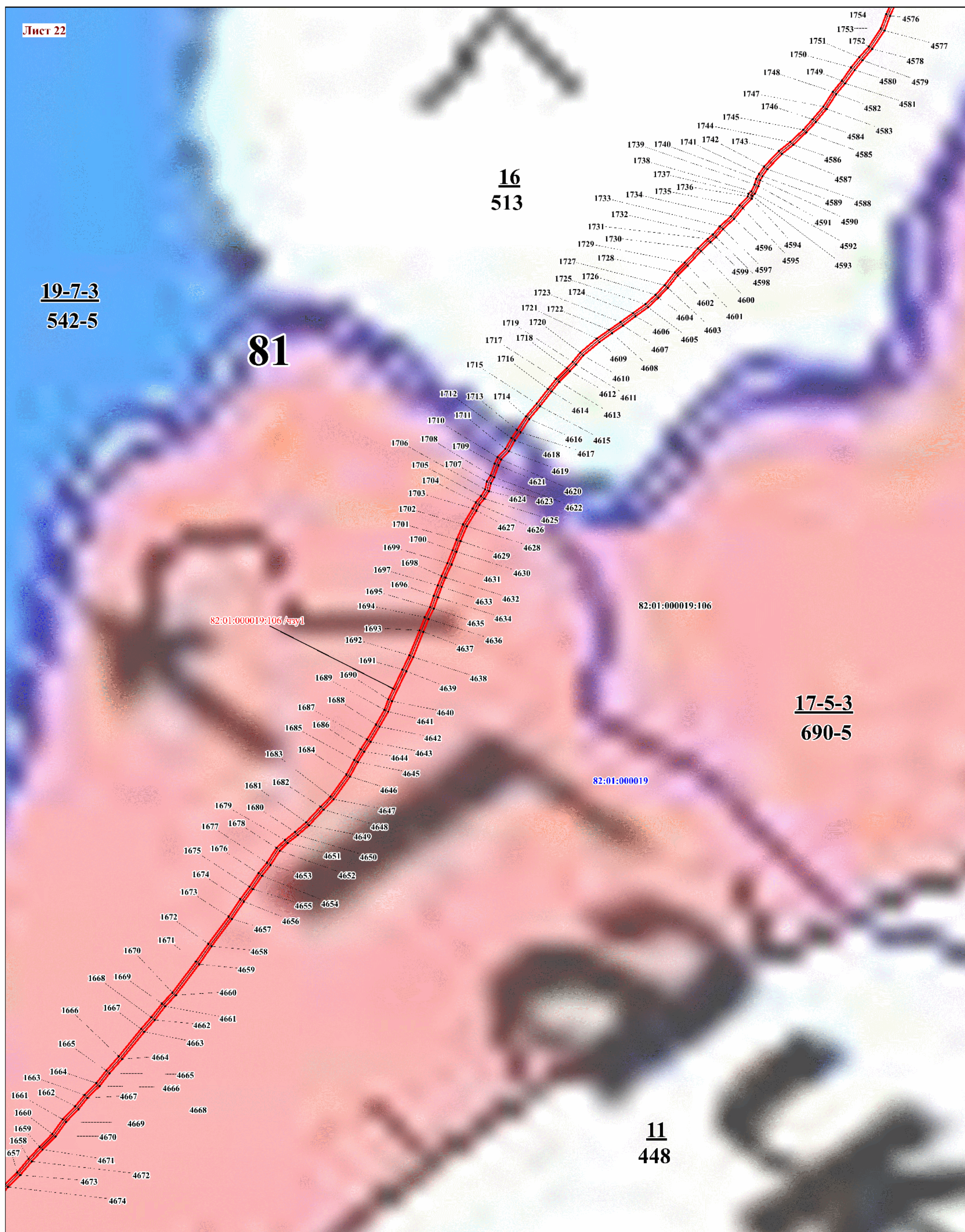
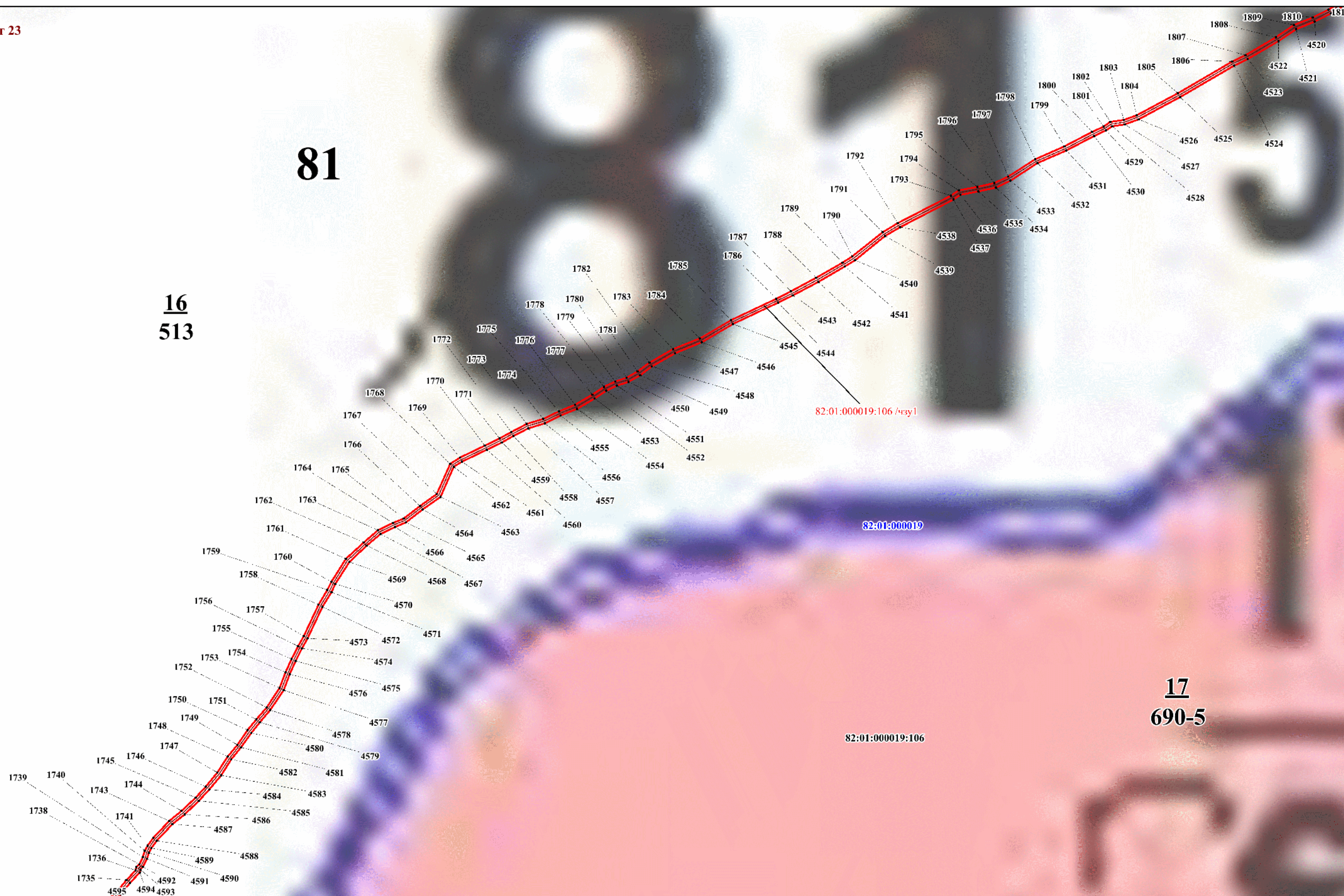


Схема расположения границ
Публичный сервитут в целях строительства
линий и сооружений связи - волоконно-оптической линии связи (ВОЛС) «Лесная-Оссора»
на территории Паланского участкового лесничества Корякского лесничества

Лист 23

81

16
513



17
690-5

M 1:5 000


Схема расположения границ
Публичный сервитут в целях строительства
линий и сооружений связи - волоконно-оптической линии связи (ВОЛС) «Лесная-Оссора»
на территории Паланского участкового лесничества Корякского лесничества

Лист 24

15-5
202-5

81

16
513



17-5-2
690-5

М 1:5 000

Схема расположения границ
Публичный сервитут в целях строительства
линий и сооружений связи - волоконно-оптической линии связи (ВОЛС) «Лесная-Оссора»
на территории Паланского участкового лесничества Корякского лесничества

Лист 25

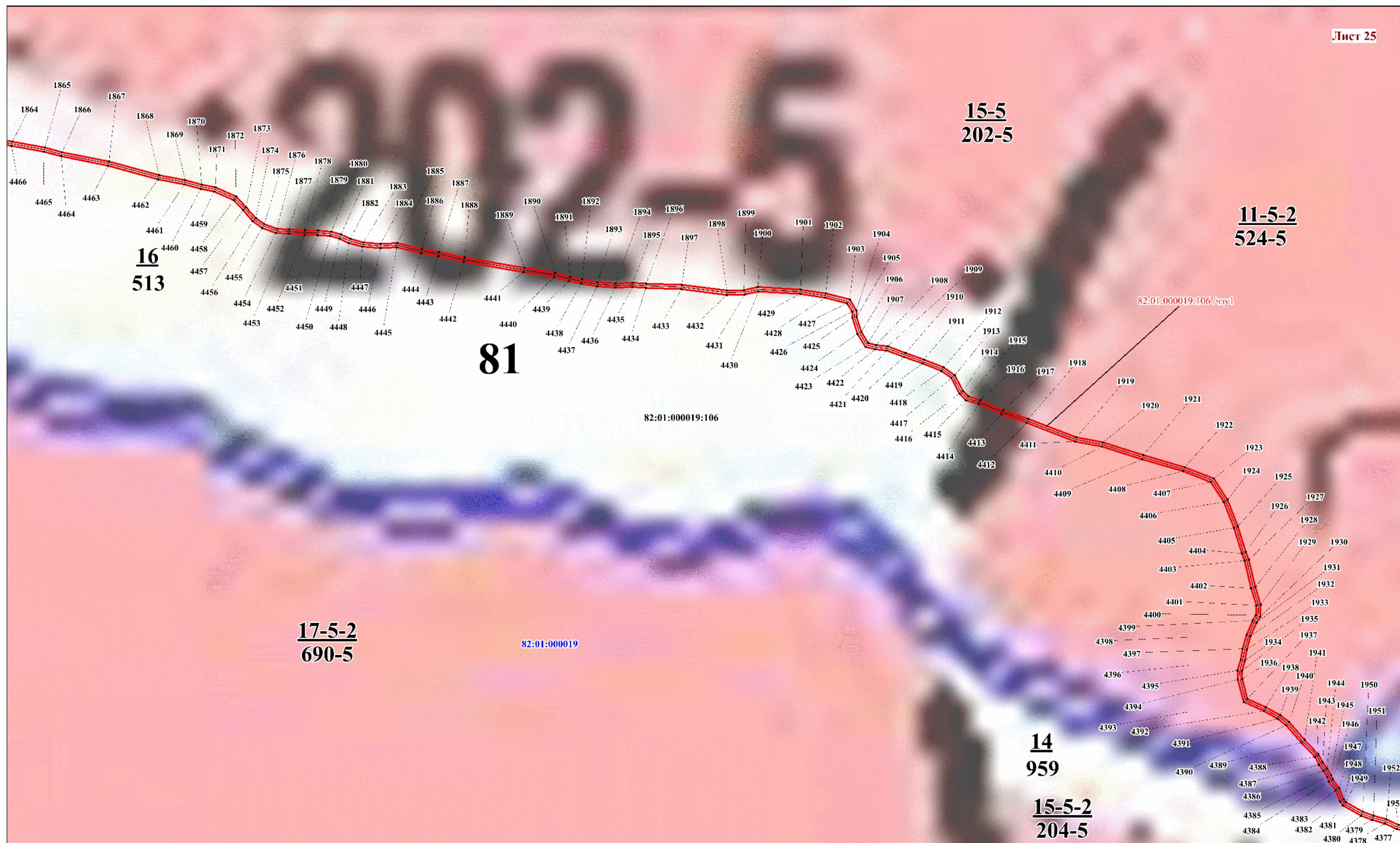


Схема расположения границ
Публичный сервитут в целях строительства
линий и сооружений связи - волоконно-оптической линии связи (ВОЛС) «Лесная-Оссора»
на территории Паланского участкового лесничества Корякского лесничества

Лист 26

11-5-2
524-5

14
959

15-5-2
204-5

82

82:01:000019:106

М 1:5 000




Схема расположения границ
Публичный сервитут в целях строительства
линий и сооружений связи - волоконно-оптической линии связи (ВОЛС) «Лесная-Оссора»
на территории Паланского участкового лесничества Корякского лесничества

11-5-2
524-5

Лист 27




Схема расположения границ
Публичный сервитут в целях строительства
линий и сооружений связи - волоконно-оптической линии связи (ВОЛС) «Лесная-Оссора»
на территории Паланского участкового лесничества Корякского лесничества

Лист 28

12-7-2
190-5

82

14
959

82:01:000019:106

М 1:5 000

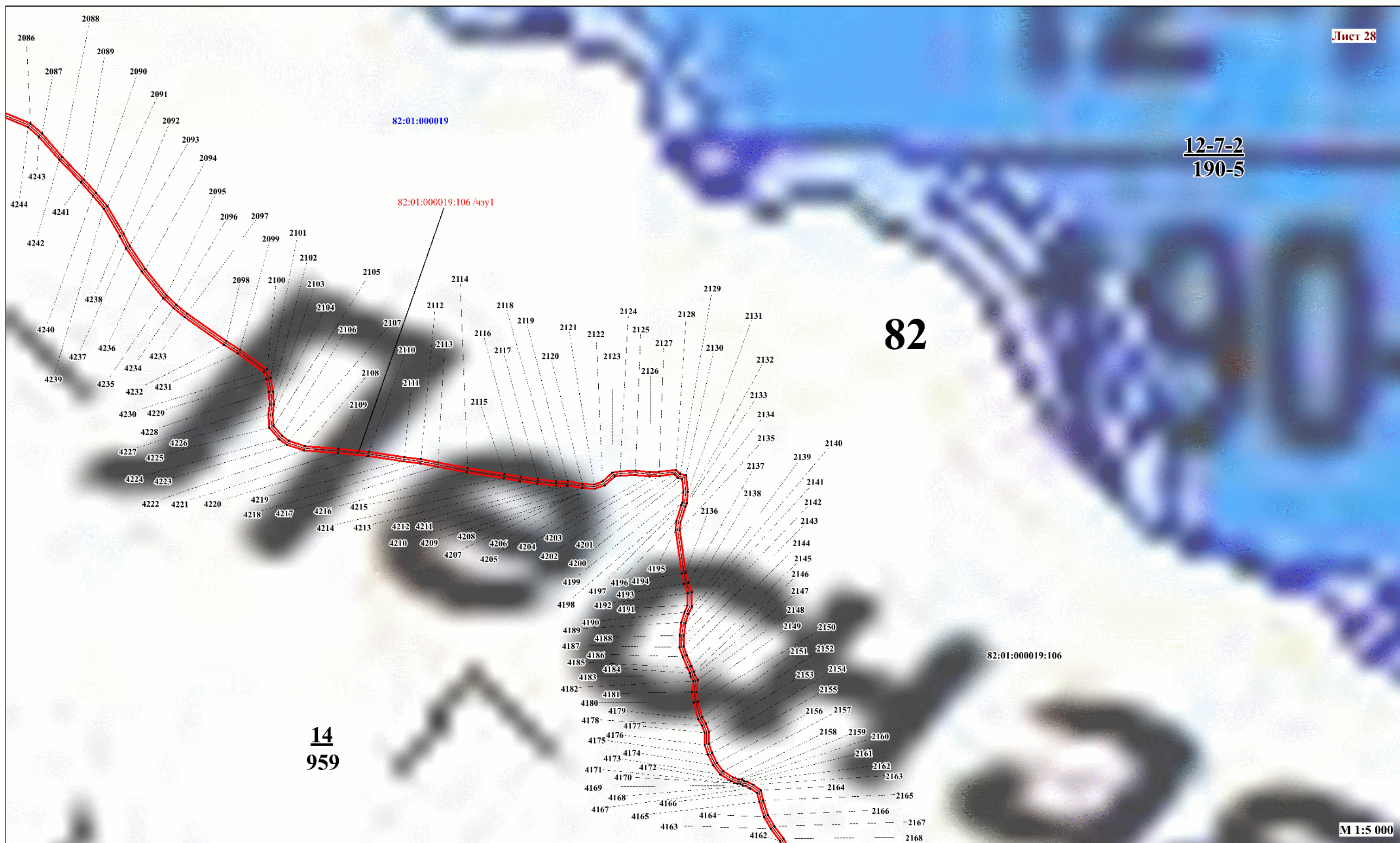


Схема расположения границ
Публичный сервитут в целях строительства
линий и сооружений связи - волоконно-оптической линии связи (ВОЛС) «Лесная-Оссора»
на территории Паланского участкового лесничества Корякского лесничества

Лист 29

17-11-2
232-5

14
959

82:01:000019

82:01:000019:106 /чзуп

82:01:000019:106

82

М 1:5 000

Схема расположения границ
Публичный сервитут в целях строительства
линий и сооружений связи - волоконно-оптической линии связи (ВОЛС) «Лесная-Оссора»
на территории Паланского участкового лесничества Корякского лесничества

Лист 30

13-5-2
353-5

17-11-2
232-5

82:01:000019:106

82:01:000019

82

14
959

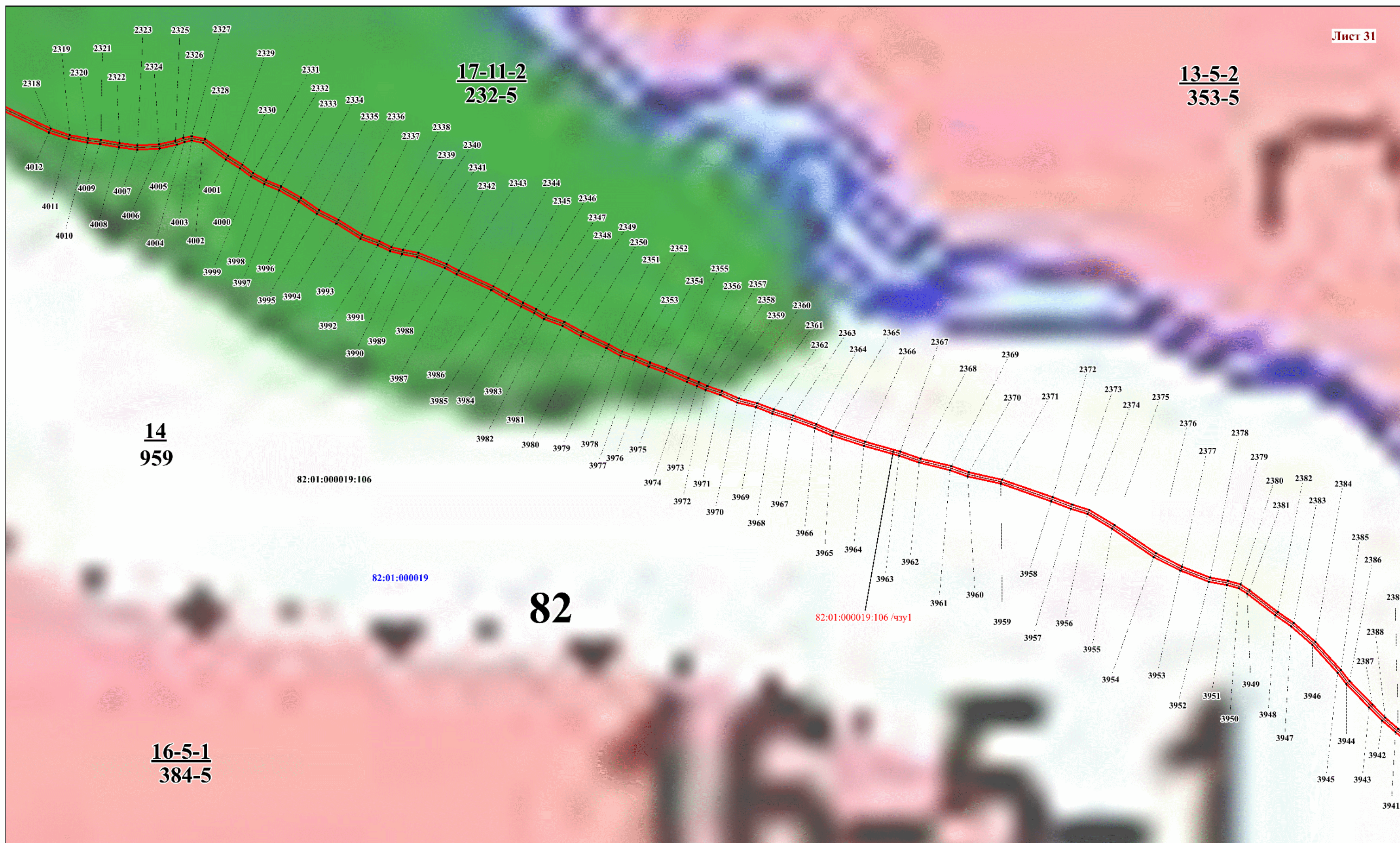
16-5-1
384-5

82:01:000019:106 /чзyl

М 1:5 000

Схема расположения границ
Публичный сервитут в целях строительства
линий и сооружений связи - волоконно-оптической линии связи (ВОЛС) «Лесная-Оссора»
на территории Паланского участкового лесничества Корякского лесничества

Лист 31



18-4
104-5

83

14
959

14
35

82:01:000019

82:01:000019:106

82

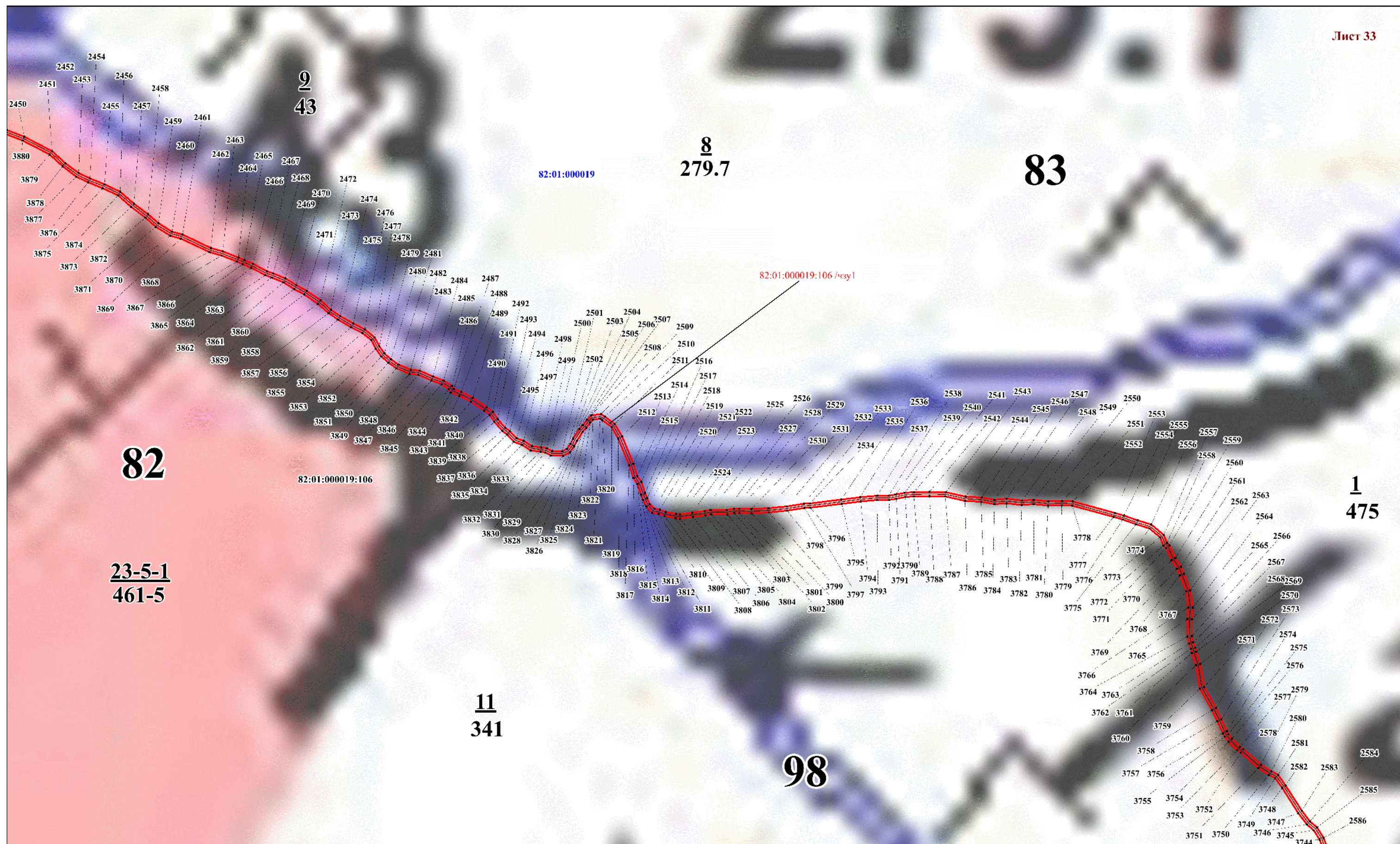
82:01:000019:106 /чзyl

$$\frac{16-5-1}{384-5}$$

M 1:5 000

Схема расположения границ
Публичный сервитут в целях строительства
линий и сооружений связи - волоконно-оптической линии связи (ВОЛС) «Лесная-Оссора»
на территории Паланского участкового лесничества Корякского лесничества

Лист 33



М 1:5 000

Схема расположения границ
Публичный сервитут в целях строительства
линий и сооружений связи - волоконно-оптической линии связи (ВОЛС) «Лесная-Оссора»
на территории Паланского участкового лесничества Корякского лесничества

Лист 34

15-4-1
735-5

1
475

2-4-1
387-5

98

11
341

M 1:5 000

Схема расположения границ
Публичный сервитут в целях строительства
линий и сооружений связи - волоконно-оптической линии связи (ВОЛС) «Лесная-Оссора»
на территории Паланского участкового лесничества Корякского лесничества

Лист 35

82:01:000019:106

2-4-1
387-5

12-4-1
537-5

82:01:000019:106 /чзу1

98

11
341

M 1:5 000

Схема расположения границ
Публичный сервитут в целях строительства
линий и сооружений связи - волоконно-оптической линии связи (ВОЛС) «Лесная-Оссора»
на территории Паланского участкового лесничества Корякского лесничества

Лист 36

82:01:000019

82:01:000019:106

11
341

4-4
909-5

12-4-1
537-5

98

M 1:5 000

Схема расположения границ
Публичный сервитут в целях строительства
линий и сооружений связи - волоконно-оптической линии связи (ВОЛС) «Лесная-Оссора»
на территории Паланского участкового лесничества Корякского лесничества

Лист 37

82:01:000019:106

82:01:000019

82:01:000019:106 /чзу1

11
341

4-4
909-5

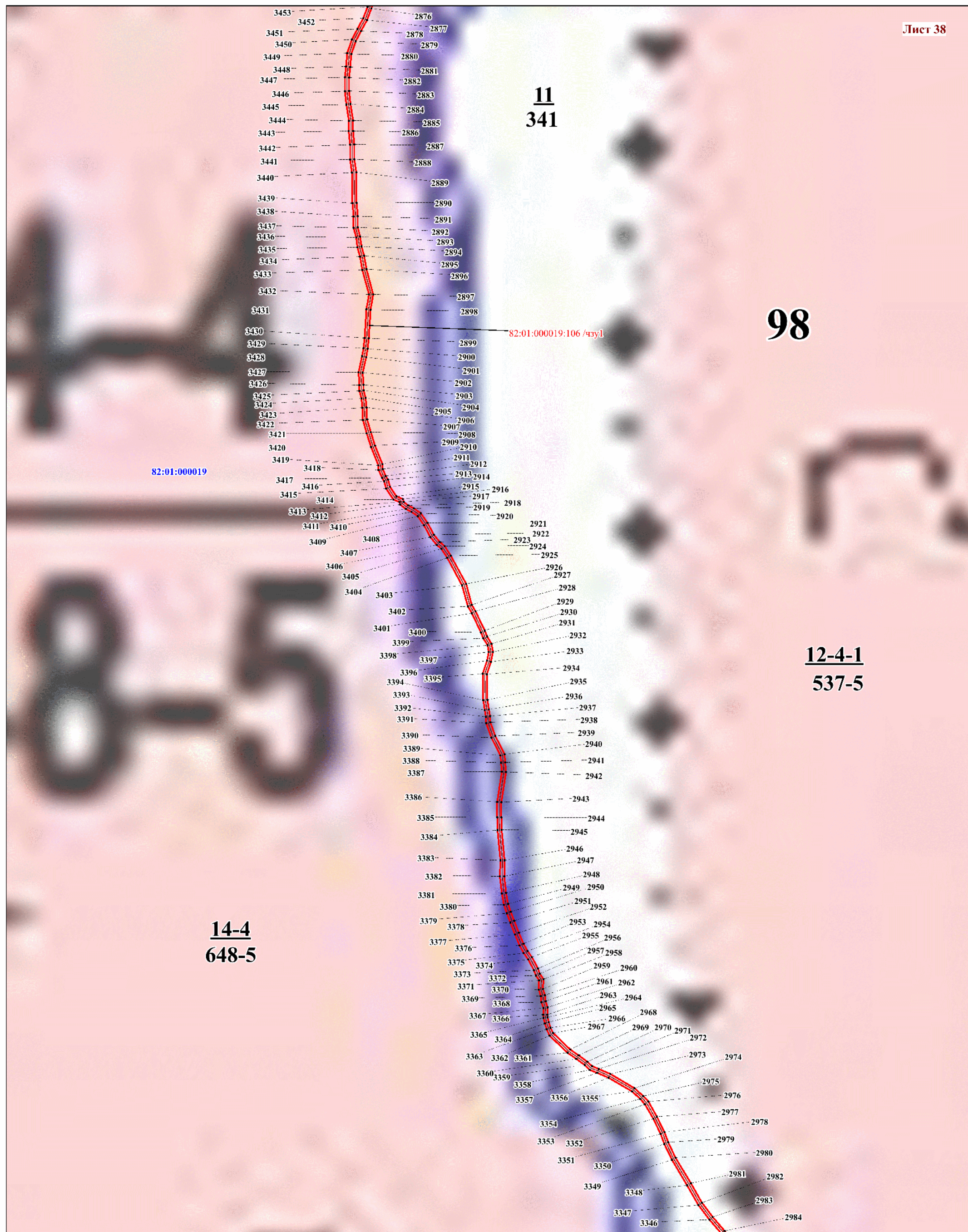
98

12-4-1
537-5

M 1:5 000

Схема расположения границ
Публичный сервитут в целях строительства
линий и сооружений связи - волоконно-оптической линии связи (ВОЛС) «Лесная-Оссора»
на территории Паланского участкового лесничества Корякского лесничества

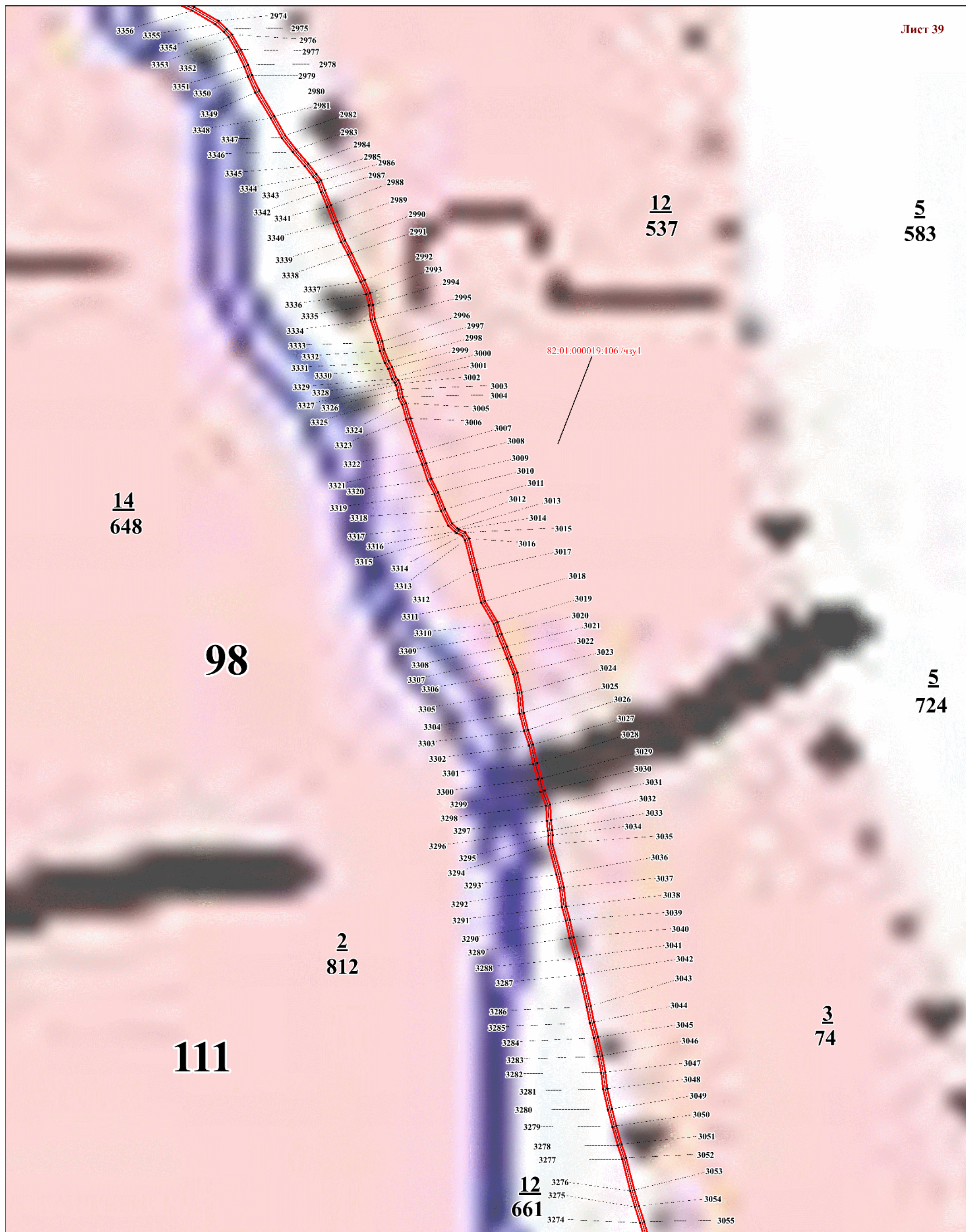
Лист 38



M 1:5 000

Схема расположения границ
Публичный сервитут в целях строительства
линий и сооружений связи - волоконно-оптической линии связи (ВОЛС) «Лесная-Оссора»
на территории Паланского участкового лесничества Корякского лесничества

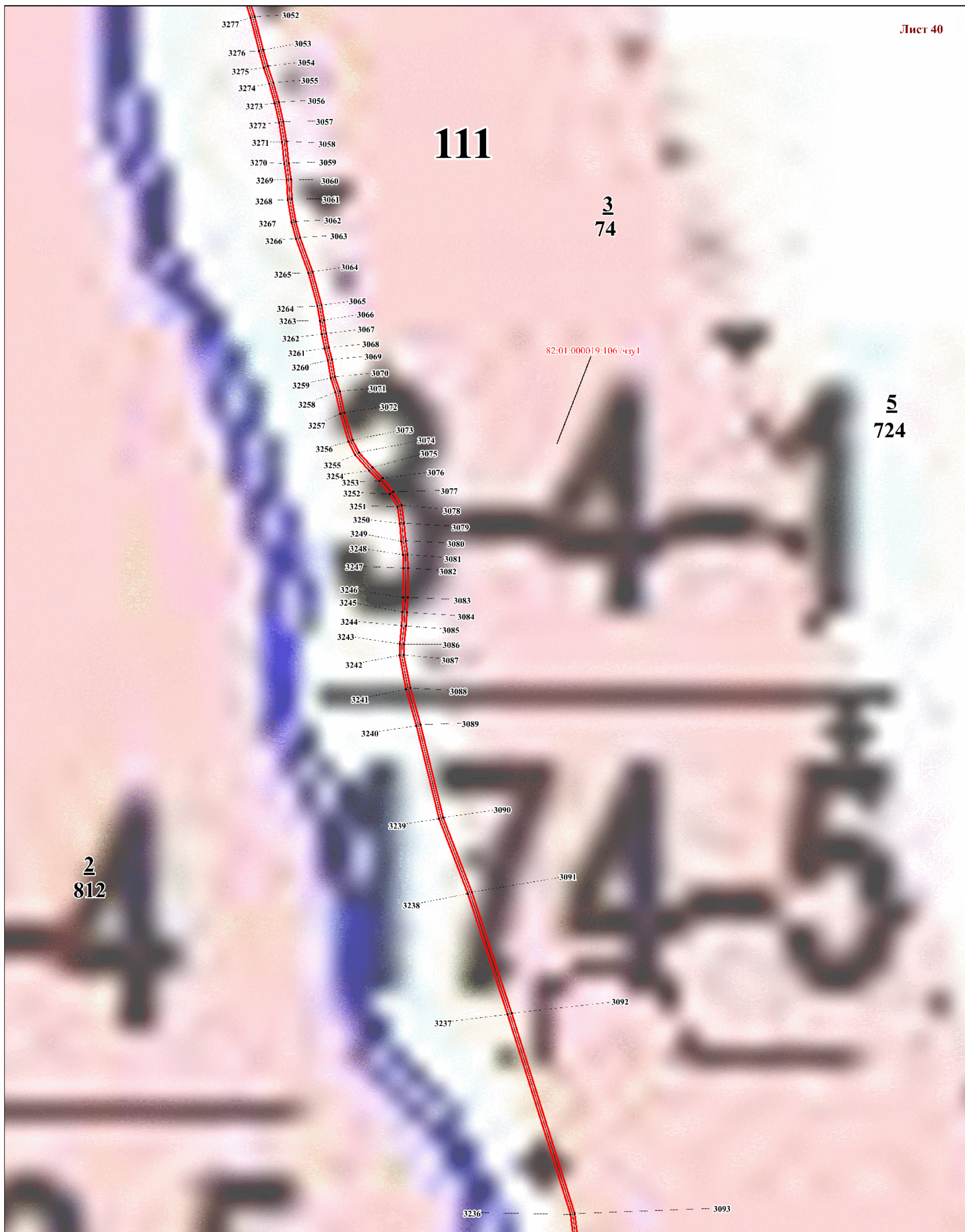
Лист 39



М 1:5 000

Схема расположения границ
Публичный сервитут в целях строительства
линий и сооружений связи - волоконно-оптической линии связи (ВОЛС) «Лесная-Оссора»
на территории Паланского участкового лесничества Корякского лесничества

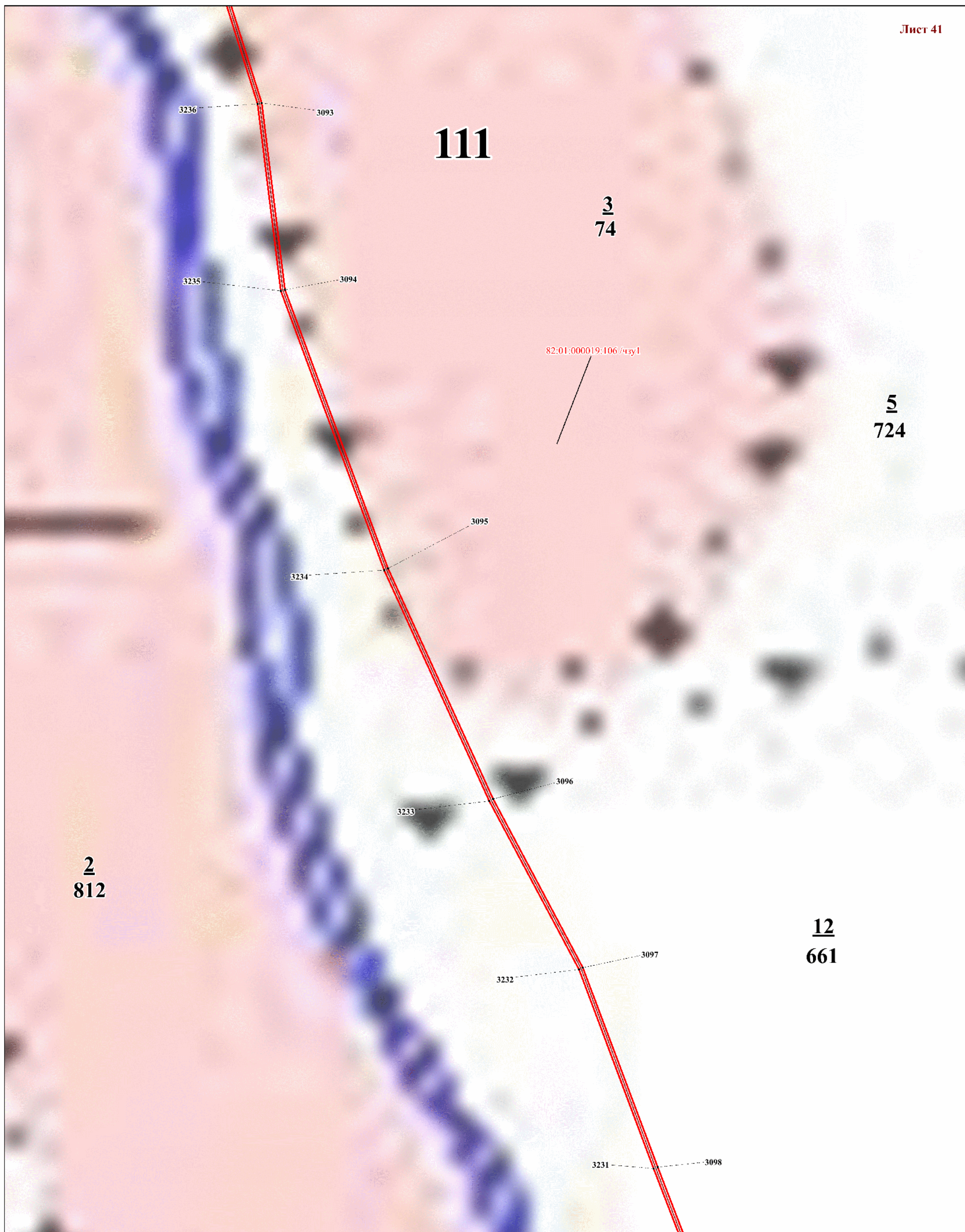
Лист 40



М 1:5 000

Схема расположения границ
Публичный сервитут в целях строительства
линий и сооружений связи - волоконно-оптической линии связи (ВОЛС) «Лесная-Оссора»
на территории Паланского участкового лесничества Корякского лесничества


Лист 41



М 1:5 000

Схема расположения границ
Публичный сервитут в целях строительства
линий и сооружений связи - волоконно-оптической линии связи (ВОЛС) «Лесная-Оссора»
на территории Паланского участкового лесничества Корякского лесничества

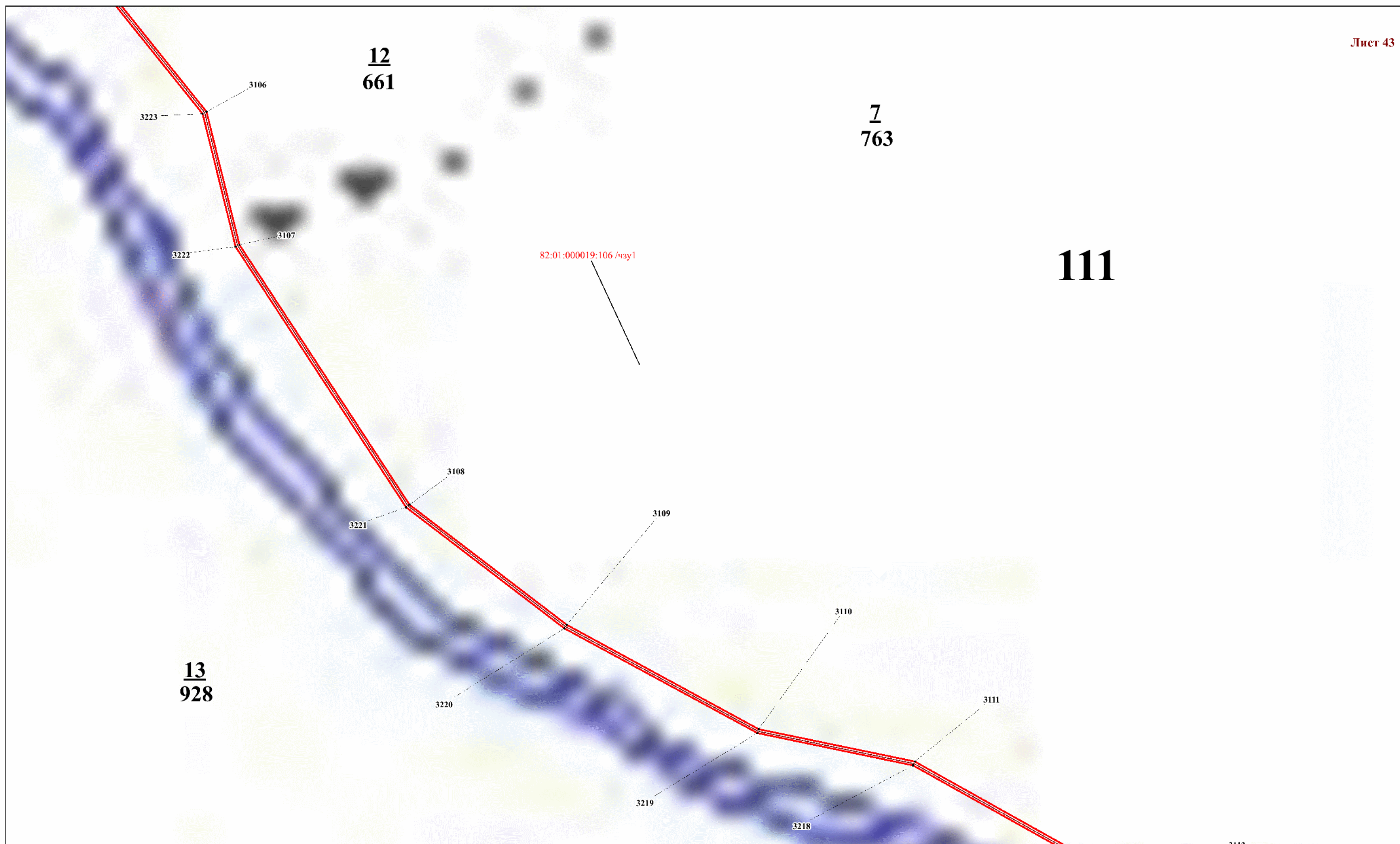
Лист 42



М 1:5 000

Схема расположения границ
Публичный сервитут в целях строительства
линий и сооружений связи - волоконно-оптической линии связи (ВОЛС) «Лесная-Оссора»
на территории Паланского участкового лесничества Корякского лесничества


Лист 43



М 1:5 000

Схема расположения границ
Публичный сервитут в целях строительства
линий и сооружений связи - волоконно-оптической линии связи (ВОЛС) «Лесная-Оссора»
на территории Паланского участкового лесничества Корякского лесничества

Лист 44



М 1:5 000

Схема расположения границ
Публичный сервитут в целях строительства
линий и сооружений связи - волоконно-оптической линии связи (ВОЛС) «Лесная-Оссора»
на территории Паланского участкового лесничества Корякского лесничества

