



АГЕНТСТВО ЛЕСНОГО ХОЗЯЙСТВА КАМЧАТСКОГО КРАЯ ПРИКАЗ

05.05.2023 № 346-пр
г. Петропавловск-Камчатский

О проведении лесоразведения

В соответствии со статьями 63.1, 83 Лесного кодекса Российской Федерации от 04.12.2006 № 200-ФЗ, Федеральным законом от 04.12.2006 № 201-ФЗ «О введении в действие Лесного кодекса Российской Федерации», приказом Минприроды России от 20.12.2021 № 978 «Об утверждении Правил лесоразведения, формы, состава, порядка согласования проекта лесоразведения, оснований для отказа в его согласовании, а также требований к формату в электронной форме проекта лесоразведения», постановлением Правительства Камчатского края от 07.04.2023 № 197-П «Об утверждении Положения об Агентстве лесного хозяйства Камчатского края» и на основании Карточки обследования участка № 5 / 2022 год при выборе способа и технологии лесоразведения

ПРИКАЗЫВАЮ:


1. По результатам обследования участка, проведенного КГКУ «Камчатские лесничества», считать возможным проведение лесоразведения на площади 135,0 га, имеющей местоположение: Камчатский край, Мильковский муниципальный район, Атласовское лесничество, Лазовское участковое лесничество, часть 1, квартал 134, выдел 7 в границах, указанных на схеме участка, предназначенного для лесоразведения, согласно приложению к настоящему приказу.

2. Отделу защиты, воспроизводства и использования лесов (Духанина Н.И.) в течение двух рабочих дней с даты подписания настоящего приказа предоставить главному специалисту отдела организационно-правового обеспечения Иванову К.А. информацию для размещения на официальном сайте органов исполнительной власти Камчатского края.

3. Главному специалисту отдела организационно-правового обеспечения Иванову К.А. обеспечить размещение информации, указанной в части 2 настоящего приказа.

4. Контроль за исполнением настоящего приказа оставляю за собой.

Руководитель Агентства



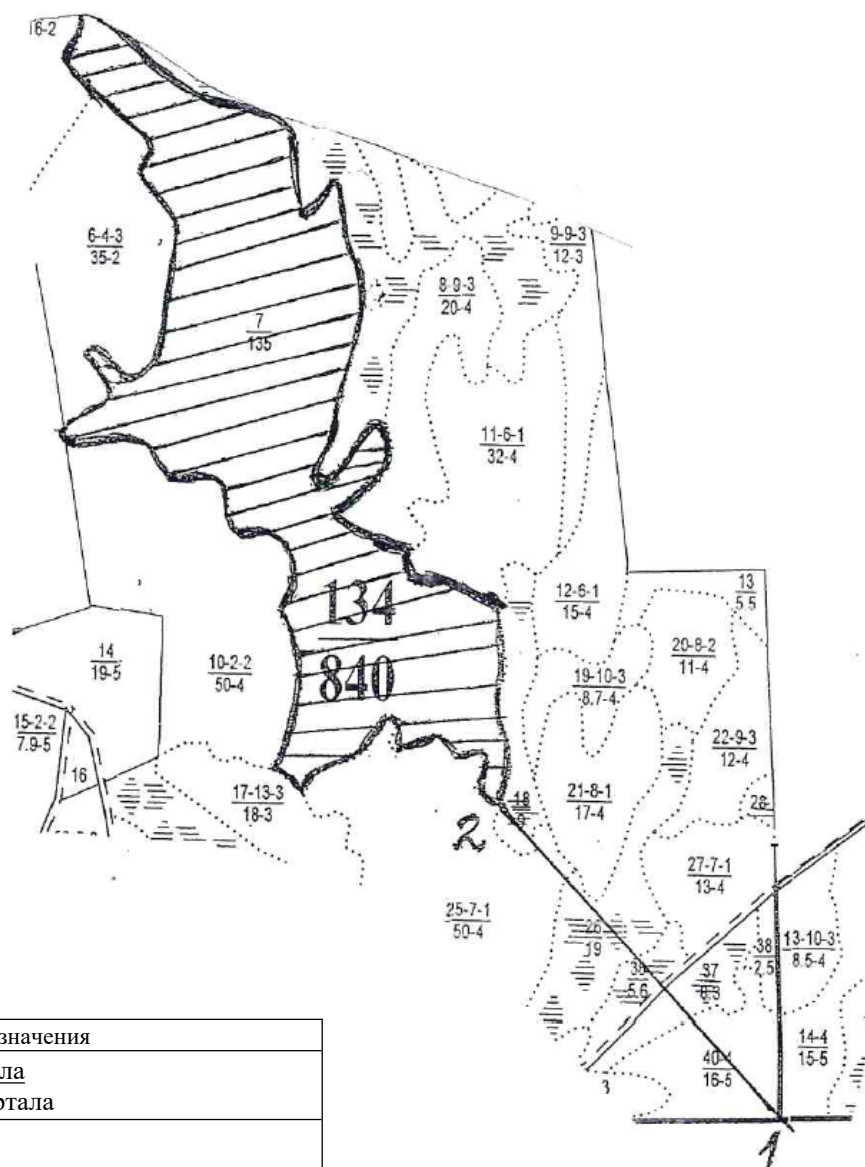
Д.Б. Щипицын



Приложение
к приказу Агентства лесного
хозяйства Камчатского края

СХЕМА

участка, предназначенного для лесоразведения

Местоположение участка	Камчатский край, Мильковский район, Атласовское лесничество, Лазовское участковое лесничество, часть 1, квартал 134 выдел 7
Целевое назначение лесов	Эксплуатационные леса
Площадь	135 га
Масштаб:	1:25 000



Условные обозначения	
<u>134</u>	Номер квартала
<u>840</u>	Площадь квартала
	Участок
	Граница выдела
<u>7</u> <u>135</u>	Номер выдела Площадь выдела