



АГЕНТСТВО ЛЕСНОГО ХОЗЯЙСТВА КАМЧАТСКОГО КРАЯ ПРИКАЗ

13.12.2022 № 1054-пр

г. Петропавловск-Камчатский

О внесении изменений в приказ
Агентства лесного хозяйства
Камчатского края от 09.12.2021
№ 785-пр «О проведении
искусственного лесовосстановления»

В соответствии со статьей 83 Лесного кодекса Российской Федерации от 04.12.2006 № 200-ФЗ, Федеральным законом от 04.12.2006 № 201-ФЗ «О введении в действие Лесного кодекса Российской Федерации», приказом Минприроды России от 29.12.2021 № 1024 «Об утверждении Правил лесовосстановления, формы, состава, порядка согласования проекта лесовосстановления, оснований для отказа в его согласовании, а также требований к формату в электронной форме проекта лесовосстановления», постановлением Правительства Камчатского края от 28.04.2011 № 165-П «Об утверждении Положения об Агентстве лесного хозяйства Камчатского края» и на основании Карточки обследования участка № 1 / 2021 год при выборе способа и технологии лесовосстановления с изменениями от 28.11.2022

ПРИКАЗЫВАЮ:

1. Внести в приказ Агентства лесного хозяйства Камчатского края от 09.12.2021 № 785-пр «О проведении искусственного лесовосстановления» следующие изменения:

1) в части 1 слова «на площади 82,0 га» заменить словами «на площади 81,8001 га»;

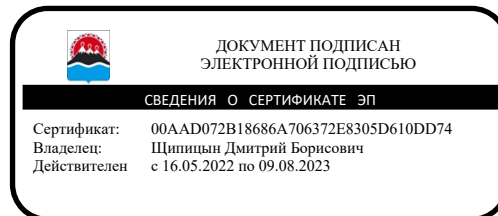
2) приложение изложить в редакции согласно приложению к настоящему приказу.

2. Отделу защиты, воспроизводства и использования лесов (Духанина Н.И.) в течение двух рабочих дней с даты подписания настоящего приказа предоставить главному специалисту отдела организационно-правового обеспечения Иванову К.А. информацию для размещения на официальном сайте органов исполнительной власти Камчатского края.

3. Главному специалисту отдела организационно-правового обеспечения Иванову К.А. обеспечить размещение информации, указанной в части 2 настоящего приказа.

4. Контроль за исполнением настоящего приказа возложить на начальника отдела защиты, воспроизводства и использования лесов Духанину Н.И.

Руководитель Агентства



Д.Б. Щипицын

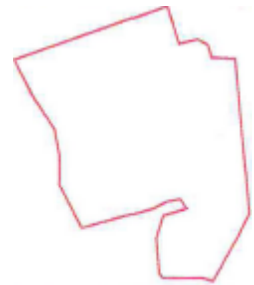
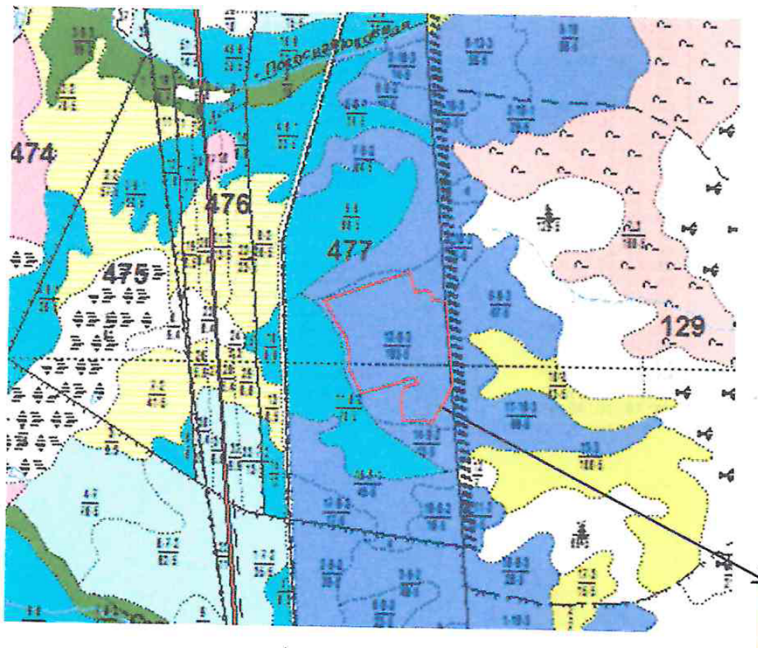
Приложение к приказу
Агентства лесного хозяйства
Камчатского края
от 13.12.2022 № 1054-пр


«Приложение (лист 1) к приказу
Агентства лесного хозяйства
Камчатского края
от 09.12.2021 № 785-пр

СХЕМА

участка, предназначенного для искусственного лесовосстановления

Местоположение участка	Камчатский край, Елизовский район, Елизовское лесничество, Начикинское участковое лесничество, квартал 477 часть выдела 12
Целевое назначение лесов	Эксплуатационные леса
Площадь	81,8001 га
Масштаб:	1:50 000



Условные обозначения	
477	Номер квартала
—	Граница квартала
$\frac{12-3-3}{32-3}$	Номер выдела - Класс возраста - Группа запаса Площадь выдела - Бонитет
.....	Граница выдела
	Граница участка, предназначенного для искусственного лесовосстановления

Приложение (лист 2) к приказу
Агентства лесного хозяйства
Камчатского края
от 09.12.2021 № 785-пр

**Абрис отвода участка,
предназначенного для искусственного лесовосстановления**

Номера точек	Румбы линий (ориентирование по истинному меридиану)	Румбы линий (ориентирование по магнитному меридиану)	Длина, м	Тип линии
1-2	св: 63° 13' 28.9"	св: 47° 33' 28.9"	1523.42	Линия привязки
2-3	св: 80° 14' 25.5"	св: 64° 34' 25.5"	22.2	Линия отвода
3-4	сз: 4° 20' 54.9"	сз: 20° 0' 54.9"	158.7	Линия отвода
4-5	св: 18° 54' 56.7"	св: 3° 14' 56.7"	106.3	Линия отвода
5-6	св: 72° 2' 57.7"	св: 56° 22' 57.7"	100.3	Линия отвода
6-7	сз: 23° 23' 26"	сз: 39° 3' 26"	42.7	Линия отвода
7-8	юз: 80° 49' 38.2"	юз: 65° 9' 38.2"	61.5	Линия отвода
8-9	юз: 63° 0' 36.5"	юз: 47° 20' 36.5"	69.4	Линия отвода
9-10	юз: 73° 46' 31.4"	юз: 58° 6' 31.4"	356.6	Линия отвода
10-11	сз: 18° 21' 1.1"	сз: 34° 1' 1.1"	635.7	Линия отвода
11-12	сз: 24° 21' 45.4"	сз: 40° 1' 45.4"	201.1	Линия отвода
12-13	св: 71° 31' 44.8"	св: 55° 51' 44.8"	720.8	Линия отвода
13-14	юв: 21° 0' 4.6"	юв: 36° 40' 4.6"	170.3	Линия отвода
14-15	св: 84° 54' 36.8"	св: 69° 14' 36.8"	84.8	Линия отвода
15-16	юв: 70° 7' 34"	юв: 85° 47' 34"	37.7	Линия отвода
16-17	юв: 25° 21' 52.8"	юв: 41° 1' 52.8"	63.4	Линия отвода
17-18	юв: 81° 44' 58.6"	св: 82° 35' 1.4"	105.1	Линия отвода
18-19	юв: 4° 36' 25.5"	юв: 20° 16' 25.5"	347.1	Линия отвода
19-20	юв: 4° 14' 38.6"	юв: 19° 54' 38.6"	193.5	Линия отвода
20-21	юв: 5° 48' 7.4"	юв: 21° 28' 7.4"	59.8	Линия отвода
21-22	юв: 8° 34' 22.6"	юв: 24° 14' 22.6"	96.1	Линия отвода
22-23	юз: 26° 32' 3.5"	юз: 10° 52' 3.5"	100	Линия отвода
23-24	юз: 28° 51' 33.5"	юз: 13° 11' 33.5"	247.9	Линия отвода
24-25	сз: 76° 26' 0.3"	юз: 87° 53' 59.7"	45	Линия отвода
25-26	юз: 89° 17' 29.6"	юз: 73° 37' 29.6"	182.8	Линия отвода
26-2	сз: 62° 40' 49.4"	сз: 78° 20' 49.4"	47.5	Линия отвода

Приложение (лист 3) к приказу
Агентства лесного хозяйства
Камчатского края
от 09.12.2021 № 785-пр

**Координаты поворотных точек участка,
предназначенного для искусственного лесовосстановления**

№№ точек	В, широта	Л, долгота
1	53° 39' 24.65"	157° 37' 49.96"
2	53° 39' 47.68"	157° 39' 3.29"
3	53° 39' 47.81"	157° 39' 4.47"
4	53° 39' 52.92"	157° 39' 3.66"
5	53° 39' 56.19"	157° 39' 5.43"
6	53° 39' 57.25"	157° 39' 10.59"
7	53° 39' 58.51"	157° 39' 9.63"
8	53° 39' 58.15"	157° 39' 6.33"
9	53° 39' 57.1"	157° 39' 3"
10	53° 39' 53.67"	157° 38' 44.46"
11	53° 40' 13.05"	157° 38' 32.94"
12	53° 40' 18.93"	157° 38' 28.23"
13	53° 40' 26.73"	157° 39' 5.22"
14	53° 40' 21.63"	157° 39' 8.71"
15	53° 40' 21.92"	157° 39' 13.3"
16	53° 40' 21.53"	157° 39' 15.24"
17	53° 40' 19.69"	157° 39' 16.78"
18	53° 40' 19.27"	157° 39' 22.46"
19	53° 40' 8.1"	157° 39' 24.34"
20	53° 40' 1.87"	157° 39' 25.31"
21	53° 39' 59.95"	157° 39' 25.7"
22	53° 39' 56.88"	157° 39' 26.58"
23	53° 39' 53.96"	157° 39' 24.24"
24	53° 39' 46.87"	157° 39' 17.95"
25	53° 39' 47.18"	157° 39' 15.56"
26	53° 39' 47"	157° 39' 5.61"

»»