



АГЕНТСТВО ЛЕСНОГО ХОЗЯЙСТВА КАМЧАТСКОГО КРАЯ ПРИКАЗ

24.11.2022 № 996-пр

г. Петропавловск-Камчатский

О проведении искусственного
лесовосстановления

В соответствии со статьями 63.1, 83 Лесного кодекса Российской Федерации от 04.12.2006 № 200-ФЗ, Федеральным законом от 04.12.2006 № 201-ФЗ «О введении в действие Лесного кодекса Российской Федерации», приказом Минприроды России от 29.12.2021 № 1024 «Об утверждении Правил лесовосстановления, формы, состава, порядка согласования проекта лесовосстановления, оснований для отказа в его согласовании, а также требований к формату в электронной форме проекта лесовосстановления», постановлением Правительства Камчатского края от 28.04.2011 № 165-П «Об утверждении Положения об Агентстве лесного хозяйства Камчатского края» и на основании Карточки обследования участка № 20 / 2022 год при выборе способа и технологии лесовосстановления

ПРИКАЗЫВАЮ:

1. По результатам обследования участка, проведенного КГКУ «Камчатские лесничества», считать возможным проведение искусственного лесовосстановления на площади 32,0 га, имеющей местоположение: Камчатский край, Быстринский муниципальный район, Быстринское лесничество, Анавгайское участковое лесничество, квартал 241, часть выдела 20 в границах лесосек 1, 2, 3, 4, указанных на схеме и планах участков, предназначенных для искусственного лесовосстановления, согласно приложению к настоящему приказу.

2. Отделу защиты, воспроизводства и использования лесов (Духанина Н.И.) в течение двух рабочих дней с даты подписания настоящего приказа предоставить главному специалисту отдела организационно-правового обеспечения Иванову К.А. информацию для размещения на официальном сайте органов исполнительной власти Камчатского края.

3. Главному специалисту отдела организационно-правового обеспечения Иванову К.А. обеспечить размещение информации, указанной в части 2 настоящего приказа.

4. Контроль за исполнением настоящего приказа оставляю за собой.

Руководитель Агентства



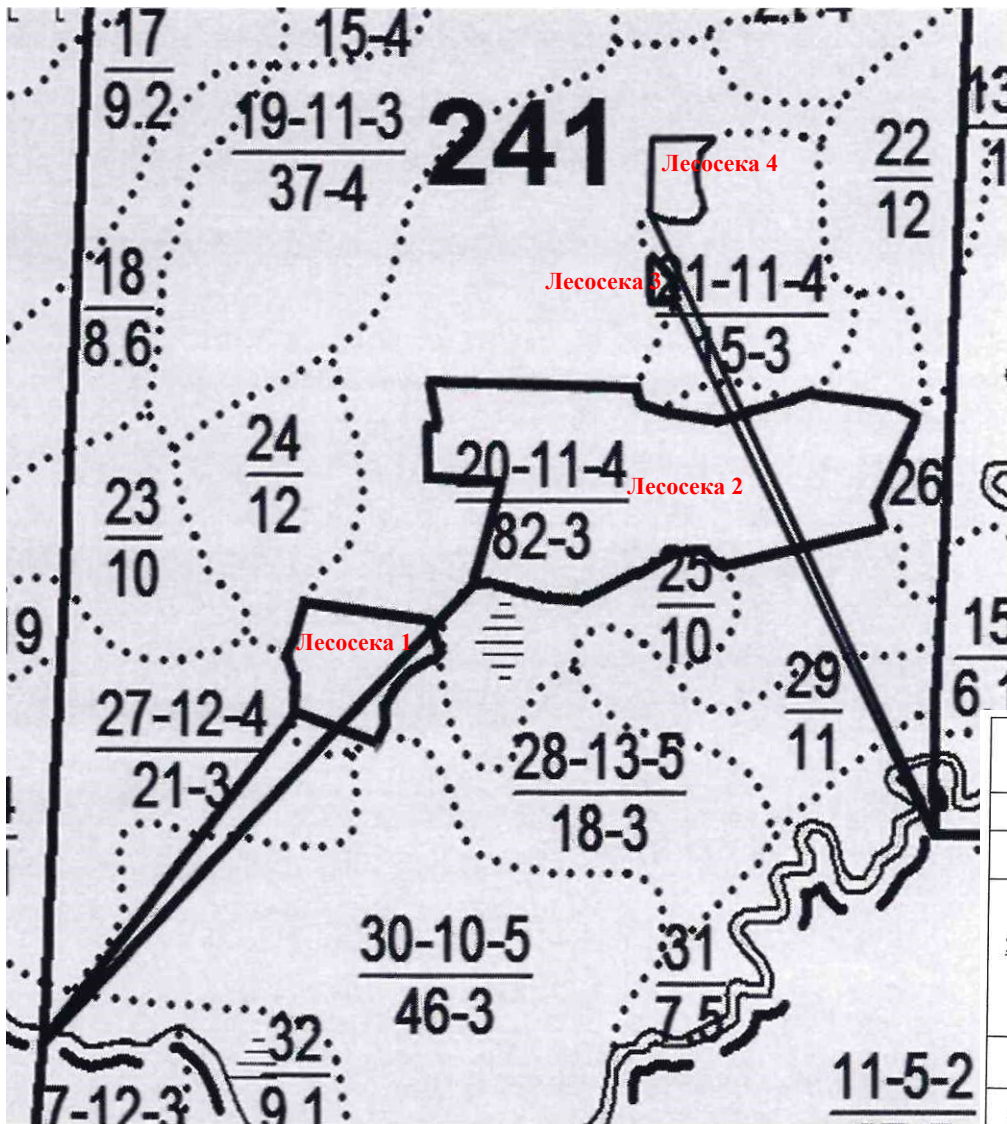
Д.Б. Щипицын

Приложение (лист 1) к приказу
Агентства лесного хозяйства
Камчатского края
от 24.11.2022 № 996-пр

СХЕМА

участка, предназначенного для искусственного лесовосстановления

Местоположение участка	Камчатский край, Быстринский район, Быстринское лесничество, Анавгайское участковое лесничество квартал 241 часть выдела 20 (лесосека 1, лесосека 2, лесосека 3, лесосека 4)
Целевое назначение лесов	Эксплуатационные леса
Площадь	32,0 га
Масштаб:	1:15 000



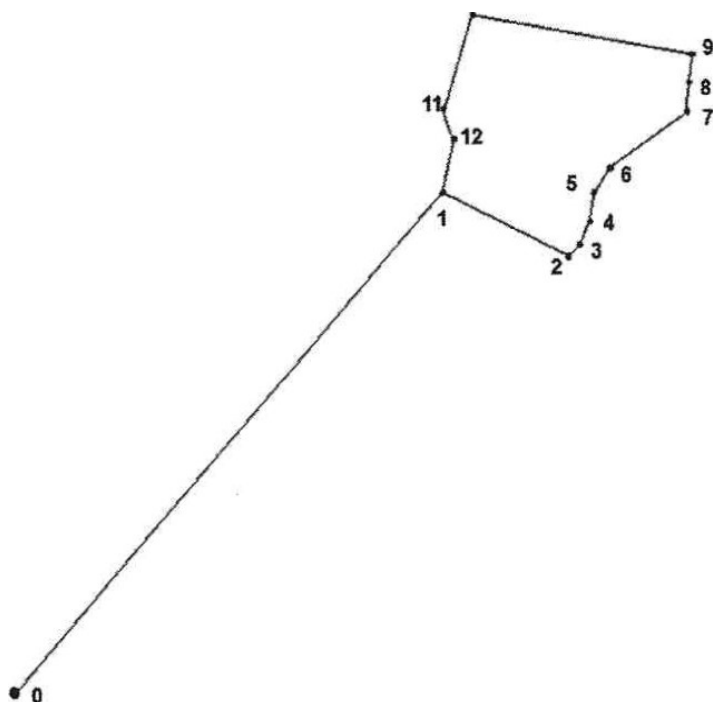
Условные обозначения	
127	Номер квартала
—	Граница квартала
$\frac{24-14-3}{32-3}$	Номер выдела - Класс возраста - Группа запаса Площадь выдела - Бонитет
.....	Граница выдела
	Граница участка, предназначенного для искусственного лесовосстановления

Приложение (лист 2) к приказу
Агентства лесного хозяйства
Камчатского края
от 24.11.2022 № 996-пр

План
участка, предназначенного для искусственного лесовосстановления

Местоположение участка	Камчатский край, Быстринский район, Быстринское лесничество, Анавгайское участковое лесничество квартал 241 часть выдела 20 (лесосека 1)
Целевое назначение лесов	Эксплуатационные леса
Площадь	5,0 га
Масштаб:	1:10 000

Инструментальная съемка:

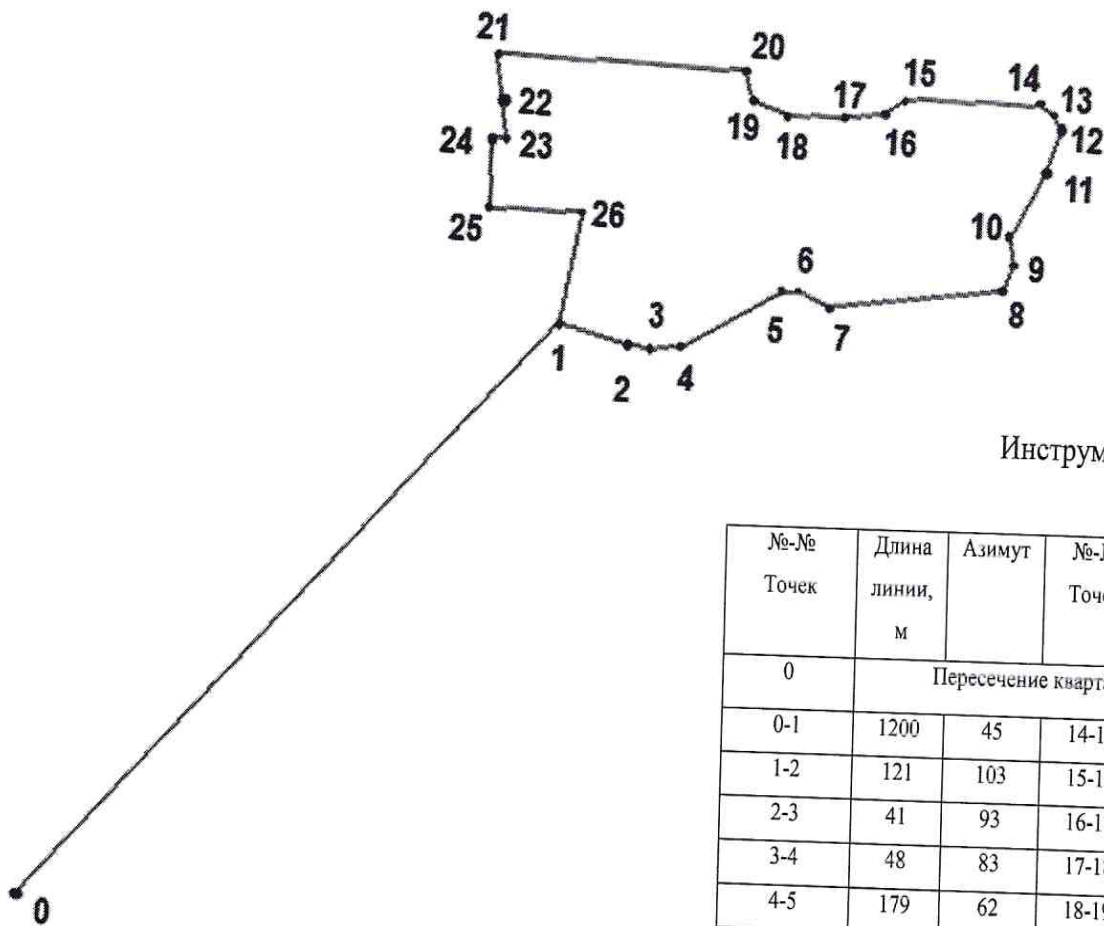


№-№ Точек	Длина линии, м	Азимут
0	Пересечение кварталов 241, 242, 252	
0-1	763	38
1-2	165	112
2-3	18	43
3-4	30	19
4-5	30	6
5-6	36	28
6-7	108	52
7-8	35	3
8-9	32	2
9-10	263	276
10-11	116	193
11-12	34	156
12-1	54	189

Приложение (лист 3) к приказу
Агентства лесного хозяйства
Камчатского края
от 24.11.2022 № 996-пр

План
участка, предназначенного для искусственного лесовосстановления

Местоположение участка	Камчатский край, Быстринский район, Быстринское лесничество, Анавгайское участковое лесничество квартал 241 часть выдела 30 (лесосека 2)
Целевое назначение лесов	Эксплуатационные леса
Площадь	25,5 га
Масштаб:	1:10 000



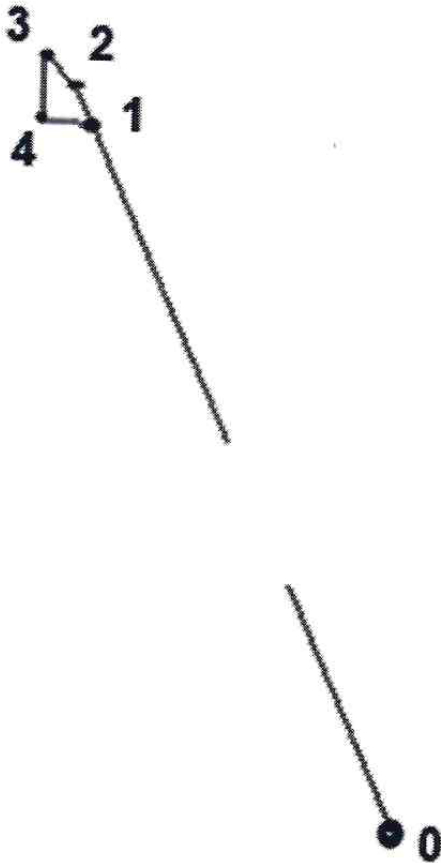
Инструментальная съемка:

№-№ Точек	Длина линии, м	Азимут	№-№ Точек	Длина линии, м	Азимут
0	Пересечение кварталов 241, 242, 252				
0-1	1200	45	14-15	220	270
1-2	121	103	15-16	42	237
2-3	41	93	16-17	67	263
3-4	48	83	17-18	90	270
4-5	179	62	18-19	61	287
5-6	28	88	19-20	43	341
6-7	50	112	20-21	407	271
7-8	288	83	21-22	65	170
8-9	41	20	22-23	54	171
9-10	37	349	23-24	21	270
10-11	106	30	24-25	100	181
11-12	68	20	25-26	153	90
12-13	25	326	26-1	160	191
13-14	24	300			

Приложение (лист 4) к приказу
Агентства лесного хозяйства
Камчатского края
от 24.11.2022 № 996-пр

План
участка, предназначенного для искусственного лесовосстановления

Местоположение участка	Камчатский край, Быстринский район, Быстринское лесничество, Анавгайское участковое лесничество квартал 241 часть выдела 20 (лесосека 3)
Целевое назначение лесов	Эксплуатационные леса
Площадь	0,1 га
Масштаб:	1:5000



Инструментальная съемка:

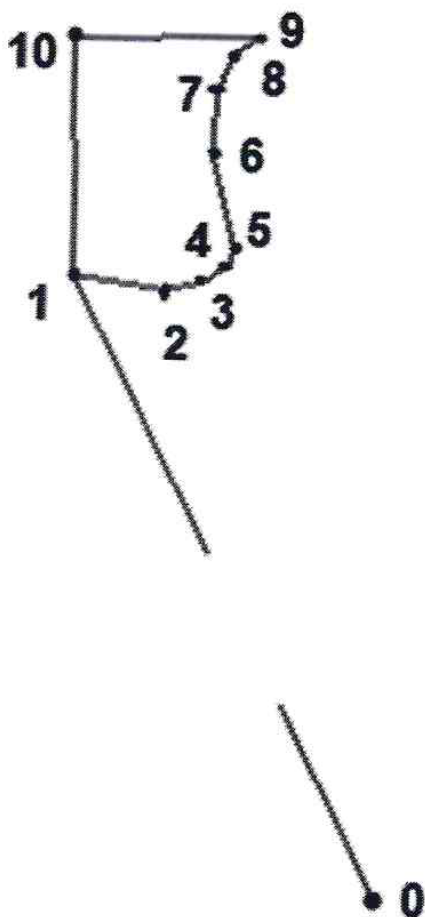
№-№ Точек	Длина линии, м	Азимут
0	Пересечение кварталов 241, 240, 253	
0-1	1100	334
1-2	20	333
2-3	34	319
3-4	43	181
4-1	32	91

Приложение (лист 5) к приказу
Агентства лесного хозяйства
Камчатского края
от 24.11.2022 № 996-пр

План
участка, предназначенного для искусственного лесовосстановления

Местоположение участка	Камчатский край, Быстринский район, Быстринское лесничество, Анавгайское участковое лесничество квартал 241 часть выдела 20 (лесосека 4)
Целевое назначение лесов	Эксплуатационные леса
Площадь	1,4 га
Масштаб:	1:5000

Инструментальная съемка:



№-№ Точек	Длина линии, м	Азимут
0	Пересечение кварталов 241, 240, 253	
0-1	1300	335
1-2	56	100
2-3	25	81
3-4	18	56
4-5	10	24
5-6	63	348
6-7	38	7
7-8	24	26
8-9	18	56
9-10	113	271
10-1	147	181