



## АГЕНТСТВО ЛЕСНОГО ХОЗЯЙСТВА КАМЧАТСКОГО КРАЯ ПРИКАЗ

15.07.2022 № 600-пр

г. Петропавловск-Камчатский

Об установлении публичного сервитута в отношении частей лесных (земельных) участков для размещения линейного объекта электросетевого хозяйства

В соответствии со статьями 9, 45 Лесного кодекса Российской Федерации (Федеральный закон от 04.12.2006 № 200-ФЗ), главой V.7 Земельного кодекса Российской Федерации (Федеральный закон от 25.10.2001 № 136-ФЗ), постановлением Правительства Камчатского края от 28.04.2011 № 165-П «Об утверждении Положения об Агентстве лесного хозяйства Камчатского края» и на основании ходатайства об установлении публичного сервитута Акционерного общества «Южные электрические сети Камчатки» (сокращенное наименование АО «ЮЭСК», ИНН 4101101796, ОГРН 1054100032744, юридический адрес: 683009, Камчатский край, г. Петропавловск-Камчатский, ул. Тундровая, д. 2) от 13.05.2022 № 16-13/2159 (вх. от 16.05.2022 № 59/1911)

### ПРИКАЗЫВАЮ:

1. Установить публичный сервитут сроком на 49 лет для размещения линейного объекта электросетевого хозяйства «ТП-35/0,4 кВ, ВЛ-35 кВ с целью технологического присоединения к электрическим сетям объекта «Комплекс объектов туристического назначения», расположенного в районе перекрестка на 153 км автодороги с. Мильково – п. Усть-Камчатск» на основании договора об осуществлении технологического присоединения к электрическим сетям от 18.05.2018 № 41-10/14-027В в отношении следующих частей лесных (земельных) участков общей площадью 47,8000 га:

1) часть лесного (земельного) участка с кадастровым номером 41:09:0000000:523/ЗУ1 (многоконтурный) площадью 47,6000 га, имеющая местоположение: Российская Федерация, Камчатский край, р-н Усть-Камчатский, Ключевское лесничество, квартал 153 части выделов 1, 2, 6, 7, 16, 19, 33, 34, квартал 166 части выделов 3, 7, 13, 14, 15, квартал 167 части выделов 12, 21, квартал 168 части выделов 9, 12, 21, 22, 25, 26, 28, 65, 66, 67, 68, 69, 73 Крапивненского участкового лесничества;

2) часть лесного (земельного) участка с кадастровым номером 41:09:0000000:340/чзу1 (многоконтурный) площадью 0,2000 га, имеющая местоположение: Российская Федерация, Камчатский край, р-н Усть-Камчатский, Ключевское лесничество, квартал 168 часть выдела 66 Крапивненского участкового лесничества.

2. Утвердить схему границ публичного сервитута на кадастровом плане территории для размещения линейного объекта электросетевого хозяйства «ТП-35/0,4 кВ, ВЛ-35 кВ с целью технологического присоединения к электрическим сетям объекта «Комплекс объектов туристического назначения», расположенного в районе перекрестка на 153 км автодороги с. Мильково – п. Усть-Камчатск» на основании договора об осуществлении технологического присоединения к электрическим сетям от 18.05.2018 № 41-10/14-027В в соответствии с приложением 1 к настоящему приказу.

3. Установить порядок расчета и внесения платы за публичный сервитут в соответствии с приложением 2 к настоящему приказу.

4. Утвердить характеристику частей лесных (земельных) участков в соответствии с приложением 3 к настоящему приказу.

5. Определить, что график проведения работ при осуществлении деятельности, для обеспечения которой установлен публичный сервитут, устанавливается Акционерным обществом «Южные электрические сети Камчатки» ежегодно с 1 января по 31 декабря.

6. Акционерному обществу «Южные электрические сети Камчатки»:

1) осуществлять использование частей лесных (земельных) участков для размещения линейного объекта электросетевого хозяйства в соответствии с требованиями законодательства Российской Федерации, регулирующего вопросы использования лесов для строительства, реконструкции, эксплуатации линейных объектов после подписания сторонами акта приема-передачи частей лесных (земельных) участков, в соответствии с проектом освоения лесов, получившим положительное заключение государственной экспертизы, и лесной декларацией;

2) разработать и представить проект освоения лесов для проведения государственной экспертизы в течение 6 месяцев со дня подписания настоящего приказа, предусматривающий график проведения работ при осуществлении деятельности, для обеспечения которой устанавливается публичный сервитут, в случае установления публичного сервитута в отношении земель или земельных участков, находящихся в государственной или муниципальной собственности и не предоставленных гражданам или юридическим лицам;

3) обеспечить предоставление Агентству лесного хозяйства Камчатского края отчетов, предусмотренных статьями 49, 60, 60.11, 60.16, 66 Лесного кодекса Российской Федерации;

4) в срок не позднее чем три месяца после завершения строительства, капитального или текущего ремонта, реконструкции, эксплуатации, консервации, сноса инженерного сооружения, для размещения которого был установлен публичный сервитут, привести части лесных (земельных) участков в

состояние, пригодное для их использования в соответствии с разрешенным использованием;

5) в срок не позднее чем шесть месяцев с момента прекращения публичного сервитута снести объекты, размещенные на основании публичного сервитута, и осуществить при необходимости рекультивацию земельного участка.

7. Реквизиты нормативных актов, определяющих порядок установления зон объектов электросетевого хозяйства и особых условий использования лесных (земельных) участков: постановление Правительства Российской Федерации от 24.02.2009 № 160 «О порядке установления охранных зон объектов электросетевого хозяйства и особых условий использования земельных участков, расположенных в границах таких зон», приказ Минприроды России от 10.07.2020 № 434 «Об утверждении Правил использования лесов для строительства, реконструкции, эксплуатации линейных объектов и Перечня случаев использования лесов для строительства, реконструкции, эксплуатации линейных объектов без предоставления лесного участка, с установлением или без установления сервитута, публичного сервитута».

8. Отделу ведения государственного лесного реестра (Каменщикова А.В.) в течение пяти рабочих дней с даты подписания настоящего приказа направить копию приказа об установлении публичного сервитута в орган регистрации прав.

9. Отделу организационно-правового обеспечения (Литвиненко В.Е.) в течение пяти рабочих дней с даты подписания настоящего приказа разместить решение об установлении публичного сервитута на странице Агентства лесного хозяйства Камчатского края на официальном сайте исполнительных органов Камчатского края в информационно-телекоммуникационной сети «Интернет».

10. Отделу защиты, воспроизводства и использования лесов (Духанина Н.И.) в течение пяти рабочих дней с даты подписания настоящего приказа:

1) направить Акционерному обществу «Южные электрические сети Камчатки» копию настоящего приказа об установлении публичного сервитута;

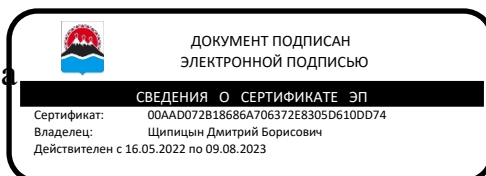
2) оформить и направить Акционерному обществу «Южные электрические сети Камчатки» акт приема-передачи частей лесных (земельных) участков.

11. Краевому государственному казенному учреждению «Камчатские лесничества» обеспечить контроль за соблюдением требований лесного законодательства при использовании лесов.

12. Публичный сервитут считается установленным со дня внесения сведений о нем в Единый государственный реестр недвижимости.

13. Контроль за исполнением настоящего приказа оставляю за собой.

Руководитель Агентства



Д.Б. Щипицын

Приложение 1 к приказу  
Агентства лесного хозяйства  
Камчатского края  
от 15.07.2022 № 600-пр

Схема границ сервитута на кадастровом плане территории

Адрес (местоположение):

– учетный номер части 41:09:0000000:340/чзу1: Камчатский край, р-н Усть-Камчатский, Ключевское лесничество (Крапивненское участковое лесничество (часть 1), квартал 168 часть выдела 66, площадью 0,2000 га;

– учетный номер части 41:09:0000000:523:ЗУ1 (контур 1): Российская Федерация, Камчатский край, р-н Усть-Камчатский, Ключевское лесничество, квартал 168 часть выдела 28 Крапивненского участкового лесничества, площадью 0,2229 га;

– учетный номер части 41:09:0000000:523:ЗУ1 (контур 2): Российская Федерация, Камчатский край, р-н Усть-Камчатский, Ключевское лесничество, квартал 168 части выделов 12, 26, 28, 66, 67 Крапивненского участкового лесничества; площадью 5,0371 га;

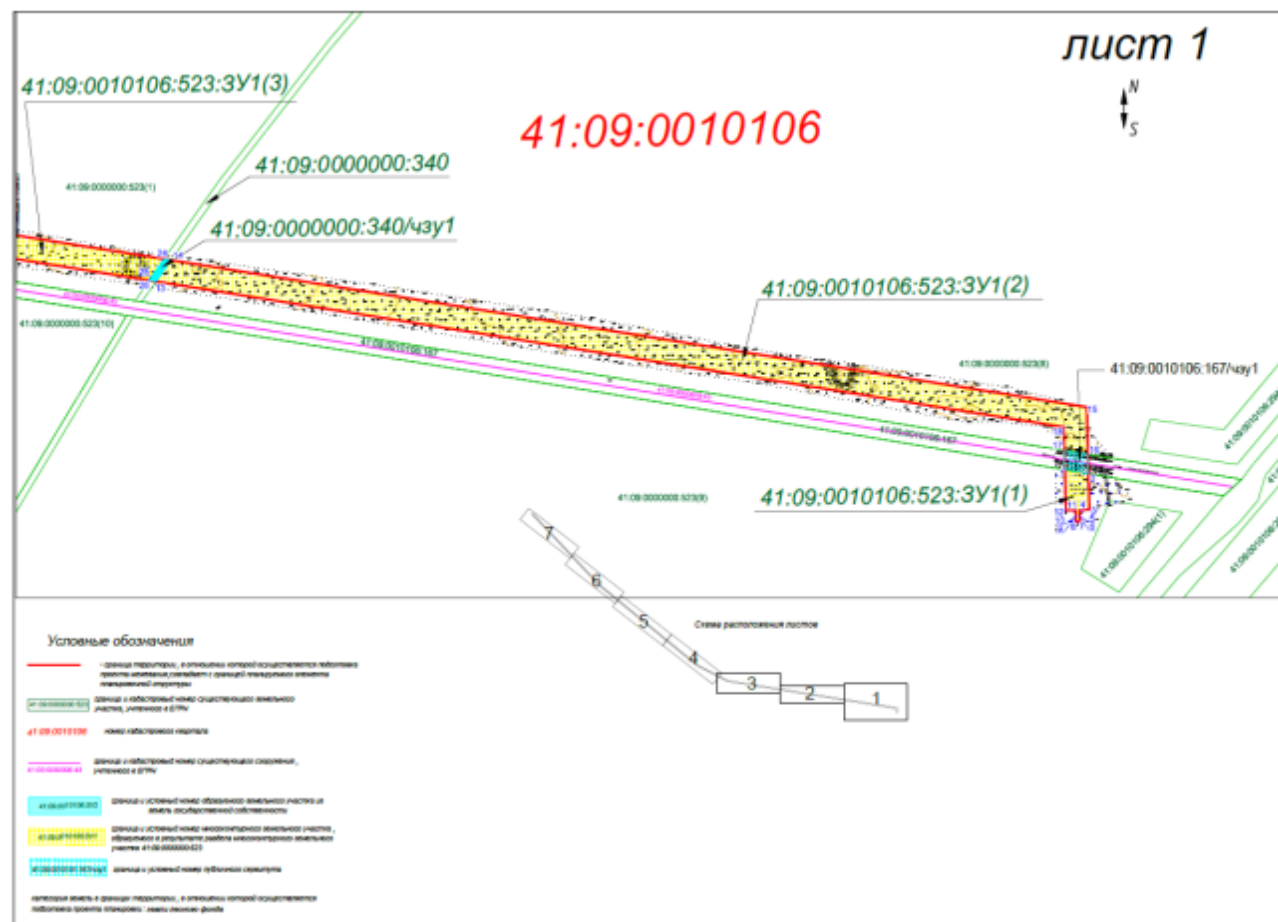
– учетный номер части 41:09:0000000:523:ЗУ1 (контур 3): Российская Федерация, Камчатский край, р-н Усть-Камчатский, Ключевское лесничество, квартал 153 части выделов 1, 2, 6, 7, 16, 19, 33, 34, квартал 166 части выделов 3, 7, 13, 14, 15, квартал 167 части выделов 12, 21, квартал 168 части выделов 9, 12, 21, 22, 25, 65, 68, 69, 73 Крапивненского участкового лесничества; площадь: 42,3400 га;

Целевое назначение лесов:

- защитные леса – нерестоохранные полосы лесов;
- защитные леса – леса, расположенные в защитных полосах лесов (защитные полосы лесов, расположенные вдоль автомобильных дорог общего пользования, находящихся в собственности субъектов Российской Федерации);
- эксплуатационные леса.

Общая площадь сервитута: 47,8000 га

Масштаб: 1:5 000



### Схема границ сервитута на кадастровом плане территории

#### Адрес (местоположение):

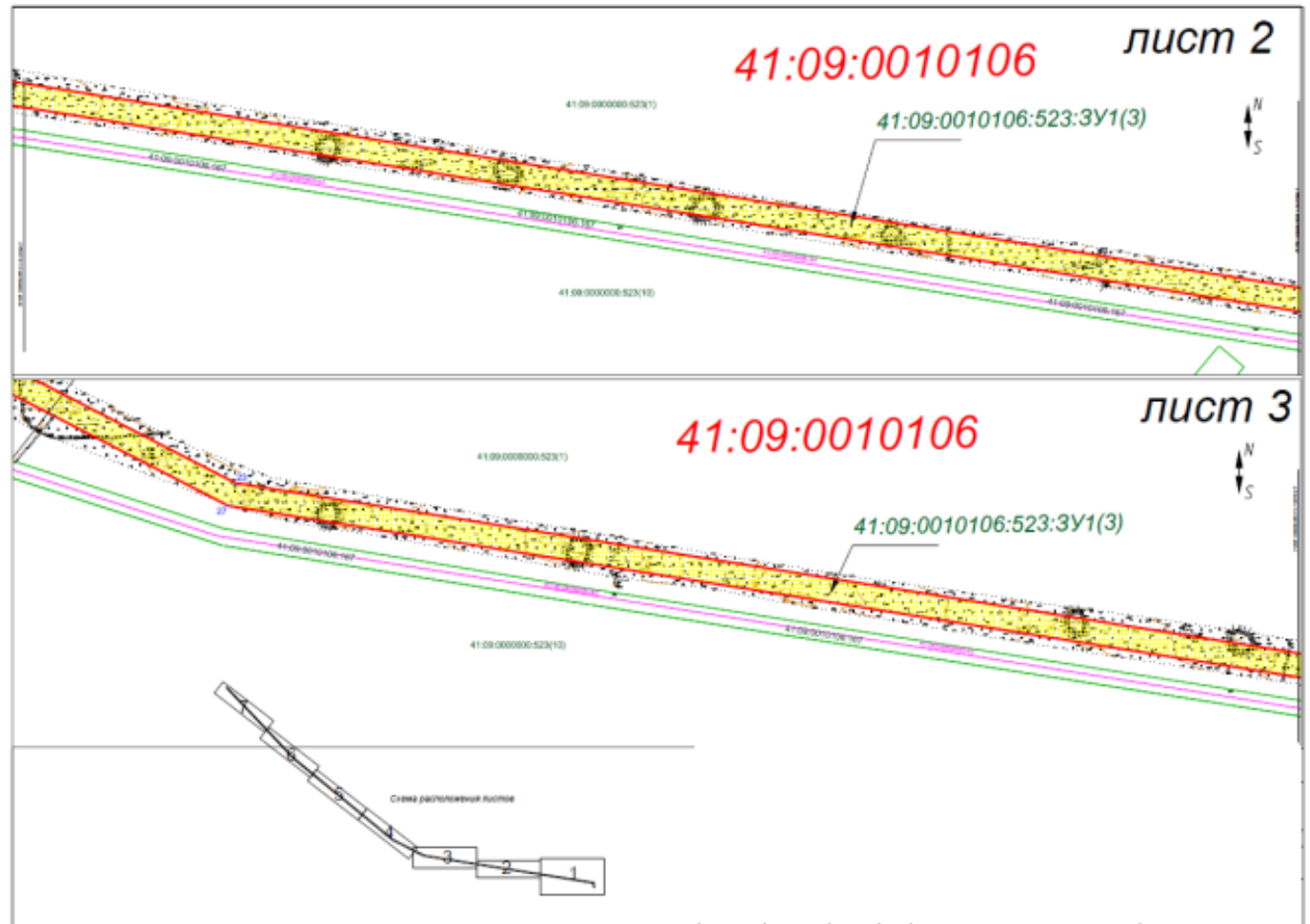
– учетный номер части 41:09:0000000:523:3У1 (контур 3):  
 Российская Федерация, Камчатский край, р-н Усть-Камчатский,  
 Ключевское лесничество, квартал 153 части выделов 1, 2, 6, 7, 16, 19,  
 33, 34, квартал 166 части выделов 3, 7, 13, 14, 15, квартал 167 части  
 выделов 12, 21, квартал 168 части выделов 9, 12, 21, 22, 25, 65, 68, 69,  
 73 Крапивненского участкового лесничества; площадь: 42,3400 га;

#### Целевое назначение лесов:

- защитные леса – нерестоохранные полосы лесов;
- защитные леса – леса, расположенные в защитных полосах лесов (защитные полосы лесов, расположенные вдоль автомобильных дорог общего пользования, находящихся в собственности субъектов Российской Федерации);
- эксплуатационные леса.

Общая площадь сервитута: 47,8000 га

Масштаб: 1:5 000



### Схема границ сервитута на кадастровом плане территории

**Адрес (местоположение):**

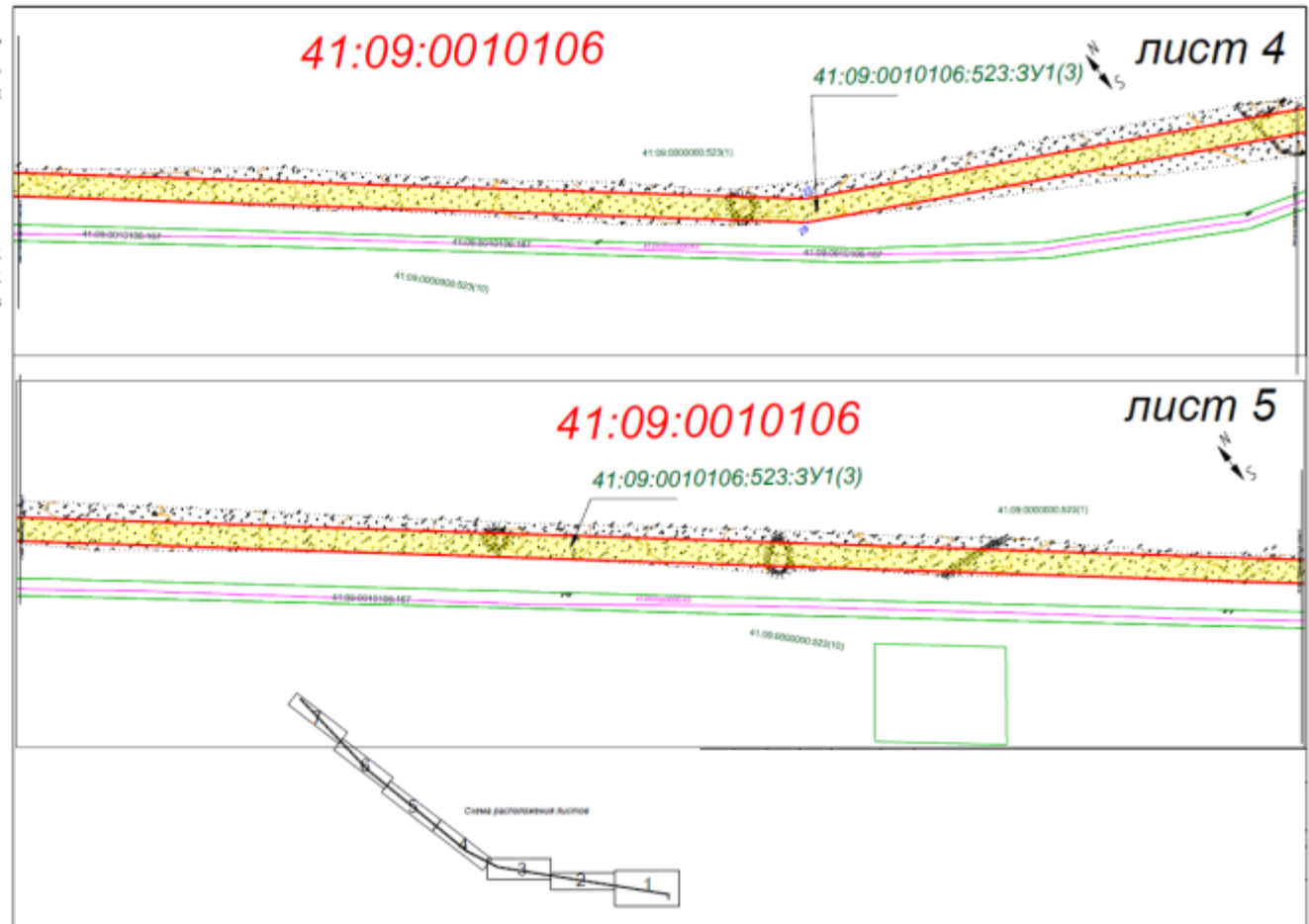
- учетный номер части 41:09:000000:523:3У1 (контур 3):  
 Российская Федерация, Камчатский край, р-н Усть-Камчатский,  
 Ключевское лесничество, квартал 153 части выделов 1, 2, 6, 7, 16, 19,  
 33, 34, квартал 166 части выделов 3, 7, 13, 14, 15, квартал 167 части  
 выделов 12, 21, квартал 168 части выделов 9, 12, 21, 22, 25, 65, 68, 69,  
 73 Крапивненского участкового лесничества; площадь: 42,3400 га;

**Целевое назначение лесов:**

- защитные леса – нерестоохранные полосы лесов;
- защитные леса – леса, расположенные в защитных полосах лесов (защитные полосы лесов, расположенные вдоль автомобильных дорог общего пользования, находящихся в собственности субъектов Российской Федерации);
- эксплуатационные леса.

**Общая площадь сервитута: 47,8000 га**

**Масштаб: 1:5 000**





## Схема расположения и границы частей лесных (земельных) участков

### Адрес (местоположение):

– учетный номер части 41:09:0000000:340/чзу1: Камчатский край, р-н Усть-Камчатский, Ключевское лесничество (Крапивненское участковое лесничество (часть 1), квартал 168 часть выдела 66, площадью 0,2000 га;

– учетный номер части 41:09:0000000:523:ЗУ1 (контур 1): Российская Федерация, Камчатский край, р-н Усть-Камчатский, Ключевское лесничество, квартал 168 часть выдела 28 Крапивненского участкового лесничества, площадью 0,2229 га;

– учетный номер части 41:09:0000000:523:ЗУ1 (контур 2): Российская Федерация, Камчатский край, р-н Усть-Камчатский, Ключевское лесничество, квартал 168 части выделов 12, 26, 28, 66, 67 Крапивненского участкового лесничества; площадью 5,0371 га;

– учетный номер части 41:09:0000000:523:ЗУ1 (контур 3): Российская Федерация, Камчатский край, р-н Усть-Камчатский, Ключевское лесничество, квартал 153 части выделов 1, 2, 6, 7, 16, 19, 33, 34, квартал 166 части выделов 3, 7, 13, 14, 15, квартал 167 части выделов 12, 21, квартал 168 части выделов 9, 12, 21, 22, 25, 65, 68, 69, 73 Крапивненского участкового лесничества; площадью 42,3400 га;

### Целевое назначение лесов:

- защитные леса – нерестоохранные полосы лесов;
- защитные леса – леса, расположенные в защитных полосах лесов (защитные полосы лесов, расположенные вдоль автомобильных дорог общего пользования, находящихся в собственности субъектов Российской Федерации);
- эксплуатационные леса.

**Общая площадь сервитута: 47,8000 га**

**Масштаб: 1:5 000**

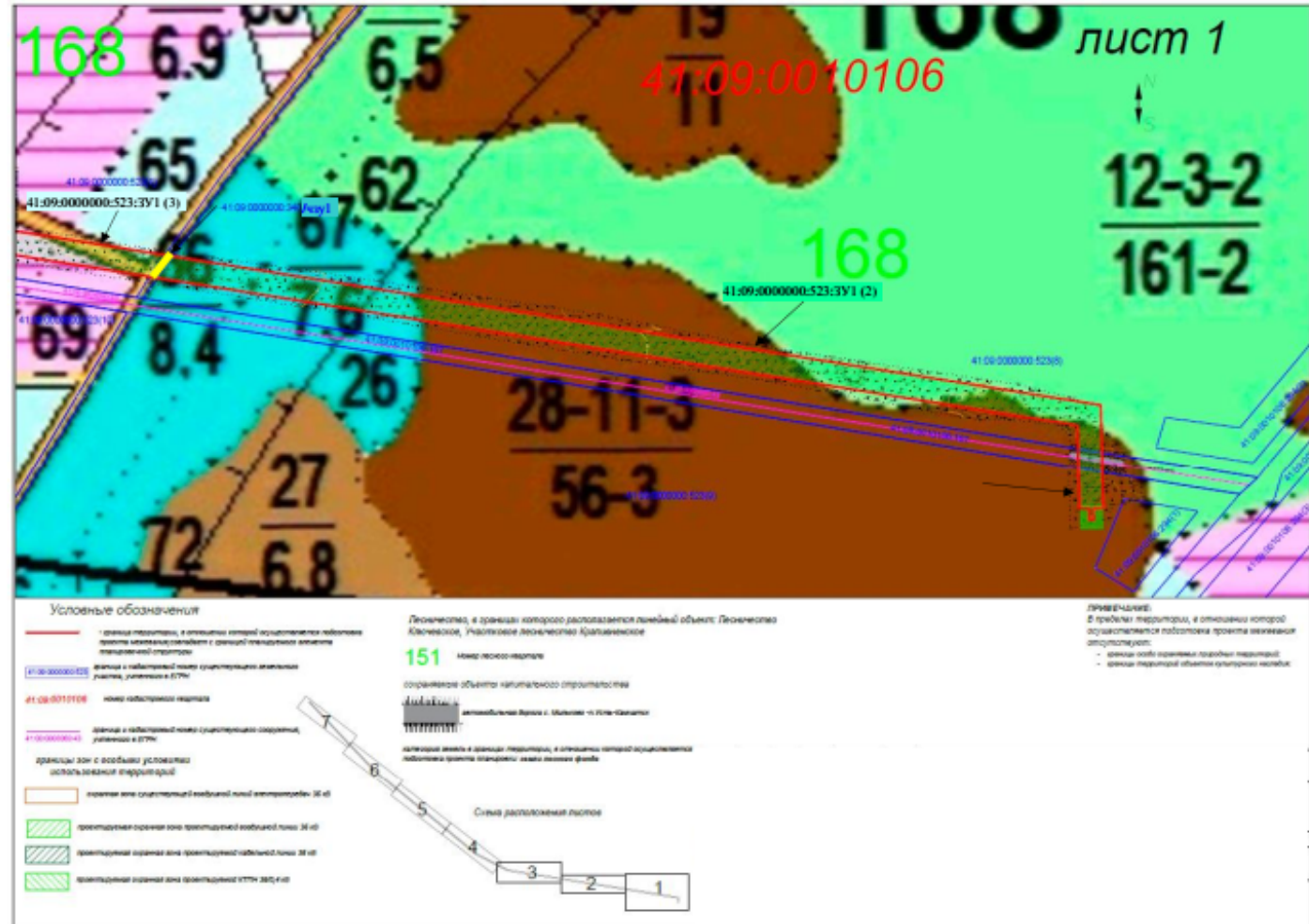




Схема расположения и границы частей лесных (земельных) участков

Адрес (местоположение):

– учетный номер части 41:09:0000000:523:3У1 (контур 3):  
 Российская Федерация, Камчатский край, р-н Усть-Камчатский,  
 Ключевское лесничество, квартал 153 части выделов 1, 2, 6, 7, 16,  
 19, 33, 34, квартал 166 части выделов 3, 7, 13, 14, 15, квартал 167  
 части выделов 12, 21, квартал 168 части выделов 9, 12, 21, 22, 25,  
 65, 68, 69, 73 Крапивненского участкового лесничества; площадь:  
 42,3400 га;

Целевое назначение лесов:

- защитные леса – нерестоохранные полосы лесов;
- защитные леса – леса, расположенные в защитных полосах лесов (защитные полосы лесов, расположенные вдоль автомобильных дорог общего пользования, находящихся в собственности субъектов Российской Федерации);
- эксплуатационные леса.

Общая площадь сервитута: 47,8000 га

Масштаб: 1:5 000

УСЛОВНЫЕ ОБОЗНАЧЕНИЯ

ПРОБЛАДАЮЩАЯ ВИДОВАЯ	ГРУППЫ ВОЗРАСТА				КУЛЬТУРЫ				Рельеф	Высот. отметка	
	Молодые	Средние	Спелые	Сомкнутые	Сосново-березовые	Березовые	Сосново-березовые	Сосново-березовые			
СОСНА											
ЕЛЬ											
ЛЯЛИШНИЦА											
БЕЛКА											
БЕРЕЗА КАМНИКА											
БЕРЕЗА ВЯЛАЯ											
ОСИНА, ТОПОЛЬ											
ОБЛАКА											
ИВА, КОСОВИКА											
ОБЛАКАВАЯ СТОПА											
КАДУРИКАВАЯ СТОПА											

КУСТАРИКИ И НЕ ПОКРЫТЫЕ ЛЕСОМ ЗЕМЛИ						
Кустарники	Вырубки	Грибы	Полы	Сенокосы	Косовые поля	Сенокосы

ГРАНИЦЫ										
Государство	Муницип. образование	Администрация района	Лесничество	Участковое лесничество	Лесной участок	Лесной участок	Лесной участок	Лесной участок	Лесной участок	Лесной участок

ДОРОГИ И ЛИНЕЙНЫЕ ОБЪЕКТЫ					
Дорога	Дорога (контур)	Дорога (контур)	Линейный объект	Линейный объект	Линейный объект

ПРОЧИЕ ОБОЗНАЧЕНИЯ					
Номер знака	Пояснение	Контур	Контур	Линейный объект	Линейный объект
35					

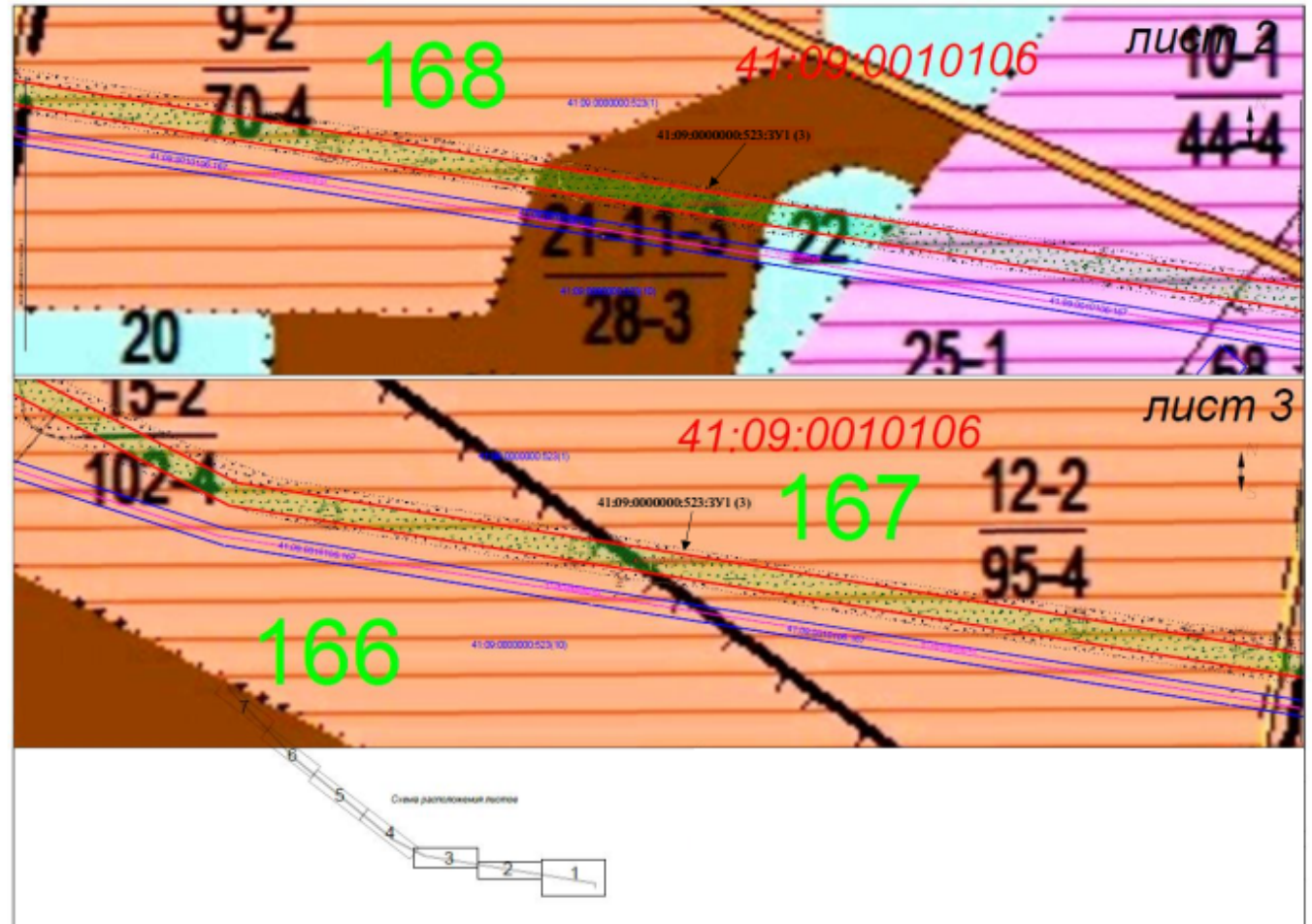


Схема расположения и границы частей лесных (земельных) участков

Адрес (местоположение):

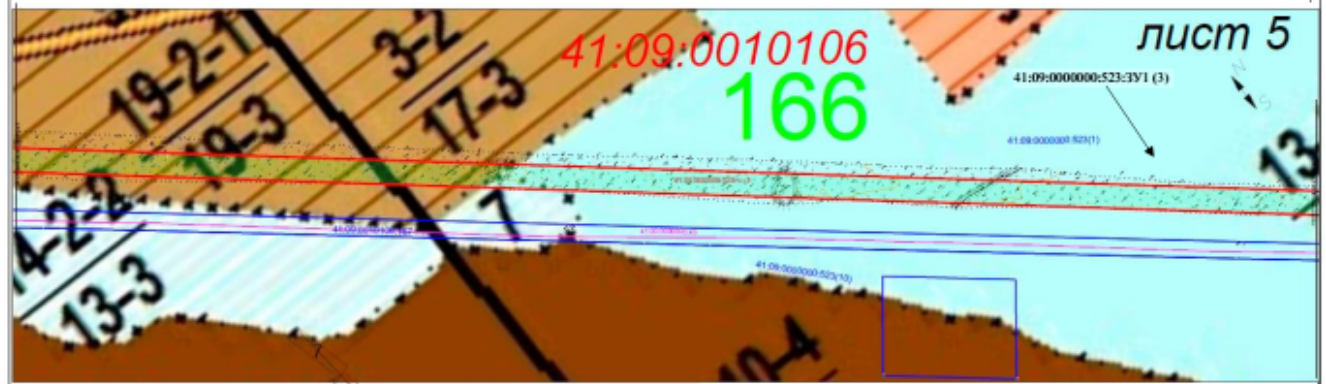
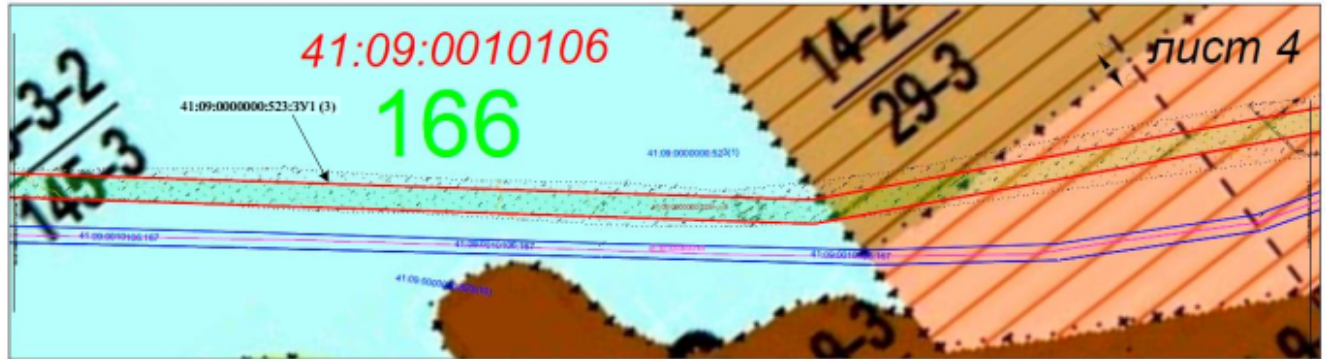
- учетный номер части 41:09:0000000:523:3У1 (контур 3);  
 Российская Федерация, Камчатский край, р-н Усть-Камчатский,  
 Ключевское лесничество, квартал 153 части выделов 1, 2, 6, 7, 16,  
 19, 33, 34, квартал 166 части выделов 3, 7, 13, 14, 15, квартал 167  
 части выделов 12, 21, квартал 168 части выделов 9, 12, 21, 22, 25,  
 65, 68, 69, 73 Крапивинского участкового лесничества; площадь:  
 42,3400 га;

Целевое назначение лесов:

- защитные леса – нерестоохранные полосы лесов;
- защитные леса – леса, расположенные в защитных полосах лесов (защитные полосы лесов, расположенные вдоль автомобильных дорог общего пользования, находящихся в собственности субъектов Российской Федерации);
- эксплуатационные леса.

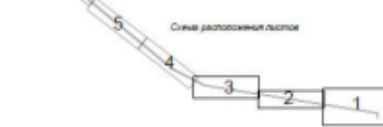
Общая площадь сервитута: 47,8000 га

Масштаб: 1:5 000



УСЛОВНЫЕ ОБОЗНАЧЕНИЯ

ПРОКЛАДКА ИЛИ ВОЗРАСТ	ГРУППЫ ВЕГЕТАЦИИ				КУЛЬТУРЫ				Рельеф	Высот. метр.
	Мхи	Смола	Смола	Смола	Смола	Смола	Смола	Смола		
Сосна										
Ель										
Лиственница										
Бер										
Береза каменистая										
Береза низкая										
Осина, тополь										
Ольха										
Ива, тополь										
Ольховый ствол										
Кедровый ствол										
КУСТАРНИКИ И НЕ ПОКРЫТЫЕ ЛЕСОМ ЗЕМЛИ										
Кустарники	Высота	Густота	Высота	Высота	Высота	Высота	Высота	Высота	Высота	Высота
Обыкновенный										
Кустарники										
СТРОИТЕЛЬСТВО										
Городские	Крыш и обшивки	Администр. здания	Домовые	Участковые	Центр.	Прочие	Земельные	Земельные	Земельные	Земельные
Водосточные	Крыш	Администр.	Домовые	Участковые	Центр.	Прочие	Земельные	Земельные	Земельные	Земельные
Дорожные	Крыш	Администр.	Домовые	Участковые	Центр.	Прочие	Земельные	Земельные	Земельные	Земельные
ДОРОГИ И ДЕРЕВЯНЫЕ ОБЪЕКТЫ										
Дороги	Дороги	Дороги	Дороги	Дороги	Дороги	Дороги	Дороги	Дороги	Дороги	Дороги
Дороги	Дороги	Дороги	Дороги	Дороги	Дороги	Дороги	Дороги	Дороги	Дороги	Дороги
ПРОЧИЕ ОБОЗНАЧЕНИЯ										
Номера	Вспомогат.	Вспомогат.	Вспомогат.	Вспомогат.	Вспомогат.	Вспомогат.	Вспомогат.	Вспомогат.	Вспомогат.	Вспомогат.
35										





### Схема расположения и границы частей лесных (земельных) участков

#### Адрес (местоположение):

– учетный номер части 41:09:0000000:340/чзу1: Камчатский край, р-н Усть-Камчатский, Ключевское лесничество (Крапивненское участковое лесничество (часть 1), квартал 168 часть выдела 66, площадью 0,2000 га;

– учетный номер части 41:09:0000000:523:ЗУ1 (контур 1): Российская Федерация, Камчатский край, р-н Усть-Камчатский, Ключевское лесничество, квартал 168 часть выдела 28 Крапивненского участкового лесничества, площадью 0,2229 га;

– учетный номер части 41:09:0000000:523:ЗУ1 (контур 2): Российская Федерация, Камчатский край, р-н Усть-Камчатский, Ключевское лесничество, квартал 168 части выделов 12, 26, 28, 66, 67 Крапивненского участкового лесничества; площадью 5,0371 га;

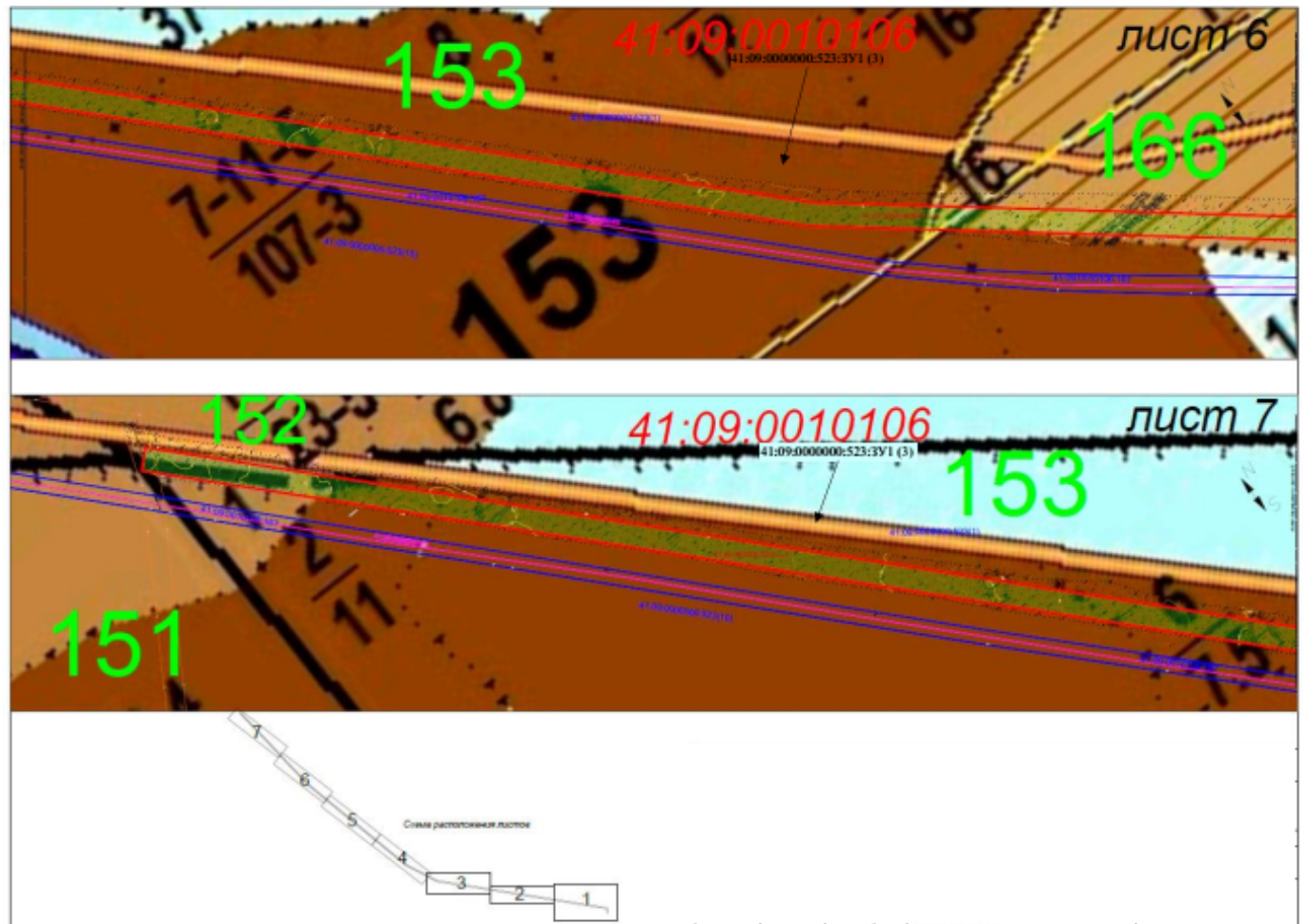
– учетный номер части 41:09:0000000:523:ЗУ1 (контур 3): Российская Федерация, Камчатский край, р-н Усть-Камчатский, Ключевское лесничество, квартал 153 части выделов 1, 2, 6, 7, 16, 19, 33, 34, квартал 166 части выделов 3, 7, 13, 14, 15, квартал 167 части выделов 12, 21, квартал 168 части выделов 9, 12, 21, 22, 25, 65, 68, 69, 73 Крапивненского участкового лесничества; площадь: 42,3400 га;

#### Целевое назначение лесов:

- защитные леса – нерестоохранные полосы лесов;
- защитные леса – леса, расположенные в защитных полосах лесов (защитные полосы лесов, расположенные вдоль автомобильных дорог общего пользования, находящихся в собственности субъектов Российской Федерации);
- эксплуатационные леса.

**Общая площадь сервитута: 47,8000 га**

**Масштаб: 1:5 000**



### Схема расположения и границы частей лесных (земельных) участков

#### Адрес (местоположение):

– учетный номер части 41:09:0000000:340/чзу1: Камчатский край, р-н Усть-Камчатский, Ключевское лесничество (Крапивненское участковое лесничество (часть 1), квартал 168 часть выдела 66, площадью 0,2000 га;

– учетный номер части 41:09:0000000:523:ЗУ1 (контур 1): Российская Федерация, Камчатский край, р-н Усть-Камчатский, Ключевское лесничество, квартал 168 часть выдела 28 Крапивненского участкового лесничества, площадью 0,2229 га;

– учетный номер части 41:09:0000000:523:ЗУ1 (контур 2): Российская Федерация, Камчатский край, р-н Усть-Камчатский, Ключевское лесничество, квартал 168 части выделов 12, 26, 28, 66, 67 Крапивненского участкового лесничества; площадью 5,0371 га;

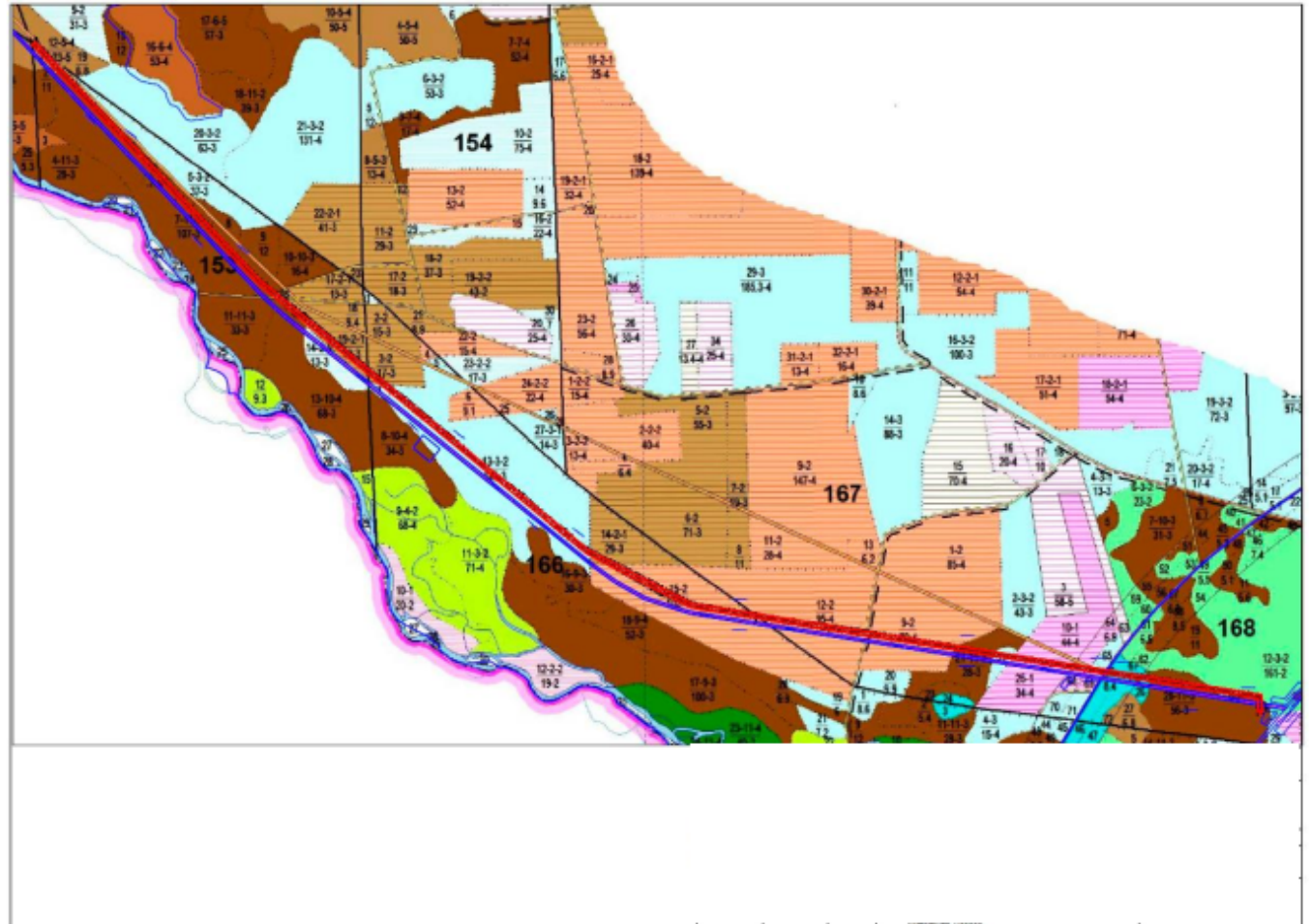
– учетный номер части 41:09:0000000:523:ЗУ1 (контур 3): Российская Федерация, Камчатский край, р-н Усть-Камчатский, Ключевское лесничество, квартал 153 части выделов 1, 2, 6, 7, 16, 19, 33, 34, квартал 166 части выделов 3, 7, 13, 14, 15, квартал 167 части выделов 12, 21, квартал 168 части выделов 9, 12, 21, 22, 25, 65, 68, 69, 73 Крапивненского участкового лесничества; площадь: 42,3400 га;

#### Целевое назначение лесов:

- защитные леса – нерестоохранные полосы лесов;
- защитные леса – леса, расположенные в защитных полосах лесов (защитные полосы лесов, расположенные вдоль автомобильных дорог общего пользования, находящихся в собственности субъектов Российской Федерации);
- эксплуатационные леса.

**Общая площадь сервитута: 47,8000 га**

**Масштаб: 1:50 000**



Каталог координат характерных точек границ лесных (земельных) участков

<b>41:09:0000000:523:3У1</b>		
Обозначение характерных точек границ	Координаты, м	
	X	Y
<b>:3У1(1)</b>		
1	876538.29	1462854.67
2	876532.28	1462890.83
3	876476.94	1462892.17
4	876476.58	1462877.18
5	876466.56	1462877.42
6	876466.57	1462877.71
7	876458.57	1462877.86
8	876458.45	1462871.36
9	876466.45	1462871.21
10	876466.45	1462871.42
11	876476.43	1462871.18
12	876476.07	1462856.18
1	876538.29	1462854.67
<b>:3У1(2)</b>		
13	876827.88	1461452.10
14	876860.63	1461475.27
15	876634.64	1462888.34
16	876562.00	1462890.10
17	876567.84	1462853.95
18	876603.82	1462853.08
13	876827.88	1461452.10
<b>:3У1(3)</b>		
19	882588.62	1451608.56
20	882613.38	1451634.69
21	880431.12	1453701.71
22	877957.19	1456716.40
23	877470.38	1457662.59
24	876862.42	1461464.07
25	876834.37	1461444.22
26	876829.64	1461441.07
27	877435.74	1457651.23
28	877926.93	1456696.52
29	880404.72	1453677.13
19	882560.94	1451634.78

<b>41:09:0000000:340/чзу1</b>		
Обозначение характерных точек границ	Координаты, м	
	X	Y
1 (24)	876862.42	1461464.07
2 (14)	876860.63	1461475.27
3 (13)	876827.88	1461452.10
4 (26)	876829.64	1461441.07
5 (25)	876834.37	1461444.22
1 (24)	876862.42	1461464.07

Приложение 2 к приказу  
Агентства лесного хозяйства  
Камчатского края  
от 15.07.2022 № 600-пр

Порядок расчета и внесения платы за публичный сервитут

Порядок осуществления платы за публичный сервитут определяется в соответствии со статьей 39.46 Земельного кодекса Российской Федерации пропорционально площади части земельного участка на основании кадастровой стоимости земельного участка, и рассчитывается как 0,01 процента кадастровой стоимости земельного участка за каждый год использования этого земельного участка.

Расчет стоимости Сервитута

Кадастровый номер лесного (земельного) участка	41:09:0000000:523	41:09:0000000:340	Итого
1	2	3	4
Кадастровая стоимость земельного участка (на 13.07.2022), руб.	2 055 168 531,36	7 013 944	–
Общая площадь земельного участка (на 13.07.2022), кв. м	1 631 086 136	399 200	–
Площадь части лесного (земельного) участка, кв. м.	476 000	2 000	<b>478 000</b>
Коэффициент кадастровой стоимости земельного участка, %	0,01	0,01	–
Годовой размер платы, руб.	59,98	3,51	<b>63,49</b>

Плата за публичный сервитут вносится единовременным платежом не позднее шести месяцев со дня подписания настоящего приказа.

В последующие годы плата за публичный сервитут вносится не позднее 15 февраля текущего года в размере 0,01 процента кадастровой стоимости земельных участков за каждый год использования этих земельных участков.

При использовании двух и более лесных участков годовая стоимость публичного сервитута состоит из суммы годовой стоимости Сервитута каждого лесного участка.

Платежные реквизиты для перечисления платы за публичный сервитут в федеральный бюджет:

УФК по Камчатскому краю ИНН 4101145761 КПП 410101001  
(Агентство лесного хозяйства Камчатского края № СЧЕТА 03100643000000013800)  
К/СЧ 40102810945370000031 Отделение Петропавловск-Камчатский  
БАНК России// Управление Федерального Казначейства по Камчатскому краю в  
г. Петропавловск-Камчатский, БИК 013002402,  
Код бюджетной классификации – КБК 053 1 12 04012 01 6000 120, ОКТМО 30619402  
УИН для платежных поручений – устанавливается при выставлении счета

Наименование платежа: Плата за использование лесов, расположенных на землях лесного фонда (публичный сервитут)

Приложение 3 к приказу  
Агентства лесного хозяйства  
Камчатского края  
от 15.07.2022 № 600-пр

**ХАРАКТЕРИСТИКА**  
**частей лесных участков**

1. Распределение земель

(га)

Общая площадь, всего	В том числе									
	лесные земли					нелесные земли				
	занятые лесными насажде- ниями	лесные культуры	лесные питомники, плантации	не занятые лесными насажде- ниями	итого	дороги	просеки	болота	другие	итого
1	2	3	4	5	6	7	8	9	10	11
<b>Всего:</b>										
<b>47,8000</b>	-	-	-	47,2500	<b>47,2500</b>	<b>0,5500</b>	-	-	-	<b>0,5500</b>
Часть лесного участка 41:09:0000000:523:3У1										
<b>47,6000</b>	-	-	-	47,0500	<b>47,0500</b>	0,5500	-	-	-	<b>0,5500</b>
Контур - 1 часть лесного участка 41:09:0000000:523:3У1										
<b>0,2229</b>	-	-	-	0,2229	<b>0,2229</b>	-	-	-	-	-
Контур - 2 часть лесного участка 41:09:0000000:523:3У1										
<b>5,0371</b>	-	-	-	5,0371	<b>5,0371</b>	-	-	-	-	-
Контур - 3 часть лесного участка 41:09:0000000:523:3У1										
<b>42,3400</b>	-	-	-	41,7900	<b>41,7900</b>	0,5500	-	-	-	<b>0,5500</b>
Часть лесного участка 41:09:0000000:340/чзу1										
<b>0,2000</b>	-	-	-	0,2000	<b>0,2000</b>	-	-	-	-	-

2. Характеристика насаждений

Целевое назначение лесов	Лесничество	Участковое лесничество/ урочище (при наличии)	Лесной квартал (выдел)	Хозяйств, преоблада- ющая порода	Площадь (га)/запас древесины (куб. м) - всего	В том числе по группам возраста древостоя (га/ куб. м)				
						молод- няки	средне- возраст- ные	приспе- вающие	спелые и пере- стойные	
1	2	3	4	5	6	7	8	9	10	
<b>Контур - 1 часть лесного участка 41:09:0000000:523:3У1</b>										
Эксплуатацион- ные леса	Ключевское	Крапивненское	168 (28ч)	вырубка 2022	0,2229/-	-	-	-	-	
<b>Итого по контуру 1</b>					<b>0,2229/-</b>	-	-	-	-	
<b>Контур - 2 часть лесного участка 41:09:0000000:523:3У1</b>										
Эксплуатацион- ные леса	Ключевское	Крапивненское	168 (12ч)	вырубка 2022	1,5800/-	-	-	-	-	
			168 (26ч)	вырубка 2022	0,2500/-	-	-	-	-	
			168 (28ч)	вырубка 2022	2,2971/-	-	-	-	-	



Целевое назначение лесов	Лесничество	Участковое лесничество/ урочище (при наличии)	Лесной квартал (выдел)	Хозяйств, преобладающая порода	Площадь (га)/запас древесины (куб. м) - всего	В том числе по группам возраста древостоя (га/ куб. м)			
						молодняки	средне-возрастные	приспевающие	спелые и перестойные
1	2	3	4	5	6	7	8	9	10
Леса, расположенные в защитных полосах лесов (защитные полосы лесов, расположенные вдоль автомобильных дорог общего пользования, находящихся в собственности субъектов Российской Федерации)	Ключевское	Крапивненское	168 (66ч)	вырубка 2022	0,3400/-	-	-	-	-
			168 (67ч)	вырубка 2022	0,5700/-	-	-	-	-
<b>Итого по контуру 2</b>					<b>5,0371/-</b>	-	-	-	-
<b>Контур - 3 часть лесного участка 41:09:0000000:523:3У1</b>									
Защитные леса – нерестощохранные полосы лесов	Ключевское	Крапивненское	153 (1ч)	вырубка 2022	1,0400/-	-	-	-	-
			153 (2ч)	вырубка 2022	0,5400/-	-	-	-	-
			153 (6ч)	вырубка 2022	7,2000/-	-	-	-	-
			153 (7ч)	вырубка 2022	1,9000/-	-	-	-	-
			153 (16ч)	вырубка 2022	0,1400/-	-	-	-	-
			153 (19ч)	вырубка 2022	4,0000/-	-	-	-	-
			153 (33ч)	дорога грунтовая	0,2000/-	-	-	-	-
			153 (34)	дорога грунтовая	0,1000/-	-	-	-	-
			166 (3ч)	вырубка 2022	0,6400/-	-	-	-	-
			166 (7ч)	вырубка 2022	0,4000/-	-	-	-	-
			166 (13ч)	вырубка 2022	8,8200/-	-	-	-	-
			166 (14ч)	вырубка 2022	0,5700/-	-	-	-	-
			166 (15ч)	вырубка 2022	4,8600/-	-	-	-	-
Эксплуатационные леса	Ключевское	Крапивненское	167 (12ч)	вырубка 2022	3,5600/-	-	-	-	-
			167 (21ч)	дорога грунтовая	0,0500/-	-	-	-	-
			168 (9ч)	вырубка 2022	2,9800/-	-	-	-	-
			168 (21ч)	вырубка 2022	1,2900/-	-	-	-	-
			168 (22ч)	вырубка 2022	0,6100/-	-	-	-	-
			168 (25ч)	вырубка 2022	1,9400/-	-	-	-	-



Целевое назначение лесов	Лесной квартал (лесотаксационный выдел)	Хозяйство, преобладающая порода	Состав	Возраст	Бонитет	Полнота	Средний запас древесины лесных насаждений (куб. м/га)			
							молодняки	средне-возрастные	приспевающие	спелые и перестойные
1	2	3	4	5	6	7	8	9	10	11
	166 (13ч)	вырубка 2022	-	-	-	-	-	-	-	-
	166 (14ч)	вырубка 2022	-	-	-	-	-	-	-	-
	166 (15ч)	вырубка 2022	-	-	-	-	-	-	-	-
Эксплуатационные леса	167 (12ч)	вырубка 2022	-	-	-	-	-	-	-	-
	168 (9ч)	вырубка 2022	-	-	-	-	-	-	-	-
	168 (21ч)	вырубка 2022	-	-	-	-	-	-	-	-
	168 (22ч)	вырубка 2022	-	-	-	-	-	-	-	-
	168 (25ч)	вырубка 2022	-	-	-	-	-	-	-	-
	168 (28ч)	вырубка 2022	-	-	-	-	-	-	-	-
Леса, расположенные в защитных полосах лесов (защитные полосы лесов, расположенные вдоль автомобильных дорог общего пользования, находящихся в собственности субъектов Российской Федерации)	168 (65ч)	вырубка 2022	-	-	-	-	-	-	-	-
	168 (66ч)	вырубка 2022	-	-	-	-	-	-	-	-
	168 (68ч)	вырубка 2022	-	-	-	-	-	-	-	-
	168 (69ч)	вырубка 2022	-	-	-	-	-	-	-	-

#### 4. Объекты лесной инфраструктуры

№ п/п	Лесничество	Участковое лесничество	Лесной квартал	Лесотаксационный выдел	Наименование объекта	Ед. изм	Объем
1	2	3	4	5	6	7	8
1	Ключевское	Крапивненское	153	часть выдела 33	дорога грунтовая	га	0,2000
			153	часть выдела 34	дорога грунтовая	га	0,1000
			167	часть выдела 21	дорога грунтовая	га	0,0500
			168	часть выдела 73	дорога грунтовая	га	0,2000
2	Ключевское	Крапивненское	153	части выделов 1, 2, 6, 7, 16, 19	Объекты лесной инфраструктуры отсутствуют	-	-
			166	части выделов 3, 7, 13, 14, 15			
			167	часть выдела 12			
			168	части выделов 9, 12, 21, 22, 25, 26, 28, 65, 66, 67, 68, 69			
<b>Всего:</b>						<b>га</b>	<b>0,5500</b>

## 5. Особо защитные участки лесов

№ п/п	Лесничество	Участковое лесничество	Лесной квартал	Лесотаксационный выдел	Назначение	Площадь (га)
1	2	3	4	5	6	7
1	Ключевское	Крапивненское	153	части выделов 1, 2, 6, 7, 16, 19, 33, 34	Особо защитные участки лесов отсутствуют	-
2	Ключевское	Крапивненское	166	части выделов 3, 7, 13, 14, 15	Особо защитные участки лесов отсутствуют	-
3	Ключевское	Крапивненское	167	части выделов 12, 21	Особо защитные участки лесов отсутствуют	-
4	Ключевское	Крапивненское	168	части выделов 9, 12, 21, 22, 25, 26, 28, 65, 66, 67, 68, 69, 73	Особо защитные участки лесов отсутствуют	-

## 6. Объекты, не связанные с созданием лесной инфраструктуры

№ п/п	Лесничество	Участковое лесничество	Лесной квартал	Лесотаксационный выдел	Наименование объекта	Ед. изм.	Объем
1	2	3	4	5	6	7	8
1	Ключевское	Крапивненское	153	части выделов 1, 2, 6, 7, 16, 19, 33, 34	Объекты, не связанные с созданием лесной инфраструктуры, отсутствуют	-	-
2	Ключевское	Крапивненское	166	части выделов 3, 7, 13, 14, 15	Объекты, не связанные с созданием лесной инфраструктуры, отсутствуют	-	-
3	Ключевское	Крапивненское	167	части выделов 12, 21	Объекты, не связанные с созданием лесной инфраструктуры, отсутствуют	-	-
4	Ключевское	Крапивненское	168	части выделов 9, 12, 21, 22, 25, 26, 28, 65, 66, 67, 68, 69, 73	Объекты, не связанные с созданием лесной инфраструктуры, отсутствуют	-	-