



**АГЕНТСТВО ЛЕСНОГО ХОЗЯЙСТВА
И ОХРАНЫ ЖИВОТНОГО МИРА КАМЧАТСКОГО КРАЯ
ПРИКАЗ**

16.11.2019 № 1320-пр
г. Петропавловск-Камчатский

Об утверждении проектной
документации лесного участка от
25.11.2019 г. № 30

В соответствии со статьями 7, 41, 70.1, 83 Лесного кодекса Российской Федерации от 04.12.2006 № 200-ФЗ, Федеральным законом от 04.12.2006 № 201-ФЗ «О введении в действие Лесного кодекса Российской Федерации», пунктом 2 части 1 статьи 11.3, статьей 11.4 Земельного кодекса Российской Федерации от 25.10.2001 № 136-ФЗ, приказом Минприроды России от 03.02.2017 № 54 «Об утверждении Требований к составу и к содержанию проектной документации лесного участка, порядка ее подготовки», постановлением Правительства Камчатского края от 28.04.2011 № 165-П «Об утверждении Положения об Агентстве лесного хозяйства и охраны животного мира Камчатского края», на основании приказа Агентства лесного хозяйства и охраны животного мира Камчатского края от 05.09.2017 № 751-пр (в редакции приказа от 16.01.2018 № 24-пр) «О предоставлении полномочий» и на основании заявления Адама А.Н. от 29.11.2019

ПРИКАЗЫВАЮ:

1. Утвердить проектную документацию лесного участка от 25.11.2019 г. № 30 площадью 0,6848 га, формируемого из лесного (земельного) участка с кадастровым номером 41:00:0000000:3, имеющего следующее местоположение: Камчатский край, Елизовский район, Елизовское лесничество квартал 341 часть выдела 34 Начикинского участкового лесничества.

Вид использования лесов – осуществление рекреационной деятельности.

2. Срок действия настоящего приказа 2 года с момента его подписания.

3. Контроль за исполнением настоящего приказа оставляю за собой.

Заместитель руководителя
Агентства

А.М. Епишков

УТВЕРЖДЕНО
приказом Агентства лесного хозяйства
охраны животного мира
Камчатского края

«26» 12 2019 г. № 320-П

ПРОЕКТНАЯ ДОКУМЕНТАЦИЯ ЛЕСНОГО УЧАСТКА

г. Елизово
(населенный пункт)

№ 30

от «25» ноября 2019 г.
(дата)

1. Местоположение, границы и площадь проектируемого лесного участка

Субъект Российской Федерации	<u>Камчатский край</u>
Муниципальное образование	<u>Елизовский район</u>
Категория земель	<u>Земли лесного фонда</u>
Лесничество (лесопарк)	<u>Елизовское</u>
Участковое лесничество (урочище)	<u>Начикинское</u>
Целевое назначение лесов, категория защитности лесов	<u>Резервные леса</u>
Квартал	<u>341</u>
Лесохозяйственный выдел/часть лесохозяйственного выдела	<u>часть выдела 34</u>
Общая площадь проектируемых лесных участков, га ¹	<u>0,6848 га</u>

Местоположение и граница лесного участка указаны на схеме расположения проектируемого лесного участка

2. Целевое назначение лесов

В соответствии с приказом Федерального агентства лесного хозяйства от «09» декабря 2008 г. № 379 «Об определении количества лесничеств на территории Камчатского края и установлении их границ» (с изменениями утвержденными Приказом Федерального агентства лесного хозяйства от 0 декабря 2009 г. № 499) *Начикинское* участковое лесничество входит в состав Елизовского лесничества.

На момент проектирования лесного участка, на территории Елизовского лесничества распространяется действие лесохозяйственного регламента, утвержденного приказом Агентства лесного хозяйства и охраны животного мира Камчатского края от «26» октября 2018 г. № 750-пр. Леса на территории Камчатского края в соответствии со статьями 10, 110, 111, 117 и 118 Лесного кодекса Российской Федерации, статьей 8 Федерального закона от 04.12.2006 г. № 201-ФЗ «О введении в действие Лесного кодекса Российской Федерации», Приказом Рослесхоза № 269 от 05.07.2010 г. с изменениями внесенными Приказами Рослесхоза от 20.08.2012 № 364, от 17.07.2013 № 201, от 18.09.2015 № 321) отнесены к защитным лесам, эксплуатационным лесам, резервным лесам, что отражено в Лесном плане Камчатского края, утвержденном постановлением Губернатора Камчатского края от 21.12.2018 № 107, и лесохозяйственном регламенте Елизовского лесничества, утвержденном

¹ Указывается проектная площадь проектируемого лесного участка, вычисленная с использованием технологических программных средств. Значение площади земельного участка может быть уточнено при проведении кадастровых работ не более чем на десять процентов. Площадь указывается с точностью до четырех цифр после запятой.

зом Агентства лесного хозяйства и охраны животного мира Камчатского края от «26» октября 2018г. № 750-пр

Согласно указанным документам лесного планирования квартал 341 Начикинского участкового лесничества, в котором расположен проектируемый лесной участок, относится к Резервным лесам.

3. Количественные и качественные характеристики проектируемого лесного участка

Количественные и качественные характеристики проектируемого лесного участка составляются на основании данных государственного лесного реестра Елизовского лесничества.

Таблица 1. Распределение земель

Общая площадь, га	В том числе									
	занятые лесными насаждениями, всего	лесные земли				нелесные земли				
		в том числе, покрытые лесными культурами	Лесные питомники, плантации	не занятые лесными насаждениями	итого	дороги	ЛЭП	горная тундра	другие	итого
1	2	3	4	5	6	7	8	9	10	11
Лесной участок										
0,6848	0,6848	-	-	-	0,6848	-	-	-	-	-

Таблица 2. Характеристика насаждений проектируемого лесного участка

Участковое лесничество/урочище (при наличии)	Номер квартала	Номер выдела	Состав насаждения или характеристика лесного участка при отсутствии насаждений	Площадь (га)/запас древесины при её наличии (куб. м)	в том числе по группам возраста древостоя (га/куб. м)			
					молодняки	средневозрастные	приспевающие	спелые и перестойные
1	2	3	4	5	6	7	8	9
Начикинское	341	34 ч.	8Олс2Кс	0,6848/27	-	0,6848/27	-	-
Всего				0,6848/27	-	0,6848/27	-	-

Таблица 3. Средние таксационные показатели насаждений проектируемого лесного участка

Целевое назначение лесов	Номер квартала (выдела)	Хозяйство, преобладающая порода	Состав насаждений	Возраст	Бонитет	Полнота	Средний запас древесины (куб. м/га)		
							средневозрастные	приспевающие	спелые и перестойные
1	2	3	4	5	6	7	8	9	10
Резервные леса	Начикинское								
	341(34ч.)	Мгл., Олс	8Олс2Кс	30	5А	0,6	40	-	-

Таблица 4. Виды и объемы использования лесов на проектируемом лесном участке

Целевое назначение лесов	Хозяйство (хвойное, твердолиственное, мягколиственное)	Площадь, (га)	Единица измерения	Объем использования лесов (изъятия лесных ресурсов)
1	2	3	4	5
Вид использования лесов: <i>осуществление рекреационной деятельности.</i>				
Цель предоставления лесного участка: <i>Аренда</i>				
Резервные леса	Мягколиственное	0,6848	га	
	Итого	0,6848		

4. Виды разрешенного использования лесов на проектируемом лесном участке

Лесохозяйственным регламентом Елизовского лесничества в квартале 341 Елизовского лесничества, Начикинского участкового лесничества, пунктом 10 приказа Минприроды России от 03.02.2017 № 54 «Об утверждении Требований к составу и к содержанию проектной документации лесного участка, порядка ее подготовки» и соответственно на проектируемом лесном участке установлены следующие виды разрешенного использования лесов:

- Осуществление рекреационной деятельности;

(наименование вида использования лесов)

- Осуществление видов деятельности в сфере охотничьего хозяйства
- Строительство и эксплуатация водохранилищ, иных искусственных водных объектов, а также гидротехнических сооружений, морских портов, морских терминалов, речных портов, причалов;
- Осуществление религиозной деятельности.
- Строительство, реконструкция эксплуатация линейных объектов
- Выполнение изыскательных работ;
- Выполнение работ по геологическому изучению недр, разработка месторождений полезных ископаемых.
- Ведение сельского хозяйства

5. Сведения об обременениях проектируемого лесного участка

По данным государственного лесного реестра квартал 341 часть выдела 34 Начикинского участкового лесничества Елизовского лесничества обременений не имеет.

(наименование документа, реквизиты, вид использования, срок использования)

6. Сведения об ограничении использования лесов

С учетом целевого назначения и правового режима лесов, установленного лесным законодательством Российской Федерации, лесохозяйственным регламентом Елизовского лесничества предусмотрены следующие ограничения в использовании лесов: согласно правилам использования лесов, для осуществления рекреационной деятельности на лесном участке, предоставленном для осуществления рекреационной деятельности, подлежат сохранению природные ландшафты, объекты животного мира, растительного мира, водные объекты. Леса для осуществления рекреационной деятельности используются способами, не наносящими вреда окружающей среде и здоровью человека.

Использование лесов для осуществления рекреационной деятельности не должно препятствовать праву граждан пребывать в лесах.

Не допускается: повреждение лесных насаждений, растительного покрова и почвы за пределами предоставленного участка и на лесном участке, захламливание территории, проезд транспортных средств по произвольным маршрутам.

Допускается использование резервных лесов без проведения рубок лесных насаждений. Проведение рубок лесных насаждений в резервных лесах допускается после их отнесения к эксплуатационным лесам или защитным лесам, за исключением проведения рубок лесных насаждений в резервных лесах при выполнении работ по геологическому изучению недр и заготовке гражданами древесины для собственных нужд (п. 3 ст. 109 ЛК РФ).

В местах традиционного проживания и хозяйственной деятельности коренных малочисленных народов Севера, Сибири и Дальнего Востока должны быть обеспечены права этих народов, в части использования лесов (ст. 48 ЛК РФ).

7. Таблица 5. Сведения о наличии зданий, сооружений, объектов, связанных с созданием лесной инфраструктуры и объектов, не связанных с созданием лесной инфраструктуры на проектируемом лесном участке

№ п.п.	Участковое лесничество/урочище (при наличии)	Номер квартала	Номер выдела	Площадь объекта, (га)	Наименование объекта
1	2	3	4	5	6
1	Начикинское	341	34 ч	-	Объекты, связанные с созданием лесной инфраструктуры и объекты, не связанные с созданием лесной инфраструктуры на проектируемом лесном участке отсутствуют

8. Таблица 6. Сведения о наличии на проектируемом лесном участке особо защитных участков лесов, особо охраняемых природных территорий, зон с особыми условиями использования территорий

Согласно данным государственного лесного реестра на проектируемом лесном участке отсутствуют особо защитные участки лесов (ОЗУ), особо охраняемые природные территории (ООПТ), зоны с особыми условиями использования.

№ п.п.	Участковое лесничество/урочище (при наличии)	Номер квартала	Номер выдел	Виды ОЗУ, наименование ООПТ, виды зон с особыми условиями использования территорий	Общая площадь, га
1	2	3	4	5	6
1	Начикинское	341	34 ч	ОЗУ: заросли ОЛС	0,6848

Примечание: таблица 6 заполнена в соответствии с таксационным описанием Елизовского лесничества, Начикинского участкового лесничества. Информация, указанная в таблице, разница с данными Лесоустроительной инструкции утверждённой приказом Федерального агентства лесного хозяйства от 12 декабря 2011 года № 516. Лесоустроительная инструкция не предусматривает таких особо защитных участков как «заросли ОЛС».

9. Проектирование вида использования лесов лесного участка

Согласно лесохозяйственного регламента Елизовского лесничества в квартале 341 выделе 34 Начикинского участкового лесничества, в границах которого расположен проектируемый лесной участок, относится к зоне планируемого освоения лесов для:

Зона не определена

(наименование вида использования лесов)

10. При проектировании лесного участка сделаны следующие замечания и предложения:

Использовать лесной участок исключительно по целевому назначению в соответствии с лесным законодательством, соблюдать Правила пожарной безопасности в лесах и Санитарной безопасности в лесах. Соблюдать требования распоряжений Правительства Российской Федерации от 27.05.2013 № 849-р и от 17.07.2012 № 1283-р.

Начальник Елизовского лесничества – филиал
«Камчатские лесничества»

Руководитель Корякского и Начикинского
участковых лесничеств

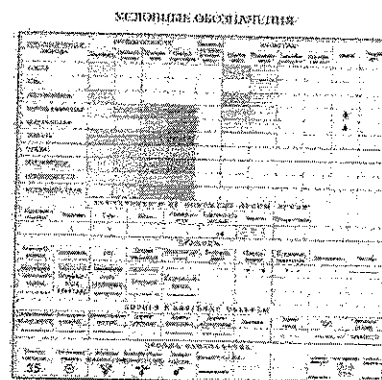
Р.Р. Корнев
(Ф.И.О.)

Жоранев
(подпись)

С.А.С.Н.
(Ф.И.О.)

СХЕМА РАСПОЛОЖЕНИЯ ПРОЕКТИРУЕМОГО ЛЕСНОГО УЧАСТКА

Субъект Российской Федерации	Камчатский край
Муниципальное образование	Елизовский район
Категория земель	Земли лесного фонда
Лесничество (лесопарк)	Елизовское
Лесной квартал (лесотаксационный выдел)	Квартал 341 часть выдела 34
Участковое лесничество	Начикинское
Вид использования	Осуществление рекреационной деятельности
Цель предоставления лесного участка	в аренду
Площадь лесного участка	0,6848 га
Особые отметки	Резервные леса
Масштаб	1:50000



Условные обозначения:

* - проектируемый лесной участок

Согласовано:
Начальник Елизовского лесничества –
филиала КГКУ «Камчатские лесничества»

Гражданин

Схему вычертил



План лесного участка

Адрес (местоположение) Камчатский край, Елизовский район, Елизовское лесничество,
Квартал 341 часть выдела 34 Начикинское участковое лесни-
чество

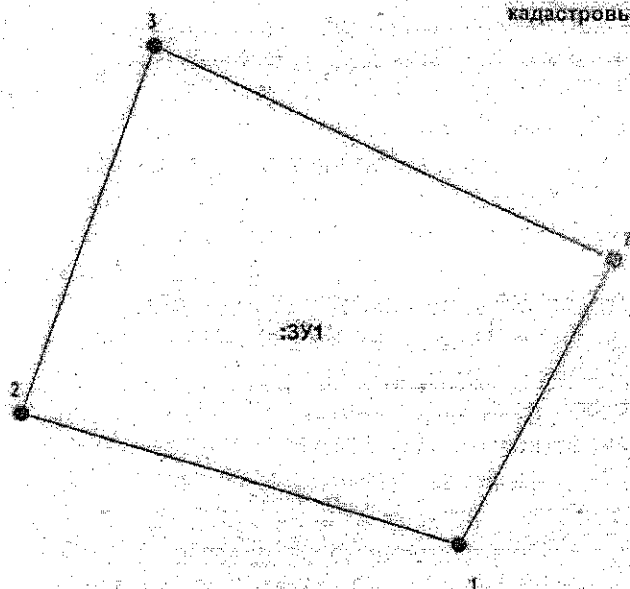
Вид разрешенного использования Осуществление рекреационной деятельности

Площадь 0,6848 га

Целевое назначе- Резервные леса
ние лесов

Масштаб 1:1000

кадастровый квартал 41-05:0101012



Условные обозначения:

- Границы территориальной зоны
- Границы и кадастровые номера земельных участков по сведениям ЕГРН
- Граница образуемого земельного участка
- 9 Обозначение характерных точек границ образуемых земельных участков

Система координат МСК-41		
Условный номер образуемого земельного участка		
Площадь образуемого земельного участка 6848 кв.м		
Обозначение характерных точек границ	X, м	Y, м
1	562996.04	1360178.88
2	563022.72	1360091.90
3	563096.70	1360118.22
4	563053.29	1360209.53

Система координат WGS-84		
Условный номер образуемого земельного участка		
Площадь образуемого земельного участка 6848 кв.м		
Обозначение характерных точек границ	X, м	Y, м
1	53°02'32.64"	157°52'29.82"
2	53°02'33.48"	157°52'25.14"
3	53°02'35.88"	157°52'26.52"
4	53°02'34.50"	157°52'31.44"

Начальник Елизовского лесничества — филиала КТ
«Камчатские лесничества»

Гражданин



(подпись)
(подпись)

Захарченко Н.В.
(Ф.И.О.)

(подпись)
(Ф.И.О.)

ПОЯСНИТЕЛЬНАЯ ЗАПИСКА

Заявитель: Гражданин – Адам А.Н. Адрес: Российская Федерация, Камчатский край, Елизовский район, г. Елизово, ул. Виталия Кручины, дом 36/1, кв. 69.

Обоснование проектирования лесных участков: Лесной участок спроектирован на основании заявления № 6/н от 01.11.2019 г. от Адама А.Н. в лице Малышева К.Н., действующего по доверенности № 41АА 0676902 от 18.10.2019 г. с целью дальнейшего предоставления лесного участка в аренду для осуществления рекреационной деятельности.

Местонахождение лесного участка и его площадь: Лесной участок расположен в Елизовском лесничестве в квартале 341 часть выдела 34 Начикинского участкового лесничества.

Площадь лесного участка составляет – 0,6848 га.

Целевое назначение лесов: Резервные леса.

Вид разрешенного использования: Лесные участки формируются для одного вида: осуществления рекреационной деятельности пункт 8 части 1 статьи 25 Лесного кодекса Российской Федерации.

Соответствует Лесохозяйственному регламенту Елизовского лесничества.

Обоснование площади и конфигурации: Лесной участок сформирован в соответствии с требованиями п. 10 приказа Минприроды РФ № 54 от 03.02.2017 г. «Об утверждении требований к составу и к содержанию проектной документации лесного участка, порядка ее подготовки» и приказа Федерального агентства лесного хозяйства (Рослесхоз) от 21 февраля 2012 г. № 62 "Об утверждении Правил использования лесов для осуществления рекреационной деятельности» (далее – Правила) в границах Елизовского лесничества и сформированы:

- на лесных покрытых лесом землях
- в границах квартала 341 части выдела 34 Начикинского участкового лесничества Елизовского лесничества в соответствии с требованием к минимальной территориальной единице проектирования лесного участка для осуществления рекреационной деятельности, который является частью лесотаксационного выдела
- площадь участка, предназначенного для осуществления рекреационной деятельности составляет 0,6848 га.

Конфигурация лесного участка: лесной участок имеет форму четырехугольника.

Смежные лесные (земельные участки) и лесопользователи: нет

Близко расположенные лесные (земельные участки) и лесопользователи: нет

Сведения об ограничении использования лесов: С учетом целевого назначения и правового режима лесов, установленного лесным законодательством Российской Федерации, лесохозяйственным регламентом Елизовского лесничества предусмотрены следующие ограничения в использовании лесов: согласно Правилам использования лесов для осуществления рекреационной деятельности на лесном участке, предоставленном для осуществления рекреационной деятельности, подлежат сохранению природные ландшафты, объекты животного мира, растительного мира, водные объекты. Леса для осуществления рекреационной деятельности используются способами, не наносящими вреда окружающей среде и здоровью человека.

Допускается использование резервных лесов без проведения рубок лесных насаждений. Проведение рубок лесных насаждений в резервных лесах допускается после их отнесения к эксплуатационным лесам или защитным лесам, за исключением проведения рубок лесных насаждений в ре-

зервных лесах при выполнении работ по геологическому изучению недр и заготовке гражданами древесины для собственных нужд (п. 3 ст. 109 ЛК РФ).


В местах традиционного проживания и хозяйственной деятельности коренных малочисленных народов Севера, Сибири и Дальнего Востока должны быть обеспечены права этих народов, в части использования лесов (ст. 48 ЛК РФ).

Использование лесов для осуществления рекреационной деятельности не должно препятствовать праву граждан пребывать в лесах.

Не допускается: повреждение лесных насаждений, растительного покрова и почвы за пределами предоставленного участка и на лесном участке, захламливание территории, проезд транспортных средств по произвольным маршрутам.


Начальник Елизовского лесничества – филиала КГКУ
«Камчатские лесничества»

(Должность, наименование лесничества)



Н.В. Захарченко

(Ф.И.О.)





Начальник филиала Елизовского лесничества –
Филиала КТКУ «Камчатские лесничества»

Захарченко Н.И.

Адам А.Н.

цифрами () прописью листов

Прошито, пронумеровано и скреплено печатью





**АГЕНТСТВО ЛЕСНОГО ХОЗЯЙСТВА
И ОХРАНЫ ЖИВОТНОГО МИРА КАМЧАТСКОГО КРАЯ
ПРИКАЗ**

24.05.2020 № 364-пр
г. Петропавловск-Камчатский

Об утверждении изменений
от 25.05.2020 № 1 в проектную
документацию лесного участка
от 25.11.2019 № 30

В соответствии с постановлением Правительства Камчатского края от 28.04.2011 № 165-П «Об утверждении Положения об Агентстве лесного хозяйства и охраны животного мира Камчатского края», на основании приказа Агентства лесного хозяйства и охраны животного мира Камчатского края от 05.09.2017 № 751-пр (в редакции приказа от 16.01.2018 № 24-пр) «О предоставлении полномочий» и заявления Адам А.Н. от 25.05.2020

ПРИКАЗЫВАЮ:

1. Утвердить изменения от 25.05.2020 № 1 в проектную документацию лесного участка от 25.11.2019 № 30, утвержденную приказом Агентства лесного хозяйства и охраны животного мира Камчатского края от 26.12.2019 № 1320-пр.

2. Внести изменения в пункт 1 приказа Агентства лесного хозяйства и охраны животного мира от 26.12.2019 № 1320-пр «Об утверждении проектной документации от 25.11.2019 № 30» заменив цифры «41:00:0000000:3» цифрами «41:05:0101012:1869».

3. Контроль за исполнением настоящего приказа оставляю за собой.

Заместитель руководителя Агентства

А.В. Лебедько

УТВЕРЖДЕНЫ

приказом Агентства лесного хозяйства и
охраны животного мира Камчатского края

«27» 05 2020 г. № 364-12/п

Изменения № 1 в Проектную документацию лесного участка от 25.11.2019 г. № 30

г. Елизово

от 25 мая 2020 г.

В связи с технической ошибкой в Проектной документации лесного участка, утвержденной приказом от 26.12.2019 г. № 1320-пр Агентства лесного хозяйства и охраны животного мира камчатского края, пункт 10 Проектной документации лесного участка изложить в следующей редакции:

10. При проектировании лесного участка сделаны следующие замечания и предложения:

Использовать лесной участок исключительно по целевому назначению в соответствии с лесным законодательством, соблюдать Правила пожарной безопасности в лесах и Санитарной безопасности в лесах. Соблюдать требования распоряжений Правительства Российской Федерации от 27.05.2013 № 849-р и от 17.07.2012 № 1283-р.

Сведения о наличии кадастрового (условного, номера учетной записи в государственном лесном реестре) номера лесного (земельного) участка, из которых образуются лесные участки: Лесной (земельный) участок будет образован путем деления на части земельного участка с кадастровым номером 41:05:0101012:1869.

Согласовано:

Помощник лесничего Елизовского лесничества –
- филиала КГКУ «Камчатские лесничества»

Заместитель руководителя Корякского и Начикинского
участковых лесничеств

Представитель по доверенности
(41АА 0676902 от 18.10.2019 года.)



С. Кислова
(подпись) (Ф.И.О.)

(подпись)

Ю.А. Кинёва
(Ф.И.О.)

(подпись)

К.Н. Малышев
(Ф.И.О.)

