



УТВЕРЖДАЮ:

Должность

Ф.И.О.

Дата

Глава управления лесного хозяйства
и охраны животного мира Камчатского края
Милин / Педерьян МВ
04.09.2020

Акт
лесопатологического обследования № 2020-3

лесных насаждений Милюковского лесничества (лесопарка)
Камчатского края (субъекта Российской Федерации)

Способ лесопатологического обследования:

1. Визуальный

☒

2. Инструментальный

X

Место проведения

Участковое лесничество	Урочище (дача)	Квартал (кварталы)	Выдел (выделы)	Площадь, га
<i>Долиновское ч. 1</i>		<i>15</i>	<i>11</i>	<i>132,0</i>
			<i>12</i>	<i>28,0</i>

Лесопатологическое обследование проведено на общей площади 160,0 га.

1. Визуальное лесопатологическое обследование

Наземное

☒

Дистанционное

☐

1. На площади 160,0 га фактическая таксационная характеристика лесного насаждения соответствует (не соответствует) таксационному описанию (нужное подчеркнуть). Причины несоответствия _____

Список участков с выявленными несоответствиями приведён в приложении 1 к настоящему Акту.

2. Лесные насаждения с нарушенной и утраченной устойчивостью выявлены на площади 160,0 га:

Участковое лесничество	Урочище (дача)	Площадь, га		Причина ослабления (гибели)
		с нарушенной устойчивостью	с утраченной устойчивостью	
Долиновское ч. 1		160		Погодные условия Стволовые гнили
Итого		160		

Состояние обследованных лесных насаждений приведено в приложениях 1.1-1.4 к Акту в зависимости от метода проведения ЛПО.

3. В обследованных лесных участках прогнозируется:

Прогноз	Площадь, га
Ослабление лесных насаждений	160
Усыхание лесных насаждений различной степени	
Развитие очагов вредных организмов	

4. Обнаружено загрязнение лесного участка отходами и выбросами:

промышленными

☐

бытовыми

☐

Вид загрязнения	Размеры загрязнения			Объём, кубм	Площадь загрязнения, га
	длина, м	ширина, м	высота, м		

ЗАКЛЮЧЕНИЕ

Оценка текущего санитарного и лесопатологического состояния лесных насаждений, назначенные профилактические мероприятия по защите лесов, агитационные мероприятия:

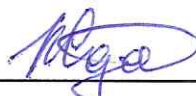
В выделах 11, 12 имеются признаки повреждения деревьев. Насаждения с нарушенной устойчивостью (СКС насаждений: выд. 11 = 1,69, выд. 12 = 1,64). Требуется дальнейшее наблюдение за санитарным и лесопатологическим состоянием насаждений.

Исполнитель работ по проведению лесопатологических обследований:

ФИО

Жданов И. А.


Подпись



12	28	Защитные	Нерестовые	полосы лесов		9E1B5	E 160	19	24	EMTМР		0,8	4	230			65	15	10	10	0	0	0	0	0	0	0	0	усыхание от 1/4 до 1/2 ветвей в кроне прошлых лет	35	погодные условия		
							ББ 80	19	24								70	15	10	5	0	0	0	0	0	0	0	0	усыхание от 1/4 до 1/2 ветвей в кроне прошлых лет	30	погодные условия		

Примечание – Показатели, не соответствующие таксационному описанию отмечаются «*»

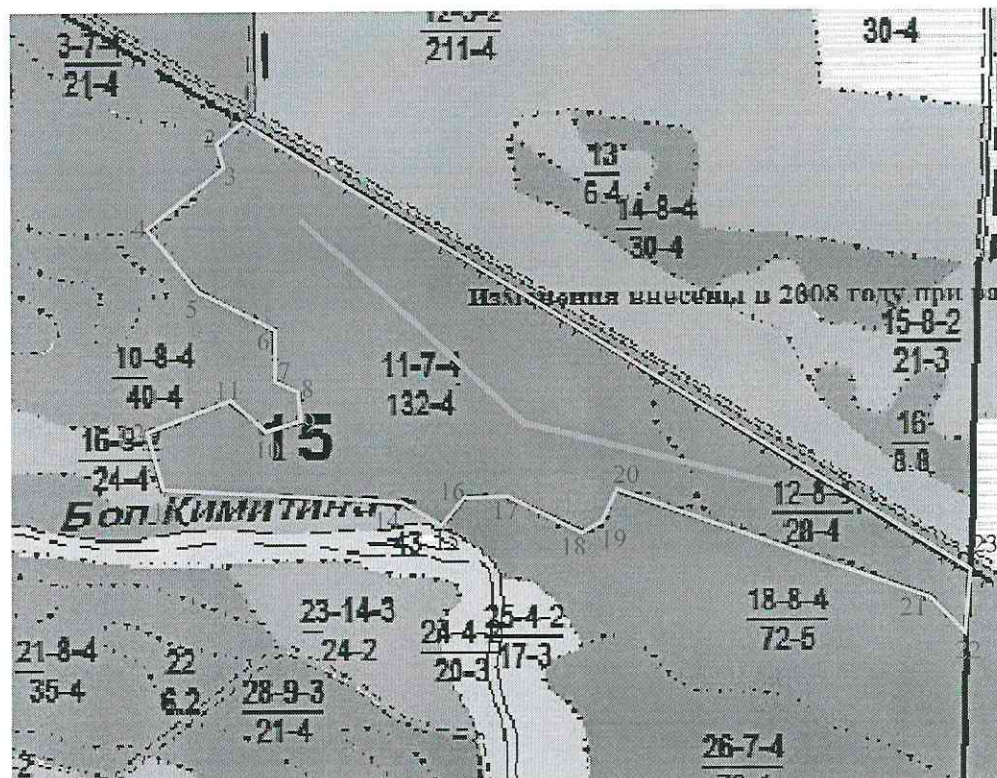
Исполнитель работ по проведению лесопатологических обследований:

ФИО Жданов И. А. Подпись 

Дата составления документа "21" "08" 2020 г. Телефон 8(4212)484012

Абрис участка

М 1:25000








Номер выдела	Ленты (круговой площадки) перечёта				
	№ ленты (площадки)	длина, м	ширина, м	радиус, м	площадь, га

Номера точек	Координаты		Азимут линий	Длина, м
	Е	Н		
0	158° 35' 26.8631"	55° 12' 14.2584"	223,00	151
1	158° 35' 21.0557"	55° 12' 10.7008"	174,20	83
2	158° 35' 21.5266"	55° 12' 8.0325"	224,80	308
3	158° 35' 9.2840"	55° 12' 0.9695"	143,90	264
4	158° 35' 18.0735"	55° 11' 54.0634"	122,40	253
5	158° 35' 30.1592"	55° 11' 49.6686"	179,00	165
6	158° 35' 30.3161"	55° 11' 44.3321"	123,50	97
7	158° 35' 34.8679"	55° 11' 42.6056"	180,00	102
8	158° 35' 34.8679"	55° 11' 39.3095"	252,90	99
9	158° 35' 29.5314"	55° 11' 38.3677"	309,20	161
10	158° 35' 22.4683"	55° 11' 41.6638"	245,40	257
11	158° 35' 9.2840"	55° 11' 38.2108"	169,70	202
12	158° 35' 11.3244"	55° 11' 31.7756"	92,90	473
13	158° 35' 38.0070"	55° 11' 30.9908"	96,70	249
14	158° 35' 51.9761"	55° 11' 30.0491"	120,80	142
15	158° 35' 58.8822"	55° 11' 27.6947"	35,10	130

16	158° 36' 3.1200"	55° 11' 31.1477"	92,30	122
17	158° 36' 10.0261"	55° 11' 30.9908"	117,50	263
18	158° 36' 23.2104"	55° 11' 27.0669"	57,20	63
19	158° 36' 26.1926"	55° 11' 28.1656"	20,05	109
20	158° 36' 28.3900"	55° 11' 31.4617"	111,10	1009
21	158° 37' 21.5982"	55° 11' 19.6899"	142,20	172
22	158° 37' 27.5626"	55° 11' 15.2952"	01,05	214
23	158° 37' 27.8765"	55° 11' 22.2012"	306,00	2683

Условные обозначения

 - граница выдела	 - привязка	 - маршрутный ход
 - обследуемый участок	 - граница квартала	

Исполнитель работ по проведению лесопатологических обследований:

ФИО Жданов И. А.

Подпись



Дата составления документа

21.08.2020

Телефон

8 (4212) 484012