



**МИНИСТЕРСТВО ИМУЩЕСТВЕННЫХ
И ЗЕМЕЛЬНЫХ ОТНОШЕНИЙ
КАМЧАТСКОГО КРАЯ**

ПРИКАЗ

10.09.2024 № 76-Н

г. Петропавловск-Камчатский

**О внесении изменений в приказ Министерства имущественных
и земельных отношений Камчатского края от 15.01.2024 № 1-Н
«Об установлении публичного сервитута в целях размещения линий и
сооружений связи – волоконно-оптической линии связи (ВОЛС)
«Тигиль-Воямполка-Палана»**

В соответствии со статьей 23, главой V.7 Земельного кодекса Российской Федерации, руководствуясь пунктом 24.3 Положения о Министерстве имущественных и земельных отношений Камчатского края, утвержденного постановлением Правительства Камчатского края от 27.09.2022 № 508-П, на основании ходатайства общества с ограниченной ответственностью «ИнтерКамСервис» от 31.07.2024

ПРИКАЗЫВАЮ:

1. Внести в приказ Министерства имущественных и земельных отношений Камчатского края от 15.01.2024 № 1-Н «Об установлении публичного сервитута в целях размещения линий и сооружений связи – волоконно-оптической линии связи (ВОЛС) «Тигиль-Воямполка-Палана» следующие изменения:

1) часть 1 изложить в следующей редакции:

«1. Установить публичный сервитут в пользу общества с ограниченной ответственностью «ИнтерКамСервис» (ОГРН 1024101021449, ИНН 4100005553), место нахождения: Камчатский край, г.о. Петропавловск-Камчатский, г. Петропавловск-Камчатский, почтовый адрес: 683031, Камчатский край, г. Петропавловск-Камчатский, просп. Карла Маркса, д. 31, адрес электронной почты: iks@iks.ru (далее – обладатель публичного сервитута), в целях размещения линий и сооружений связи – волоконно-оптической линии

связи (ВОЛС) «Тигиль – Воямполка – Палана», утвердив его границы согласно приложению к настоящему приказу (далее – публичный сервитут), в отношении земель и следующих земельных участков:

1) с кадастровым номером 82:01:000002:799, адрес (местоположение): Российская Федерация, край Камчатский, городской округ "поселок Палана", пгт Палана;

2) с кадастровым номером 82:01:000003:356, адрес (местоположение): Российская Федерация, Камчатский край, Тигильский муниципальный район;

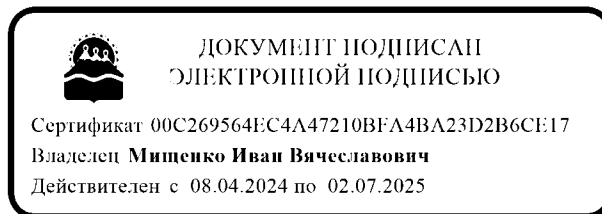
3) с кадастровым номером 82:01:000007:167, адрес (местоположение): местоположение установлено относительно ориентира, расположенного за пределами участка. Почтовый адрес ориентира: Камчатский край, р-н. Тигильский, с. Воямполка;

4) с кадастровым номером 82:01:000007:370, адрес (местоположение): Российская Федерация, Камчатский край, Тигильский муниципальный район, с. Воямполка.»;

2) приложение изложить в редакции согласно приложению к настоящему приказу.

2. Настоящий приказ вступает в силу после дня его официального опубликования.

Министр



И.В. Мищенко

Приложение к приказу Министерства
имущественных и земельных
отношений Камчатского края
от 10.09.2024 № 76-Н

«Приложение к приказу Министерства
имущественных и земельных
отношений Камчатского края
от 15.01.2024 № 1-Н

ОПИСАНИЕ МЕСТОПОЛОЖЕНИЯ ГРАНИЦ ПУБЛИЧНОГО СЕРВИТУТА

в отношении земель и земельных участков для их использования в целях
размещения линий и сооружений связи – волоконно-оптической линии связи
(ВОЛС) «Тигиль-Воямполка-Палана»
(наименование объекта, местоположение границ которого описано
(далее – объект))

Сведения об объекте		
№ п/п	Характеристики объекта	Описание характеристик
1	2	3
1.	Местоположение объекта	Камчатский край, район Тигильский; Камчатский край, район Тигильский, сельское поселение Воямполка; Камчатский край, район Тигильский, село Воямполка; Камчатский край, район Тигильский, село Тигиль; Камчатский край, район Тигильский, сельское поселение Тигиль; Камчатский край, район Тигильский, поселок городского типа Палана
2.	Площадь объекта +/- величина погрешности определения площади (P +/- Дельта P)	111879 +/- 117 м ²
3.	Иные характеристики объекта	Публичный сервитут в целях размещения линий и сооружений связи - волоконно-оптической линии связи (ВОЛС) «Тигиль-Воямполка-Палана»

Раздел 2					
Сведения о местоположении границ объекта					
1. Система координат МСК 82					
2. Сведения о характерных точках границ объекта					
Обозначение характерных точек границ	Координаты, м		Метод определения координат характерной точки	Средняя квадратическая погрешность положения характерной точки (Mt), м	Описание обозначения точки на местности (при наличии)
	X	Y			
1	2	3	4	5	6
1	1090114.29	1414834.07	Геодезический метод	0.10	-
2	1090125.21	1414847.99	Геодезический метод	0.10	-
3	1090126.83	1414873.86	Геодезический метод	0.10	-
4	1090133.04	1414892.73	Геодезический метод	0.10	-
5	1090151.46	1414915.91	Геодезический метод	0.10	-
6	1090169.09	1414947.46	Геодезический метод	0.10	-
7	1090192.91	1414982.66	Геодезический метод	0.10	-
8	1090213.96	1415022.71	Геодезический метод	0.10	-
9	1090224.67	1415067.32	Геодезический метод	0.10	-
10	1090235.01	1415125.39	Геодезический метод	0.10	-
11	1090263.08	1415167.98	Геодезический метод	0.10	-
12	1090280.79	1415198.13	Геодезический метод	0.10	-
13	1090286.54	1415213.57	Геодезический метод	0.10	-
14	1090300.06	1415226.04	Геодезический метод	0.10	-
15	1090303.17	1415227.43	Геодезический метод	0.10	-
16	1090309.10	1415227.33	Геодезический метод	0.10	-
17	1090314.00	1415232.43	Геодезический метод	0.10	-
18	1090321.21	1415243.36	Геодезический метод	0.10	-
19	1090327.07	1415265.34	Геодезический метод	0.10	-
20	1090329.89	1415295.89	Геодезический метод	0.10	-
21	1090329.63	1415329.84	Геодезический метод	0.10	-
22	1090341.65	1415355.78	Геодезический метод	0.10	-

2. Сведения о характерных точках границ объекта					
Обозначение характерных точек границ	Координаты, м		Метод определения координат характерной точки	Средняя квадратическая погрешность положения характерной точки (Mt), м	Описание обозначения точки на местности (при наличии)
	X	Y			
1	2	3	4	5	6
23	1090341.63	1415382.54	Геодезический метод	0.10	-
24	1090350.80	1415412.28	Геодезический метод	0.10	-
25	1090361.18	1415431.74	Геодезический метод	0.10	-
26	1090376.71	1415480.23	Геодезический метод	0.10	-
27	1090386.08	1415504.35	Геодезический метод	0.10	-
28	1090384.30	1415513.90	Геодезический метод	0.10	-
29	1090387.26	1415522.70	Геодезический метод	0.10	-
30	1090395.96	1415554.41	Геодезический метод	0.10	-
31	1090407.80	1415560.79	Геодезический метод	0.10	-
32	1090437.68	1415555.77	Геодезический метод	0.10	-
33	1090459.60	1415557.65	Геодезический метод	0.10	-
34	1090470.43	1415576.96	Геодезический метод	0.10	-
35	1090459.27	1415619.02	Геодезический метод	0.10	-
36	1090457.64	1415659.73	Геодезический метод	0.10	-
37	1090466.86	1415702.60	Геодезический метод	0.10	-
38	1090478.43	1415710.98	Геодезический метод	0.10	-
39	1090486.64	1415752.57	Геодезический метод	0.10	-
40	1090495.07	1415784.72	Геодезический метод	0.10	-
41	1090502.16	1415835.14	Геодезический метод	0.10	-
42	1090506.30	1415870.13	Геодезический метод	0.10	-
43	1090511.36	1415881.18	Геодезический метод	0.10	-
44	1090512.24	1415896.49	Геодезический метод	0.10	-
45	1090515.71	1415934.06	Геодезический метод	0.10	-
46	1090521.88	1415954.63	Геодезический метод	0.10	-
47	1090534.48	1415967.98	Геодезический метод	0.10	-

2. Сведения о характерных точках границ объекта					
Обозначение характерных точек границ	Координаты, м		Метод определения координат характерной точки	Средняя квадратическая погрешность положения характерной точки (Mt), м	Описание обозначения точки на местности (при наличии)
	X	Y			
1	2	3	4	5	6
48	1090543.10	1415986.04	Геодезический метод	0.10	-
49	1090545.80	1416023.28	Геодезический метод	0.10	-
50	1090552.89	1416036.05	Геодезический метод	0.10	-
51	1090569.28	1416052.70	Геодезический метод	0.10	-
52	1090581.21	1416088.48	Геодезический метод	0.10	-
53	1090584.15	1416138.91	Геодезический метод	0.10	-
54	1090583.00	1416165.37	Геодезический метод	0.10	-
55	1090592.40	1416197.29	Геодезический метод	0.10	-
56	1090595.68	1416221.90	Геодезический метод	0.10	-
57	1090610.55	1416257.11	Геодезический метод	0.10	-
58	1090617.04	1416279.17	Геодезический метод	0.10	-
59	1090627.44	1416302.74	Геодезический метод	0.10	-
60	1090643.50	1416353.21	Геодезический метод	0.10	-
61	1090642.46	1416359.32	Геодезический метод	0.10	-
62	1090640.99	1416378.17	Геодезический метод	0.10	-
63	1090646.65	1416390.42	Геодезический метод	0.10	-
64	1090660.59	1416404.94	Геодезический метод	0.10	-
65	1090666.06	1416422.99	Геодезический метод	0.10	-
66	1090674.01	1416433.38	Геодезический метод	0.10	-
67	1090732.47	1416455.90	Геодезический метод	0.10	-
68	1090753.05	1416461.64	Геодезический метод	0.10	-
69	1090758.19	1416465.12	Геодезический метод	0.10	-
70	1090753.77	1416469.38	Геодезический метод	0.10	-
71	1090750.49	1416467.16	Геодезический метод	0.10	-
72	1090730.65	1416461.62	Геодезический метод	0.10	-

2. Сведения о характерных точках границ объекта					
Обозначение характерных точек границ	Координаты, м		Метод определения координат характерной точки	Средняя квадратическая погрешность положения характерной точки (Mt), м	Описание обозначения точки на местности (при наличии)
	X	Y			
1	2	3	4	5	6
73	1090670.35	1416438.48	Геодезический метод	0.10	-
74	1090660.64	1416425.77	Геодезический метод	0.10	-
75	1090655.27	1416408.06	Геодезический метод	0.10	-
76	1090641.63	1416393.84	Геодезический метод	0.10	-
77	1090634.89	1416379.27	Геодезический метод	0.10	-
78	1090636.50	1416358.58	Геодезический метод	0.10	-
79	1090637.36	1416353.53	Геодезический метод	0.10	-
80	1090621.86	1416304.94	Геодезический метод	0.10	-
81	1090611.40	1416281.23	Геодезический метод	0.10	-
82	1090604.85	1416259.01	Геодезический метод	0.10	-
83	1090589.86	1416223.66	Геодезический метод	0.10	-
84	1090586.54	1416198.77	Геодезический метод	0.10	-
85	1090576.98	1416165.83	Геодезический метод	0.10	-
86	1090578.13	1416139.13	Геодезический метод	0.10	-
87	1090575.23	1416089.48	Геодезический метод	0.10	-
88	1090564.06	1416055.96	Геодезический метод	0.10	-
89	1090548.05	1416039.67	Геодезический метод	0.10	-
90	1090540.04	1416025.26	Геодезический метод	0.10	-
91	1090537.12	1415987.44	Геодезический метод	0.10	-
92	1090529.48	1415971.42	Геодезический метод	0.10	-
93	1090516.54	1415957.71	Геодезический метод	0.10	-
94	1090509.79	1415935.20	Геодезический метод	0.10	-
95	1090506.26	1415896.93	Геодезический метод	0.10	-
96	1090505.44	1415882.66	Геодезический метод	0.10	-
97	1090500.56	1415871.99	Геодезический метод	0.10	-

2. Сведения о характерных точках границ объекта					
Обозначение характерных точек границ	Координаты, м		Метод определения координат характерной точки	Средняя квадратическая погрешность положения характерной точки (M _t), м	Описание обозначения точки на местности (при наличии)
	X	Y			
1	2	3	4	5	6
98	1090496.18	1415835.76	Геодезический метод	0.10	-
99	1090489.15	1415785.80	Геодезический метод	0.10	-
100	1090480.80	1415753.99	Геодезический метод	0.10	-
101	1090472.91	1415714.40	Геодезический метод	0.10	-
102	1090461.48	1415706.10	Геодезический метод	0.10	-
103	1090451.64	1415660.35	Геодезический метод	0.10	-
104	1090453.35	1415617.90	Геодезический метод	0.10	-
105	1090464.07	1415577.88	Геодезический метод	0.10	-
106	1090455.92	1415563.35	Геодезический метод	0.10	-
107	1090437.92	1415561.81	Геодезический метод	0.10	-
108	1090406.76	1415567.05	Геодезический метод	0.10	-
109	1090391.00	1415558.55	Геодезический метод	0.10	-
110	1090381.48	1415524.32	Геодезический метод	0.10	-
111	1090378.12	1415514.34	Геодезический метод	0.10	-
112	1090379.88	1415504.87	Геодезический метод	0.10	-
113	1090371.13	1415482.43	Геодезический метод	0.10	-
114	1090355.56	1415433.96	Геодезический метод	0.10	-
115	1090345.24	1415414.60	Геодезический метод	0.10	-
116	1090335.63	1415383.44	Геодезический метод	0.10	-
117	1090335.65	1415357.10	Геодезический метод	0.10	-
118	1090323.61	1415331.14	Геодезический метод	0.10	-
119	1090323.89	1415296.15	Геодезический метод	0.10	-
120	1090321.15	1415266.40	Геодезический метод	0.10	-
121	1090315.67	1415245.84	Геодезический метод	0.10	-
122	1090309.30	1415236.19	Геодезический метод	0.10	-

2. Сведения о характерных точках границ объекта					
Обозначение характерных точек границ	Координаты, м		Метод определения координат характерной точки	Средняя квадратическая погрешность положения характерной точки (Mt), м	Описание обозначения точки на местности (при наличии)
	X	Y			
1	2	3	4	5	6
123	1090306.58	1415233.37	Геодезический метод	0.10	-
124	1090301.95	1415233.45	Геодезический метод	0.10	-
125	1090296.72	1415231.12	Геодезический метод	0.10	-
126	1090281.42	1415217.01	Геодезический метод	0.10	-
127	1090275.49	1415201.07	Геодезический метод	0.10	-
128	1090257.94	1415171.10	Геодезический метод	0.10	-
129	1090229.31	1415127.65	Геодезический метод	0.10	-
130	1090218.79	1415068.54	Геодезический метод	0.10	-
131	1090208.30	1415024.83	Геодезический метод	0.10	-
132	1090187.75	1414985.74	Геодезический метод	0.10	-
133	1090163.97	1414950.62	Геодезический метод	0.10	-
134	1090146.54	1414919.41	Геодезический метод	0.10	-
135	1090127.62	1414895.43	Геодезический метод	0.10	-
136	1090120.77	1414874.64	Геодезический метод	0.10	-
137	1090119.39	1414850.29	Геодезический метод	0.10	-
138	1090110.39	1414838.83	Геодезический метод	0.10	-
139	1090061.35	1414815.63	Геодезический метод	0.10	-
140	1090043.98	1414814.75	Геодезический метод	0.10	-
141	1090001.61	1414793.68	Геодезический метод	0.10	-
142	1089981.47	1414793.92	Геодезический метод	0.10	-
143	1089966.22	1414789.00	Геодезический метод	0.10	-
144	1089925.70	1414782.40	Геодезический метод	0.10	-
145	1089907.31	1414762.91	Геодезический метод	0.10	-
146	1089875.31	1414725.42	Геодезический метод	0.10	-
147	1089872.11	1414715.05	Геодезический метод	0.10	-

2. Сведения о характерных точках границ объекта					
Обозначение характерных точек границ	Координаты, м		Метод определения координат характерной точки	Средняя квадратическая погрешность положения характерной точки (M _t), м	Описание обозначения точки на местности (при наличии)
	X	Y			
1	2	3	4	5	6
148	1089858.84	1414705.07	Геодезический метод	0.10	-
149	1089842.01	1414707.91	Геодезический метод	0.10	-
150	1089822.55	1414697.52	Геодезический метод	0.10	-
151	1089757.23	1414648.71	Геодезический метод	0.10	-
152	1089712.24	1414627.60	Геодезический метод	0.10	-
153	1089684.32	1414623.25	Геодезический метод	0.10	-
154	1089650.85	1414622.43	Геодезический метод	0.10	-
155	1089547.75	1414548.65	Геодезический метод	0.10	-
156	1089510.42	1414509.37	Геодезический метод	0.10	-
157	1089497.68	1414493.80	Геодезический метод	0.10	-
158	1089476.12	1414462.92	Геодезический метод	0.10	-
159	1089455.04	1414442.32	Геодезический метод	0.10	-
160	1089435.56	1414430.46	Геодезический метод	0.10	-
161	1089417.96	1414422.04	Геодезический метод	0.10	-
162	1089397.42	1414408.45	Геодезический метод	0.10	-
163	1089361.97	1414395.98	Геодезический метод	0.10	-
164	1089339.27	1414380.12	Геодезический метод	0.10	-
165	1089326.38	1414364.26	Геодезический метод	0.10	-
166	1089316.49	1414347.48	Геодезический метод	0.10	-
167	1089296.36	1414350.21	Геодезический метод	0.10	-
168	1089272.69	1414365.99	Геодезический метод	0.10	-
169	1089249.11	1414372.70	Геодезический метод	0.10	-
170	1089227.72	1414370.11	Геодезический метод	0.10	-
171	1089191.53	1414354.14	Геодезический метод	0.10	-
172	1089166.35	1414339.32	Геодезический метод	0.10	-

2. Сведения о характерных точках границ объекта					
Обозначение характерных точек границ	Координаты, м		Метод определения координат характерной точки	Средняя квадратическая погрешность положения характерной точки (Mt), м	Описание обозначения точки на местности (при наличии)
	X	Y			
1	2	3	4	5	6
173	1089150.84	1414338.70	Геодезический метод	0.10	-
174	1089138.90	1414335.53	Геодезический метод	0.10	-
175	1089092.51	1414330.64	Геодезический метод	0.10	-
176	1089067.33	1414323.57	Геодезический метод	0.10	-
177	1089049.50	1414314.97	Геодезический метод	0.10	-
178	1089022.41	1414306.42	Геодезический метод	0.10	-
179	1088997.24	1414302.09	Геодезический метод	0.10	-
180	1088983.02	1414287.27	Геодезический метод	0.10	-
181	1088976.62	1414268.23	Геодезический метод	0.10	-
182	1088983.65	1414250.44	Геодезический метод	0.10	-
183	1088987.39	1414229.68	Геодезический метод	0.10	-
184	1088989.97	1414207.53	Геодезический метод	0.10	-
185	1088995.58	1414182.89	Геодезический метод	0.10	-
186	1089000.81	1414165.39	Геодезический метод	0.10	-
187	1088997.92	1414149.40	Геодезический метод	0.10	-
188	1089006.71	1414127.54	Геодезический метод	0.10	-
189	1089006.00	1414110.11	Геодезический метод	0.10	-
190	1089010.03	1414072.54	Геодезический метод	0.10	-
191	1089038.12	1414018.86	Геодезический метод	0.10	-
192	1089031.65	1413968.89	Геодезический метод	0.10	-
193	1089027.53	1413906.71	Геодезический метод	0.10	-
194	1089012.34	1413889.70	Геодезический метод	0.10	-
195	1088999.86	1413870.23	Геодезический метод	0.10	-
196	1088985.15	1413850.37	Геодезический метод	0.10	-
197	1088949.67	1413808.42	Геодезический метод	0.10	-

2. Сведения о характерных точках границ объекта					
Обозначение характерных точек границ	Координаты, м		Метод определения координат характерной точки	Средняя квадратическая погрешность положения характерной точки (Mt), м	Описание обозначения точки на местности (при наличии)
	X	Y			
1	2	3	4	5	6
198	1088938.26	1413792.26	Геодезический метод	0.10	-
199	1088923.06	1413777.76	Геодезический метод	0.10	-
200	1088916.95	1413770.28	Геодезический метод	0.10	-
201	1088908.53	1413759.94	Геодезический метод	0.10	-
202	1088894.80	1413742.96	Геодезический метод	0.10	-
203	1088883.90	1413729.55	Геодезический метод	0.10	-
204	1088867.09	1413712.58	Геодезический метод	0.10	-
205	1088858.22	1413697.89	Геодезический метод	0.10	-
206	1088851.13	1413689.17	Геодезический метод	0.10	-
207	1088855.79	1413685.39	Геодезический метод	0.10	-
208	1088856.44	1413686.19	Геодезический метод	0.10	-
209	1088863.01	1413694.27	Геодезический метод	0.10	-
210	1088872.04	1413709.17	Геодезический метод	0.10	-
211	1088888.25	1413725.42	Геодезический метод	0.10	-
212	1088891.80	1413729.72	Геодезический метод	0.10	-
213	1088892.46	1413730.53	Геодезический метод	0.10	-
214	1088899.46	1413739.18	Геодезический метод	0.10	-
215	1088913.19	1413756.16	Геодезический метод	0.10	-
216	1088920.96	1413765.70	Геодезический метод	0.10	-
217	1088921.61	1413766.50	Геодезический метод	0.10	-
218	1088927.34	1413773.55	Геодезический метод	0.10	-
219	1088942.61	1413788.12	Геодезический метод	0.10	-
220	1088954.45	1413804.80	Геодезический метод	0.10	-
221	1088989.83	1413846.61	Геодезический метод	0.10	-
222	1089004.86	1413866.91	Геодезический метод	0.10	-

2. Сведения о характерных точках границ объекта					
Обозначение характерных точек границ	Координаты, м		Метод определения координат характерной точки	Средняя квадратическая погрешность положения характерной точки (M _t), м	Описание обозначения точки на местности (при наличии)
	X	Y			
1	2	3	4	5	6
223	1089017.14	1413886.06	Геодезический метод	0.10	-
224	1089033.33	1413904.21	Геодезический метод	0.10	-
225	1089037.63	1413968.27	Геодезический метод	0.10	-
226	1089044.28	1414020.06	Геодезический метод	0.10	-
227	1089015.81	1414074.38	Геодезический метод	0.10	-
228	1089012.00	1414110.19	Геодезический метод	0.10	-
229	1089012.75	1414128.58	Геодезический метод	0.10	-
230	1089004.14	1414150.04	Геодезический метод	0.10	-
231	1089006.97	1414165.73	Геодезический метод	0.10	-
232	1089001.38	1414184.41	Геодезический метод	0.10	-
233	1088995.89	1414208.55	Геодезический метод	0.10	-
234	1088993.33	1414230.56	Геодезический метод	0.10	-
235	1088989.45	1414252.10	Геодезический метод	0.10	-
236	1088983.00	1414268.39	Геодезический метод	0.10	-
237	1088988.28	1414284.09	Геодезический метод	0.10	-
238	1089000.20	1414296.51	Геодезический метод	0.10	-
239	1089023.83	1414300.58	Геодезический метод	0.10	-
240	1089051.72	1414309.37	Геодезический метод	0.10	-
241	1089069.47	1414317.93	Геодезический метод	0.10	-
242	1089093.65	1414324.72	Геодезический метод	0.10	-
243	1089140.00	1414329.61	Геодезический метод	0.10	-
244	1089151.74	1414332.74	Геодезический метод	0.10	-
245	1089168.09	1414333.38	Геодезический метод	0.10	-
246	1089194.27	1414348.80	Геодезический метод	0.10	-
247	1089229.32	1414364.27	Геодезический метод	0.10	-

2. Сведения о характерных точках границ объекта					
Обозначение характерных точек границ	Координаты, м		Метод определения координат характерной точки	Средняя квадратическая погрешность положения характерной точки (Mt), м	Описание обозначения точки на местности (при наличии)
	X	Y			
1	2	3	4	5	6
248	1089248.63	1414366.60	Геодезический метод	0.10	-
249	1089270.15	1414360.47	Геодезический метод	0.10	-
250	1089294.18	1414344.45	Геодезический метод	0.10	-
251	1089319.63	1414341.00	Геодезический метод	0.10	-
252	1089331.32	1414360.82	Геодезический метод	0.10	-
253	1089343.39	1414375.68	Геодезический метод	0.10	-
254	1089364.73	1414390.60	Геодезический метод	0.10	-
255	1089400.12	1414403.03	Геодезический метод	0.10	-
256	1089420.92	1414416.80	Геодезический метод	0.10	-
257	1089438.42	1414425.18	Геодезический метод	0.10	-
258	1089458.74	1414437.56	Геодезический метод	0.10	-
259	1089480.72	1414459.02	Геодезический метод	0.10	-
260	1089502.46	1414490.18	Геодезический метод	0.10	-
261	1089514.92	1414505.39	Геодезический метод	0.10	-
262	1089551.71	1414544.11	Геодезический метод	0.10	-
263	1089653.01	1414616.61	Геодезический метод	0.10	-
264	1089684.70	1414617.23	Геодезический метод	0.10	-
265	1089714.10	1414621.82	Геодезический метод	0.10	-
266	1089760.31	1414643.49	Геодезический метод	0.10	-
267	1089825.83	1414692.48	Геодезический метод	0.10	-
268	1089843.03	1414701.65	Геодезический метод	0.10	-
269	1089860.38	1414698.73	Геодезический метод	0.10	-
270	1089877.27	1414711.43	Геодезический метод	0.10	-
271	1089880.65	1414722.36	Геодезический метод	0.10	-
272	1089911.89	1414759.03	Геодезический метод	0.10	-

2. Сведения о характерных точках границ объекта					
Обозначение характерных точек границ	Координаты, м		Метод определения координат характерной точки	Средняя квадратическая погрешность положения характерной точки (M _t), м	Описание обозначения точки на местности (при наличии)
	X	Y			
1	2	3	4	5	6
273	1089928.66	1414776.80	Геодезический метод	0.10	-
274	1089967.64	1414783.16	Геодезический метод	0.10	-
275	1089982.37	1414787.90	Геодезический метод	0.10	-
276	1090002.99	1414787.66	Геодезический метод	0.10	-
277	1090045.54	1414808.83	Геодезический метод	0.10	-
278	1090062.75	1414809.69	Геодезический метод	0.10	-
1	1090114.29	1414834.07	Геодезический метод	0.10	-
279	1149253.61	1454394.41	Геодезический метод	0.10	-
280	1149256.27	1454416.47	Геодезический метод	0.10	-
281	1149252.37	1454431.35	Геодезический метод	0.10	-
282	1149248.29	1454450.91	Геодезический метод	0.10	-
283	1149244.07	1454469.51	Геодезический метод	0.10	-
284	1149270.40	1454490.73	Геодезический метод	0.10	-
285	1149251.81	1454530.25	Геодезический метод	0.10	-
286	1149228.93	1454582.89	Геодезический метод	0.10	-
287	1149205.71	1454681.70	Геодезический метод	0.10	-
288	1149179.74	1454815.98	Геодезический метод	0.10	-
289	1149156.63	1454960.90	Геодезический метод	0.10	-
290	1149127.87	1455088.19	Геодезический метод	0.10	-
291	1149129.71	1455150.90	Геодезический метод	0.10	-
292	1149127.83	1455160.92	Геодезический метод	0.10	-
293	1149122.66	1455222.29	Геодезический метод	0.10	-
294	1149122.03	1455257.73	Геодезический метод	0.10	-
295	1149119.79	1455277.03	Геодезический метод	0.10	-
296	1149106.48	1455318.57	Геодезический метод	0.10	-

2. Сведения о характерных точках границ объекта					
Обозначение характерных точек границ	Координаты, м		Метод определения координат характерной точки	Средняя квадратическая погрешность положения характерной точки (Mt), м	Описание обозначения точки на местности (при наличии)
	X	Y			
1	2	3	4	5	6
297	1149089.08	1455350.25	Геодезический метод	0.10	-
298	1149083.51	1455374.99	Геодезический метод	0.10	-
299	1149085.00	1455411.99	Геодезический метод	0.10	-
300	1149084.81	1455483.99	Геодезический метод	0.10	-
301	1149083.12	1455496.10	Геодезический метод	0.10	-
302	1149077.46	1455513.41	Геодезический метод	0.10	-
303	1149079.21	1455589.83	Геодезический метод	0.10	-
304	1149075.84	1455648.00	Геодезический метод	0.10	-
305	1149070.10	1455694.09	Геодезический метод	0.10	-
306	1149070.65	1455745.01	Геодезический метод	0.10	-
307	1149072.24	1455779.59	Геодезический метод	0.10	-
308	1149071.01	1455813.45	Геодезический метод	0.10	-
309	1149070.11	1455866.65	Геодезический метод	0.10	-
310	1149072.62	1455882.50	Геодезический метод	0.10	-
311	1149069.39	1455897.81	Геодезический метод	0.10	-
312	1149064.92	1455972.88	Геодезический метод	0.10	-
313	1149073.74	1456000.98	Геодезический метод	0.10	-
314	1149073.86	1456008.73	Геодезический метод	0.10	-
315	1149061.49	1456058.73	Геодезический метод	0.10	-
316	1149057.32	1456127.91	Геодезический метод	0.10	-
317	1149058.27	1456178.64	Геодезический метод	0.10	-
318	1149062.84	1456215.92	Геодезический метод	0.10	-
319	1149063.03	1456228.52	Геодезический метод	0.10	-
320	1149062.21	1456290.30	Геодезический метод	0.10	-
321	1149049.61	1456389.55	Геодезический метод	0.10	-

2. Сведения о характерных точках границ объекта					
Обозначение характерных точек границ	Координаты, м		Метод определения координат характерной точки	Средняя квадратическая погрешность положения характерной точки (M _t), м	Описание обозначения точки на местности (при наличии)
	X	Y			
1	2	3	4	5	6
322	1149042.79	1456419.85	Геодезический метод	0.10	-
323	1149041.24	1456456.99	Геодезический метод	0.10	-
324	1149039.08	1456474.72	Геодезический метод	0.10	-
325	1149038.24	1456526.75	Геодезический метод	0.10	-
326	1149035.72	1456545.25	Геодезический метод	0.10	-
327	1149035.31	1456577.04	Геодезический метод	0.10	-
328	1149037.78	1456613.79	Геодезический метод	0.10	-
329	1149034.36	1456626.38	Геодезический метод	0.10	-
330	1149035.10	1456640.49	Геодезический метод	0.10	-
331	1149031.86	1456676.32	Геодезический метод	0.10	-
332	1149033.50	1456692.03	Геодезический метод	0.10	-
333	1149029.24	1456768.65	Геодезический метод	0.10	-
334	1149029.73	1456820.05	Геодезический метод	0.10	-
335	1149032.54	1456834.80	Геодезический метод	0.10	-
336	1149030.46	1456851.19	Геодезический метод	0.10	-
337	1149024.71	1456883.67	Геодезический метод	0.10	-
338	1149025.32	1456919.38	Геодезический метод	0.10	-
339	1149039.78	1457019.80	Геодезический метод	0.10	-
340	1149047.65	1457104.73	Геодезический метод	0.10	-
341	1149055.30	1457134.11	Геодезический метод	0.10	-
342	1149056.05	1457162.34	Геодезический метод	0.10	-
343	1149065.38	1457184.49	Геодезический метод	0.10	-
344	1149066.64	1457195.32	Геодезический метод	0.10	-
345	1149074.41	1457218.24	Геодезический метод	0.10	-
346	1149097.66	1457258.41	Геодезический метод	0.10	-

2. Сведения о характерных точках границ объекта					
Обозначение характерных точек границ	Координаты, м		Метод определения координат характерной точки	Средняя квадратическая погрешность положения характерной точки (Mt), м	Описание обозначения точки на местности (при наличии)
	X	Y			
1	2	3	4	5	6
347	1149114.63	1457286.13	Геодезический метод	0.10	-
348	1149119.18	1457292.59	Геодезический метод	0.10	-
349	1149153.19	1457319.46	Геодезический метод	0.10	-
350	1149181.88	1457337.74	Геодезический метод	0.10	-
351	1149218.06	1457370.69	Геодезический метод	0.10	-
352	1149229.98	1457378.18	Геодезический метод	0.10	-
353	1149261.82	1457391.84	Геодезический метод	0.10	-
354	1149294.74	1457406.10	Геодезический метод	0.10	-
355	1149302.96	1457412.34	Геодезический метод	0.10	-
356	1149321.91	1457413.76	Геодезический метод	0.10	-
357	1149371.21	1457438.76	Геодезический метод	0.10	-
358	1149420.33	1457456.36	Геодезический метод	0.10	-
359	1149478.89	1457477.35	Геодезический метод	0.10	-
360	1149513.94	1457487.50	Геодезический метод	0.10	-
361	1149547.86	1457500.91	Геодезический метод	0.10	-
362	1149580.21	1457512.94	Геодезический метод	0.10	-
363	1149617.72	1457517.90	Геодезический метод	0.10	-
364	1149654.06	1457527.81	Геодезический метод	0.10	-
365	1149765.19	1457523.48	Геодезический метод	0.10	-
366	1149928.12	1457523.84	Геодезический метод	0.10	-
367	1150113.80	1457520.39	Геодезический метод	0.10	-
368	1150407.36	1457506.08	Геодезический метод	0.10	-
369	1150746.65	1457499.12	Геодезический метод	0.10	-
370	1150985.61	1457490.66	Геодезический метод	0.10	-
371	1151286.14	1457477.85	Геодезический метод	0.10	-

2. Сведения о характерных точках границ объекта					
Обозначение характерных точек границ	Координаты, м		Метод определения координат характерной точки	Средняя квадратическая погрешность положения характерной точки (M _t), м	Описание обозначения точки на местности (при наличии)
	X	Y			
1	2	3	4	5	6
372	1151407.37	1457473.98	Геодезический метод	0.10	-
373	1151838.33	1457455.60	Геодезический метод	0.10	-
374	1151999.98	1457438.12	Геодезический метод	0.10	-
375	1151992.72	1457444.79	Геодезический метод	0.10	-
376	1151838.79	1457461.58	Геодезический метод	0.10	-
377	1151407.59	1457479.98	Геодезический метод	0.10	-
378	1151286.36	1457483.85	Геодезический метод	0.10	-
379	1150985.85	1457496.66	Геодезический метод	0.10	-
380	1150746.81	1457505.12	Геодезический метод	0.10	-
381	1150407.56	1457512.08	Геодезический метод	0.10	-
382	1150114.00	1457526.39	Геодезический метод	0.10	-
383	1150026.36	1457528.02	Геодезический метод	0.10	-
384	1150008.67	1457528.12	Геодезический метод	0.10	-
385	1150004.45	1457528.42	Геодезический метод	0.10	-
386	1149928.16	1457529.84	Геодезический метод	0.10	-
387	1149765.31	1457529.48	Геодезический метод	0.10	-
388	1149653.20	1457533.85	Геодезический метод	0.10	-
389	1149616.72	1457523.84	Геодезический метод	0.10	-
390	1149578.43	1457518.72	Геодезический метод	0.10	-
391	1149545.60	1457506.51	Геодезический метод	0.10	-
392	1149512.56	1457493.34	Геодезический метод	0.10	-
393	1149476.93	1457483.03	Геодезический метод	0.10	-
394	1149418.19	1457461.96	Геодезический метод	0.10	-
395	1149368.83	1457444.28	Геодезический метод	0.10	-
396	1149320.41	1457419.66	Геодезический метод	0.10	-

2. Сведения о характерных точках границ объекта					
Обозначение характерных точек границ	Координаты, м		Метод определения координат характерной точки	Средняя квадратическая погрешность положения характерной точки (M _t), м	Описание обозначения точки на местности (при наличии)
	X	Y			
1	2	3	4	5	6
397	1149300.74	1457418.20	Геодезический метод	0.10	-
398	1149291.50	1457411.18	Геодезический метод	0.10	-
399	1149259.44	1457397.36	Геодезический метод	0.10	-
400	1149227.32	1457383.60	Геодезический метод	0.10	-
401	1149214.60	1457375.61	Геодезический метод	0.10	-
402	1149178.14	1457342.50	Геодезический метод	0.10	-
403	1149149.63	1457324.30	Геодезический метод	0.10	-
404	1149114.66	1457296.57	Геодезический метод	0.10	-
405	1149109.51	1457289.29	Геодезический метод	0.10	-
406	1149092.64	1457261.75	Геодезический метод	0.10	-
407	1149068.95	1457220.74	Геодезический метод	0.10	-
408	1149060.74	1457196.50	Геодезический метод	0.10	-
409	1149059.54	1457186.15	Геодезический метод	0.10	-
410	1149050.07	1457163.48	Геодезический метод	0.10	-
411	1149049.32	1457135.13	Геодезический метод	0.10	-
412	1149041.71	1457105.65	Геодезический метод	0.10	-
413	1149033.82	1457020.54	Геодезический метод	0.10	-
414	1149019.36	1456920.08	Геодезический метод	0.10	-
415	1149018.75	1456882.77	Геодезический метод	0.10	-
416	1149024.52	1456850.27	Геодезический метод	0.10	-
417	1149026.52	1456835.22	Геодезический метод	0.10	-
418	1149023.75	1456820.69	Геодезический метод	0.10	-
419	1149023.22	1456768.53	Геодезический метод	0.10	-
420	1149027.48	1456692.15	Геодезический метод	0.10	-
421	1149025.84	1456676.36	Геодезический метод	0.10	-

2. Сведения о характерных точках границ объекта					
Обозначение характерных точек границ	Координаты, м		Метод определения координат характерной точки	Средняя квадратическая погрешность положения характерной точки (M _t), м	Описание обозначения точки на местности (при наличии)
	X	Y			
1	2	3	4	5	6
422	1149029.08	1456640.37	Геодезический метод	0.10	-
423	1149028.32	1456625.74	Геодезический метод	0.10	-
424	1149031.72	1456613.19	Геодезический метод	0.10	-
425	1149029.29	1456577.04	Геодезический метод	0.10	-
426	1149029.70	1456545.05	Геодезический метод	0.10	-
427	1149032.26	1456526.23	Геодезический метод	0.10	-
428	1149033.08	1456474.34	Геодезический метод	0.10	-
429	1149035.22	1456456.73	Геодезический метод	0.10	-
430	1149036.81	1456419.45	Геодезический метод	0.10	-
431	1149036.90	1456418.76	Геодезический метод	0.10	-
432	1149043.69	1456388.51	Геодезический метод	0.10	-
433	1149056.23	1456289.70	Геодезический метод	0.10	-
434	1149057.48	1456228.55	Геодезический метод	0.10	-
435	1149056.84	1456216.30	Геодезический метод	0.10	-
436	1149052.27	1456179.06	Геодезический метод	0.10	-
437	1149051.32	1456127.79	Геодезический метод	0.10	-
438	1149055.53	1456057.83	Геодезический метод	0.10	-
439	1149067.84	1456008.05	Геодезический метод	0.10	-
440	1149067.76	1456001.94	Геодезический метод	0.10	-
441	1149058.86	1455973.58	Геодезический метод	0.10	-
442	1149063.45	1455896.91	Геодезический метод	0.10	-
443	1149066.52	1455882.34	Геодезический метод	0.10	-
444	1149064.09	1455866.99	Геодезический метод	0.10	-
445	1149065.01	1455813.63	Геодезический метод	0.10	-
446	1149066.20	1455779.39	Геодезический метод	0.10	-

2. Сведения о характерных точках границ объекта					
Обозначение характерных точек границ	Координаты, м		Метод определения координат характерной точки	Средняя квадратическая погрешность положения характерной точки (Mt), м	Описание обозначения точки на местности (при наличии)
	X	Y			
1	2	3	4	5	6
447	1149064.65	1455745.51	Геодезический метод	0.10	-
448	1149064.10	1455693.65	Геодезический метод	0.10	-
449	1149069.88	1455647.34	Геодезический метод	0.10	-
450	1149073.21	1455589.77	Геодезический метод	0.10	-
451	1149071.46	1455512.47	Геодезический метод	0.10	-
452	1149077.26	1455494.74	Геодезический метод	0.10	-
453	1149078.81	1455483.63	Геодезический метод	0.10	-
454	1149079.00	1455412.35	Геодезический метод	0.10	-
455	1149077.53	1455374.23	Геодезический метод	0.10	-
456	1149083.44	1455347.97	Геодезический метод	0.10	-
457	1149100.96	1455316.17	Геодезический метод	0.10	-
458	1149113.89	1455275.93	Геодезический метод	0.10	-
459	1149116.01	1455257.73	Геодезический метод	0.10	-
460	1149116.66	1455221.83	Геодезический метод	0.10	-
461	1149121.87	1455160.14	Геодезический метод	0.10	-
462	1149123.69	1455150.42	Геодезический метод	0.10	-
463	1149121.85	1455087.61	Геодезический метод	0.10	-
464	1149150.73	1454959.76	Геодезический метод	0.10	-
465	1149173.84	1454814.94	Геодезический метод	0.10	-
466	1149199.85	1454680.44	Геодезический метод	0.10	-
467	1149223.21	1454580.99	Геодезический метод	0.10	-
468	1149246.35	1454527.77	Геодезический метод	0.10	-
469	1149262.96	1454492.45	Геодезический метод	0.10	-
470	1149237.39	1454471.83	Геодезический метод	0.10	-
471	1149242.12	1454449.55	Геодезический метод	0.10	-

2. Сведения о характерных точках границ объекта					
Обозначение характерных точек границ	Координаты, м		Метод определения координат характерной точки	Средняя квадратическая погрешность положения характерной точки (Mt), м	Описание обозначения точки на местности (при наличии)
	X	Y			
1	2	3	4	5	6
472	1149246.72	1454430.16	Геодезический метод	0.10	-
473	1149250.19	1454416.15	Геодезический метод	0.10	-
474	1149248.21	1454399.73	Геодезический метод	0.10	-
475	1149242.58	1454398.97	Геодезический метод	0.10	-
476	1149236.79	1454429.29	Геодезический метод	0.10	-
477	1149157.27	1454396.62	Геодезический метод	0.10	-
478	1149147.94	1454406.08	Геодезический метод	0.10	-
479	1149117.22	1454392.67	Геодезический метод	0.10	-
480	1149104.34	1454383.11	Геодезический метод	0.10	-
481	1149099.05	1454373.08	Геодезический метод	0.10	-
482	1149088.53	1454347.84	Геодезический метод	0.10	-
483	1149079.77	1454334.24	Геодезический метод	0.10	-
484	1149071.18	1454296.08	Геодезический метод	0.10	-
485	1149070.70	1454269.11	Геодезический метод	0.10	-
486	1149078.56	1454235.55	Геодезический метод	0.10	-
487	1149076.44	1454203.80	Геодезический метод	0.10	-
488	1149086.13	1454162.20	Геодезический метод	0.10	-
489	1149087.63	1454135.25	Геодезический метод	0.10	-
490	1149091.79	1454111.88	Геодезический метод	0.10	-
491	1149101.98	1454079.03	Геодезический метод	0.10	-
492	1149126.69	1454036.56	Геодезический метод	0.10	-
493	1149125.77	1454025.43	Геодезический метод	0.10	-
494	1149122.13	1454019.04	Геодезический метод	0.10	-
495	1149116.61	1454015.41	Геодезический метод	0.10	-
496	1149093.33	1454005.04	Геодезический метод	0.10	-

2. Сведения о характерных точках границ объекта					
Обозначение характерных точек границ	Координаты, м		Метод определения координат характерной точки	Средняя квадратическая погрешность положения характерной точки (M _t), м	Описание обозначения точки на местности (при наличии)
	X	Y			
1	2	3	4	5	6
497	1149087.09	1453997.21	Геодезический метод	0.10	-
498	1149078.05	1453982.50	Геодезический метод	0.10	-
499	1149066.03	1453956.38	Геодезический метод	0.10	-
500	1149063.38	1453943.08	Геодезический метод	0.10	-
501	1149057.99	1453933.87	Геодезический метод	0.10	-
502	1149044.85	1453917.49	Геодезический метод	0.10	-
503	1149036.99	1453913.24	Геодезический метод	0.10	-
504	1148988.79	1453901.90	Геодезический метод	0.10	-
505	1148977.54	1453897.67	Геодезический метод	0.10	-
506	1148970.33	1453894.09	Геодезический метод	0.10	-
507	1148947.11	1453890.91	Геодезический метод	0.10	-
508	1148931.47	1453885.57	Геодезический метод	0.10	-
509	1148888.49	1453877.23	Геодезический метод	0.10	-
510	1148875.27	1453872.02	Геодезический метод	0.10	-
511	1148839.06	1453871.83	Геодезический метод	0.10	-
512	1148821.28	1453868.08	Геодезический метод	0.10	-
513	1148777.88	1453854.86	Геодезический метод	0.10	-
514	1148753.02	1453849.66	Геодезический метод	0.10	-
515	1148710.75	1453832.30	Геодезический метод	0.10	-
516	1148659.66	1453802.63	Геодезический метод	0.10	-
517	1148610.62	1453782.53	Геодезический метод	0.10	-
518	1148593.39	1453777.23	Геодезический метод	0.10	-
519	1148562.41	1453763.60	Геодезический метод	0.10	-
520	1148529.04	1453729.95	Геодезический метод	0.10	-
521	1148515.09	1453721.04	Геодезический метод	0.10	-

2. Сведения о характерных точках границ объекта					
Обозначение характерных точек границ	Координаты, м		Метод определения координат характерной точки	Средняя квадратическая погрешность положения характерной точки (M _t), м	Описание обозначения точки на местности (при наличии)
	X	Y			
1	2	3	4	5	6
522	1148497.91	1453713.17	Геодезический метод	0.10	-
523	1148468.56	1453700.99	Геодезический метод	0.10	-
524	1148404.79	1453669.43	Геодезический метод	0.10	-
525	1148386.09	1453657.71	Геодезический метод	0.10	-
526	1148354.61	1453636.83	Геодезический метод	0.10	-
527	1148316.96	1453618.64	Геодезический метод	0.10	-
528	1148289.90	1453606.32	Геодезический метод	0.10	-
529	1148257.59	1453585.65	Геодезический метод	0.10	-
530	1148237.91	1453572.91	Геодезический метод	0.10	-
531	1148210.84	1453545.25	Геодезический метод	0.10	-
532	1148186.65	1453515.61	Геодезический метод	0.10	-
533	1148161.90	1453490.75	Геодезический метод	0.10	-
534	1148135.03	1453457.88	Геодезический метод	0.10	-
535	1148137.71	1453434.05	Геодезический метод	0.10	-
536	1148132.36	1453430.38	Геодезический метод	0.10	-
537	1148132.31	1453427.49	Геодезический метод	0.10	-
538	1148187.66	1453322.01	Геодезический метод	0.10	-
539	1148192.67	1453325.38	Геодезический метод	0.10	-
540	1148138.52	1453428.54	Геодезический метод	0.10	-
541	1148143.75	1453433.12	Геодезический метод	0.10	-
542	1148141.21	1453456.04	Геодезический метод	0.10	-
543	1148166.26	1453486.63	Геодезический метод	0.10	-
544	1148191.27	1453511.75	Геодезический метод	0.10	-
545	1148215.34	1453541.27	Геодезический метод	0.10	-
546	1148242.01	1453568.51	Геодезический метод	0.10	-

2. Сведения о характерных точках границ объекта					
Обозначение характерных точек границ	Координаты, м		Метод определения координат характерной точки	Средняя квадратическая погрешность положения характерной точки (Mt), м	Описание обозначения точки на местности (при наличии)
	X	Y			
1	2	3	4	5	6
547	1148260.69	1453580.49	Геодезический метод	0.10	-
548	1148292.66	1453600.98	Геодезический метод	0.10	-
549	1148319.50	1453613.20	Геодезический метод	0.10	-
550	1148357.61	1453631.61	Геодезический метод	0.10	-
551	1148389.17	1453652.55	Геодезический метод	0.10	-
552	1148407.99	1453664.35	Геодезический метод	0.10	-
553	1148470.94	1453695.49	Геодезический метод	0.10	-
554	1148500.31	1453707.67	Геодезический метод	0.10	-
555	1148517.97	1453715.76	Геодезический метод	0.10	-
556	1148532.86	1453725.27	Геодезический метод	0.10	-
557	1148565.89	1453758.58	Геодезический метод	0.10	-
558	1148595.49	1453771.59	Геодезический метод	0.10	-
559	1148612.54	1453776.85	Геодезический метод	0.10	-
560	1148662.36	1453797.25	Геодезический метод	0.10	-
561	1148713.53	1453826.98	Геодезический метод	0.10	-
562	1148754.66	1453843.88	Геодезический метод	0.10	-
563	1148779.46	1453849.06	Геодезический метод	0.10	-
564	1148822.70	1453862.24	Геодезический метод	0.10	-
565	1148839.62	1453865.81	Геодезический метод	0.10	-
566	1148876.17	1453866.04	Геодезический метод	0.10	-
567	1148890.49	1453871.51	Геодезический метод	0.10	-
568	1148932.79	1453879.67	Геодезический метод	0.10	-
569	1148948.59	1453885.07	Геодезический метод	0.10	-
570	1148971.93	1453888.19	Геодезический метод	0.10	-
571	1148979.94	1453892.17	Геодезический метод	0.10	-

2. Сведения о характерных точках границ объекта					
Обозначение характерных точек границ	Координаты, м		Метод определения координат характерной точки	Средняя квадратическая погрешность положения характерной точки (M _t), м	Описание обозначения точки на местности (при наличии)
	X	Y			
1	2	3	4	5	6
572	1148990.59	1453896.16	Геодезический метод	0.10	-
573	1149038.99	1453907.50	Геодезический метод	0.10	-
574	1149048.65	1453912.73	Геодезический метод	0.10	-
575	1149063.03	1453930.61	Геодезический метод	0.10	-
576	1149068.92	1453940.66	Геодезический метод	0.10	-
577	1149071.87	1453954.72	Геодезический метод	0.10	-
578	1149083.35	1453979.66	Геодезический метод	0.10	-
579	1149092.01	1453993.75	Геодезический метод	0.10	-
580	1149097.05	1454000.08	Геодезический метод	0.10	-
581	1149119.65	1454010.23	Геодезический метод	0.10	-
582	1149126.63	1454014.82	Геодезический метод	0.10	-
583	1149131.65	1454023.61	Геодезический метод	0.10	-
584	1149132.83	1454037.94	Геодезический метод	0.10	-
585	1149124.63	1454052.01	Геодезический метод	0.10	-
586	1149107.50	1454081.45	Геодезический метод	0.10	-
587	1149097.63	1454113.30	Геодезический метод	0.10	-
588	1149093.61	1454135.95	Геодезический метод	0.10	-
589	1149092.09	1454163.06	Геодезический метод	0.10	-
590	1149082.48	1454204.30	Геодезический метод	0.10	-
591	1149084.60	1454236.05	Геодезический метод	0.10	-
592	1149076.72	1454269.75	Геодезический метод	0.10	-
593	1149077.16	1454295.36	Геодезический метод	0.10	-
594	1149081.92	1454316.42	Геодезический метод	0.10	-
595	1149085.39	1454331.88	Геодезический метод	0.10	-
596	1149093.87	1454345.04	Геодезический метод	0.10	-

2. Сведения о характерных точках границ объекта					
Обозначение характерных точек границ	Координаты, м		Метод определения координат характерной точки	Средняя квадратическая погрешность положения характерной точки (M _t), м	Описание обозначения точки на местности (при наличии)
	X	Y			
1	2	3	4	5	6
597	1149104.49	1454370.52	Геодезический метод	0.10	-
598	1149109.02	1454379.11	Геодезический метод	0.10	-
599	1149120.24	1454387.45	Геодезический метод	0.10	-
600	1149122.09	1454388.26	Геодезический метод	0.10	-
601	1149146.56	1454398.94	Геодезический метод	0.10	-
602	1149155.83	1454389.54	Геодезический метод	0.10	-
603	1149232.27	1454420.95	Геодезический метод	0.10	-
604	1149237.82	1454392.29	Геодезический метод	0.10	-
279	1149253.61	1454394.41	Геодезический метод	0.10	-
605	1236385.55	1485928.25	Геодезический метод	0.10	-
606	1236387.16	1485964.84	Геодезический метод	0.10	-
607	1236390.86	1485975.48	Геодезический метод	0.10	-
608	1236391.78	1486002.54	Геодезический метод	0.10	-
609	1236391.56	1486047.36	Геодезический метод	0.10	-
610	1236390.13	1486056.00	Геодезический метод	0.10	-
611	1236393.39	1486068.11	Геодезический метод	0.10	-
612	1236392.24	1486079.43	Геодезический метод	0.10	-
613	1236393.58	1486090.73	Геодезический метод	0.10	-
614	1236395.53	1486120.00	Геодезический метод	0.10	-
615	1236393.95	1486133.58	Геодезический метод	0.10	-
616	1236395.74	1486179.95	Геодезический метод	0.10	-
617	1236400.31	1486305.71	Геодезический метод	0.10	-
618	1236402.19	1486355.15	Геодезический метод	0.10	-
619	1236407.00	1486409.93	Геодезический метод	0.10	-
620	1236403.63	1486425.44	Геодезический метод	0.10	-

2. Сведения о характерных точках границ объекта					
Обозначение характерных точек границ	Координаты, м		Метод определения координат характерной точки	Средняя квадратическая погрешность положения характерной точки (M _t), м	Описание обозначения точки на местности (при наличии)
	X	Y			
1	2	3	4	5	6
621	1236405.03	1486474.68	Геодезический метод	0.10	-
622	1236403.96	1486518.04	Геодезический метод	0.10	-
623	1236407.15	1486575.61	Геодезический метод	0.10	-
624	1236406.58	1486629.23	Геодезический метод	0.10	-
625	1236410.89	1486673.14	Геодезический метод	0.10	-
626	1236409.94	1486686.05	Геодезический метод	0.10	-
627	1236411.60	1486702.19	Геодезический метод	0.10	-
628	1236411.49	1486715.03	Геодезический метод	0.10	-
629	1236415.27	1486732.41	Геодезический метод	0.10	-
630	1236409.94	1486741.49	Геодезический метод	0.10	-
631	1236392.87	1486755.18	Геодезический метод	0.10	-
632	1236382.92	1486759.19	Геодезический метод	0.10	-
633	1236364.79	1486768.57	Геодезический метод	0.10	-
634	1236344.54	1486786.39	Геодезический метод	0.10	-
635	1236314.18	1486803.48	Геодезический метод	0.10	-
636	1236285.52	1486834.16	Геодезический метод	0.10	-
637	1236273.38	1486855.05	Геодезический метод	0.10	-
638	1236258.78	1486898.60	Геодезический метод	0.10	-
639	1236248.55	1486945.37	Геодезический метод	0.10	-
640	1236237.39	1486992.89	Геодезический метод	0.10	-
641	1236236.24	1487037.87	Геодезический метод	0.10	-
642	1236240.35	1487084.34	Геодезический метод	0.10	-
643	1236238.37	1487142.65	Геодезический метод	0.10	-
644	1236231.97	1487169.90	Геодезический метод	0.10	-
645	1236220.78	1487193.08	Геодезический метод	0.10	-

2. Сведения о характерных точках границ объекта					
Обозначение характерных точек границ	Координаты, м		Метод определения координат характерной точки	Средняя квадратическая погрешность положения характерной точки (Mt), м	Описание обозначения точки на местности (при наличии)
	X	Y			
1	2	3	4	5	6
646	1236208.85	1487207.14	Геодезический метод	0.10	-
647	1236189.66	1487240.19	Геодезический метод	0.10	-
648	1236166.85	1487270.12	Геодезический метод	0.10	-
649	1236138.93	1487301.51	Геодезический метод	0.10	-
650	1236114.69	1487317.32	Геодезический метод	0.10	-
651	1236103.36	1487331.48	Геодезический метод	0.10	-
652	1236097.48	1487340.51	Геодезический метод	0.10	-
653	1236092.87	1487359.02	Геодезический метод	0.10	-
654	1236092.85	1487376.20	Геодезический метод	0.10	-
655	1236084.97	1487404.32	Геодезический метод	0.10	-
656	1236067.82	1487435.09	Геодезический метод	0.10	-
657	1236060.11	1487456.35	Геодезический метод	0.10	-
658	1236050.34	1487480.08	Геодезический метод	0.10	-
659	1236039.71	1487521.45	Геодезический метод	0.10	-
660	1236018.42	1487562.17	Геодезический метод	0.10	-
661	1235991.98	1487602.79	Геодезический метод	0.10	-
662	1235973.11	1487624.81	Геодезический метод	0.10	-
663	1235962.09	1487641.42	Геодезический метод	0.10	-
664	1235960.69	1487671.76	Геодезический метод	0.10	-
665	1235961.83	1487695.09	Геодезический метод	0.10	-
666	1235957.40	1487716.90	Геодезический метод	0.10	-
667	1235953.58	1487727.16	Геодезический метод	0.10	-
668	1235948.00	1487731.60	Геодезический метод	0.10	-
669	1235935.87	1487742.15	Геодезический метод	0.10	-
670	1235927.70	1487743.12	Геодезический метод	0.10	-

2. Сведения о характерных точках границ объекта					
Обозначение характерных точек границ	Координаты, м		Метод определения координат характерной точки	Средняя квадратическая погрешность положения характерной точки (M _t), м	Описание обозначения точки на местности (при наличии)
	X	Y			
1	2	3	4	5	6
671	1235898.50	1487736.80	Геодезический метод	0.10	-
672	1235879.59	1487729.49	Геодезический метод	0.10	-
673	1235856.79	1487727.42	Геодезический метод	0.10	-
674	1235846.55	1487725.02	Геодезический метод	0.10	-
675	1235814.58	1487721.84	Геодезический метод	0.10	-
676	1235782.49	1487725.70	Геодезический метод	0.10	-
677	1235762.71	1487730.40	Геодезический метод	0.10	-
678	1235742.75	1487733.61	Геодезический метод	0.10	-
679	1235727.60	1487727.95	Геодезический метод	0.10	-
680	1235715.38	1487714.53	Геодезический метод	0.10	-
681	1235710.67	1487704.38	Геодезический метод	0.10	-
682	1235700.35	1487692.51	Геодезический метод	0.10	-
683	1235692.93	1487688.77	Геодезический метод	0.10	-
684	1235682.35	1487686.48	Геодезический метод	0.10	-
685	1235664.05	1487686.77	Геодезический метод	0.10	-
686	1235642.18	1487688.70	Геодезический метод	0.10	-
687	1235629.65	1487686.46	Геодезический метод	0.10	-
688	1235609.60	1487687.80	Геодезический метод	0.10	-
689	1235589.59	1487688.21	Геодезический метод	0.10	-
690	1235561.53	1487695.10	Геодезический метод	0.10	-
691	1235537.60	1487710.62	Геодезический метод	0.10	-
692	1235519.72	1487728.36	Геодезический метод	0.10	-
693	1235512.55	1487738.54	Геодезический метод	0.10	-
694	1235502.85	1487746.43	Геодезический метод	0.10	-
695	1235492.36	1487747.44	Геодезический метод	0.10	-

2. Сведения о характерных точках границ объекта					
Обозначение характерных точек границ	Координаты, м		Метод определения координат характерной точки	Средняя квадратическая погрешность положения характерной точки (Mt), м	Описание обозначения точки на местности (при наличии)
	X	Y			
1	2	3	4	5	6
696	1235474.84	1487738.09	Геодезический метод	0.10	-
697	1235465.08	1487726.39	Геодезический метод	0.10	-
698	1235458.16	1487715.62	Геодезический метод	0.10	-
699	1235452.73	1487689.32	Геодезический метод	0.10	-
700	1235453.79	1487673.99	Геодезический метод	0.10	-
701	1235446.43	1487662.97	Геодезический метод	0.10	-
702	1235435.41	1487654.68	Геодезический метод	0.10	-
703	1235413.92	1487644.11	Геодезический метод	0.10	-
704	1235411.25	1487639.47	Геодезический метод	0.10	-
705	1235391.49	1487637.02	Геодезический метод	0.10	-
706	1235369.32	1487640.08	Геодезический метод	0.10	-
707	1235355.39	1487646.63	Геодезический метод	0.10	-
708	1235338.85	1487651.27	Геодезический метод	0.10	-
709	1235319.30	1487660.68	Геодезический метод	0.10	-
710	1235245.39	1487701.04	Геодезический метод	0.10	-
711	1235201.77	1487714.75	Геодезический метод	0.10	-
712	1235185.94	1487721.15	Геодезический метод	0.10	-
713	1235147.98	1487733.54	Геодезический метод	0.10	-
714	1235116.72	1487747.07	Геодезический метод	0.10	-
715	1235104.42	1487747.16	Геодезический метод	0.10	-
716	1235093.46	1487750.53	Геодезический метод	0.10	-
717	1235070.69	1487758.30	Геодезический метод	0.10	-
718	1235060.15	1487760.26	Геодезический метод	0.10	-
719	1235049.56	1487764.39	Геодезический метод	0.10	-
720	1235004.00	1487774.58	Геодезический метод	0.10	-

2. Сведения о характерных точках границ объекта					
Обозначение характерных точек границ	Координаты, м		Метод определения координат характерной точки	Средняя квадратическая погрешность положения характерной точки (Mt), м	Описание обозначения точки на местности (при наличии)
	X	Y			
1	2	3	4	5	6
721	1234980.64	1487781.18	Геодезический метод	0.10	-
722	1234971.45	1487781.71	Геодезический метод	0.10	-
723	1234960.87	1487787.05	Геодезический метод	0.10	-
724	1234930.82	1487793.51	Геодезический метод	0.10	-
725	1234918.34	1487796.10	Геодезический метод	0.10	-
726	1234900.18	1487807.30	Геодезический метод	0.10	-
727	1234875.13	1487816.75	Геодезический метод	0.10	-
728	1234860.51	1487828.18	Геодезический метод	0.10	-
729	1234831.96	1487843.75	Геодезический метод	0.10	-
730	1234812.98	1487849.90	Геодезический метод	0.10	-
731	1234784.51	1487865.50	Геодезический метод	0.10	-
732	1234747.79	1487885.61	Геодезический метод	0.10	-
733	1234722.31	1487898.33	Геодезический метод	0.10	-
734	1234699.09	1487905.52	Геодезический метод	0.10	-
735	1234692.82	1487914.02	Геодезический метод	0.10	-
736	1234676.72	1487923.87	Геодезический метод	0.10	-
737	1234665.89	1487938.10	Геодезический метод	0.10	-
738	1234648.22	1487945.07	Геодезический метод	0.10	-
739	1234637.80	1487938.81	Геодезический метод	0.10	-
740	1234629.40	1487924.05	Геодезический метод	0.10	-
741	1234626.56	1487915.16	Геодезический метод	0.10	-
742	1234607.00	1487896.01	Геодезический метод	0.10	-
743	1234591.79	1487884.90	Геодезический метод	0.10	-
744	1234565.21	1487901.86	Геодезический метод	0.10	-
745	1234539.13	1487927.94	Геодезический метод	0.10	-

2. Сведения о характерных точках границ объекта					
Обозначение характерных точек границ	Координаты, м		Метод определения координат характерной точки	Средняя квадратическая погрешность положения характерной точки (M _t), м	Описание обозначения точки на местности (при наличии)
	X	Y			
1	2	3	4	5	6
746	1234519.56	1487943.61	Геодезический метод	0.10	-
747	1234489.11	1487994.36	Геодезический метод	0.10	-
748	1234463.65	1488077.17	Геодезический метод	0.10	-
749	1234444.77	1488099.32	Геодезический метод	0.10	-
750	1234413.36	1488124.30	Геодезический метод	0.10	-
751	1234352.48	1488154.54	Геодезический метод	0.10	-
752	1234300.31	1488177.48	Геодезический метод	0.10	-
753	1234256.82	1488208.33	Геодезический метод	0.10	-
754	1234227.75	1488225.85	Геодезический метод	0.10	-
755	1234212.42	1488248.68	Геодезический метод	0.10	-
756	1234184.65	1488330.60	Геодезический метод	0.10	-
757	1234165.03	1488366.88	Геодезический метод	0.10	-
758	1234054.38	1488476.47	Геодезический метод	0.10	-
759	1234000.46	1488524.83	Геодезический метод	0.10	-
760	1233972.56	1488556.08	Геодезический метод	0.10	-
761	1233949.32	1488559.26	Геодезический метод	0.10	-
762	1233934.19	1488538.25	Геодезический метод	0.10	-
763	1233900.86	1488507.02	Геодезический метод	0.10	-
764	1233867.40	1488514.03	Геодезический метод	0.10	-
765	1233822.83	1488503.90	Геодезический метод	0.10	-
766	1233709.63	1488497.19	Геодезический метод	0.10	-
767	1233681.96	1488501.25	Геодезический метод	0.10	-
768	1233651.40	1488494.65	Геодезический метод	0.10	-
769	1233627.11	1488498.85	Геодезический метод	0.10	-
770	1233598.47	1488458.04	Геодезический метод	0.10	-

2. Сведения о характерных точках границ объекта					
Обозначение характерных точек границ	Координаты, м		Метод определения координат характерной точки	Средняя квадратическая погрешность положения характерной точки (M _t), м	Описание обозначения точки на местности (при наличии)
	X	Y			
1	2	3	4	5	6
771	1233587.93	1488417.42	Геодезический метод	0.10	-
772	1233579.59	1488402.72	Геодезический метод	0.10	-
773	1233562.06	1488331.36	Геодезический метод	0.10	-
774	1233568.95	1488321.81	Геодезический метод	0.10	-
775	1233570.88	1488303.36	Геодезический метод	0.10	-
776	1233568.30	1488285.60	Геодезический метод	0.10	-
777	1233569.89	1488276.91	Геодезический метод	0.10	-
778	1233567.58	1488266.90	Геодезический метод	0.10	-
779	1233509.84	1488203.07	Геодезический метод	0.10	-
780	1233474.99	1488145.42	Геодезический метод	0.10	-
781	1233469.34	1488133.60	Геодезический метод	0.10	-
782	1233466.90	1488119.02	Геодезический метод	0.10	-
783	1233463.09	1488112.08	Геодезический метод	0.10	-
784	1233461.06	1488094.19	Геодезический метод	0.10	-
785	1233461.22	1488086.80	Геодезический метод	0.10	-
786	1233459.97	1488083.71	Геодезический метод	0.10	-
787	1233450.42	1488070.25	Геодезический метод	0.10	-
788	1233446.90	1488054.87	Геодезический метод	0.10	-
789	1233430.38	1488034.66	Геодезический метод	0.10	-
790	1233413.26	1488004.77	Геодезический метод	0.10	-
791	1233367.10	1487959.92	Геодезический метод	0.10	-
792	1233341.65	1487948.01	Геодезический метод	0.10	-
793	1233327.24	1487937.55	Геодезический метод	0.10	-
794	1233320.45	1487922.35	Геодезический метод	0.10	-
795	1233301.94	1487899.25	Геодезический метод	0.10	-

2. Сведения о характерных точках границ объекта					
Обозначение характерных точек границ	Координаты, м		Метод определения координат характерной точки	Средняя квадратическая погрешность положения характерной точки (Mt), м	Описание обозначения точки на местности (при наличии)
	X	Y			
1	2	3	4	5	6
796	1233267.90	1487863.94	Геодезический метод	0.10	-
797	1233233.08	1487836.54	Геодезический метод	0.10	-
798	1233219.71	1487833.37	Геодезический метод	0.10	-
799	1233182.15	1487825.32	Геодезический метод	0.10	-
800	1233147.09	1487814.86	Геодезический метод	0.10	-
801	1233114.34	1487803.37	Геодезический метод	0.10	-
802	1233066.41	1487770.03	Геодезический метод	0.10	-
803	1233039.35	1487749.37	Геодезический метод	0.10	-
804	1233001.30	1487728.23	Геодезический метод	0.10	-
805	1232995.14	1487729.63	Геодезический метод	0.10	-
806	1232990.73	1487728.23	Геодезический метод	0.10	-
807	1232976.71	1487722.38	Геодезический метод	0.10	-
808	1232968.19	1487715.64	Геодезический метод	0.10	-
809	1232950.87	1487714.87	Геодезический метод	0.10	-
810	1232917.13	1487708.20	Геодезический метод	0.10	-
811	1232901.23	1487707.08	Геодезический метод	0.10	-
812	1232881.34	1487700.19	Геодезический метод	0.10	-
813	1232842.92	1487667.12	Геодезический метод	0.10	-
814	1232833.13	1487652.60	Геодезический метод	0.10	-
815	1232826.86	1487629.62	Геодезический метод	0.10	-
816	1232826.30	1487621.84	Геодезический метод	0.10	-
817	1232817.90	1487606.42	Геодезический метод	0.10	-
818	1232810.73	1487591.19	Геодезический метод	0.10	-
819	1232805.19	1487584.32	Геодезический метод	0.10	-
820	1232786.79	1487578.53	Геодезический метод	0.10	-

2. Сведения о характерных точках границ объекта					
Обозначение характерных точек границ	Координаты, м		Метод определения координат характерной точки	Средняя квадратическая погрешность положения характерной точки (Mt), м	Описание обозначения точки на местности (при наличии)
	X	Y			
1	2	3	4	5	6
821	1232775.25	1487579.41	Геодезический метод	0.10	-
822	1232766.01	1487576.07	Геодезический метод	0.10	-
823	1232754.45	1487575.38	Геодезический метод	0.10	-
824	1232745.84	1487569.15	Геодезический метод	0.10	-
825	1232732.02	1487542.52	Геодезический метод	0.10	-
826	1232692.09	1487479.25	Геодезический метод	0.10	-
827	1232664.46	1487462.62	Геодезический метод	0.10	-
828	1232628.95	1487470.48	Геодезический метод	0.10	-
829	1232534.20	1487498.69	Геодезический метод	0.10	-
830	1232452.04	1487521.15	Геодезический метод	0.10	-
831	1232369.25	1487545.77	Геодезический метод	0.10	-
832	1232357.44	1487548.53	Геодезический метод	0.10	-
833	1232315.93	1487566.65	Геодезический метод	0.10	-
834	1232278.63	1487589.29	Геодезический метод	0.10	-
835	1232264.86	1487595.24	Геодезический метод	0.10	-
836	1232235.64	1487615.18	Геодезический метод	0.10	-
837	1232227.61	1487619.12	Геодезический метод	0.10	-
838	1232192.36	1487633.64	Геодезический метод	0.10	-
839	1232167.73	1487644.04	Геодезический метод	0.10	-
840	1232126.46	1487674.11	Геодезический метод	0.10	-
841	1232130.77	1487663.64	Геодезический метод	0.10	-
842	1232164.81	1487638.72	Геодезический метод	0.10	-
843	1232189.86	1487628.18	Геодезический метод	0.10	-
844	1232225.23	1487613.60	Геодезический метод	0.10	-
845	1232232.62	1487609.98	Геодезический метод	0.10	-

2. Сведения о характерных точках границ объекта					
Обозначение характерных точек границ	Координаты, м		Метод определения координат характерной точки	Средняя квадратическая погрешность положения характерной точки (M _t), м	Описание обозначения точки на местности (при наличии)
	X	Y			
1	2	3	4	5	6
846	1232261.96	1487589.96	Геодезический метод	0.10	-
847	1232275.67	1487584.03	Геодезический метод	0.10	-
848	1232313.39	1487561.19	Геодезический метод	0.10	-
849	1232355.50	1487542.83	Геодезический метод	0.10	-
850	1232367.81	1487539.95	Геодезический метод	0.10	-
851	1232450.38	1487515.37	Геодезический метод	0.10	-
852	1232532.52	1487492.93	Геодезический метод	0.10	-
853	1232627.39	1487464.68	Геодезический метод	0.10	-
854	1232665.50	1487456.24	Геодезический метод	0.10	-
855	1232696.29	1487474.77	Геодезический метод	0.10	-
856	1232737.22	1487539.42	Геодезический метод	0.10	-
857	1232750.32	1487564.99	Геодезический метод	0.10	-
858	1232756.55	1487569.50	Геодезический метод	0.10	-
859	1232767.23	1487570.13	Геодезический метод	0.10	-
860	1232776.07	1487573.33	Геодезический метод	0.10	-
861	1232787.37	1487572.47	Геодезический метод	0.10	-
862	1232808.93	1487579.40	Геодезический метод	0.10	-
863	1232815.73	1487587.83	Геодезический метод	0.10	-
864	1232823.30	1487603.80	Геодезический метод	0.10	-
865	1232832.20	1487620.12	Геодезический метод	0.10	-
866	1232832.82	1487628.90	Геодезический метод	0.10	-
867	1232838.53	1487649.96	Геодезический метод	0.10	-
868	1232847.42	1487663.10	Геодезический метод	0.10	-
869	1232884.48	1487695.01	Геодезический метод	0.10	-
870	1232902.29	1487701.14	Геодезический метод	0.10	-

2. Сведения о характерных точках границ объекта					
Обозначение характерных точек границ	Координаты, м		Метод определения координат характерной точки	Средняя квадратическая погрешность положения характерной точки (Mt), м	Описание обозначения точки на местности (при наличии)
	X	Y			
1	2	3	4	5	6
871	1232917.93	1487702.24	Геодезический метод	0.10	-
872	1232951.59	1487708.89	Геодезический метод	0.10	-
873	1232970.69	1487709.74	Геодезический метод	0.10	-
874	1232979.63	1487717.10	Геодезический метод	0.10	-
875	1232995.40	1487723.41	Геодезический метод	0.10	-
876	1233002.20	1487721.87	Геодезический метод	0.10	-
877	1233042.67	1487744.35	Геодезический метод	0.10	-
878	1233069.95	1487765.19	Геодезический метод	0.10	-
879	1233117.30	1487798.11	Геодезический метод	0.10	-
880	1233148.61	1487809.06	Геодезический метод	0.10	-
881	1233183.63	1487819.50	Геодезический метод	0.10	-
882	1233221.03	1487827.51	Геодезический метод	0.10	-
883	1233235.78	1487831.02	Геодезический метод	0.10	-
884	1233271.86	1487859.40	Геодезический метод	0.10	-
885	1233306.32	1487895.01	Геодезический метод	0.10	-
886	1233325.67	1487919.31	Геодезический метод	0.10	-
887	1233332.30	1487934.17	Геодезический метод	0.10	-
888	1233344.29	1487942.61	Геодезический метод	0.10	-
889	1233370.54	1487954.94	Геодезический метод	0.10	-
890	1233417.84	1488000.87	Геодезический метод	0.10	-
891	1233435.36	1488031.16	Геодезический метод	0.10	-
892	1233452.50	1488052.47	Геодезический метод	0.10	-
893	1233456.00	1488067.75	Геодезический метод	0.10	-
894	1233465.27	1488080.81	Геодезический метод	0.10	-
895	1233467.24	1488085.70	Геодезический метод	0.10	-

2. Сведения о характерных точках границ объекта					
Обозначение характерных точек границ	Координаты, м		Метод определения координат характерной точки	Средняя квадратическая погрешность положения характерной точки (M _t), м	Описание обозначения точки на местности (при наличии)
	X	Y			
1	2	3	4	5	6
896	1233467.06	1488093.91	Геодезический метод	0.10	-
897	1233468.91	1488110.22	Геодезический метод	0.10	-
898	1233472.64	1488117.02	Геодезический метод	0.10	-
899	1233475.12	1488131.78	Геодезический метод	0.10	-
900	1233480.31	1488142.64	Геодезический метод	0.10	-
901	1233514.62	1488199.41	Геодезический метод	0.10	-
902	1233573.08	1488264.04	Геодезический метод	0.10	-
903	1233575.90	1488277.38	Геодезический метод	0.10	-
904	1233574.38	1488285.72	Геодезический метод	0.10	-
905	1233576.92	1488303.24	Геодезический метод	0.10	-
906	1233574.75	1488324.03	Геодезический метод	0.10	-
907	1233568.54	1488332.62	Геодезический метод	0.10	-
908	1233585.21	1488400.48	Геодезический метод	0.10	-
909	1233593.53	1488415.14	Геодезический метод	0.10	-
910	1233604.01	1488455.48	Геодезический метод	0.10	-
911	1233629.83	1488492.29	Геодезический метод	0.10	-
912	1233651.52	1488488.53	Геодезический метод	0.10	-
913	1233682.16	1488495.15	Геодезический метод	0.10	-
914	1233709.37	1488491.17	Геодезический метод	0.10	-
915	1233823.67	1488497.94	Геодезический метод	0.10	-
916	1233867.46	1488507.89	Геодезический метод	0.10	-
917	1233902.78	1488500.48	Геодезический метод	0.10	-
918	1233938.65	1488534.17	Геодезический метод	0.10	-
919	1233952.08	1488552.82	Геодезический метод	0.10	-
920	1233969.56	1488550.44	Геодезический метод	0.10	-

2. Сведения о характерных точках границ объекта					
Обозначение характерных точек границ	Координаты, м		Метод определения координат характерной точки	Средняя квадратическая погрешность положения характерной точки (Mt), м	Описание обозначения точки на местности (при наличии)
	X	Y			
1	2	3	4	5	6
921	1233996.33	1488520.48	Геодезический метод	0.10	-
922	1234050.26	1488472.11	Геодезический метод	0.10	-
923	1234160.17	1488363.24	Геодезический метод	0.10	-
924	1234179.15	1488328.16	Геодезический метод	0.10	-
925	1234206.98	1488246.02	Геодезический метод	0.10	-
926	1234223.51	1488221.39	Геодезический метод	0.10	-
927	1234253.54	1488203.31	Геодезический метод	0.10	-
928	1234297.33	1488172.24	Геодезический метод	0.10	-
929	1234349.94	1488149.10	Геодезический метод	0.10	-
930	1234410.12	1488119.20	Геодезический метод	0.10	-
931	1234440.59	1488094.98	Геодезический метод	0.10	-
932	1234458.21	1488074.29	Геодезический метод	0.10	-
933	1234483.57	1487991.98	Геодезический метод	0.10	-
934	1234515.06	1487939.53	Геодезический метод	0.10	-
935	1234535.13	1487923.46	Геодезический метод	0.10	-
936	1234561.43	1487897.16	Геодезический метод	0.10	-
937	1234592.01	1487877.64	Геодезический метод	0.10	-
938	1234610.88	1487891.41	Геодезический метод	0.10	-
939	1234631.82	1487911.92	Геодезический метод	0.10	-
940	1234634.92	1487921.63	Геодезический метод	0.10	-
941	1234642.24	1487934.47	Геодезический метод	0.10	-
942	1234648.78	1487938.41	Геодезический метод	0.10	-
943	1234662.13	1487933.14	Геодезический метод	0.10	-
944	1234672.62	1487919.35	Геодезический метод	0.10	-
945	1234688.68	1487909.52	Геодезический метод	0.10	-

2. Сведения о характерных точках границ объекта					
Обозначение характерных точек границ	Координаты, м		Метод определения координат характерной точки	Средняя квадратическая погрешность положения характерной точки (M _t), м	Описание обозначения точки на местности (при наличии)
	X	Y			
1	2	3	4	5	6
946	1234695.43	1487900.38	Геодезический метод	0.10	-
947	1234720.07	1487892.75	Геодезический метод	0.10	-
948	1234744.43	1487880.57	Геодезический метод	0.10	-
949	1234781.75	1487860.18	Геодезический метод	0.10	-
950	1234810.66	1487844.34	Геодезический метод	0.10	-
951	1234829.22	1487838.37	Геодезический метод	0.10	-
952	1234857.53	1487822.80	Геодезический метод	0.10	-
953	1234872.19	1487811.49	Геодезический метод	0.10	-
954	1234897.76	1487801.74	Геодезический метод	0.10	-
955	1234915.90	1487790.56	Геодезический метод	0.10	-
956	1234929.54	1487787.63	Геодезический метод	0.10	-
957	1234959.05	1487781.25	Геодезический метод	0.10	-
958	1234969.87	1487775.79	Геодезический метод	0.10	-
959	1234979.52	1487775.24	Геодезический метод	0.10	-
960	1235002.82	1487768.70	Геодезический метод	0.10	-
961	1235047.70	1487758.67	Геодезический метод	0.10	-
962	1235058.49	1487754.46	Геодезический метод	0.10	-
963	1235068.63	1487752.58	Геодезический метод	0.10	-
964	1235091.60	1487744.81	Геодезический метод	0.10	-
965	1235103.84	1487741.16	Геодезический метод	0.10	-
966	1235115.38	1487741.07	Геодезический метод	0.10	-
967	1235145.72	1487727.96	Геодезический метод	0.10	-
968	1235183.88	1487715.51	Геодезический метод	0.10	-
969	1235199.83	1487709.07	Геодезический метод	0.10	-
970	1235243.03	1487695.48	Геодезический метод	0.10	-

2. Сведения о характерных точках границ объекта					
Обозначение характерных точек границ	Координаты, м		Метод определения координат характерной точки	Средняя квадратическая погрешность положения характерной точки (Mt), м	Описание обозначения точки на местности (при наличии)
	X	Y			
1	2	3	4	5	6
971	1235316.62	1487655.32	Геодезический метод	0.10	-
972	1235336.87	1487645.59	Геодезический метод	0.10	-
973	1235353.49	1487640.93	Геодезический метод	0.10	-
974	1235367.52	1487634.16	Геодезический метод	0.10	-
975	1235390.83	1487631.04	Геодезический метод	0.10	-
976	1235415.23	1487634.35	Геодезический метод	0.10	-
977	1235418.28	1487639.67	Геодезический метод	0.10	-
978	1235439.55	1487649.92	Геодезический метод	0.10	-
979	1235450.33	1487658.01	Геодезический метод	0.10	-
980	1235459.91	1487672.37	Геодезический метод	0.10	-
981	1235458.77	1487688.96	Геодезический метод	0.10	-
982	1235463.76	1487713.30	Геодезический метод	0.10	-
983	1235469.82	1487722.69	Геодезический метод	0.10	-
984	1235479.12	1487733.85	Геодезический метод	0.10	-
985	1235493.54	1487741.30	Геодезический метод	0.10	-
986	1235500.47	1487740.63	Геодезический метод	0.10	-
987	1235508.43	1487734.15	Геодезический метод	0.10	-
988	1235515.10	1487724.50	Геодезический метод	0.10	-
989	1235533.56	1487706.18	Геодезический метод	0.10	-
990	1235558.83	1487689.72	Геодезический метод	0.10	-
991	1235588.79	1487682.27	Геодезический метод	0.10	-
992	1235609.66	1487681.78	Геодезический метод	0.10	-
993	1235629.99	1487680.42	Геодезический метод	0.10	-
994	1235642.16	1487682.60	Геодезический метод	0.10	-
995	1235664.19	1487680.77	Геодезический метод	0.10	-

2. Сведения о характерных точках границ объекта					
Обозначение характерных точек границ	Координаты, м		Метод определения координат характерной точки	Средняя квадратическая погрешность положения характерной точки (M _t), м	Описание обозначения точки на местности (при наличии)
	X	Y			
1	2	3	4	5	6
996	1235682.61	1487680.46	Геодезический метод	0.10	-
997	1235695.23	1487683.21	Геодезический метод	0.10	-
998	1235704.11	1487687.69	Геодезический метод	0.10	-
999	1235715.47	1487700.76	Геодезический метод	0.10	-
1000	1235720.52	1487711.33	Геодезический метод	0.10	-
1001	1235731.08	1487722.99	Геодезический метод	0.10	-
1002	1235743.61	1487727.65	Геодезический метод	0.10	-
1003	1235760.83	1487724.68	Геодезический метод	0.10	-
1004	1235781.43	1487719.78	Геодезический метод	0.10	-
1005	1235814.20	1487715.84	Геодезический метод	0.10	-
1006	1235847.73	1487719.14	Геодезический метод	0.10	-
1007	1235857.75	1487721.48	Геодезический метод	0.10	-
1008	1235881.23	1487723.61	Геодезический метод	0.10	-
1009	1235900.04	1487731.00	Геодезический метод	0.10	-
1010	1235927.98	1487737.04	Геодезический метод	0.10	-
1011	1235933.51	1487736.39	Геодезический метод	0.10	-
1012	1235943.96	1487727.14	Геодезический метод	0.10	-
1013	1235949.13	1487723.03	Геодезический метод	0.10	-
1014	1235951.58	1487715.38	Геодезический метод	0.10	-
1015	1235955.85	1487694.41	Геодезический метод	0.10	-
1016	1235954.67	1487672.02	Геодезический метод	0.10	-
1017	1235956.17	1487639.36	Геодезический метод	0.10	-
1018	1235968.35	1487621.11	Геодезический метод	0.10	-
1019	1235987.12	1487599.27	Геодезический метод	0.10	-
1020	1236013.18	1487559.25	Геодезический метод	0.10	-

2. Сведения о характерных точках границ объекта					
Обозначение характерных точек границ	Координаты, м		Метод определения координат характерной точки	Средняя квадратическая погрешность положения характерной точки (M _t), м	Описание обозначения точки на местности (при наличии)
	X	Y			
1	2	3	4	5	6
1021	1236034.07	1487519.39	Геодезический метод	0.10	-
1022	1236044.57	1487478.39	Геодезический метод	0.10	-
1023	1236054.37	1487454.53	Геодезический метод	0.10	-
1024	1236062.23	1487432.87	Геодезический метод	0.10	-
1025	1236079.39	1487402.10	Геодезический метод	0.10	-
1026	1236086.85	1487375.50	Геодезический метод	0.10	-
1027	1236086.93	1487358.12	Геодезический метод	0.10	-
1028	1236092.24	1487337.57	Геодезический метод	0.10	-
1029	1236098.62	1487327.76	Геодезический метод	0.10	-
1030	1236110.77	1487312.75	Геодезический метод	0.10	-
1031	1236135.21	1487296.71	Геодезический метод	0.10	-
1032	1236162.03	1487266.54	Геодезический метод	0.10	-
1033	1236184.76	1487236.71	Геодезический метод	0.10	-
1034	1236203.67	1487204.06	Геодезический метод	0.10	-
1035	1236215.91	1487189.54	Геодезический метод	0.10	-
1036	1236226.17	1487168.28	Геодезический метод	0.10	-
1037	1236232.43	1487141.59	Геодезический метод	0.10	-
1038	1236234.35	1487084.64	Геодезический метод	0.10	-
1039	1236230.22	1487037.99	Геодезический метод	0.10	-
1040	1236231.37	1486992.31	Геодезический метод	0.10	-
1041	1236242.67	1486944.19	Геодезический метод	0.10	-
1042	1236252.96	1486897.06	Геодезический метод	0.10	-
1043	1236267.80	1486852.83	Геодезический метод	0.10	-
1044	1236280.90	1486830.34	Геодезический метод	0.10	-
1045	1236310.30	1486798.80	Геодезический метод	0.10	-

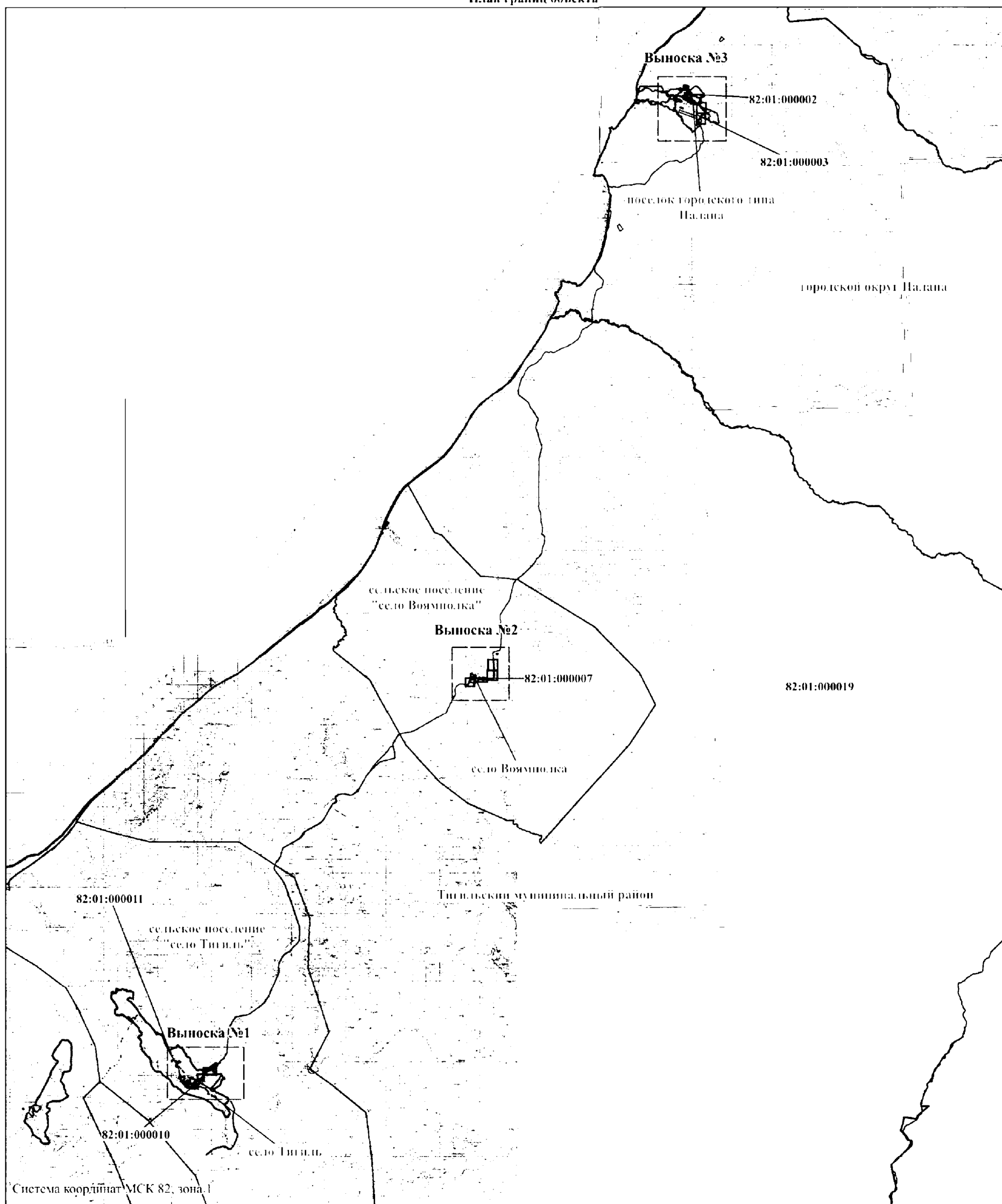
2. Сведения о характерных точках границ объекта					
Обозначение характерных точек границ	Координаты, м		Метод определения координат характерной точки	Средняя квадратическая погрешность положения характерной точки (Mt), м	Описание обозначения точки на местности (при наличии)
	X	Y			
1	2	3	4	5	6
1046	1236342.85	1486779.61	Геодезический метод	0.10	-
1047	1236361.31	1486763.57	Геодезический метод	0.10	-
1048	1236380.41	1486753.78	Геодезический метод	0.10	-
1049	1236389.75	1486750.02	Геодезический метод	0.10	-
1050	1236405.26	1486737.61	Геодезический метод	0.10	-
1051	1236408.83	1486731.51	Геодезический метод	0.10	-
1052	1236405.49	1486715.22	Геодезический метод	0.10	-
1053	1236405.62	1486702.64	Геодезический метод	0.10	-
1054	1236403.92	1486686.13	Геодезический метод	0.10	-
1055	1236404.89	1486672.99	Геодезический метод	0.10	-
1056	1236400.58	1486629.28	Геодезический метод	0.10	-
1057	1236401.15	1486575.65	Геодезический метод	0.10	-
1058	1236397.96	1486518.26	Геодезический метод	0.10	-
1059	1236399.03	1486474.74	Геодезический метод	0.10	-
1060	1236397.67	1486424.62	Геодезический метод	0.10	-
1061	1236400.96	1486409.47	Геодезический метод	0.10	-
1062	1236396.19	1486355.53	Геодезический метод	0.10	-
1063	1236394.31	1486306.03	Геодезический метод	0.10	-
1064	1236389.74	1486180.15	Геодезический метод	0.10	-
1065	1236387.93	1486133.40	Геодезический метод	0.10	-
1066	1236389.51	1486119.86	Геодезический метод	0.10	-
1067	1236387.60	1486091.29	Геодезический метод	0.10	-
1068	1236386.24	1486079.81	Геодезический метод	0.10	-
1069	1236387.31	1486068.61	Геодезический метод	0.10	-
1070	1236383.99	1486056.30	Геодезический метод	0.10	-

2. Сведения о характерных точках границ объекта					
Обозначение характерных точек границ	Координаты, м		Метод определения координат характерной точки	Средняя квадратическая погрешность положения характерной точки (Mt), м	Описание обозначения точки на местности (при наличии)
	X	Y			
1	2	3	4	5	6
1071	1236385.56	1486046.82	Геодезический метод	0.10	-
1072	1236385.78	1486002.72	Геодезический метод	0.10	-
1073	1236384.86	1485976.50	Геодезический метод	0.10	-
1074	1236381.16	1485965.84	Геодезический метод	0.10	-
1075	1236379.55	1485928.45	Геодезический метод	0.10	-
605	1236385.55	1485928.25	Геодезический метод	0.10	-
3. Сведения о характерных точках части (частей) границы объекта					
Обозначение характерных точек части границы	Координаты, м		Метод определения координат характерной точки	Средняя квадратическая погрешность положения характерной точки (Mt), м	Описание обозначения точки на местности (при наличии)
	X	Y			
1	2	3	4	5	6
-	-	-	-	-	-





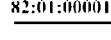

ОПИСАНИЕ МЕСТОПОЛОЖЕНИЯ ГРАНИЦ

Публичный сервитут в целях размещения
линий и сооружений связи - волоконно-оптической линии связи (ВОЛС) «Тигиль-Воямполька-Палана»

План границ объекта



Условные обозначения:

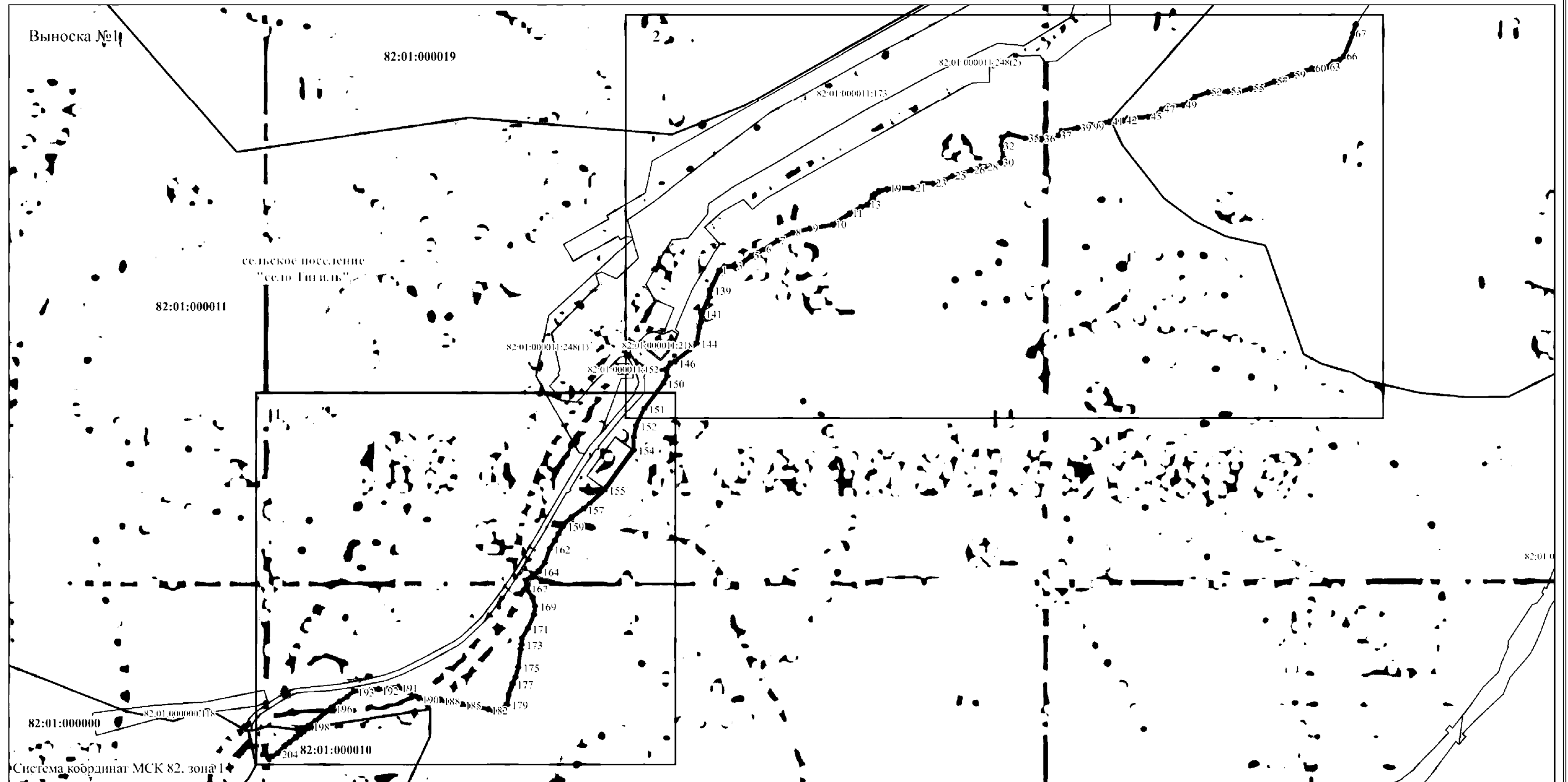
-  - границы публичного сервитута;
-  - проектное расположение оси ВОЛС;
-  1 - обозначение границы и номера листа;
-  - границы земельных участков по сведениям ЕГРН;
-  82:01:000019 - граница и номер кадастрового квартала;
-  - граница муниципальных образований

М 1:550 000







ОПИСАНИЕ МЕСТОПОЛОЖЕНИЯ ГРАНИЦ

Публичный сервитут в целях размещения
линий и сооружений связи - волоконно-оптической линии связи (ВОЛС) «Тигиль-Воямполка-Палана»

План границ объекта



Условные обозначения:

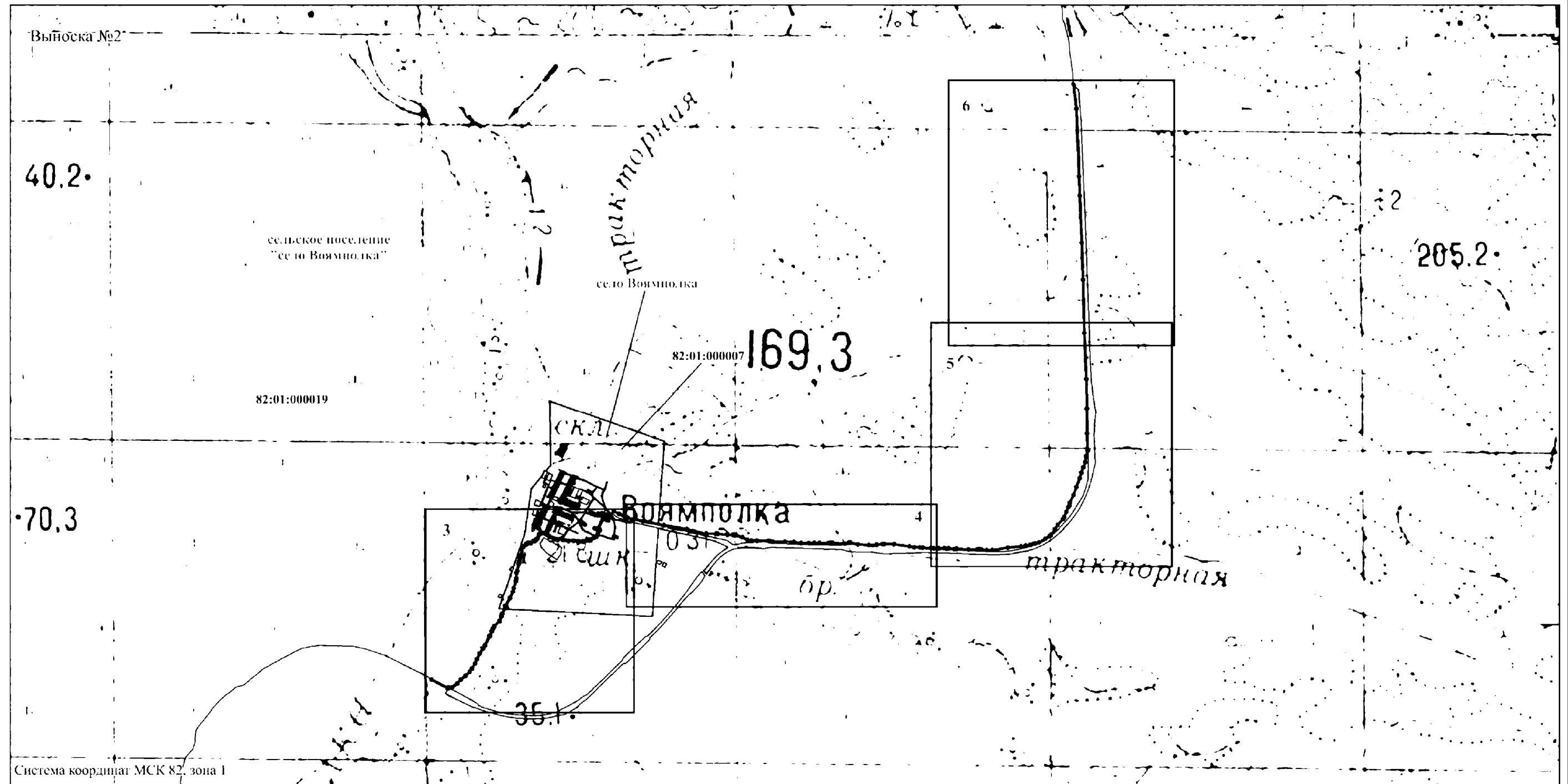
-  - границы публичного сервитута;
-  - проектное расположение оси ВОЛС;
-  - обозначение границы и номера листа;
-  - границы земельных участков по сведениям ЕГРН;
-  82:01:000019 - граница и номер кадастрового квартала;
-  - граница муниципальных образований

М 1:10 000







ОПИСАНИЕ МЕСТОПОЛОЖЕНИЯ ГРАНИЦ

Публичный сервитут в целях размещения
линий и сооружений связи - волоконно-оптической линии связи (ВОЛС) «Тигиль-Воямполка-Палана»

План границ объекта



Условные обозначения:

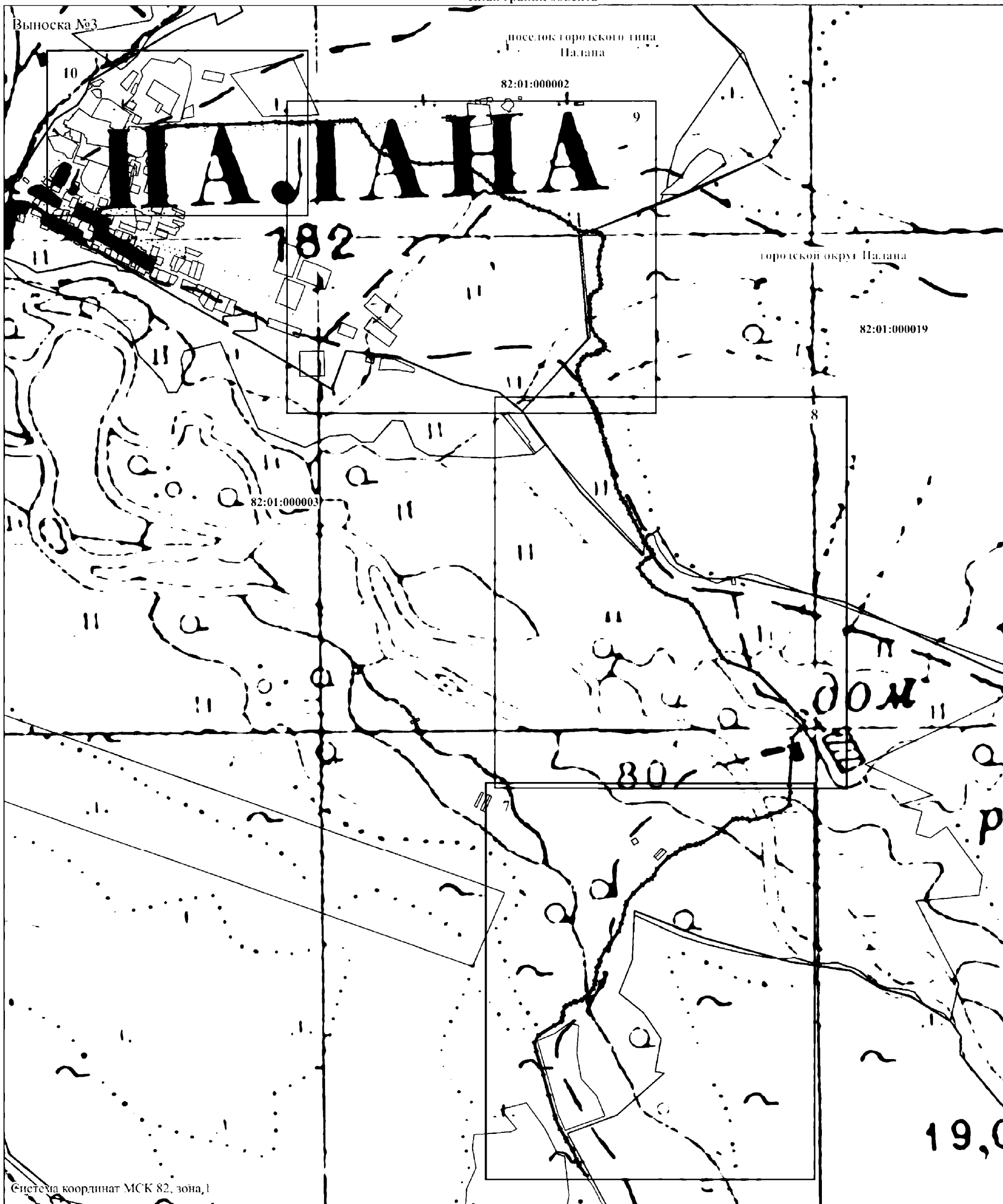
-  - границы публичного сервитута;
-  - проектное расположение оси ВОЛС;
-  - обозначение границы и номера листа;
-  - границы земельных участков по сведениям ЕГРН;
-  - граница и номер кадастрового квартала;
-  - граница муниципальных образований

М 1:25 000

ОПИСАНИЕ МЕСТОПОЛОЖЕНИЯ ГРАНИЦ





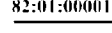

Публичный сервитут в целях размещения
линий и сооружений связи - волоконно-оптической линии связи (ВОЛС) «Тигиль-Воямполка-Палана»

План границ объекта



Система координат МСК 82, зона, I

Условные обозначения:

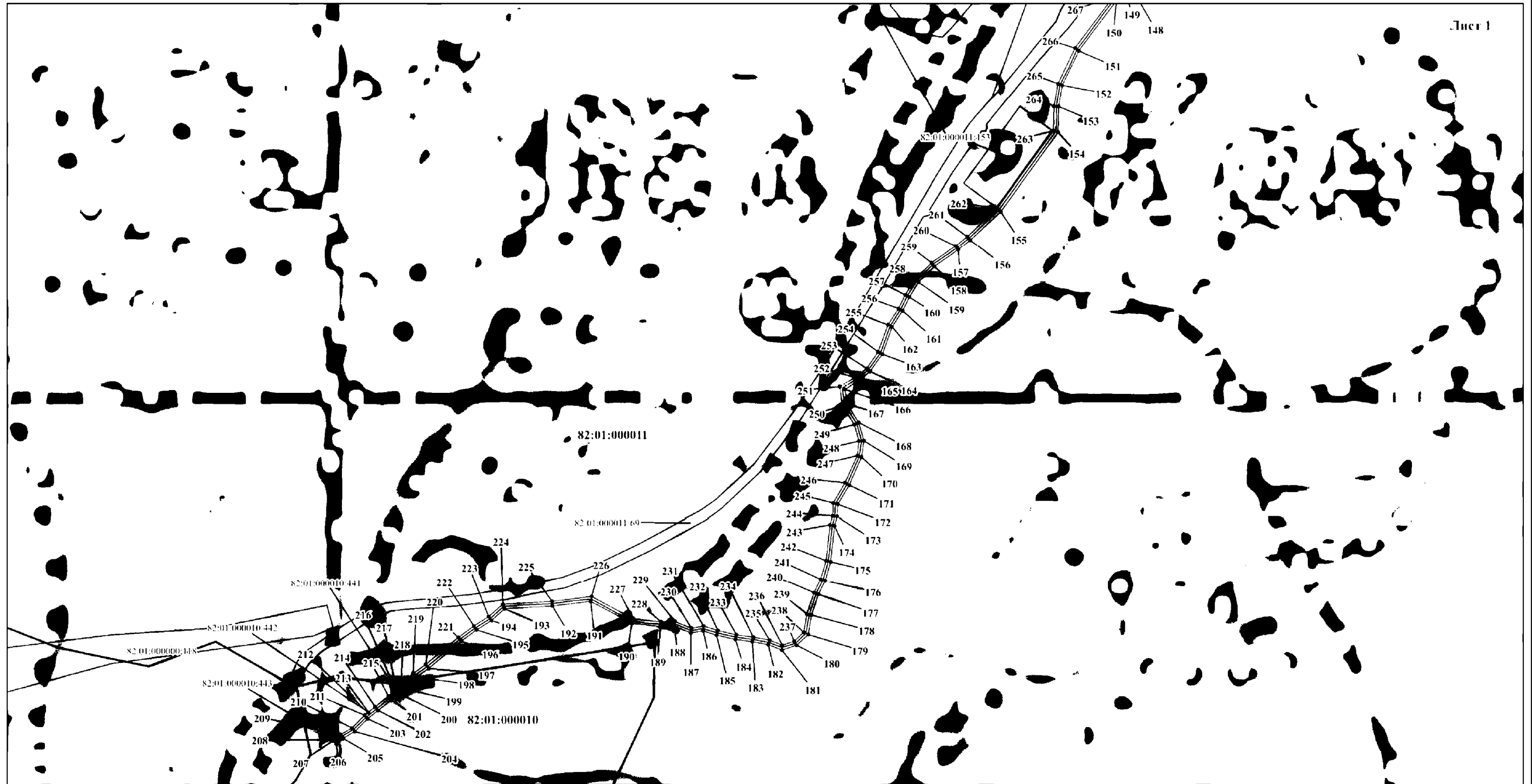
-  - границы публичного сервитута;
-  - проектное расположение оси ВОЛС;
-  - обозначение границы и номера листа;
-  - границы земельных участков по сведениям ЕГРН;
-  82:01:000019 - граница и номер кадастрового квартала;
-  - граница муниципальных образований

М 1:15 000

ОПИСАНИЕ МЕСТОПОЛОЖЕНИЯ ГРАНИЦ

Публичный сервитут в целях строительства
линий и сооружений связи - волоконно-оптической линии связи (ВОЛС) «Тигиль-Воямполька-Палана»

План границ объекта



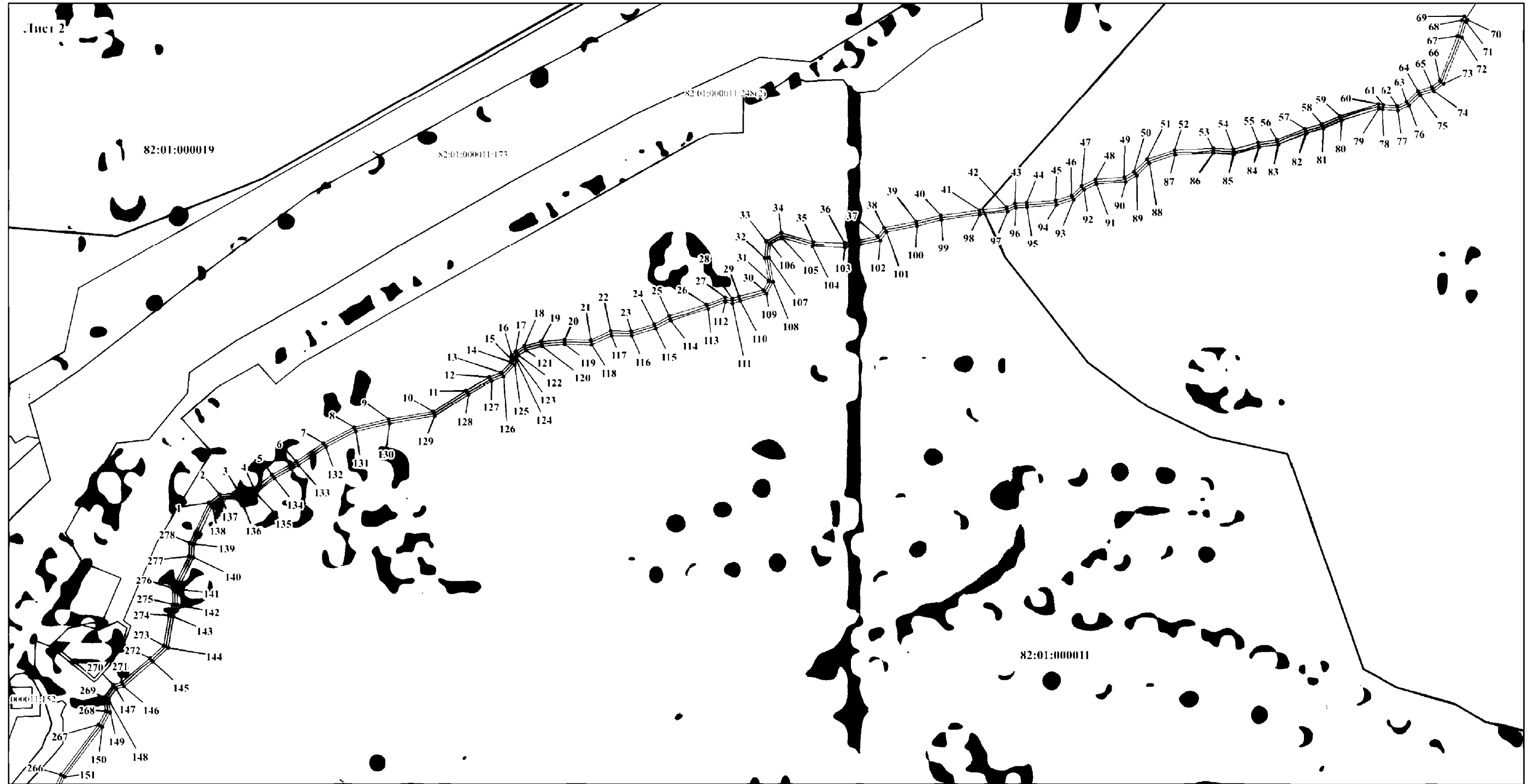
Масштаб 1:5000

Условные обозначения указаны на обзорной схеме границ объектов

ОПИСАНИЕ МЕСТОПОЛОЖЕНИЯ ГРАНИЦ

Публичный сервитут в целях строительства
линий и сооружений связи - волоконно-оптической линии связи (ВОЛС) «Тигиль-Воямполька-Палана»

План границ объекта



Масштаб 1:5000

Условные обозначения указаны на обзорной схеме границ объектов

ОПИСАНИЕ МЕСТОПОЛОЖЕНИЯ ГРАНИЦ

Публичный сервитут в целях строительства
линий и сооружений связи - волоконно-оптической линии связи (ВОЛС) «Тигиль-Воямполка-Палана»

План границ объекта

Лист 3




М 1:5000

Условные обозначения указаны на обзорной схеме границ объектов

ОПИСАНИЕ МЕСТОПОЛОЖЕНИЯ ГРАНИЦ

Публичный сервитут в целях строительства
линий и сооружений связи - волоконно-оптической линии связи (ВОЛС) «Тигиль-Воямполька-Палана»

План границ объекта



Лист 4

82:01:000019

М 1:5000

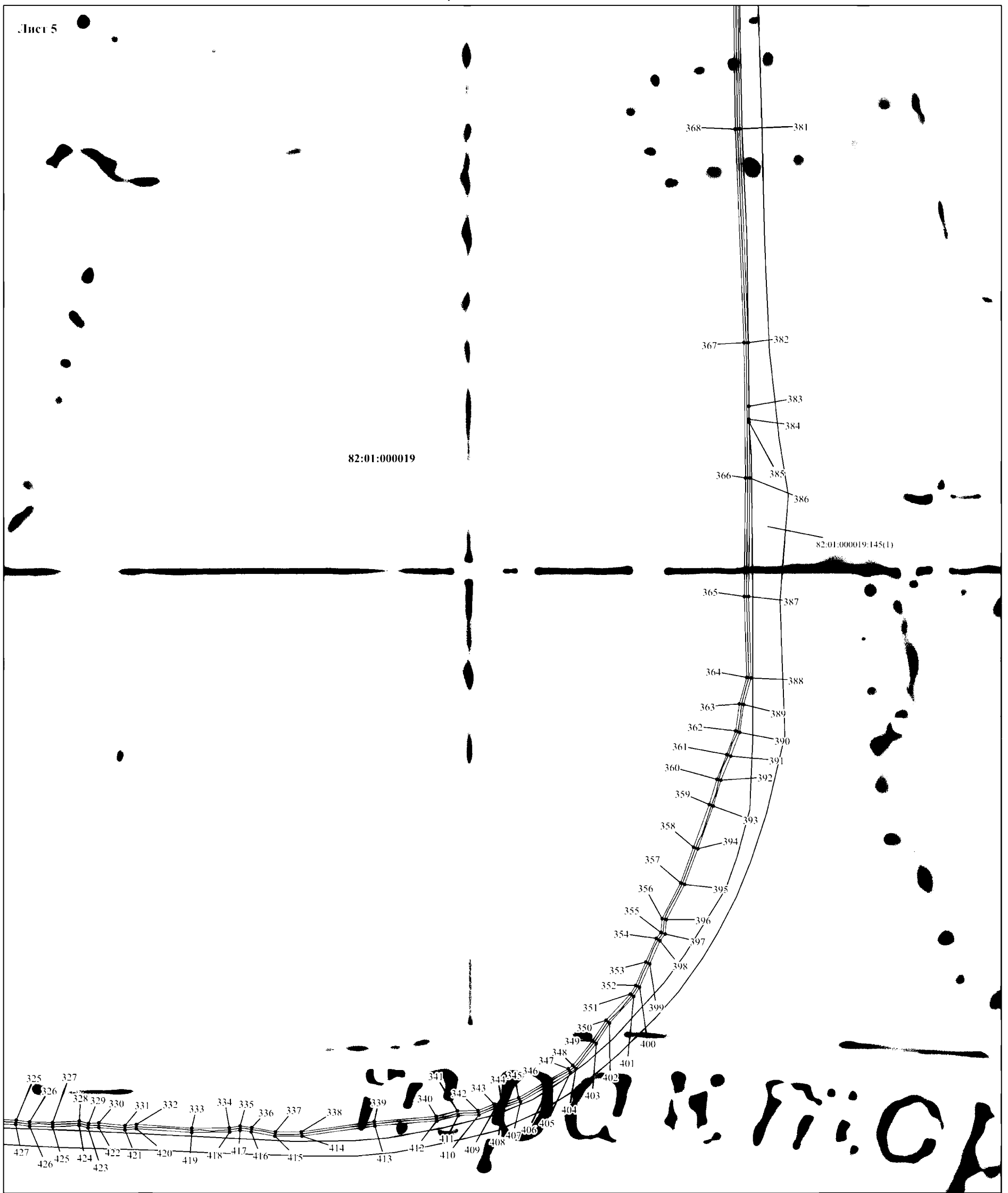
Условные обозначения указаны на обзорной схеме границ объектов

ОПИСАНИЕ МЕСТОПОЛОЖЕНИЯ ГРАНИЦ

Публичный сервитут в целях строительства
линий и сооружений связи - волоконно-оптической линии связи (ВОЛС) «Тигиль-Воямпотка-Палана»

План границ объекта

Лист 5



М 1:5000


Условные обозначения указаны на обзорной схеме границ объектов

ОПИСАНИЕ МЕСТОПОЛОЖЕНИЯ ГРАНИЦ

Публичный сервитут в целях строительства
линий и сооружений связи - волоконно-оптической линии связи (ВОЛС) «Тигиль-Воямполка-Палана»

План границ объекта

Лист 6



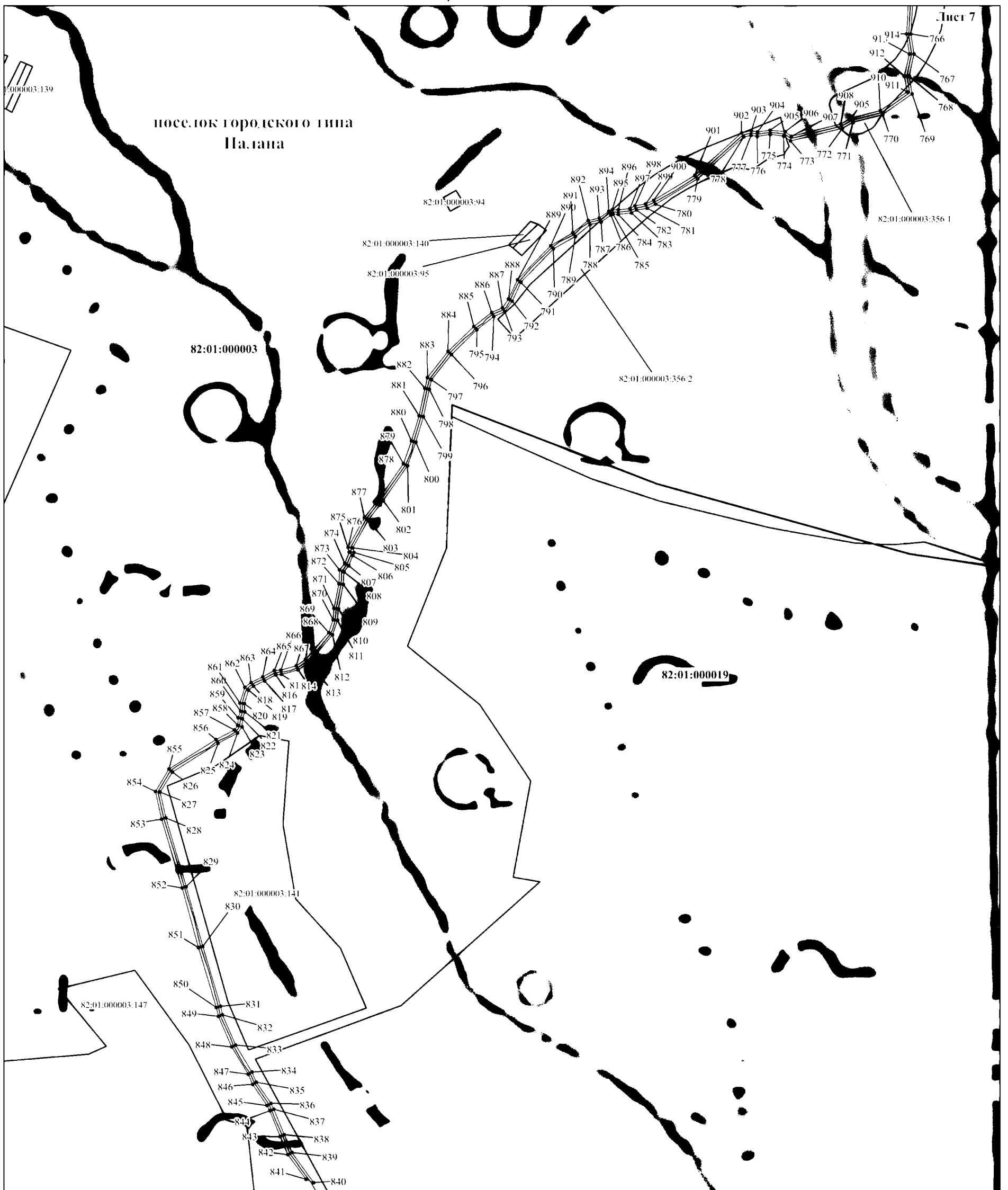
M 1:5000

Условные обозначения указаны на обзорной схеме границ объектов

ОПИСАНИЕ МЕСТОПОЛОЖЕНИЯ ГРАНИЦ

Публичный сервитут в целях строительства
линий и сооружений связи - волоконно-оптической линии связи (ВОЛС) «Тигиль-Воямполка-Палана»

План границ объекта



М 1:5000

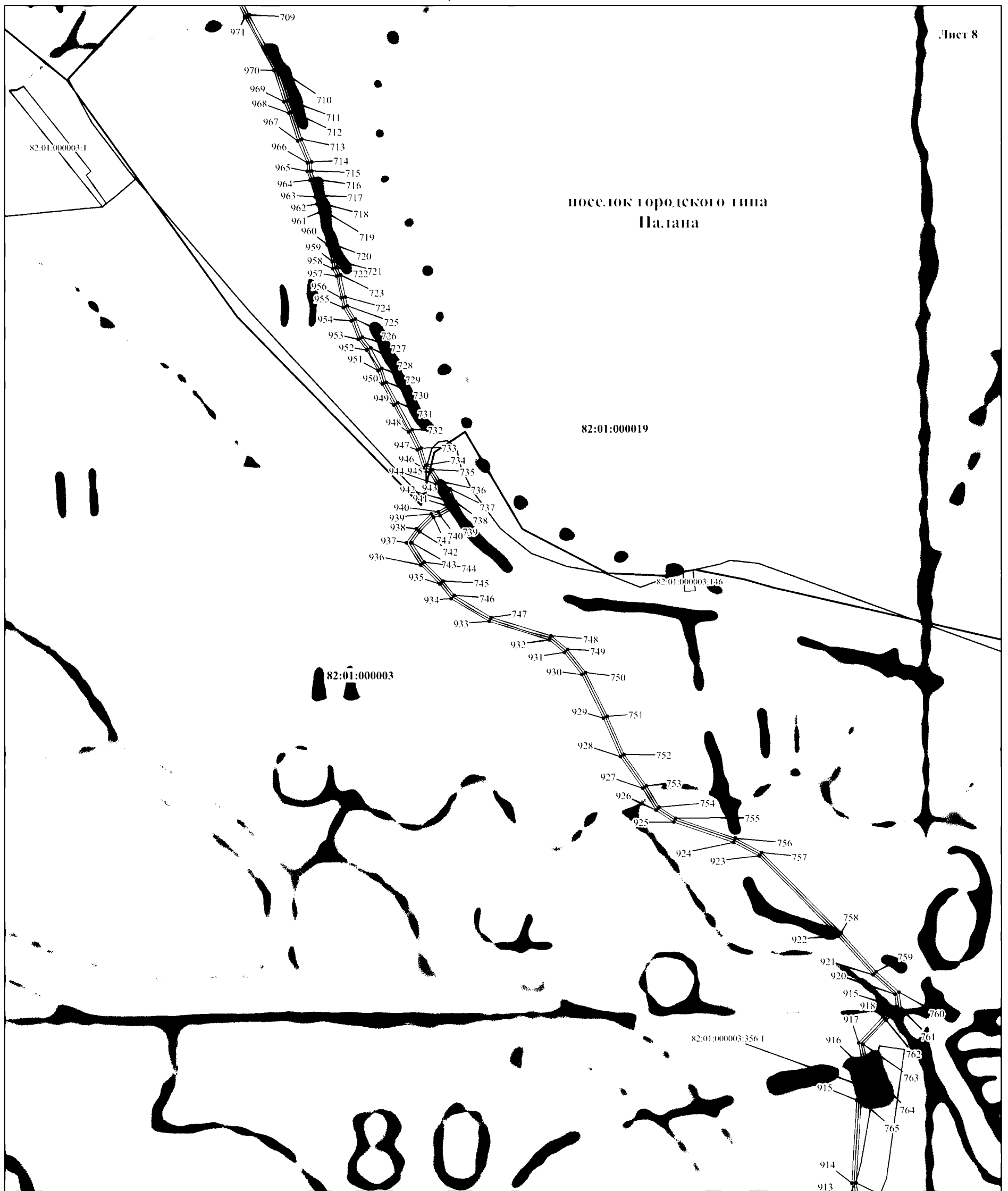
Условные обозначения указаны на обзорной схеме границ объектов

ОПИСАНИЕ МЕСТОПОЛОЖЕНИЯ ГРАНИЦ

Публичный сервитут в целях строительства
линий и сооружений связи - волоконно-оптической линии связи (ВОЛС) «Тигиль-Воямполка-Палана»

План границ объекта

Лист 8



М 1:5000

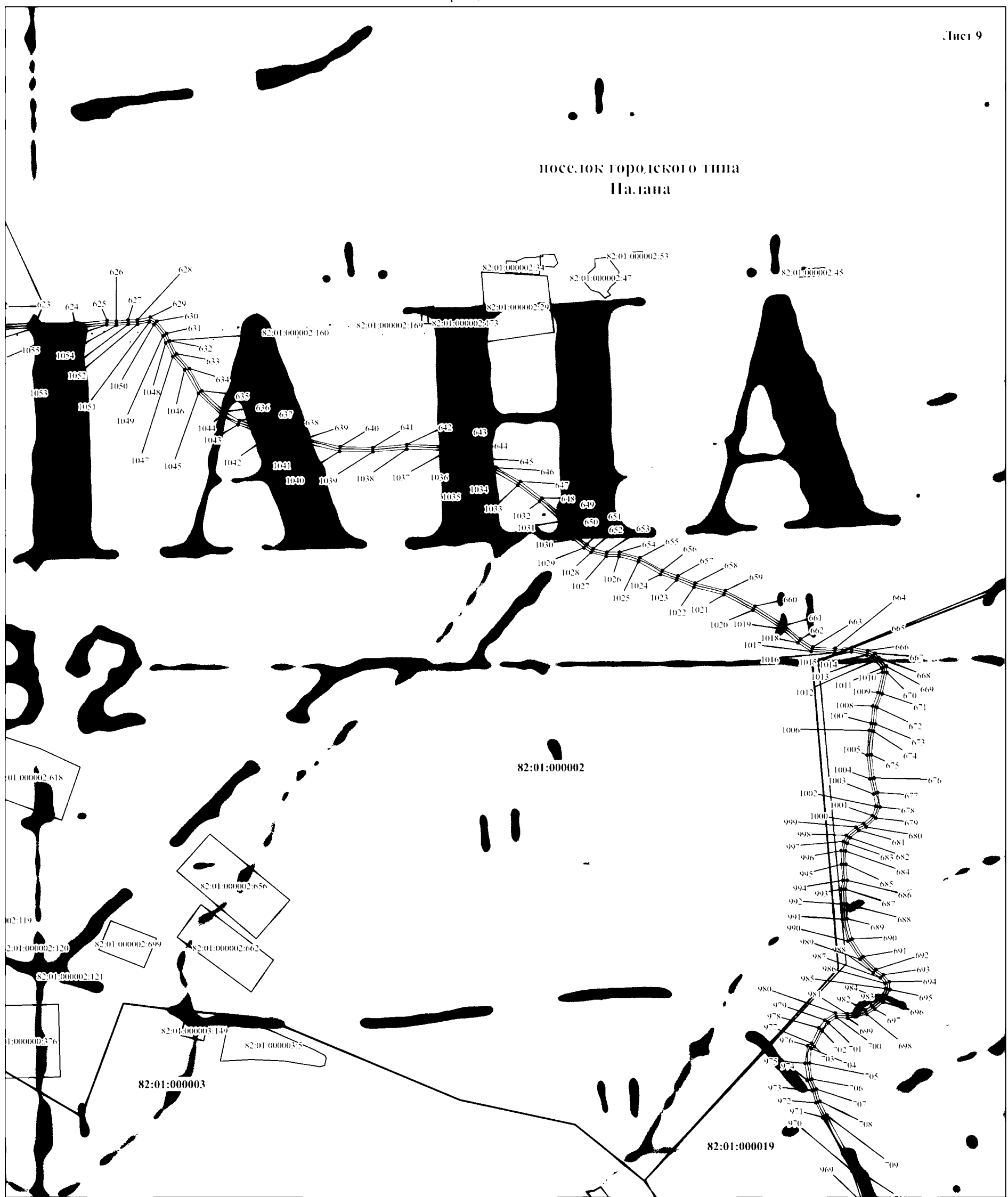
Условные обозначения указаны на обзорной схеме границ объектов

ОПИСАНИЕ МЕСТОПОЛОЖЕНИЯ ГРАНИЦ

Публичный сервитут в целях строительства
линий и сооружений связи - волоконно-оптической линии связи (ВОЛС) «Тигиль-Воямполька-Палана»

План границ объекта

Лист 9



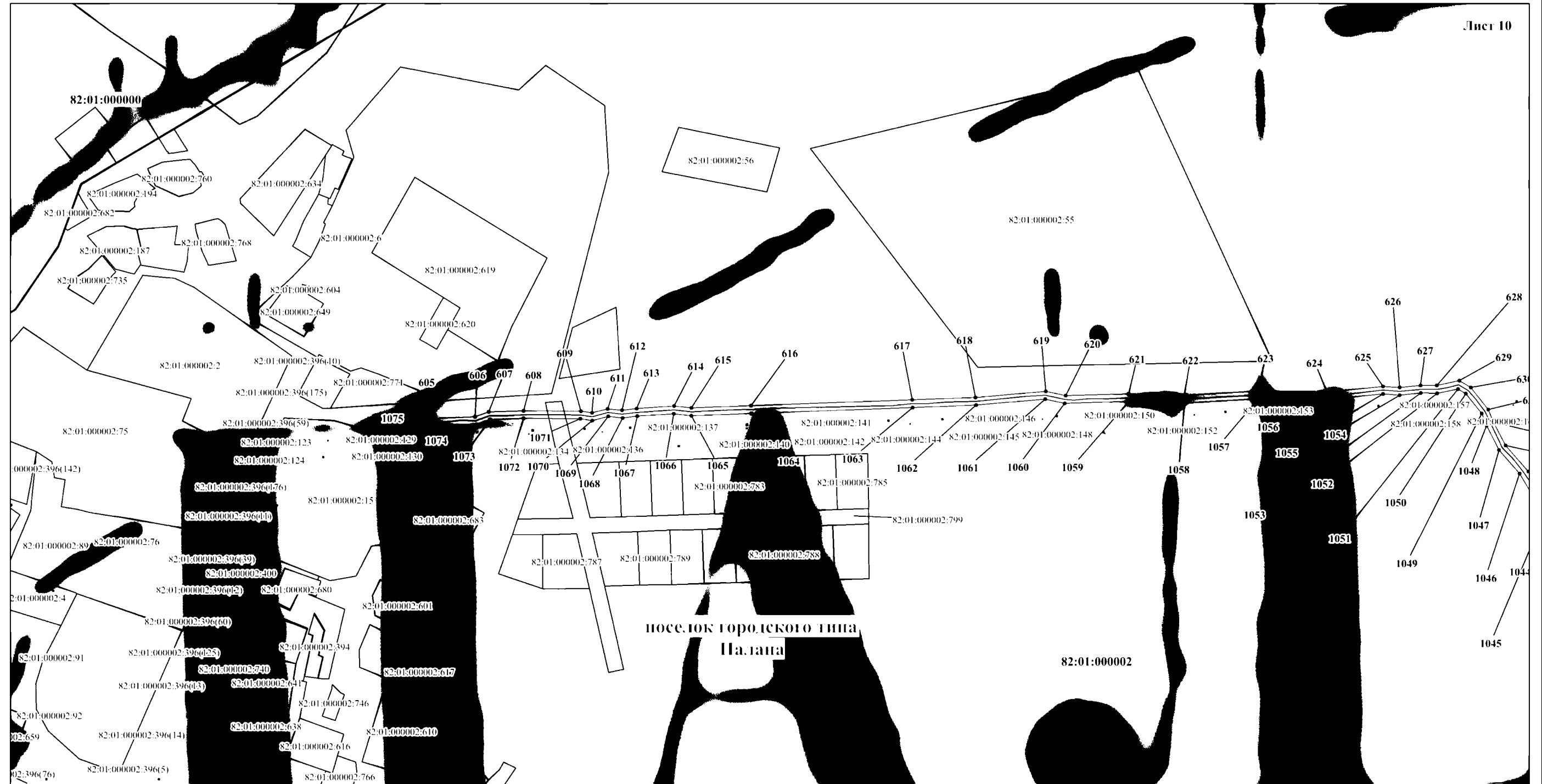
M 1:5000

Условные обозначения указаны на обзорной схеме границ объектов

ОПИСАНИЕ МЕСТОПОЛОЖЕНИЯ ГРАНИЦ

Публичный сервитут в целях строительства
линий и сооружений связи - волоконно-оптической линии связи (ВОЛС) «Тигиль-Воямполка-Палана»

План границ объекта



М 1:3000

Условные обозначения указаны на обзорной схеме границ объектов