



**МИНИСТЕРСТВО ИМУЩЕСТВЕННЫХ  
И ЗЕМЕЛЬНЫХ ОТНОШЕНИЙ  
КАМЧАТСКОГО КРАЯ**

**ПРИКАЗ**

19.02.2024 № 19-Н

г. Петропавловск-Камчатский

**Об установлении публичного сервитута в целях размещения  
объекта электросетевого хозяйства «Сооружение ВЛЭП 35 КВ на  
деревянных опорах» с кадастровым номером 41:05:0000000:924**

В соответствии со статьей 23, главой V.7 Земельного кодекса Российской Федерации, статьей 3.6 Федерального закона от 25.10.2001 № 137-ФЗ «О введении в действие Земельного кодекса Российской Федерации», Схемой территориального планирования Камчатского края, утвержденной Постановлением Правительства Камчатского края от 12.12.2022 № 669-П, руководствуясь пунктом 24.3 Положения о Министерстве имущественных и земельных отношений Камчатского края, утвержденного постановлением Правительства Камчатского края от 27.09.2022 № 508-П, на основании ходатайства Публичного акционерного общества энергетики и электрификации «Камчатскэнерго» от 01.12.2023

**ПРИКАЗЫВАЮ:**

1. Установить публичный сервитут в пользу Публичного акционерного общества энергетики и электрификации «Камчатскэнерго» (ОГРН 1024101024078, ИНН 4100000668), место нахождения: Камчатский край, г.о. Петропавловск-Камчатский, почтовый адрес: Камчатский край, г. Петропавловск-Камчатский, ул. Набережная, д. 10, адрес электронной почты: [sekr1@kamenergo.ru](mailto:sekr1@kamenergo.ru) (далее – обладатель публичного сервитута), в целях размещения объекта электросетевого хозяйства регионального значения и его неотъемлемых технологических частей «Сооружение ВЛЭП 35 КВ на деревянных опорах» с кадастровым номером 41:05:0000000:924, местоположение: Камчатский край, Елизовский район, Елизово – Бугры – Николаевка (далее – публичный сервитут), в отношении земель и следующих земельных участков:

1) с кадастровым номером 41:05:0000000:78 (Единое землепользование), адрес (местоположение): Камчатский край, р-н. Елизовский, в составе

обособленных (условных) участков с кадастровыми номерами: 41:05:0101063:823, 41:05:0101063:826, 41:05:0101063:827, 41:05:0101063:828, 41:05:0101063:829, 41:05:0101063:830, 41:05:0101063:831, 41:05:0101063:832, 41:05:0101089:909, 41:05:0101089:950, 41:05:0101089:951, 41:05:0101089:952, 41:05:0101089:953, 41:05:0101089:954, 41:05:0101089:955, 41:05:0101089:956, 41:05:0101089:957, 41:05:0101089:958, 41:05:0101089:959, 41:05:0101089:960, 41:05:0101089:961, 41:05:0101089:962, 41:05:0101089:963, 41:05:0101089:964, 41:05:0101089:965, 41:05:0101089:966, 41:05:0101089:967, 41:05:0101089:968, 41:05:0101089:969, 41:05:0101089:970, 41:05:0101089:971, 41:05:0101089:972, 41:05:0101089:973, 41:05:0101089:974, 41:05:0101089:975, 41:05:0101089:976, 41:05:0101089:977, 41:05:0101089:978, 41:05:0101089:979, 41:05:0101089:980, 41:05:0101089:981, 41:05:0101089:982, 41:05:0101089:983, 41:05:0101089:984, 41:05:0101089:985, 41:05:0101089:986, 41:05:0101089:987, 41:05:0101089:988, 41:05:0101089:989, 41:05:0101089:990, 41:05:0101089:991, 41:05:0101089:992, 41:05:0101089:993, 41:05:0101089:994, 41:05:0101089:995, 41:05:0101089:996, 41:05:0101089:997, 41:05:0101089:998, 41:05:0101089:999, 41:05:0101089:1000, 41:05:0101089:1001, 41:05:0101089:1002, 41:05:0101089:1003, 41:05:0101089:1004, 41:05:0101089:1005;

2) с кадастровым номером 41:05:0000000:79 (Единое землепользование), адрес (местоположение): Камчатский край, р-н. Елизовский, в составе обособленных (условных) участков с кадастровыми номерами: 41:05:0101005:495, 41:05:0101005:496, 41:05:0101005:497, 41:05:0101005:498, 41:05:0101005:499, 41:05:0101005:500, 41:05:0101005:501, 41:05:0101005:502, 41:05:0101005:503, 41:05:0101005:504, 41:05:0101005:505, 41:05:0101005:506, 41:05:0101005:507, 41:05:0101005:508, 41:05:0101005:509, 41:05:0101005:510, 41:05:0101005:511, 41:05:0101005:512, 41:05:0101005:513, 41:05:0101005:514, 41:05:0101005:515, 41:05:0101005:516, 41:05:0101005:517, 41:05:0101005:518, 41:05:0101089:910, 41:05:0101089:927, 41:05:0101089:928, 41:05:0101089:929, 41:05:0101089:930, 41:05:0101089:931, 41:05:0101089:932, 41:05:0101089:933, 41:05:0101089:934, 41:05:0101089:935, 41:05:0101089:936, 41:05:0101089:937, 41:05:0101089:938, 41:05:0101089:939, 41:05:0101089:940, 41:05:0101089:941, 41:05:0101089:942, 41:05:0101089:943, 41:05:0101089:944, 41:05:0101089:945, 41:05:0101089:946, 41:05:0101089:947, 41:05:0101089:948, 41:05:0101089:949, 41:05:0101093:340, 41:05:0101093:343, 41:05:0101093:344, 41:05:0101093:345, 41:05:0101093:346, 41:05:0101093:347, 41:05:0101093:348, 41:05:0101093:349, 41:05:0101093:350, 41:05:0101093:351, 41:05:0101093:352, 41:05:0101093:353, 41:05:0101093:354, 41:05:0101093:355, 41:05:0101093:356, 41:05:0101093:357, 41:05:0101093:358, 41:05:0101093:359, 41:05:0101093:360, 41:05:0101093:361, 41:05:0101095:79, 41:05:0101095:80, 41:05:0101095:81, 41:05:0101095:82, 41:05:0101095:83, 41:05:0101095:84, 41:05:0101095:85, 41:05:0101095:86, 41:05:0101095:87, 41:05:0101095:88, 41:05:0101095:89, 41:05:0101095:90;

3) с кадастровым номером 41:05:0000000:69 (Единое землепользование), адрес (местоположение): Камчатский край, р-н. Елизовский, в составе обособленного (условного) участка с кадастровым номером: 41:05:0101095:73;

4) с кадастровым номером 41:05:0000000:39 адрес (местоположение): Камчатский край, р-н Елизовский;

5) с кадастровым номером 41:05:0000000:1684, адрес (местоположение): Камчатский край, р-н. Елизовский, г. Елизово;

- 6) с кадастровым номером 41:05:0000000:1685, адрес (местоположение): Российская Федерация, Камчатский край, р-н. Елизовский;
- 7) с кадастровым номером 41:05:0000000:1691, адрес (местоположение): Камчатский край, р-н. Елизовский, г. Елизово;
- 8) с кадастровым номером 41:05:0000000:1913, адрес (местоположение): Российская Федерация, Камчатский край, р-н. Елизовский, Вулканное городское поселение;
- 9) с кадастровым номером 41:05:0000000:1914, адрес (местоположение): Российская Федерация, Камчатский край, р-н. Елизовский, Николаевское сельское поселение;
- 10) с кадастровым номером 41:05:0000000:1918, адрес (местоположение): Российская Федерация, Камчатский край, р-н. Елизовский, с. Николаевка;
- 11) с кадастровым номером 41:05:0000000:1990, адрес (местоположение): Российская Федерация, Камчатский край, Елизовский р-н, Николаевское с.п.;
- 12) с кадастровым номером 41:05:0000000:2032, адрес (местоположение): Российская Федерация, Камчатский край, Елизовский р-н, Николаевское с.п.;
- 13) с кадастровым номером 41:05:0000000:2062, адрес (местоположение): Российская Федерация, Камчатский край, р-н. Елизовский;
- 14) с кадастровым номером 41:05:0101005:264, адрес (местоположение): местоположение установлено относительно ориентира, расположенного в границах участка. Ориентир главный корпус производственной базы. Почтовый адрес ориентира: Камчатский край, р-н. Елизовский, г. Елизово, ул. Подстанционная, д. 2;
- 15) с кадастровым номером 41:05:0101005:530, адрес (местоположение): Камчатский край, р-н Елизовский, г. Елизово;
- 16) с кадастровым номером 41:05:0101063:585, адрес (местоположение): местоположение установлено относительно ориентира, расположенного за пределами участка. Ориентир п.тр. Можайская. Участок находится примерно в 600 м, по направлению на юго-запад от ориентира. Почтовый адрес ориентира: Камчатский край, р-н. Елизовский;
- 17) с кадастровым номером 41:05:0101063:723, адрес (местоположение): Камчатский край, р-н. Елизовский;
- 18) с кадастровым номером 41:05:0101063:819, адрес (местоположение): Камчатский край, р-н. Елизовский;
- 19) с кадастровым номером 41:05:0101063:846, адрес (местоположение): Камчатский край, р-н. Елизовский;
- 20) с кадастровым номером 41:05:0101063:850, адрес (местоположение): Камчатский край, р-н. Елизовский;
- 21) с кадастровым номером 41:05:0101063:1074, адрес (местоположение): Российская Федерация, Камчатский край, р-н. Елизовский;
- 22) с кадастровым номером 41:05:0101089:43, адрес (местоположение): Камчатский край, р-н. Елизовский, рп. Вулканный;
- 23) с кадастровым номером 41:05:0101089:833, адрес (местоположение): местоположение установлено относительно ориентира, расположенного за пределами участка. Ориентир жилой дом. Участок находится примерно в 1100 м по направлению на юг от ориентира. Почтовый адрес ориентира: Камчатский край, р-н. Елизовский, г. Елизово, ул. Завойко, д. 155;

- 24) с кадастровым номером 41:05:0101089:835, адрес (местоположение): Камчатский край, р-н. Елизовский, район 8 км. автодороги Елизово-Паратунка;
- 25) с кадастровым номером 41:05:0101089:842, адрес (местоположение): Камчатский край, Елизовский р-н, к юго-западу от существующего городского кладбища (8 км автодороги Елизово-Паратунка);
- 26) с кадастровым номером 41:05:0101089:905, адрес (местоположение): Камчатский край, р-н. Елизовский;
- 27) с кадастровым номером 41:05:0101089:907, адрес (местоположение): местоположение установлено относительно ориентира, расположенного в границах участка, ориентир опора ВЛ-220 кВ. Почтовый адрес ориентира: Камчатский край, р-н Елизовский;
- 28) с кадастровым номером 41:05:0101089:1948, адрес (местоположение): Камчатский край, р-н. Елизовский;
- 29) с кадастровым номером 41:05:0101089:1977, адрес (местоположение): Камчатский край, р-н. Елизовский;
- 30) с кадастровым номером 41:05:0101089:2107, адрес (местоположение): Камчатский край, Елизовский район;
- 31) с кадастровым номером 41:05:0101089:2134, адрес (местоположение): местоположение установлено относительно ориентира, расположенного за пределами участка. Почтовый адрес ориентира: Камчатский край, р-н. Елизовский, Елизовское городское поселение;
- 32) с кадастровым номером 41:05:0101089:2161, адрес (местоположение): Камчатский край, Елизовский район, Вулканное городское поселение;
- 33) с кадастровым номером 41:05:0101089:2166, адрес (местоположение): Камчатский край, Елизовский район;
- 34) с кадастровым номером 41:05:0101089:2167, адрес (местоположение): Камчатский край, р-н Елизовский;
- 35) с кадастровым номером 41:05:0101089:2169, адрес (местоположение): Камчатский край, Елизовский район;
- 36) с кадастровым номером 41:05:0101089:2307, адрес (местоположение): Российская Федерация, Камчатский край, Елизовский район, Вулканный р.п;
- 37) с кадастровым номером 41:05:0101089:2504, адрес (местоположение): Камчатский край, Елизовский р-н, рп Вулканный;
- 38) с кадастровым номером 41:05:0101089:2539, адрес (местоположение): Российская Федерация, Камчатский край, р-н Елизовский;
- 39) с кадастровым номером 41:05:0101089:2541, адрес (местоположение): Российская Федерация, Камчатский край, р-н Елизовский;
- 40) с кадастровым номером 41:05:0101089:2542, адрес (местоположение): Российская Федерация, Камчатский край, р-н Елизовский;
- 41) с кадастровым номером 41:05:0101089:2550, адрес (местоположение): Российская Федерация, Камчатский край, Елизовский р-н, рп Вулканный;
- 42) с кадастровым номером 41:05:0101089:2553, адрес (местоположение): Российская Федерация, Камчатский край, Елизовский р-н, рп Вулканный;
- 43) с кадастровым номером 41:05:0101089:2557, адрес (местоположение): Российская Федерация, Камчатский край, Елизовский р-н, рп Вулканный;
- 44) с кадастровым номером 41:05:0101089:2586, адрес (местоположение): Камчатский край, Елизовский район;

45) с кадастровым номером 41:05:0101095:4, адрес (местоположение): Камчатский край, р-н. Елизовский, с. Николаевка, ул. 40 лет Октября, 27/2;

46) с кадастровым номером 41:05:0101095:20, адрес (местоположение): Камчатский край, р-н. Елизовский, с. Николаевка, ул. 40 лет Октября, 27 кв. 1;

47) с кадастровым номером 41:05:0101095:50, адрес (местоположение): Камчатский край, р-н. Елизовский, с. Николаевка, р-н 16 км автодороги Елизово-Паратунка;

48) с кадастровым номером 41:05:0101095:56, адрес (местоположение): местоположение установлено относительно ориентира, расположенного за пределами участка. Ориентир Жилой дом. Участок находится примерно в 150 м по направлению на северо-запад от ориентира. Почтовый адрес ориентира: Камчатский край, р-н. Елизовский, с. Николаевка, ул. Советская, д. 32;

49) с кадастровым номером 41:05:0101095:570, адрес (местоположение): Российская Федерация, Камчатский край, Елизовский муниципальный район, Николаевское с.п., с. Николаевка;

50) с кадастровым номером 41:05:0101095:688, адрес (местоположение): Российская Федерация, Камчатский край, Елизовский р-н, с. Николаевка;

51) с кадастровым номером 41:05:0101095:693, адрес (местоположение): Российская Федерация, Камчатский край, Елизовский р-н, с. Николаевка.

2. Утвердить границы публичного сервитута согласно приложению к настоящему приказу.

3. Определить, что публичный сервитут устанавливается на срок 49 лет со дня внесения сведений о нём в Единый государственный реестр недвижимости.

4. Публичный сервитут устанавливается в целях размещения инженерного сооружения, требующего установления зон с особыми условиями использования территории. Нормативный акт, определяющий порядок установления зон с особыми условиями использования территории и содержание ограничений прав на земельные участки в границах таких зон – Правила установления охранных зон объектов электросетевого хозяйства и особых условий использования земельных участков, расположенных в границах таких зон, утвержденные постановлением Правительства Российской Федерации от 24.02.2009 № 160.

5. Плата за публичный сервитут не устанавливается, в том числе в отношении земельных участков, находящихся в частной собственности.

6. График проведения работ при осуществлении деятельности, для обеспечения которой устанавливается публичный сервитут в отношении земель или земельных участков, находящихся в государственной или муниципальной собственности и не предоставленных гражданам или юридическим лицам: ежегодно с 1 января по 31 декабря.

7. Владелец публичного сервитута обязан:

1) привести земельный участок в состояние, пригодное для его использования в соответствии с разрешенным использованием, в срок не позднее чем три месяца после завершения строительства, капитального или текущего ремонта, реконструкции, эксплуатации, консервации, сноса инженерного сооружения, для размещения которого был установлен публичный сервитут;

2) снести объекты, размещенные им на основании публичного сервитута, и осуществить при необходимости рекультивацию земельного участка в срок не позднее чем шесть месяцев с момента прекращения публичного сервитута.

8. Отделу земельных отношений Министерства имущественных и земельных отношений Камчатского края обеспечить:

1) опубликование настоящего приказа на «Официальном интернет-портале правовой информации» ([www.pravo.gov.ru](http://www.pravo.gov.ru)) в течение 10 календарных дней со дня его принятия;

2) опубликование настоящего приказа в официальном печатном издании Губернатора и Правительства Камчатского края «Официальные ведомости» в течение 30 календарных дней со дня его принятия;

3) размещение настоящего приказа на официальном сайте исполнительных органов Камчатского края в информационно-телекоммуникационной сети «Интернет» в течение 5 рабочих дней со дня его принятия;

4) направление копии настоящего приказа в орган регистрации прав в течение 5 рабочих дней со дня его принятия;

5) направление копии настоящего приказа обладателю публичного сервитута, а также сведений о лицах, являющихся правообладателями земельных участков, сведений о лицах, подавших заявления об учете их прав (обременений прав) на земельные участки, способах связи с ними, копии документов, подтверждающих права указанных лиц на земельные участки, в течение 5 рабочих дней со дня его принятия.

9. Контроль за исполнением настоящего приказа оставляю за собой.

10. Настоящий приказ вступает в силу после дня его официального опубликования.

Министр



И.В. Мищенко

ОПИСАНИЕ МЕСТОПОЛОЖЕНИЯ ГРАНИЦ  
ПУБЛИЧНОГО СЕРВИТУТА

в отношении земель и земельных участков для их использования в целях  
размещения объекта электросетевого хозяйства:  
«Сооружение ВЛЭП 35 КВ на деревянных опорах»  
кадастровый номер объекта 41:05:0000000:924  
(наименование объекта, местоположение границ которого описано  
(далее – объект))

Лист № 1

Раздел 1

Сведения об объекте		
№ п/п	Характеристики объекта	Описание характеристик
1	Местоположение объекта	Российская Федерация, Камчатский край, Елизовский муниципальный район, муниципальное образование Елизовское городское поселение, муниципальное образование Вулканное городское поселение, муниципальное образование Николаевское сельское поселение
2	Площадь объекта +/- величина погрешности определения площади (P+/- Дельта P)	465803 кв.м ± 808 кв.м
3	Иные характеристики объекта	Публичный сервитут в целях размещения объекта: «Сооружение ВЛЭП 35 КВ на деревянных опорах», с кадастровым номером 41:05:0000000:924 сроком действия 49 лет в интересах ПАО «Камчатскэнерго»

## Раздел 2

## Сведения о местоположении границ объекта

## 1. Система координат МСК-41 зона 1 (6 градусная) Камчатский край

## 2. Сведения о характерных точках границ объекта

Обозначение характерных точек границ	Координаты, м		Метод определения координат характерной точки	Средняя квадратическая погрешность положения характерной точки (M <sub>т</sub> ), м	Описание обозначения точки на местности (при наличии)
	X	Y			
1	2	3	4	5	6
1	576682.56	1396169.79	Аналитический метод	0.50	–
2	576652.66	1396172.17	Аналитический метод	0.50	–
3	576638.72	1395997.79	Аналитический метод	0.50	–
4	576600.95	1395826.25	Аналитический метод	0.50	–
5	576504.78	1395767.61	Аналитический метод	0.50	–
6	576411.04	1395710.16	Аналитический метод	0.50	–
7	576314.42	1395649.83	Аналитический метод	0.50	–
8	576211.65	1395584.96	Аналитический метод	0.50	–
9	576131.87	1395514.18	Аналитический метод	0.50	–
10	576038.41	1395433.62	Аналитический метод	0.50	–
11	575967.82	1395372.71	Аналитический метод	0.50	–
12	575890.22	1395305.84	Аналитический метод	0.50	–
13	575808.78	1395235.84	Аналитический метод	0.50	–
14	575744.14	1395178.57	Аналитический метод	0.50	–
15	575670.66	1395114.18	Аналитический метод	0.50	–
16	575609.70	1395060.57	Аналитический метод	0.50	–
17	575538.76	1395001.80	Аналитический метод	0.50	–
18	575431.26	1394966.09	Аналитический метод	0.50	–
19	575352.04	1394940.92	Аналитический метод	0.50	–
20	575244.51	1394906.34	Аналитический метод	0.50	–
21	575146.45	1394875.96	Аналитический метод	0.50	–
22	575037.55	1394840.58	Аналитический метод	0.50	–
23	574963.86	1394818.65	Аналитический метод	0.50	–
24	574921.04	1394803.19	Аналитический метод	0.50	–
25	574814.13	1394768.69	Аналитический метод	0.50	–
26	574767.36	1394725.21	Аналитический метод	0.50	–
27	574546.94	1394683.60	Аналитический метод	0.50	–
28	574415.29	1394641.08	Аналитический метод	0.50	–
29	574302.57	1394608.02	Аналитический метод	0.50	–
30	574217.65	1394581.49	Аналитический метод	0.50	–
31	574120.53	1394550.14	Аналитический метод	0.50	–
32	573947.03	1394494.40	Аналитический метод	0.50	–
33	573800.93	1394447.19	Аналитический метод	0.50	–
34	573554.89	1394368.07	Аналитический метод	0.50	–
35	573286.83	1394258.95	Аналитический метод	0.50	–
36	573232.38	1394226.20	Аналитический метод	0.50	–
37	573170.97	1394188.15	Аналитический метод	0.50	–
38	573106.87	1394147.99	Аналитический метод	0.50	–
39	573050.92	1394112.01	Аналитический метод	0.50	–
40	572988.38	1394074.12	Аналитический метод	0.50	–
41	572950.45	1393970.72	Аналитический метод	0.50	–
42	572915.34	1393875.93	Аналитический метод	0.50	–
43	572881.29	1393782.53	Аналитический метод	0.50	–
44	572847.07	1393688.15	Аналитический метод	0.50	–
45	572815.30	1393598.77	Аналитический метод	0.50	–
46	572785.26	1393516.90	Аналитический метод	0.50	–



1	2	3	4	5	6
47	572746.51	1393492.65	Аналитический метод	0.50	–
48	572676.35	1393448.95	Аналитический метод	0.50	–
49	572603.86	1393403.63	Аналитический метод	0.50	–
50	572611.42	1393381.99	Аналитический метод	0.50	–
51	572608.21	1393379.81	Аналитический метод	0.50	–
52	572586.39	1393394.35	Аналитический метод	0.50	–
53	572489.36	1393334.04	Аналитический метод	0.50	–
54	572399.82	1393278.54	Аналитический метод	0.50	–
55	572297.50	1393214.32	Аналитический метод	0.50	–
56	572219.68	1393189.07	Аналитический метод	0.50	–
57	572127.44	1393167.91	Аналитический метод	0.50	–
58	572035.73	1393144.65	Аналитический метод	0.50	–
59	571925.22	1393118.98	Аналитический метод	0.50	–
60	571742.97	1393078.97	Аналитический метод	0.50	–
61	571598.62	1393043.82	Аналитический метод	0.50	–
62	571515.38	1393023.38	Аналитический метод	0.50	–
63	571434.93	1393003.88	Аналитический метод	0.50	–
64	571302.70	1392971.18	Аналитический метод	0.50	–
65	571153.75	1392934.65	Аналитический метод	0.50	–
66	570925.62	1392877.78	Аналитический метод	0.50	–
67	570780.24	1392841.33	Аналитический метод	0.50	–
68	570626.90	1392806.63	Аналитический метод	0.50	–
69	570512.87	1392778.95	Аналитический метод	0.50	–
70	570387.60	1392748.59	Аналитический метод	0.50	–
71	570288.98	1392724.58	Аналитический метод	0.50	–
72	570127.01	1392683.04	Аналитический метод	0.50	–
73	569978.05	1392639.02	Аналитический метод	0.50	–
74	569860.54	1392609.65	Аналитический метод	0.50	–
75	569753.12	1392582.85	Аналитический метод	0.50	–
76	569631.31	1392552.46	Аналитический метод	0.50	–
77	569511.26	1392522.27	Аналитический метод	0.50	–
78	569413.75	1392497.75	Аналитический метод	0.50	–
79	569336.47	1392478.33	Аналитический метод	0.50	–
80	569232.55	1392452.13	Аналитический метод	0.50	–
81	569139.87	1392428.97	Аналитический метод	0.50	–
82	569078.52	1392409.14	Аналитический метод	0.50	–
83	569013.22	1392388.16	Аналитический метод	0.50	–
84	568883.76	1392360.50	Аналитический метод	0.50	–
85	568831.31	1392349.44	Аналитический метод	0.50	–
86	568695.91	1392320.94	Аналитический метод	0.50	–
87	568538.16	1392287.80	Аналитический метод	0.50	–
88	568381.50	1392254.71	Аналитический метод	0.50	–
89	568285.26	1392234.49	Аналитический метод	0.50	–
90	568208.30	1392218.08	Аналитический метод	0.50	–
91	568115.70	1392198.77	Аналитический метод	0.50	–
92	568014.78	1392177.46	Аналитический метод	0.50	–
93	567867.87	1392146.57	Аналитический метод	0.50	–
94	567744.04	1392120.62	Аналитический метод	0.50	–
95	567625.49	1392095.38	Аналитический метод	0.50	–
96	567533.37	1392104.32	Аналитический метод	0.50	–
97	567414.45	1392080.43	Аналитический метод	0.50	–
98	567270.60	1392051.09	Аналитический метод	0.50	–
99	567115.62	1391920.78	Аналитический метод	0.50	–
100	567047.85	1391863.91	Аналитический метод	0.50	–
101	566989.65	1391814.71	Аналитический метод	0.50	–
102	566908.62	1391746.21	Аналитический метод	0.50	–
103	566836.64	1391685.34	Аналитический метод	0.50	–
104	566761.73	1391622.06	Аналитический метод	0.50	–
105	566694.32	1391565.54	Аналитический метод	0.50	–
106	566609.27	1391494.04	Аналитический метод	0.50	–
107	566531.97	1391428.49	Аналитический метод	0.50	–
108	566449.67	1391358.70	Аналитический метод	0.50	–
109	566378.79	1391298.77	Аналитический метод	0.50	–

1	2	3	4	5	6
110	566304.83	1391236.47	Аналитический метод	0.50	–
111	566230.03	1391173.36	Аналитический метод	0.50	–
112	566160.62	1391114.91	Аналитический метод	0.50	–
113	566095.69	1391059.74	Аналитический метод	0.50	–
114	566028.03	1391002.60	Аналитический метод	0.50	–
115	565960.51	1390945.76	Аналитический метод	0.50	–
116	565924.10	1390861.94	Аналитический метод	0.50	–
117	565870.51	1390816.08	Аналитический метод	0.50	–
118	565807.06	1390761.66	Аналитический метод	0.50	–
119	565748.97	1390712.41	Аналитический метод	0.50	–
120	565654.10	1390685.25	Аналитический метод	0.50	–
121	565564.19	1390659.88	Аналитический метод	0.50	–
122	565424.54	1390620.50	Аналитический метод	0.50	–
123	565345.45	1390597.98	Аналитический метод	0.50	–
124	565264.34	1390575.09	Аналитический метод	0.50	–
125	565181.67	1390600.91	Аналитический метод	0.50	–
126	565107.56	1390624.40	Аналитический метод	0.50	–
127	565016.67	1390653.00	Аналитический метод	0.50	–
128	564953.73	1390672.71	Аналитический метод	0.50	–
129	564874.38	1390697.87	Аналитический метод	0.50	–
130	564801.28	1390720.83	Аналитический метод	0.50	–
131	564726.14	1390744.34	Аналитический метод	0.50	–
132	564645.75	1390769.66	Аналитический метод	0.50	–
133	564564.45	1390795.20	Аналитический метод	0.50	–
134	564499.89	1390815.67	Аналитический метод	0.50	–
135	564418.15	1390841.54	Аналитический метод	0.50	–
136	564338.99	1390871.38	Аналитический метод	0.50	–
137	564262.59	1390893.46	Аналитический метод	0.50	–
138	564196.22	1390913.88	Аналитический метод	0.50	–
139	564081.39	1390869.78	Аналитический метод	0.50	–
140	563983.86	1390832.02	Аналитический метод	0.50	–
141	563868.11	1390787.11	Аналитический метод	0.50	–
142	563751.50	1390741.64	Аналитический метод	0.50	–
143	563667.26	1390708.98	Аналитический метод	0.50	–
144	563605.33	1390685.44	Аналитический метод	0.50	–
145	563519.78	1390652.15	Аналитический метод	0.50	–
146	563433.46	1390618.83	Аналитический метод	0.50	–
147	563355.81	1390589.09	Аналитический метод	0.50	–
148	563206.65	1390532.44	Аналитический метод	0.50	–
149	563216.40	1390504.09	Аналитический метод	0.50	–
150	563366.55	1390561.08	Аналитический метод	0.50	–
151	563444.23	1390590.83	Аналитический метод	0.50	–
152	563530.62	1390624.18	Аналитический метод	0.50	–
153	563616.10	1390657.44	Аналитический метод	0.50	–
154	563678.02	1390680.98	Аналитический метод	0.50	–
155	563762.37	1390713.68	Аналитический метод	0.50	–
156	563878.99	1390759.15	Аналитический метод	0.50	–
157	563994.71	1390804.05	Аналитический метод	0.50	–
158	564092.18	1390841.79	Аналитический метод	0.50	–
159	564197.31	1390882.16	Аналитический метод	0.50	–
160	564254.01	1390864.71	Аналитический метод	0.50	–
161	564329.52	1390842.89	Аналитический метод	0.50	–
162	564408.33	1390813.18	Аналитический метод	0.50	–
163	564490.83	1390787.07	Аналитический метод	0.50	–
164	564555.43	1390766.59	Аналитический метод	0.50	–
165	564636.76	1390741.04	Аналитический метод	0.50	–
166	564717.16	1390715.72	Аналитический метод	0.50	–
167	564792.31	1390692.20	Аналитический метод	0.50	–
168	564865.35	1390669.26	Аналитический метод	0.50	–
169	564944.72	1390644.09	Аналитический метод	0.50	–
170	565007.69	1390624.38	Аналитический метод	0.50	–
171	565098.52	1390595.79	Аналитический метод	0.50	–
172	565172.67	1390572.30	Аналитический метод	0.50	–

1	2	3	4	5	6
173	565263.91	1390543.79	Аналитический метод	0.50	–
174	565353.64	1390569.12	Аналитический метод	0.50	–
175	565432.72	1390591.63	Аналитический метод	0.50	–
176	565572.34	1390631.01	Аналитический метод	0.50	–
177	565662.30	1390656.39	Аналитический метод	0.50	–
178	565763.44	1390685.35	Аналитический метод	0.50	–
179	565826.53	1390738.83	Аналитический метод	0.50	–
180	565890.03	1390793.30	Аналитический метод	0.50	–
181	565948.86	1390843.65	Аналитический метод	0.50	–
182	565985.22	1390927.35	Аналитический метод	0.50	–
183	566047.37	1390979.66	Аналитический метод	0.50	–
184	566115.08	1391036.85	Аналитический метод	0.50	–
185	566179.99	1391092.01	Аналитический метод	0.50	–
186	566249.36	1391150.42	Аналитический метод	0.50	–
187	566324.18	1391213.54	Аналитический метод	0.50	–
188	566398.14	1391275.85	Аналитический метод	0.50	–
189	566469.05	1391335.80	Аналитический метод	0.50	–
190	566551.37	1391405.61	Аналитический метод	0.50	–
191	566628.62	1391471.12	Аналитический метод	0.50	–
192	566713.61	1391542.57	Аналитический метод	0.50	–
193	566781.05	1391599.10	Аналитический метод	0.50	–
194	566856.00	1391662.42	Аналитический метод	0.50	–
195	566927.99	1391723.31	Аналитический метод	0.50	–
196	567009.02	1391791.80	Аналитический метод	0.50	–
197	567067.18	1391840.96	Аналитический метод	0.50	–
198	567134.91	1391897.80	Аналитический метод	0.50	–
199	567284.07	1392023.22	Аналитический метод	0.50	–
200	567420.41	1392051.03	Аналитический метод	0.50	–
201	567534.91	1392074.03	Аналитический метод	0.50	–
202	567627.21	1392065.07	Аналитический метод	0.50	–
203	567750.24	1392091.27	Аналитический метод	0.50	–
204	567874.03	1392117.20	Аналитический метод	0.50	–
205	568020.96	1392148.10	Аналитический метод	0.50	–
206	568121.87	1392169.41	Аналитический метод	0.50	–
207	568214.50	1392188.73	Аналитический метод	0.50	–
208	568291.47	1392205.14	Аналитический метод	0.50	–
209	568387.68	1392225.36	Аналитический метод	0.50	–
210	568544.35	1392258.45	Аналитический метод	0.50	–
211	568702.07	1392291.58	Аналитический метод	0.50	–
212	568837.48	1392320.09	Аналитический метод	0.50	–
213	568889.98	1392331.15	Аналитический метод	0.50	–
214	569020.96	1392359.13	Аналитический метод	0.50	–
215	569087.72	1392380.59	Аналитический метод	0.50	–
216	569148.12	1392400.11	Аналитический метод	0.50	–
217	569239.85	1392423.03	Аналитический метод	0.50	–
218	569343.80	1392449.24	Аналитический метод	0.50	–
219	569421.07	1392468.66	Аналитический метод	0.50	–
220	569518.57	1392493.17	Аналитический метод	0.50	–
221	569638.59	1392523.36	Аналитический метод	0.50	–
222	569760.39	1392553.75	Аналитический метод	0.50	–
223	569867.81	1392580.55	Аналитический метод	0.50	–
224	569985.94	1392610.07	Аналитический метод	0.50	–
225	570134.99	1392654.11	Аналитический метод	0.50	–
226	570296.26	1392695.47	Аналитический метод	0.50	–
227	570394.68	1392719.44	Аналитический метод	0.50	–
228	570519.93	1392749.80	Аналитический метод	0.50	–
229	570633.75	1392777.42	Аналитический метод	0.50	–
230	570787.20	1392812.14	Аналитический метод	0.50	–
231	570932.90	1392848.67	Аналитический метод	0.50	–
232	571160.95	1392905.52	Аналитический метод	0.50	–
233	571309.88	1392942.06	Аналитический метод	0.50	–
234	571442.07	1392974.75	Аналитический метод	0.50	–
235	571522.49	1392994.23	Аналитический метод	0.50	–








1	2	3	4	5	6
236	571605.74	1393014.67	Аналитический метод	0.50	–
237	571749.73	1393049.74	Аналитический метод	0.50	–
238	571931.83	1393089.72	Аналитический метод	0.50	–
239	572042.82	1393115.50	Аналитический метод	0.50	–
240	572134.49	1393138.75	Аналитический метод	0.50	–
241	572227.67	1393160.12	Аналитический метод	0.50	–
242	572310.30	1393186.94	Аналитический метод	0.50	–
243	572415.70	1393253.09	Аналитический метод	0.50	–
244	572505.19	1393308.56	Аналитический метод	0.50	–
245	572585.82	1393358.67	Аналитический метод	0.50	–
246	572603.83	1393346.67	Аналитический метод	0.50	–
247	572616.39	1393349.11	Аналитический метод	0.50	–
248	572648.13	1393370.62	Аналитический метод	0.50	–
249	572640.09	1393390.90	Аналитический метод	0.50	–
250	572692.24	1393423.50	Аналитический метод	0.50	–
251	572762.40	1393467.20	Аналитический метод	0.50	–
252	572809.89	1393496.92	Аналитический метод	0.50	–
253	572843.51	1393588.58	Аналитический метод	0.50	–
254	572875.31	1393678.01	Аналитический метод	0.50	–
255	572909.48	1393772.28	Аналитический метод	0.50	–
256	572943.50	1393865.58	Аналитический метод	0.50	–
257	572978.60	1393960.34	Аналитический метод	0.50	–
258	573012.92	1394053.92	Аналитический метод	0.50	–
259	573066.81	1394086.56	Аналитический метод	0.50	–
260	573122.94	1394122.66	Аналитический метод	0.50	–
261	573186.83	1394162.69	Аналитический метод	0.50	–
262	573248.01	1394200.59	Аналитический метод	0.50	–
263	573300.29	1394232.05	Аналитический метод	0.50	–
264	573565.15	1394339.86	Аналитический метод	0.50	–
265	573810.14	1394418.64	Аналитический метод	0.50	–
266	573956.23	1394465.85	Аналитический метод	0.50	–
267	574129.72	1394521.59	Аналитический метод	0.50	–
268	574226.73	1394552.90	Аналитический метод	0.50	–
269	574311.26	1394579.31	Аналитический метод	0.50	–
270	574424.12	1394612.41	Аналитический метод	0.50	–
271	574556.14	1394655.05	Аналитический метод	0.50	–
272	574685.46	1394696.62	Аналитический метод	0.50	–
273	574823.25	1394740.11	Аналитический метод	0.50	–
274	574930.74	1394774.80	Аналитический метод	0.50	–
275	574973.24	1394790.14	Аналитический метод	0.50	–
276	575046.46	1394811.93	Аналитический метод	0.50	–
277	575155.52	1394847.36	Аналитический метод	0.50	–
278	575253.55	1394877.74	Аналитический метод	0.50	–
279	575361.17	1394912.34	Аналитический метод	0.50	–
280	575440.53	1394937.56	Аналитический метод	0.50	–
281	575553.57	1394975.10	Аналитический метод	0.50	–
282	575629.18	1395037.75	Аналитический метод	0.50	–
283	575690.45	1395091.64	Аналитический метод	0.50	–
284	575763.97	1395156.06	Аналитический метод	0.50	–
285	575828.51	1395213.24	Аналитический метод	0.50	–
286	575909.79	1395283.10	Аналитический метод	0.50	–
287	575987.40	1395349.98	Аналитический метод	0.50	–
288	576058.01	1395410.91	Аналитический метод	0.50	–
289	576151.62	1395491.59	Аналитический метод	0.50	–
290	576229.74	1395560.90	Аналитический метод	0.50	–
291	576330.37	1395624.42	Аналитический метод	0.50	–
292	576426.82	1395684.65	Аналитический метод	0.50	–
293	576520.42	1395742.02	Аналитический метод	0.50	–
294	576627.50	1395807.29	Аналитический метод	0.50	–
295	576668.46	1395993.35	Аналитический метод	0.50	–
1	576682.56	1396169.79	Аналитический метод	0.50	–


Схема расположения границ публичного сервитута:  
«Сооружение ВЛЭП 35 КВ на деревянных опорах, кал. № 41:05:000000:924»



Схема расположения листов

Масштаб 1 : 50 000

- Используемые условные знаки и обозначения:
-  - проектное местоположение Сооружения ВЛЭП 35 КВ на деревянных опорах;
  -  - проектная граница зоны действия публичного сервитута;
  -  - граница кадастрового квартала;
  -  - граница кадастрового квартала;
  -  - установившаяся граница административно-территориального образования;
  -  - реестровый номер границы административно-территориального образования;
  -  - лист презиума масштаба 1:2000 и его номер.



7-обзорная схема

**Схема расположения границ публичного сервитута:  
«Сооружение ВЛЭП 35 КВ на деревянных опорах, кад. № 41:05:000000:924»**

**Используемые условные знаки и обозначения:**

-  - проектное местоположение Сооружения ВЛЭП 35 КВ на деревянных опорах;
-  - проектная граница зоны действия публичного сервитута;
-  33 - характеристическая точка границы публичного сервитута и ее обозначение;
-  - граница земельных участков, сведения о которой в ЕГРН, достаточны для определения ее местоположения;
- 41.05.0101063.585 - кадастровый номер земельного участка;
- 41.05.0101063 - граница кадастрового квартала;
- 41.05.0101063 - номер кадастрового квартала;
- 41.05-3.6 - установленная граница административно-территориального образования;
- 41.05-3.6 - реестровый номер границы административно-территориального образования;

**Лист №8**

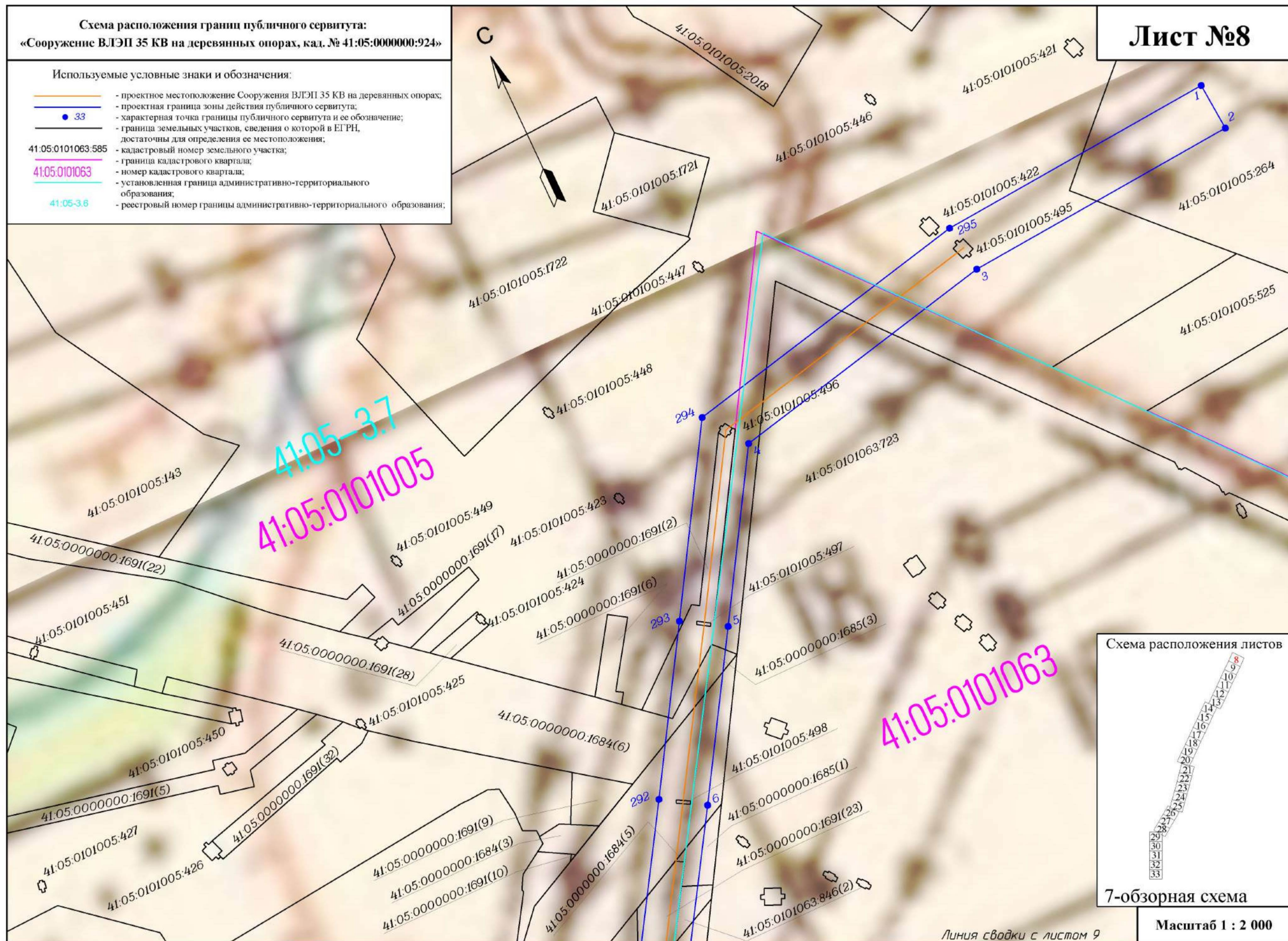



Схема расположения листов



7-обзорная схема

Масштаб 1 : 2 000

Линия сводки с листом 9

Схема расположения границ публичного сервитута:  
«Сооружение ВЛЭП 35 КВ на деревянных опорах, кад. № 41:05:0000000:924»

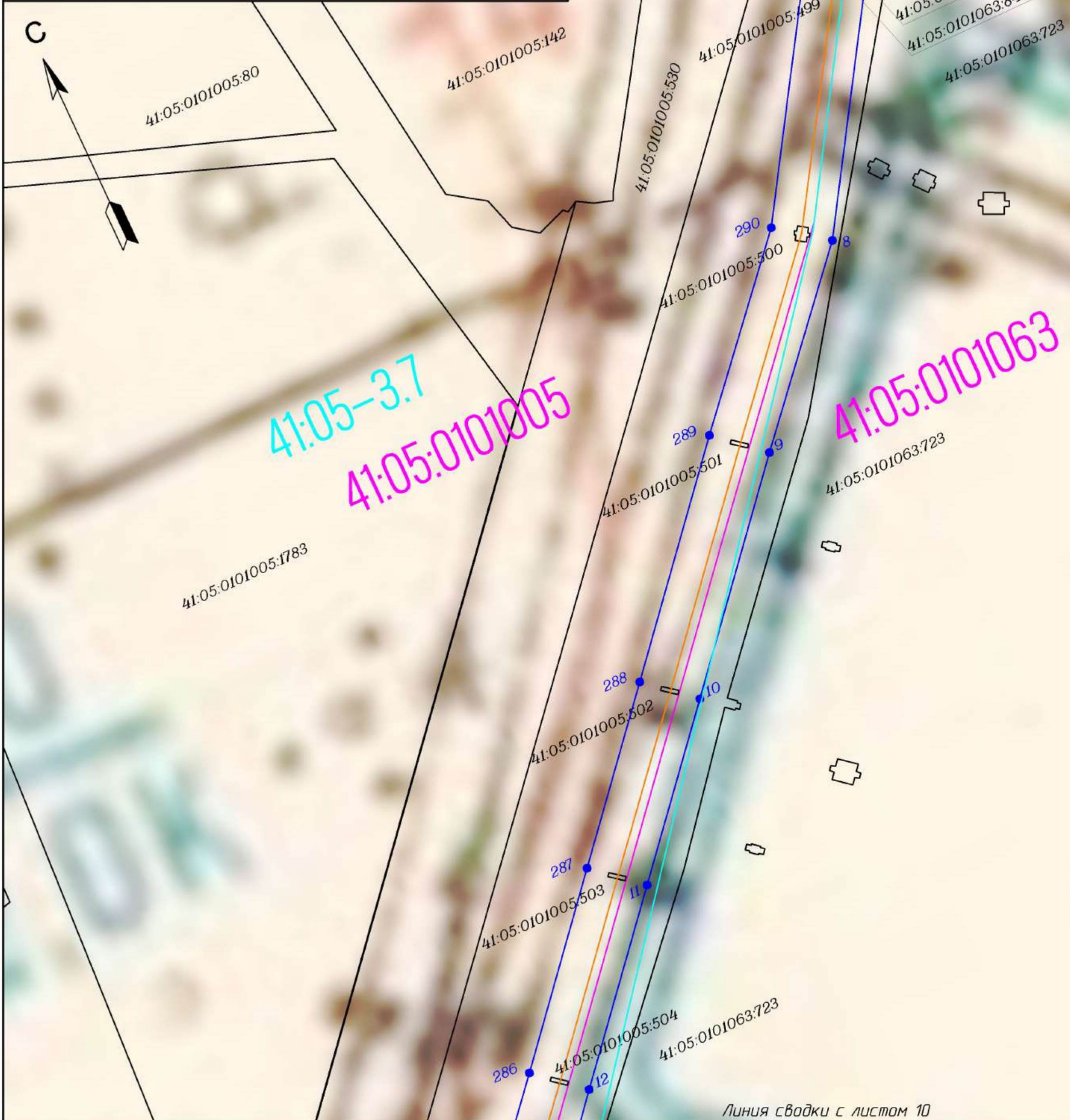
Линия сводки с листом 8

# Лист №9

Схема расположения листов



7-обзорная схема



Используемые условные знаки и обозначения:

	- проектное местоположение Сооружения ВЛЭП 35 КВ на деревянных опорах;
	- проектная граница зоны действия публичного сервитута;
	- характеристическая точка границы публичного сервитута и ее обозначение;
	- граница земельных участков, сведения о которой в ЕГРН, достаточны для определения ее местоположения;
41:05:0101063:585	- кадастровый номер земельного участка;
41:05:0101063	- граница кадастрового квартала;
41:05:0101063	- номер кадастрового квартала;
41:05-3.6	- установленная граница административно-территориального образования;
41:05-3.6	- реестровый номер границы административно-территориального образования;

Линия сводки с листом 10

Масштаб 1 : 2 000


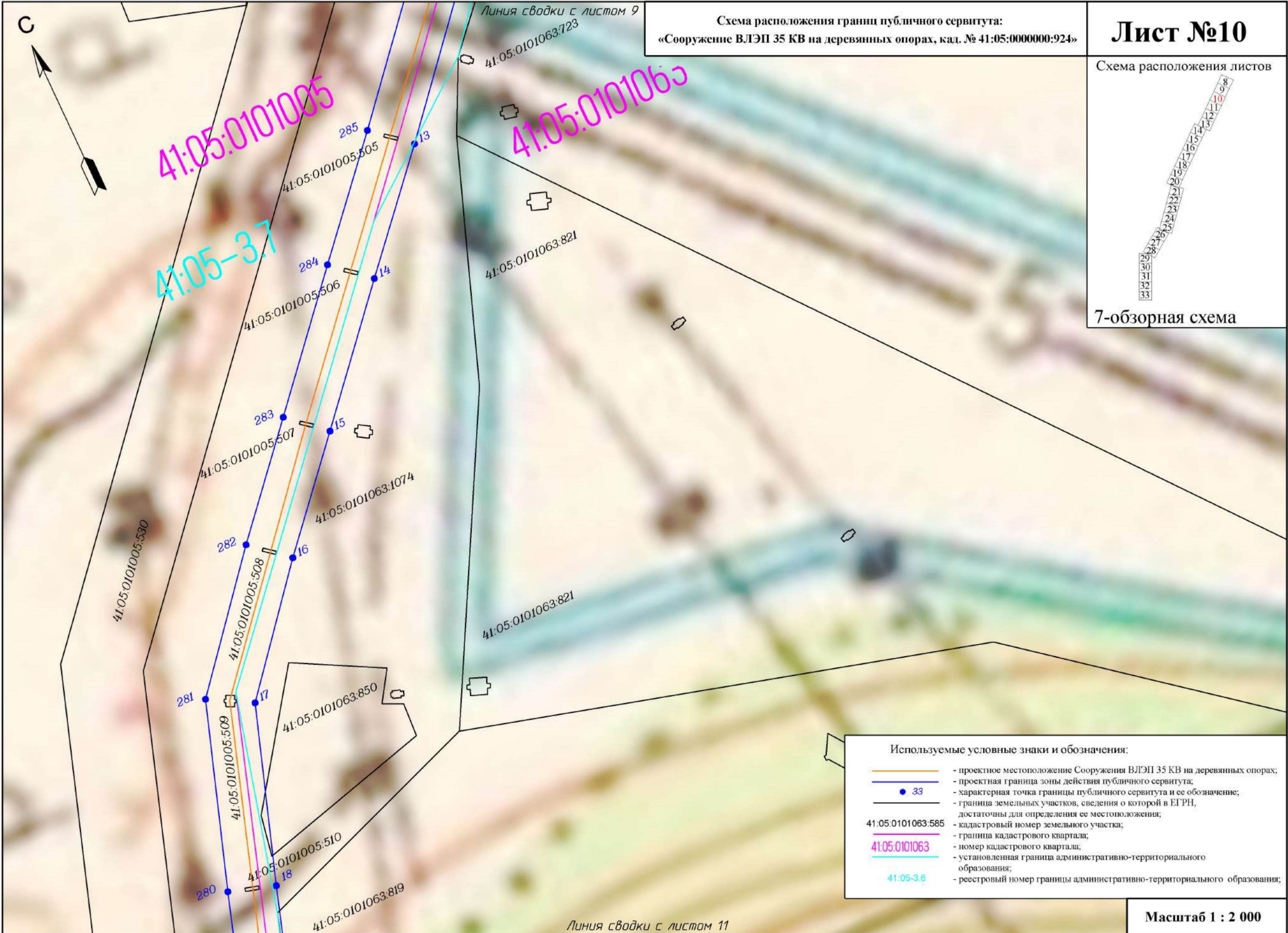



Схема расположения границ публичного сервитута:  
«Сооружение ВЛЭП 35 КВ на деревянных опорах, кад. № 41:05:000000:924»

**Лист №10**



- Используемые условные знаки и обозначения:
- проектное местоположение Сооружения ВЛЭП 35 КВ на деревянных опорах;
  - проектная граница зоны действия публичного сервитута;
  - характеристическая точка границы публичного сервитута и ее обозначение;
  - граница земельных участков, сведения о которой в ЕГРН, достаточны для определения ее местоположения;
  - кадастровый номер земельного участка;
  - граница кадастрового квартала;
  - номер кадастрового квартала;
  - установленная граница административно-территориального образования;
  - реестровый номер границы административно-территориального образования;

Масштаб 1 : 2 000

Линия сводки с листом 11



C

Линия сводки с листом 10

Схема расположения границ публичного сервитута:  
«Сооружение ВЛЭП 35 КВ на деревянных опорах, кад. № 41:05:0000000:924»

**Лист №11**

Схема расположения листов



7-обзорная схема



41:05-3.7

41:05:0101063

41:05:0101005

Используемые условные знаки и обозначения:

	- проектное местоположение Сооружения ВЛЭП 35 КВ на деревянных опорах;
	- проектная граница зоны действия публичного сервитута;
	- характеристическая точка границы публичного сервитута и ее обозначение;
	- граница земельных участков, сведения о которой в ЕГРН, достаточны для определения ее местоположения;
41:05:0101063:585	- кадастровый номер земельного участка;
41:05:0101063	- граница кадастрового квартала;
41:05:0101063	- номер кадастрового квартала;
41:05-3.6	- установленная граница административно-территориального образования;
41:05-3.6	- реестровый номер границы административно-территориального образования;

Масштаб 1 : 2 000

Линия сводки с листом 12

C


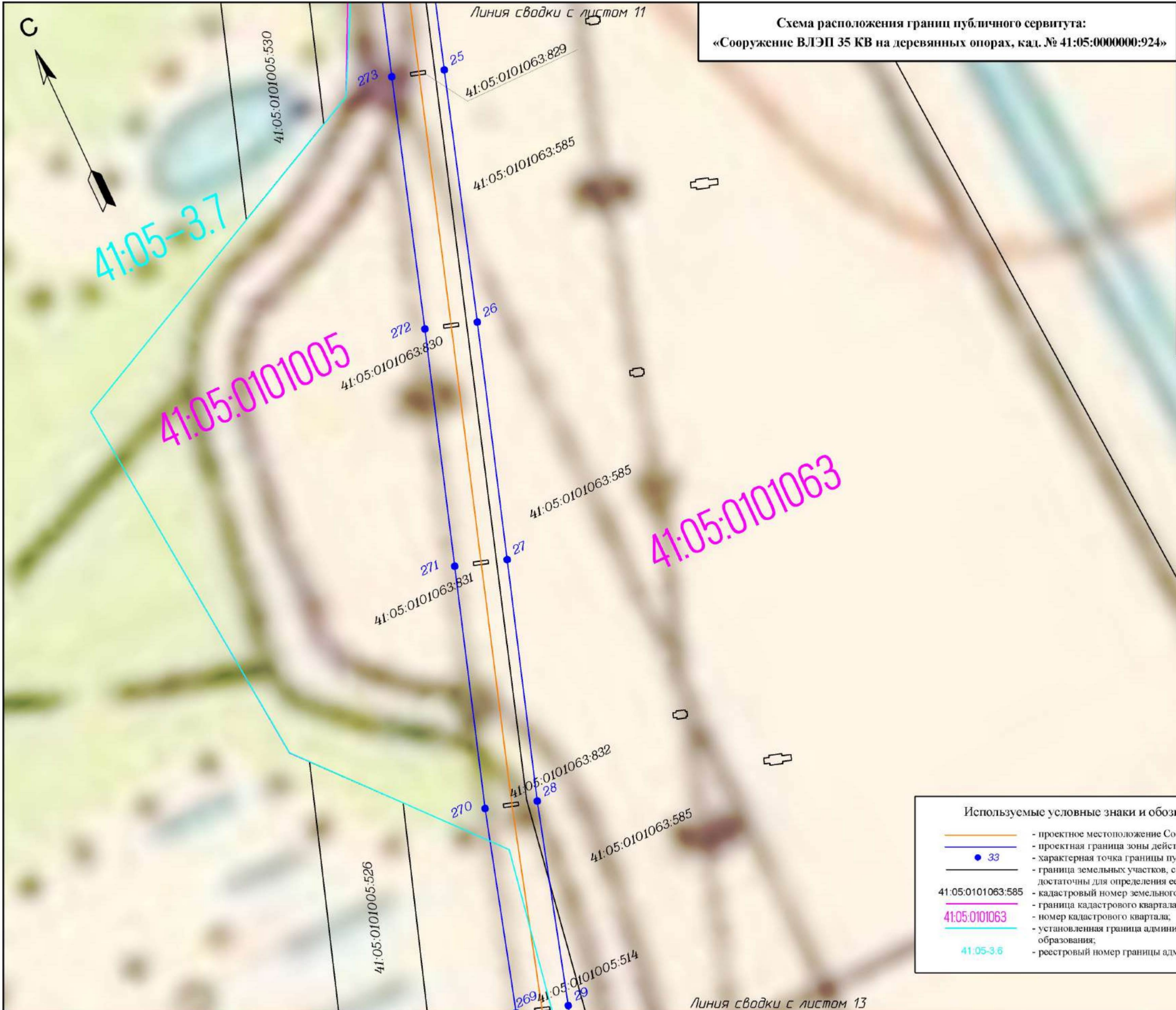



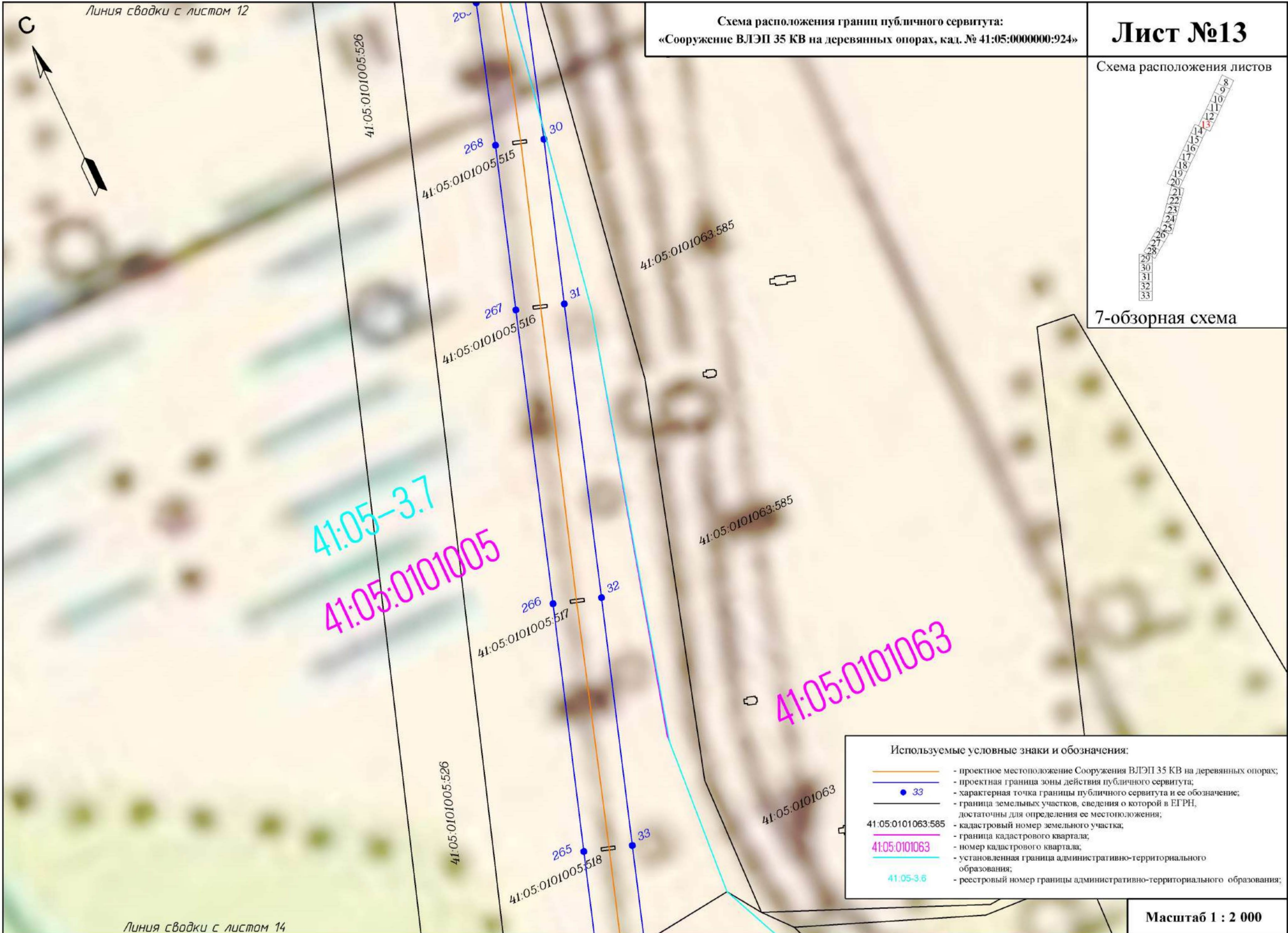
Схема расположения границ публичного сервитута:  
«Сооружение ВЛЭП 35 КВ на деревянных опорах, кад. № 41:05:0000000:924»

**Лист №12**



- Используемые условные знаки и обозначения:
- проектное местоположение Сооружения ВЛЭП 35 КВ на деревянных опорах;
  - проектная граница зоны действия публичного сервитута;
  - характеристическая точка границы публичного сервитута и ее обозначение;
  - граница земельных участков, сведения о которой в ЕГРН, достаточны для определения ее местоположения;
  - кадастровый номер земельного участка;
  - граница кадастрового квартала;
  - номер кадастрового квартала;
  - установленная граница административно-территориального образования;
  - реестровый номер границы административно-территориального образования;

Масштаб 1 : 2 000




Линия сводки с листом 12

С



Схема расположения границ публичного сервитута:  
«Сооружение ВЛЭП 35 КВ на деревянных опорах, кад. № 41:05:0000000:924»

**Лист №13**



41:05-3.7  
41:05:0101005

41:05:0101063

Используемые условные знаки и обозначения:

	- проектное местоположение Сооружения ВЛЭП 35 КВ на деревянных опорах;
	- проектная граница зоны действия публичного сервитута;
	- характеристическая точка границы публичного сервитута и ее обозначение;
	- граница земельных участков, сведения о которой в ЕГРН, достаточны для определения ее местоположения;
41:05:0101063:585	- кадастровый номер земельного участка;
41:05:0101063	- граница кадастрового квартала;
41:05:0101063	- номер кадастрового квартала;
41.05-3.6	- установленная граница административно-территориального образования;
41.05-3.6	- реестровый номер границы административно-территориального образования;

Линия сводки с листом 14

Масштаб 1 : 2 000

Схема расположения границ публичного сервитута:  
«Сооружение ВЛЭП 35 КВ на деревянных опорах, кад. № 41:05:0000000:924»

Линия сводки с листом 13

Лист №14

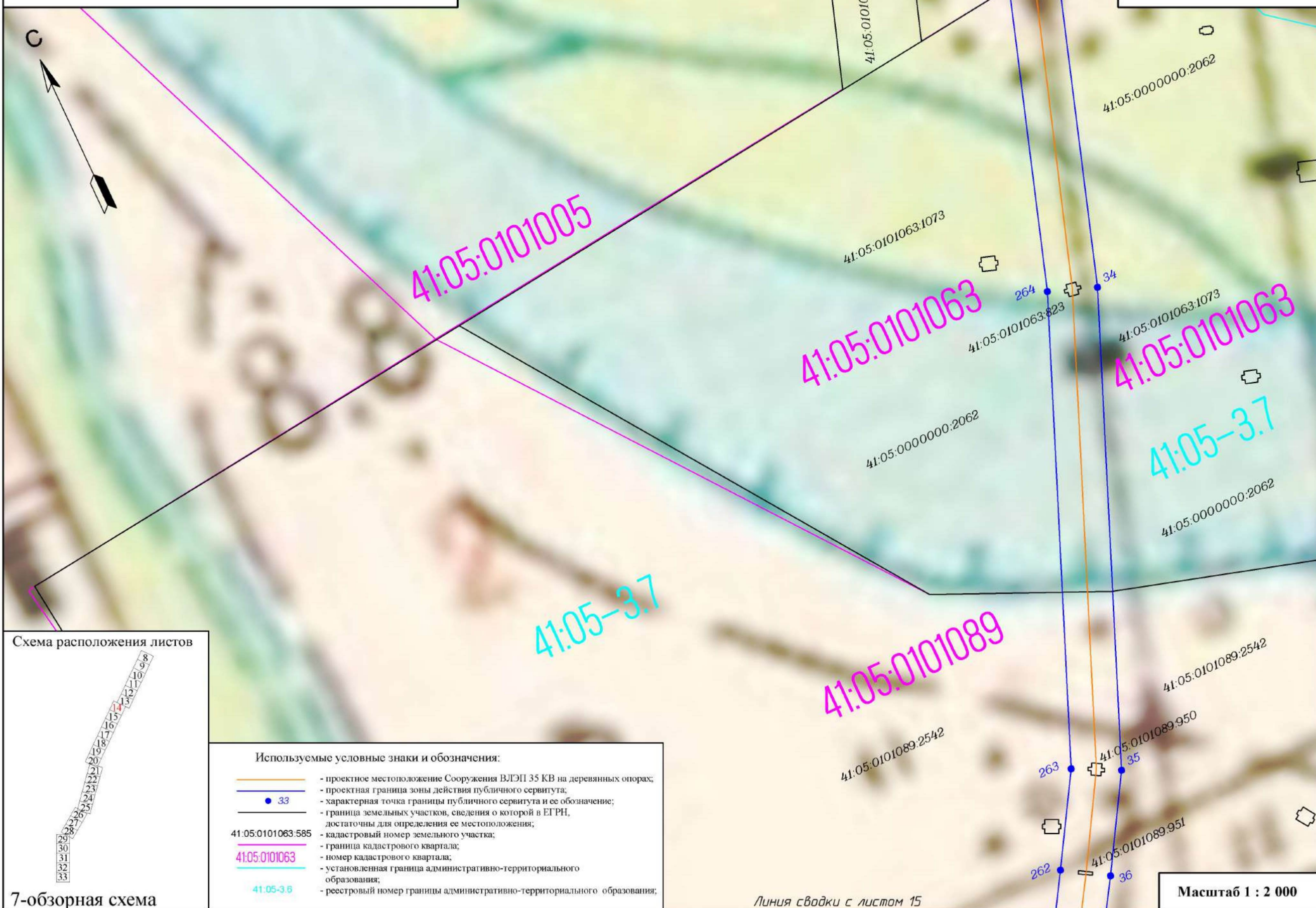









Схема расположения листов



7-обзорная схема

Используемые условные знаки и обозначения:

-  - проектное местоположение Сооружения ВЛЭП 35 КВ на деревянных опорах;
-  - проектная граница зоны действия публичного сервитута;
-  33 - характерная точка границы публичного сервитута и ее обозначение;
-  - граница земельных участков, сведения о которой в ЕГРН, достаточны для определения ее местоположения;
-  41:05:0101063:585 - кадастровый номер земельного участка;
-  41:05:0101063 - граница кадастрового квартала;
-  41:05:0101063 - номер кадастрового квартала;
-  41:05-3.7 - установленная граница административно-территориального образования;
-  41:05-3.8 - реестровый номер границы административно-территориального образования;

Линия сводки с листом 15

Масштаб 1 : 2 000

# Лист №15

Схема расположения границ публичного сервитута:  
«Сооружение ВЛЭП 35 КВ на деревянных опорах, кад. № 41:05:000000:924»

Линия сводки с листом 14

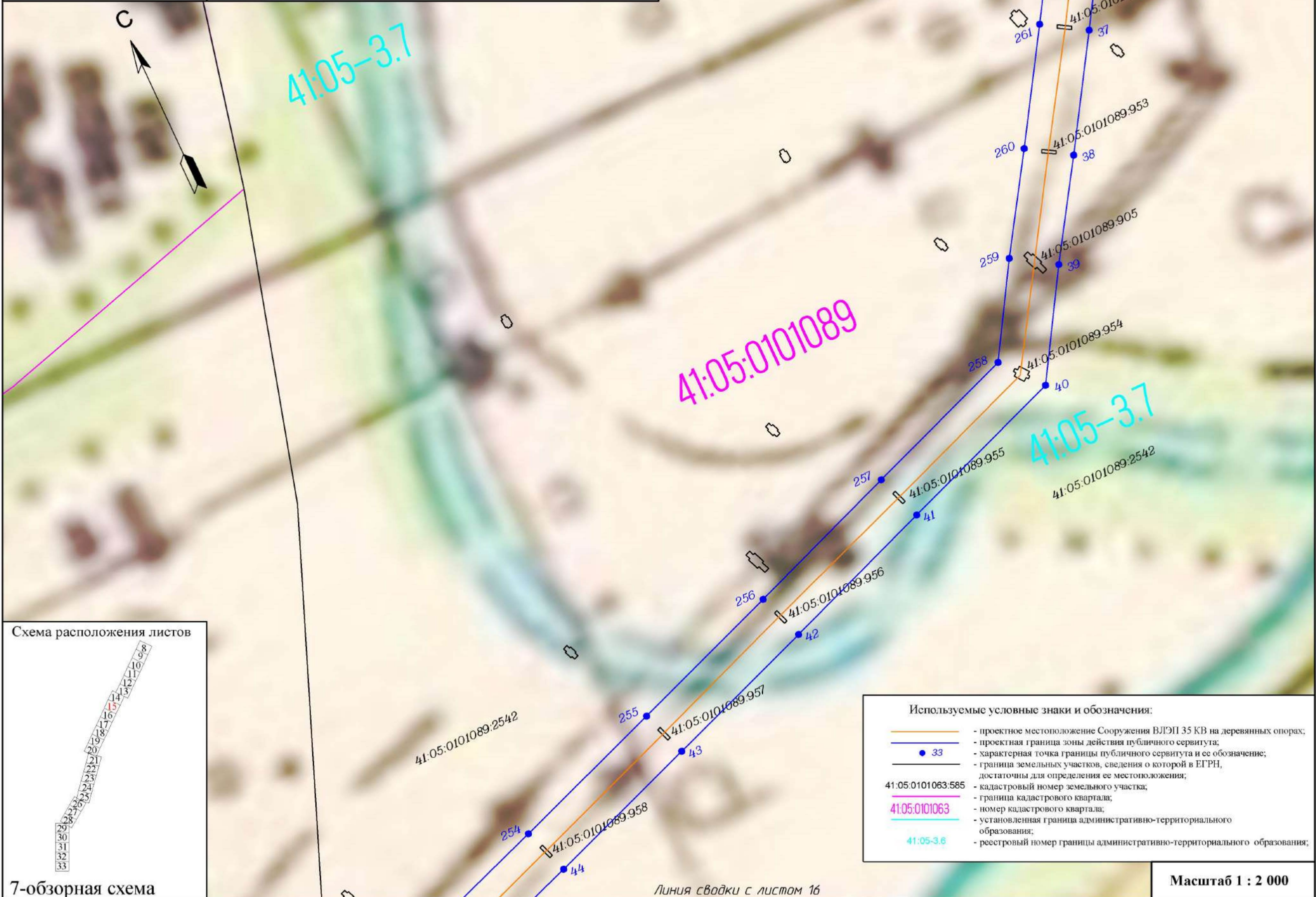



Схема расположения листов



7-обзорная схема

### Используемые условные знаки и обозначения:

- проектное местоположение Сооружения ВЛЭП 35 КВ на деревянных опорах;
- проектная граница зоны действия публичного сервитута;
- характеристическая точка границы публичного сервитута и ее обозначение;
- граница земельных участков, сведения о которой в ЕГРН, достаточны для определения ее местоположения;
- кадастровый номер земельного участка;
- граница кадастрового квартала;
- номер кадастрового квартала;
- установленная граница административно-территориального образования;
- реестровый номер границы административно-территориального образования;

Линия сводки с листом 16

Масштаб 1 : 2 000


C

Линия сводки с листом 15

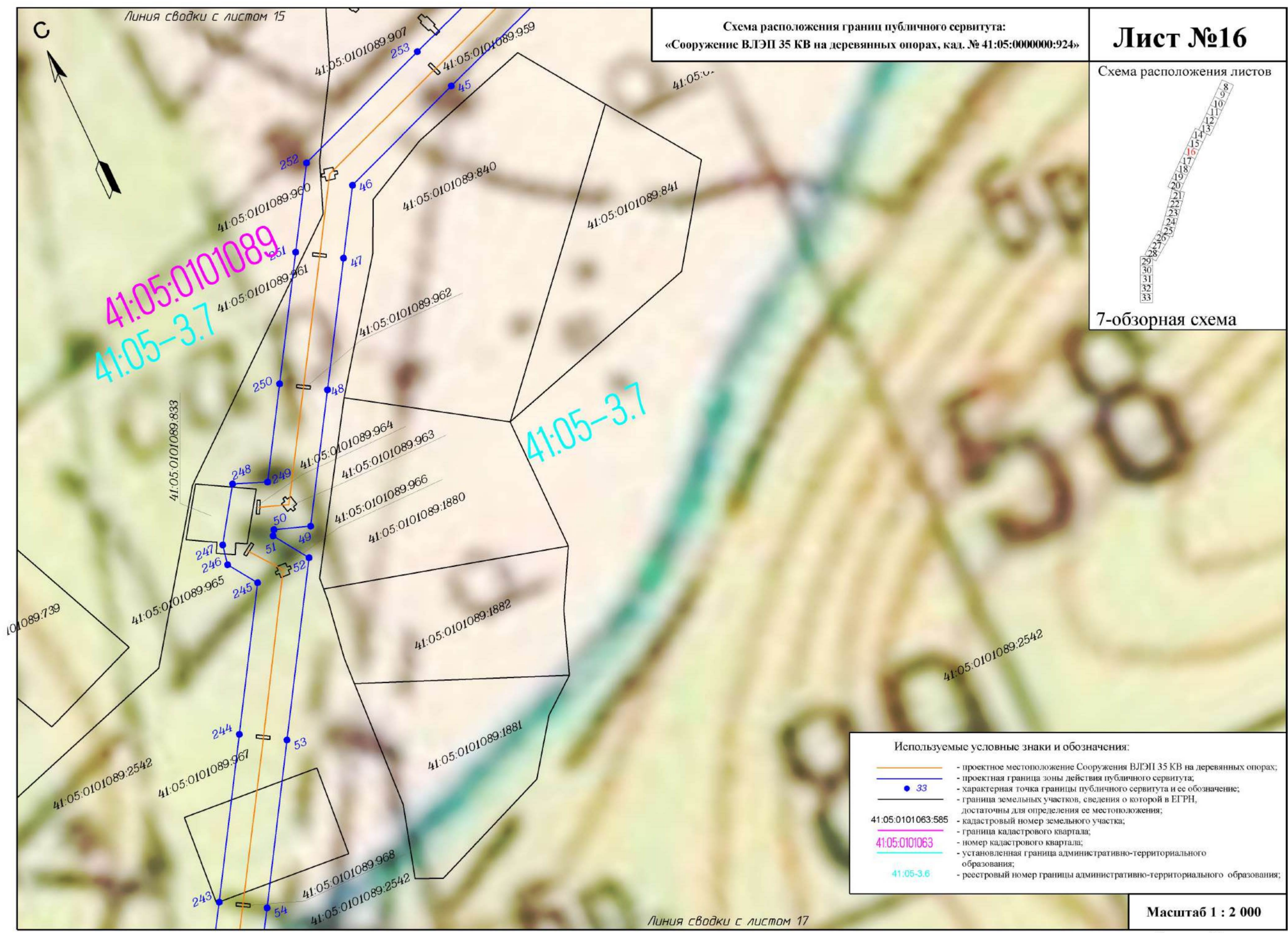
Схема расположения границ публичного сервитута:  
«Сооружение ВЛЭП 35 КВ на деревянных опорах, кад. № 41:05:000000:924»

**Лист №16**

Схема расположения листов



7-обзорная схема



Используемые условные знаки и обозначения:

	- проектное местоположение Сооружения ВЛЭП 35 КВ на деревянных опорах;
	- проектная граница зоны действия публичного сервитута;
	- характеристическая точка границы публичного сервитута и ее обозначение;
	- граница земельных участков, сведения о которой в ЕГРН, достаточны для определения ее местоположения;
	41:05:0101063:585 - кадастровый номер земельного участка;
	41:05:0101063 - граница кадастрового квартала;
	41:05:0101063 - номер кадастрового квартала;
	41:05:3.6 - установленная граница административно-территориального образования;
	41:05:3.6 - реестровый номер границы административно-территориального образования;

Масштаб 1 : 2 000

Линия сводки с листом 17

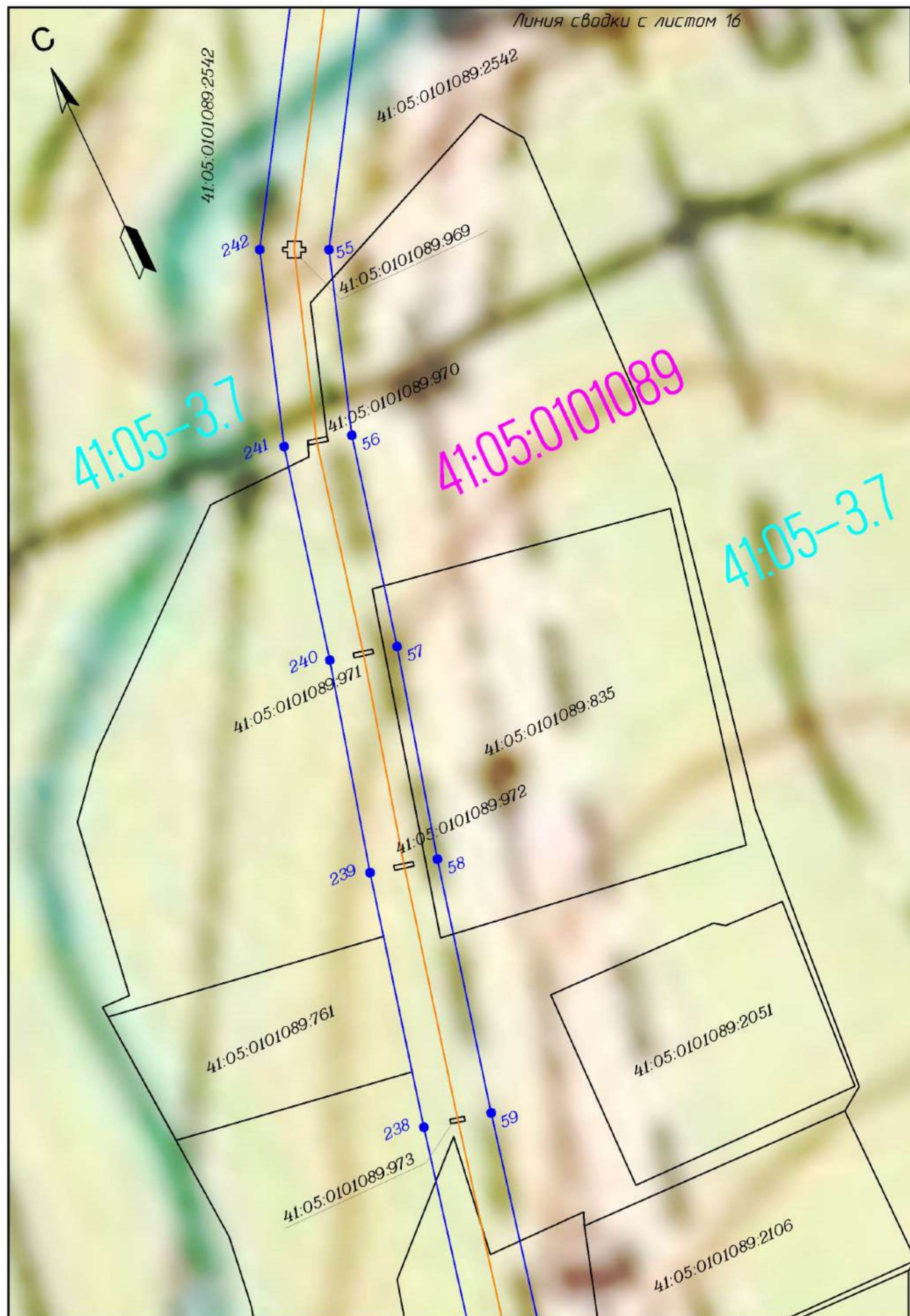
Схема расположения границ публичного сервитута:  
«Сооружение ВЛЭП 35 КВ на деревянных опорах, кад. № 41:05:0000000:924»

**Лист №17**

Схема расположения листов



7-обзорная схема



Используемые условные знаки и обозначения:

	- проектное местоположение Сооружения ВЛЭП 35 КВ на деревянных опорах;
	- проектная граница зоны действия публичного сервитута;
	- характеристическая точка границы публичного сервитута и ее обозначение;
	- граница земельных участков, сведения о которой в ЕГРН, достаточны для определения ее местоположения;
	- кадастровый номер земельного участка;
	- граница кадастрового квартала;
	- номер кадастрового квартала;
	- установленная граница административно-территориального образования;
	- реестровый номер границы административно-территориального образования;

Масштаб 1 : 2 000

Линия сводки с листом 18

06

17


Линия сводки с листом 17



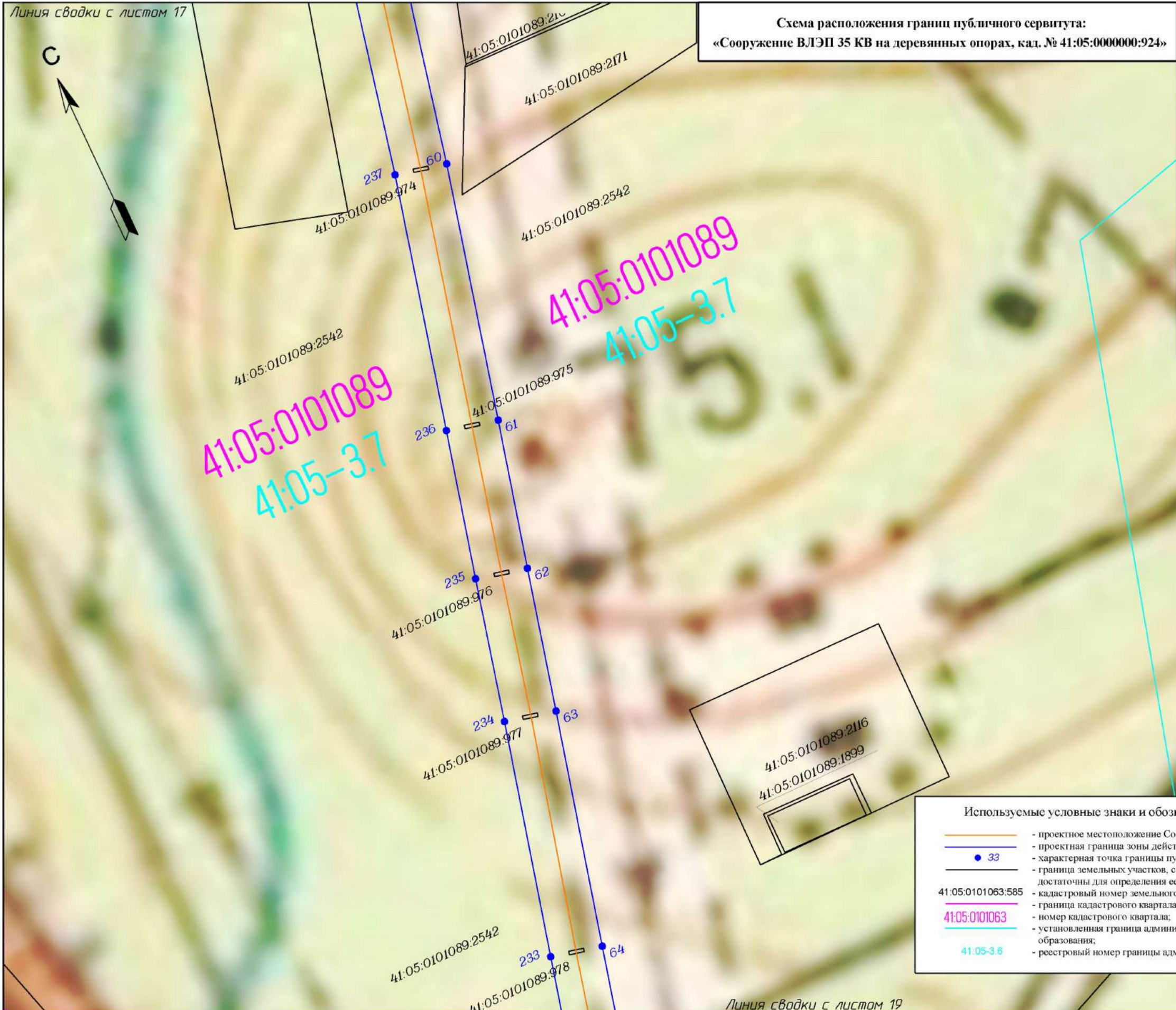
Схема расположения границ публичного сервитута:  
«Сооружение ВЛЭП 35 КВ на деревянных опорах, кад. № 41:05:0000000:924»

**Лист №18**

Схема расположения листов



7-обзорная схема



Используемые условные знаки и обозначения:

	- проектное местоположение Сооружения ВЛЭП 35 КВ на деревянных опорах;
	- проектная граница зоны действия публичного сервитута;
	- характеристическая точка границы публичного сервитута и ее обозначение;
	- граница земельных участков, сведения о которой в ЕГРН, достаточны для определения ее местоположения;
	- кадастровый номер земельного участка;
	- граница кадастрового квартала;
	- номер кадастрового квартала;
	- установленная граница административно-территориального образования;
	- реестровый номер границы административно-территориального образования;

Масштаб 1 : 2 000

Линия сводки с листом 19



Линия сводки с листом 18

Схема расположения границ публичного сервитута:  
«Сооружение ВЛЭП 35 КВ на деревянных опорах, кад. № 41:05:0000000:924»

Лист №19

Схема расположения листов



7-обзорная схема










С

41:05-3.7  
41:05:0101089

41:05:0101089  
41:05-3.7

41:05-3.1

Используемые условные знаки и обозначения:

-  - проектное местоположение Сооружения ВЛЭП 35 КВ на деревянных опорах;
-  - проектная граница зоны действия публичного сервитута;
-  33 - характеристическая точка границы публичного сервитута и ее обозначение;
-  - граница земельных участков, сведения о которой в ЕГРН, достаточны для определения ее местоположения;
-  41:05:0101063:585 - кадастровый номер земельного участка;
-  - граница кадастрового квартала;
-  41:05:0101063 - номер кадастрового квартала;
-  - установленная граница административно-территориального образования;
-  41:05-3.6 - реестровый номер границы административно-территориального образования;

Масштаб 1 : 2 000

Линия сводки с листом 20

41:05:0101089...

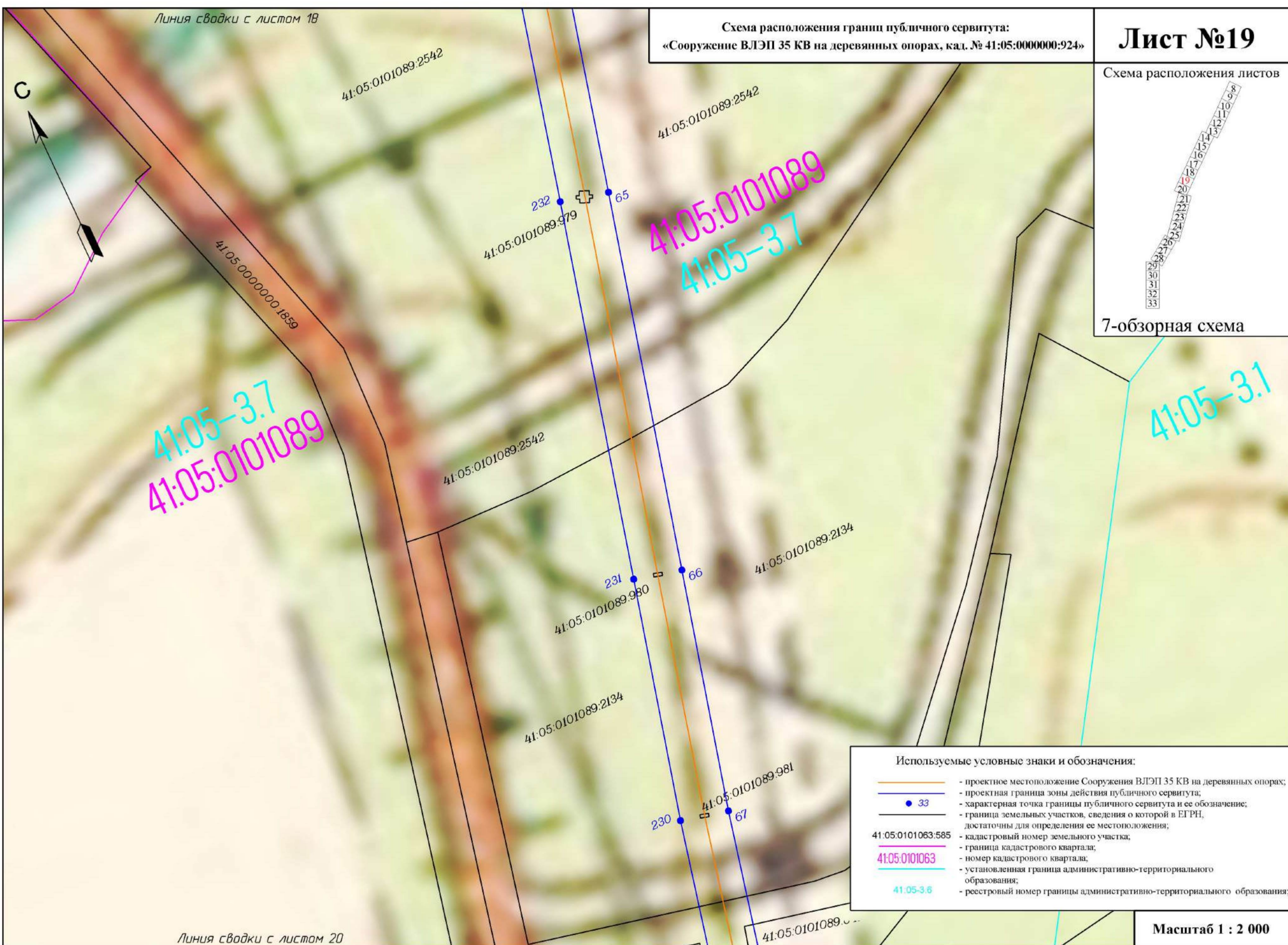


Схема расположения границ публичного сервитута:  
«Сооружение ВЛЭП 35 КВ на деревянных опорах, кад. № 41:05:000000:924»

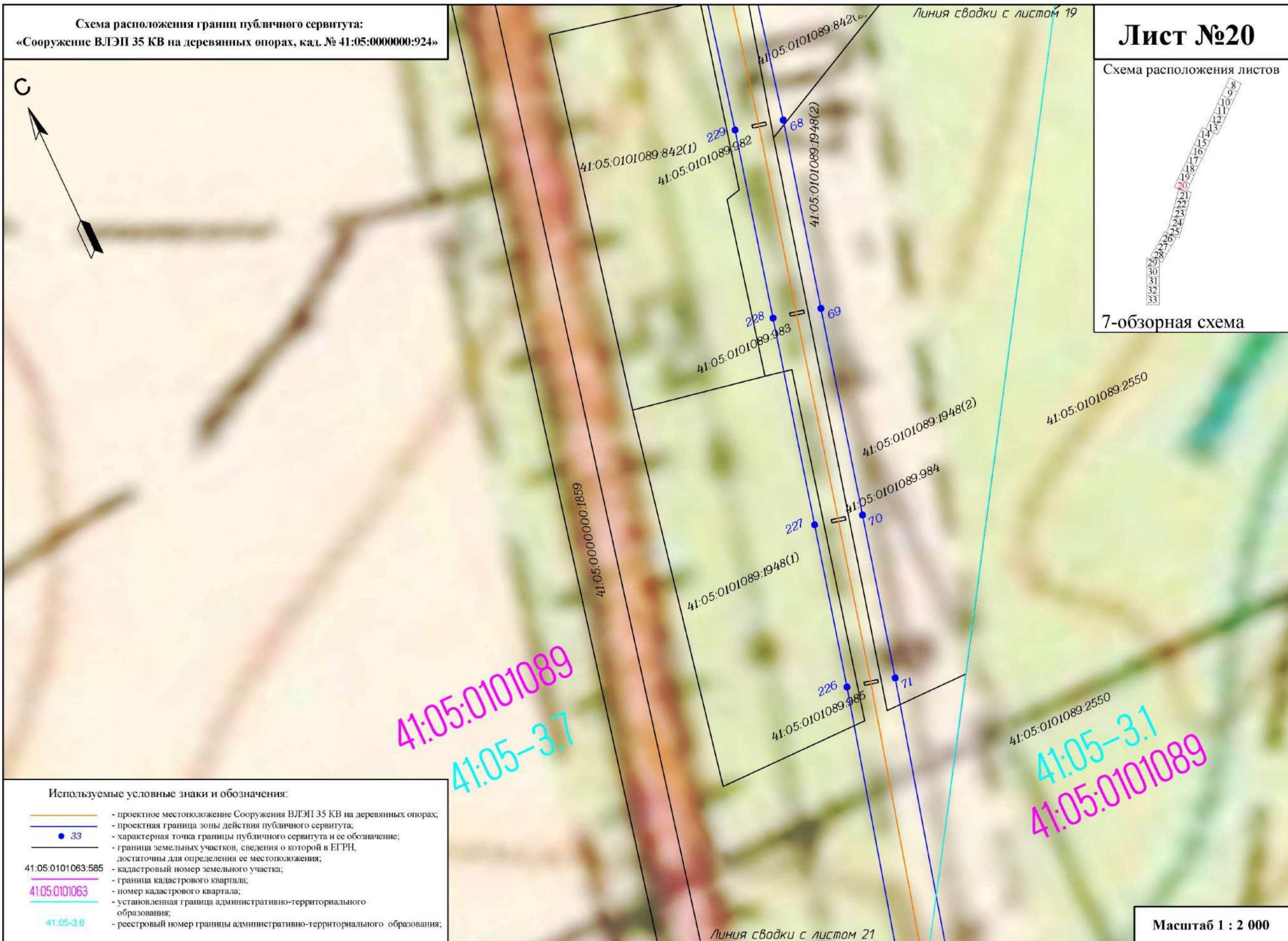



Лист №20

Схема расположения листов



7-обзорная схема




-  - проектное местоположение Сооружения ВЛЭП 35 КВ на деревянных опорах;
-  - проектная граница зоны действия публичного сервитута;
-  33 - характерная точка границы публичного сервитута и ее обозначение;
-  - граница земельных участков, сведения о которой в ЕГРН, достаточны для определения ее местоположения;
-  41:05:0101063:585 - кадастровый номер земельного участка;
-  41:05:0101063 - граница кадастрового квартала;
-  41:05:0101063 - номер кадастрового квартала;
-  41:05-3.6 - установленная граница административно-территориального образования;
-  41:05-3.6 - реестровый номер границы административно-территориального образования;

Масштаб 1 : 2 000

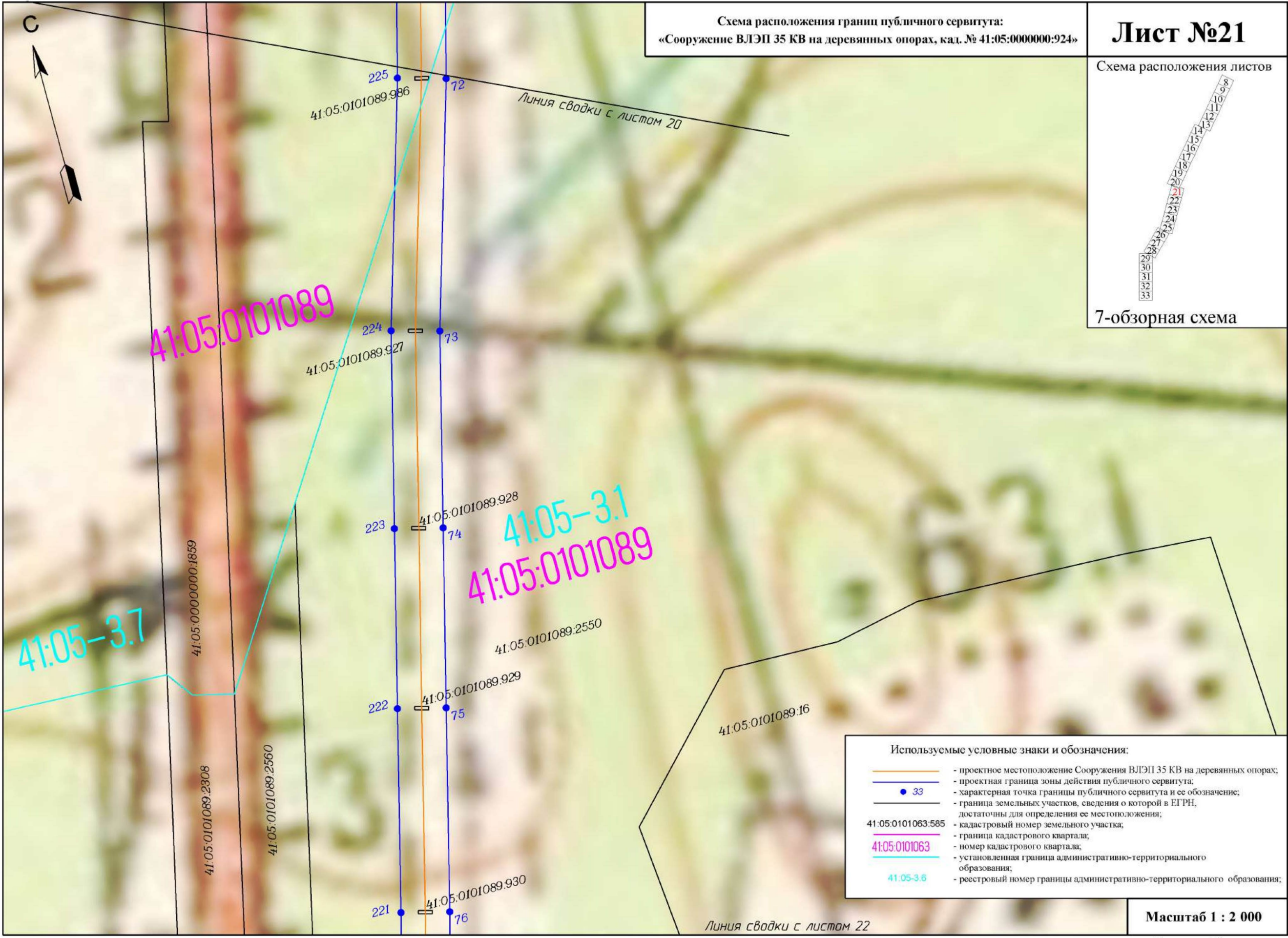
Схема расположения границ публичного сервитута:  
«Сооружение ВЛЭП 35 КВ на деревянных опорах, кад. № 41:05:0000000:924»

**Лист №21**

Схема расположения листов



7-обзорная схема



Масштаб 1 : 2 000

С



Линия сводки с листом 21

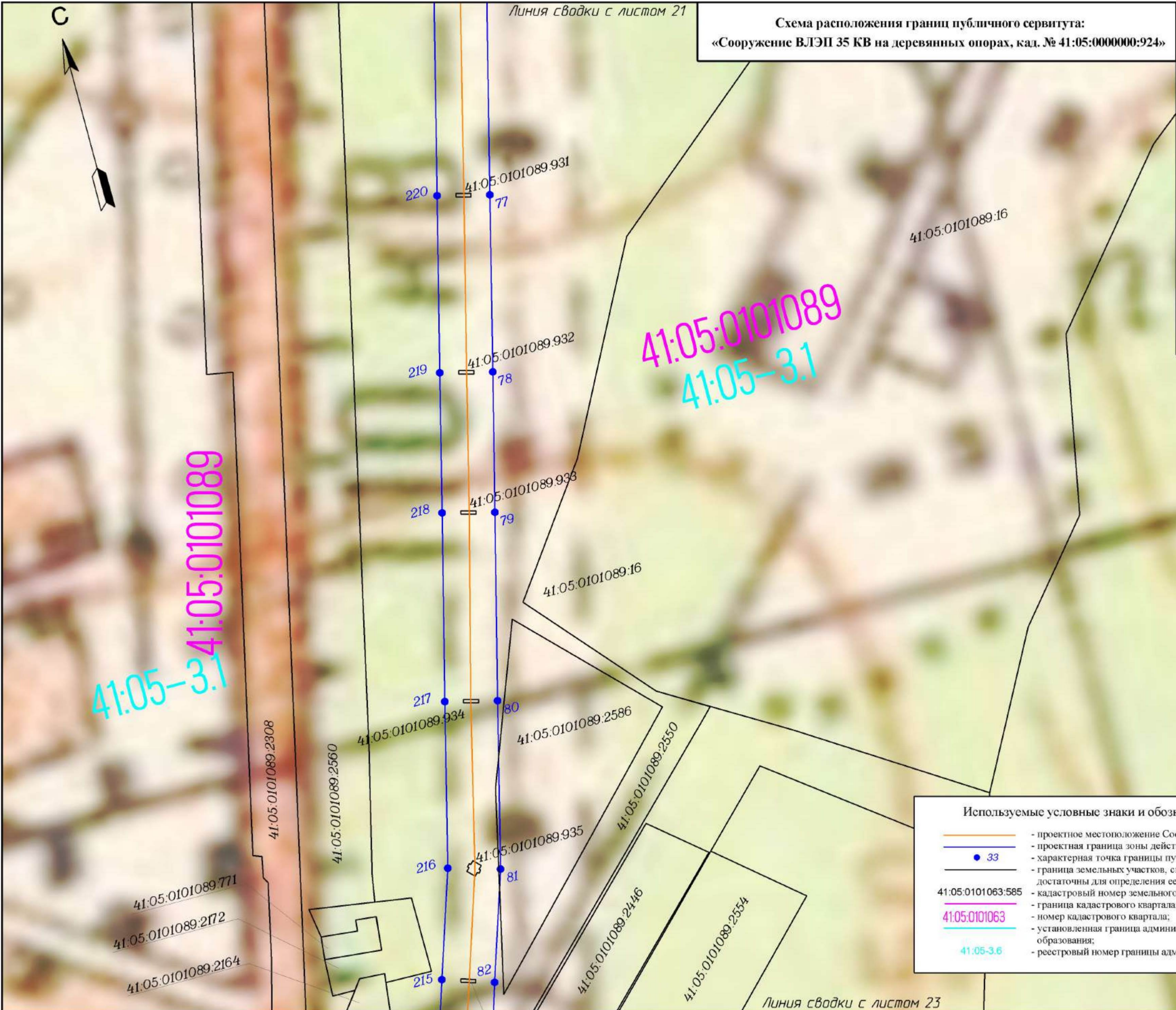
Схема расположения границ публичного сервитута:  
«Сооружение ВЛЭП 35 КВ на деревянных опорах, кад. № 41:05:000000:924»

Лист №22

Схема расположения листов



7-обзорная схема



Используемые условные знаки и обозначения:

	- проектное местоположение Сооружения ВЛЭП 35 КВ на деревянных опорах;
	- проектная граница зоны действия публичного сервитута;
	- характеристическая точка границы публичного сервитута и ее обозначение;
	- граница земельных участков, сведения о которой в ЕГРН, достаточны для определения ее местоположения;
	41:05:0101063:585 - кадастровый номер земельного участка;
	41:05:0101063 - граница кадастрового квартала;
	41:05-3.1 - номер кадастрового квартала;
	41:05-3.6 - установленная граница административно-территориального образования;
	41:05-3.6 - реестровый номер границы административно-территориального образования;

Масштаб 1 : 2 000

Линия сводки с листом 23

Линия сводки с листом 22  
41:05:0101089:2164

Схема расположения границ публичного сервитута:  
«Сооружение ВЛЭП 35 КВ на деревянных опорах, кад. № 41:05:0000000:924»

**Лист №23**

Схема расположения листов






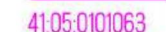





7-обзорная схема

41:05-3.1  
41:05:0101089

41:05:0101089  
41:05-3.1

Используемые условные знаки и обозначения:

-  - проектное местоположение Сооружения ВЛЭП 35 КВ на деревянных опорах;
-  - проектная граница зоны действия публичного сервитута;
-  33 - характеристическая точка границы публичного сервитута и ее обозначение;
-  - граница земельных участков, сведения о которой в ЕГРН, достаточны для определения ее местоположения;
-  41:05:0101063:585 - кадастровый номер земельного участка;
-  41:05:0101063 - граница кадастрового квартала;
-  41:05:0101063 - номер кадастрового квартала;
-  41:05-3.6 - установленная граница административно-территориального образования;
-  41:05-3.6 - реестровый номер границы административно-территориального образования;

Масштаб 1 : 2 000

Линия сводки с листом 24


Линия сводки с листом 23

С

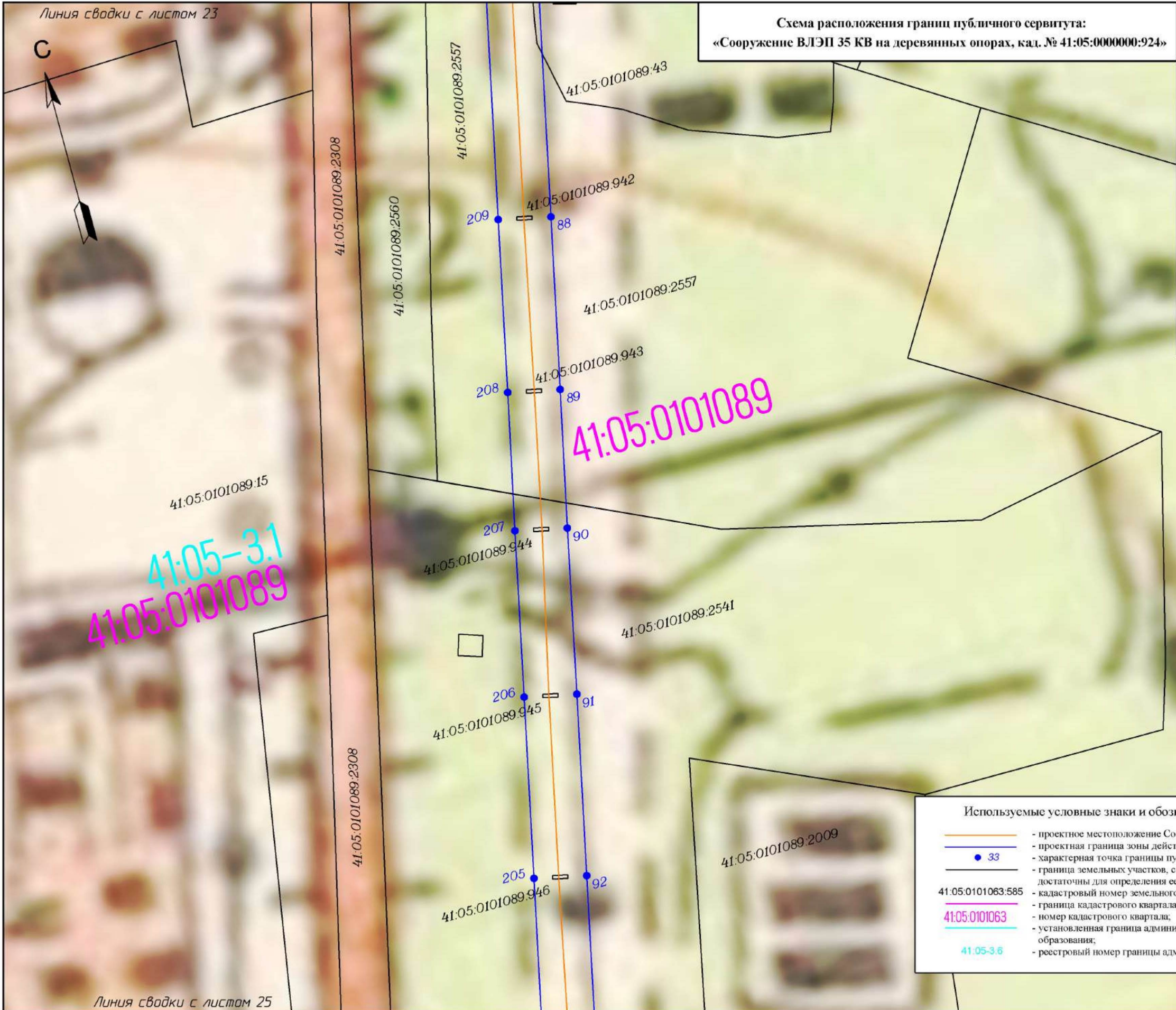
Схема расположения границ публичного сервитута:  
«Сооружение ВЛЭП 35 КВ на деревянных опорах, кад. № 41:05:0000000:924»

**Лист №24**

Схема расположения листов



7-обзорная схема



41:05-3.1  
41:05:0101089

41:05:0101089

- Используемые условные знаки и обозначения:
- проектное местоположение Сооружения ВЛЭП 35 КВ на деревянных опорах;
  - проектная граница зоны действия публичного сервитута;
  - характеристическая точка границы публичного сервитута и ее обозначение;
  - граница земельных участков, сведения о которой в ЕГРН, достаточны для определения ее местоположения;
  - кадастровый номер земельного участка;
  - граница кадастрового квартала;
  - номер кадастрового квартала;
  - установленная граница административно-территориального образования;
  - реестровый номер границы административно-территориального образования;

Масштаб 1 : 2 000




Линия сводки с листом 25

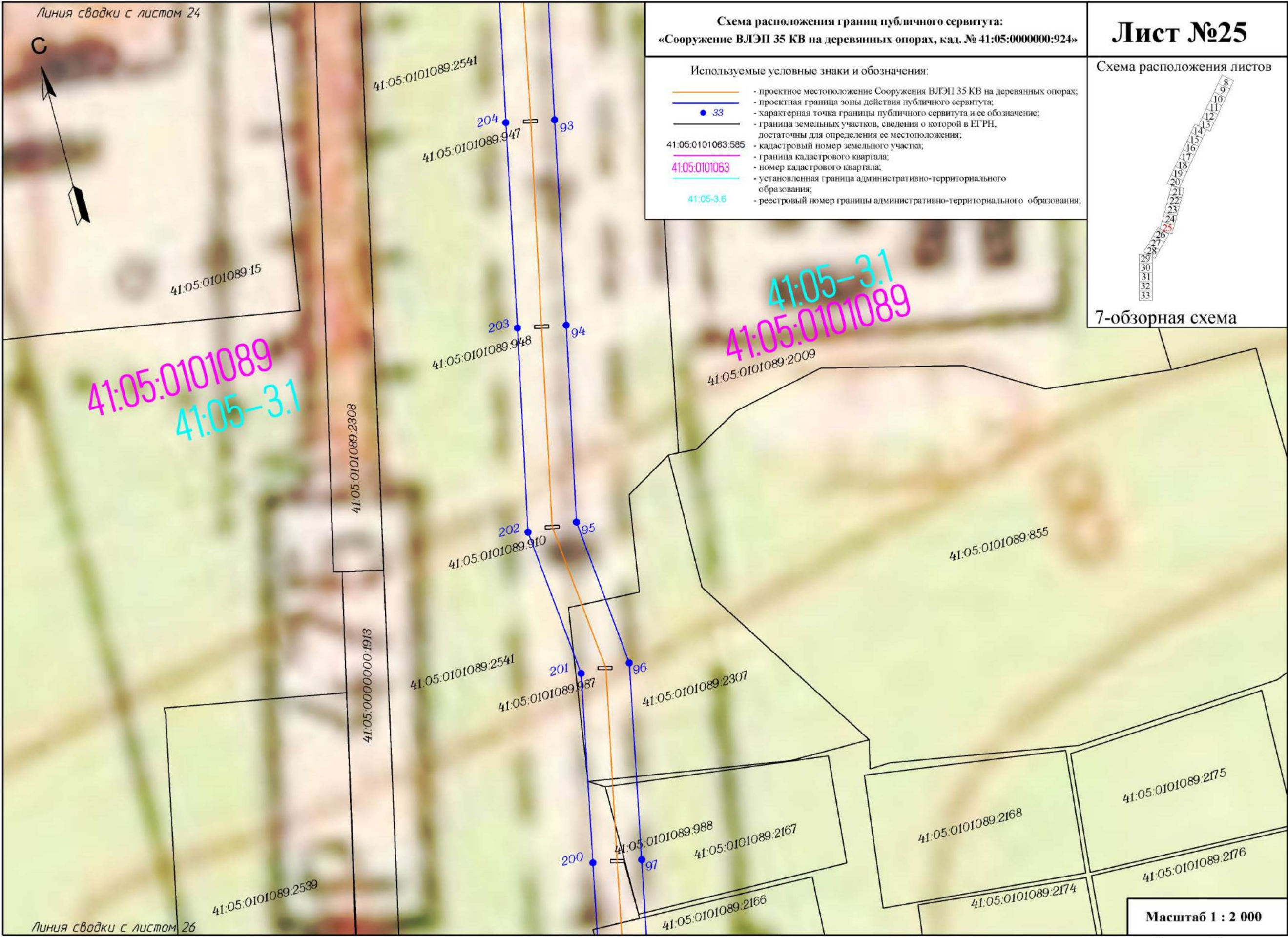
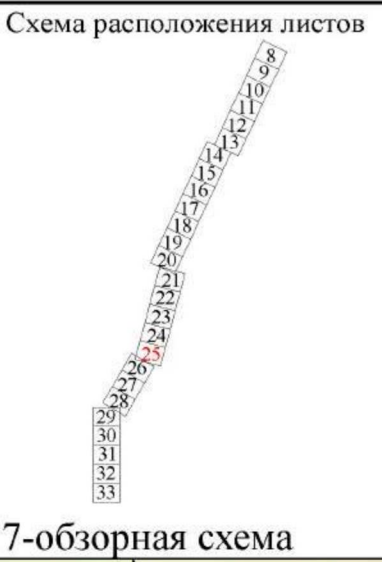
Линия сводки с листом 24



**Схема расположения границ публичного сервитута:**  
«Сооружение ВЛЭП 35 КВ на деревянных опорах, кад. № 41:05:000000:924»

**Лист №25**

- Используемые условные знаки и обозначения:
-  - проектное местоположение Сооружения ВЛЭП 35 КВ на деревянных опорах;
  -  - проектная граница зоны действия публичного сервитута;
  -  33 - характеристическая точка границы публичного сервитута и ее обозначение;
  -  - граница земельных участков, сведения о которой в ЕГРН, достаточны для определения ее местоположения;
  -  41:05:0101063:585 - кадастровый номер земельного участка;
  -  41:05:0101063 - граница кадастрового квартала;
  -  41:05:0101063 - номер кадастрового квартала;
  -  41:05-3.1 - установленная граница административно-территориального образования;
  -  41:05-3.6 - реестровый номер границы административно-территориального образования;



Линия сводки с листом 26

Масштаб 1 : 2 000



Схема расположения листов



7-обзорная схема

Используемые условные знаки и обозначения:

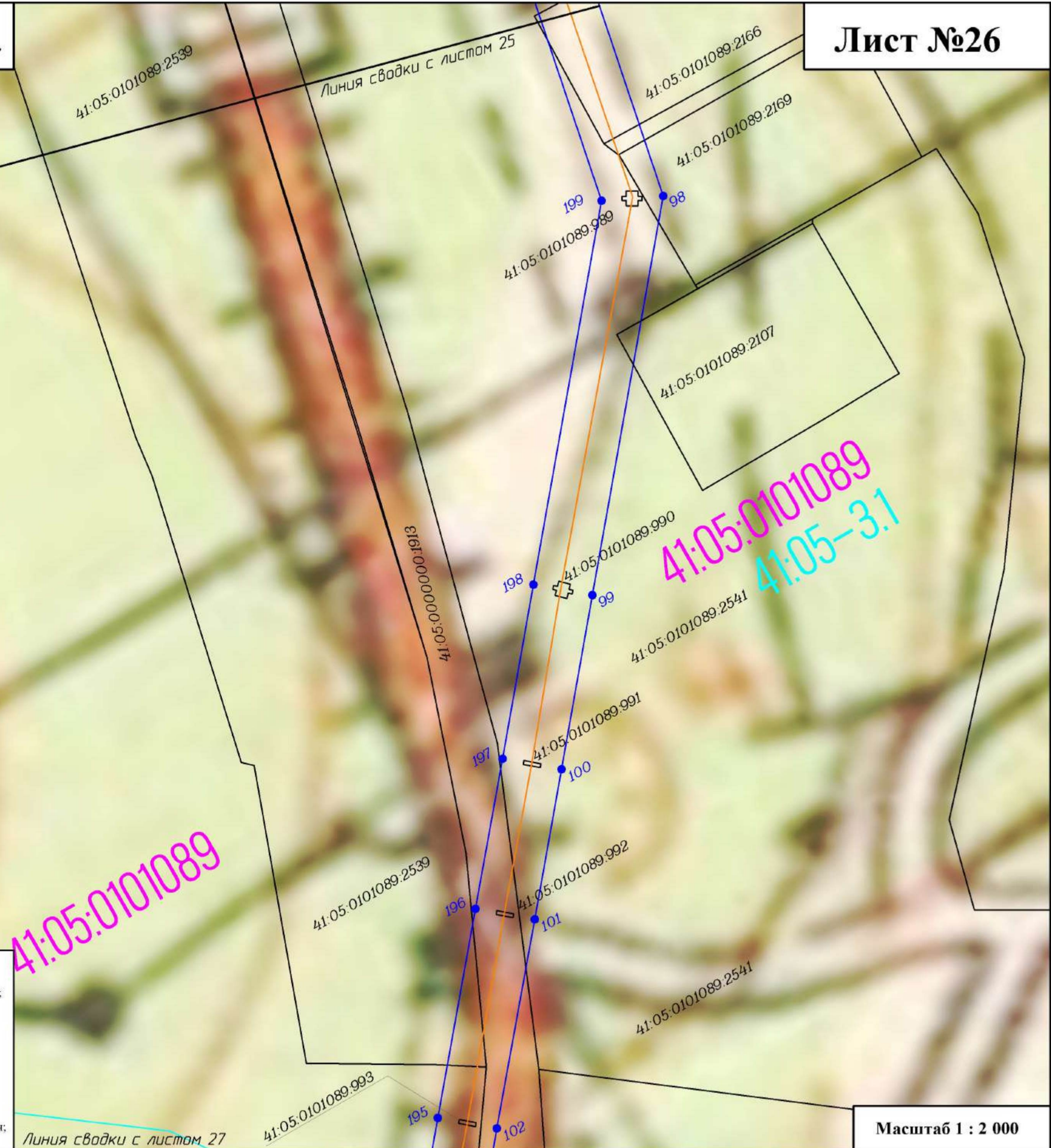
- проектное местоположение Сооружения ВЛЭП 35 КВ на деревянных опорах;
- проектная граница зоны действия публичного сервитута;
- характеристическая точка границы публичного сервитута и ее обозначение;
- граница земельных участков, сведения о которой в ЕГРН, достаточны для определения ее местоположения;
- кадастровый номер земельного участка;
- граница кадастрового квартала;
- номер кадастрового квартала;
- установленная граница административно-территориального образования;
- реестровый номер границы административно-территориального образования;

41:05:0101089

41:05:0101089  
41:05-3.1

Линия сводки с листом 27

41:05:0101089:993







41:05:0101089  
41:00-3.2

Линия сводки с листом 26

41:05-3.1

Схема расположения листов



7-обзорная схема

Используемые условные знаки и обозначения:

- проектное местоположение Сооружения ВЛЭП 35 КВ на деревянных опорах;
- проектная граница зоны действия публичного сервитута;
- характеристическая точка границы публичного сервитута и ее обозначение;
- граница земельных участков, сведения о которой в ЕГРН, достаточны для определения ее местоположения;
- кадастровый номер земельного участка;
- граница кадастрового квартала;
- номер кадастрового квартала;
- установленная граница административно-территориального образования;
- реестровый номер границы административно-территориального образования;

41:05:0101063:585

41:05:0101063

41:05-3.6

41:05:0000000:2032(4)  
41:05:0101089:995

41:05:0101089

41:05:0000000:2032(5)

41:05:0101088  
41:00-3.2

Линия сводки с листом 28


Масштаб 1 : 2 000

Схема расположения границ публичного сервитута:  
«Сооружение ВЛЭП 35 КВ на деревянных опорах, кад. № 41:05:0000000:924»

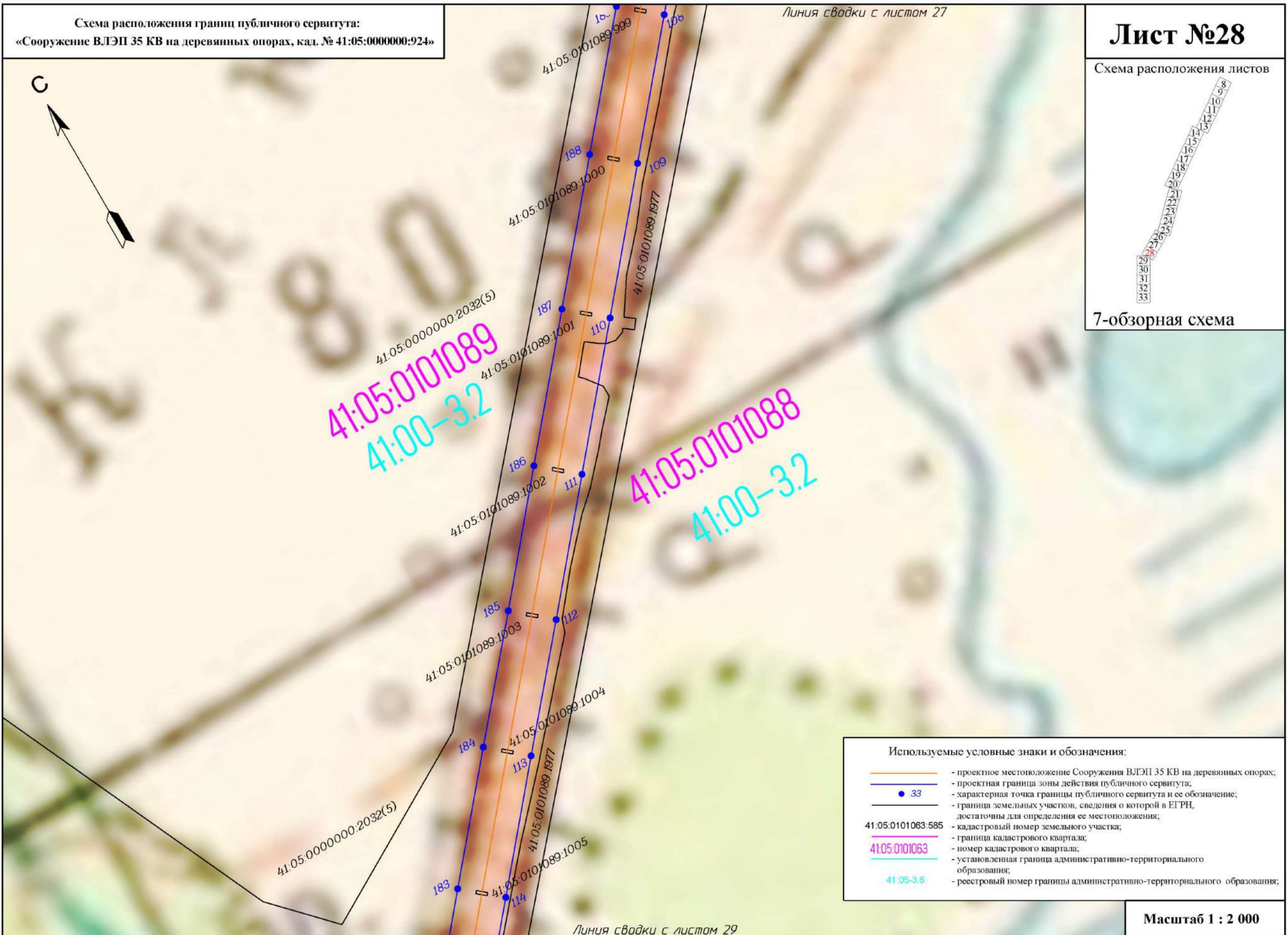
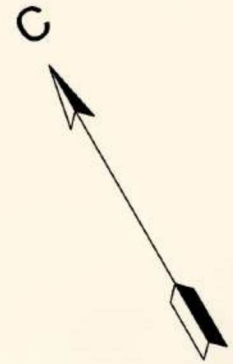
Линия сводки с листом 27

# Лист №28

Схема расположения листов



7-обзорная схема



Используемые условные знаки и обозначения:

	- проектное местоположение Сооружения ВЛЭП 35 КВ на деревянных опорах;
	- проектная граница зоны действия публичного сервитута;
	- характеристическая точка границы публичного сервитута и ее обозначение;
	- граница земельных участков, сведения о которой в ЕГРН, достаточны для определения ее местоположения;
	- кадастровый номер земельного участка;
	- граница кадастрового квартала;
	- номер кадастрового квартала;
	- установленная граница административно-территориального образования;
	- реестровый номер границы административно-территориального образования;

Масштаб 1 : 2 000

Линия сводки с листом 29

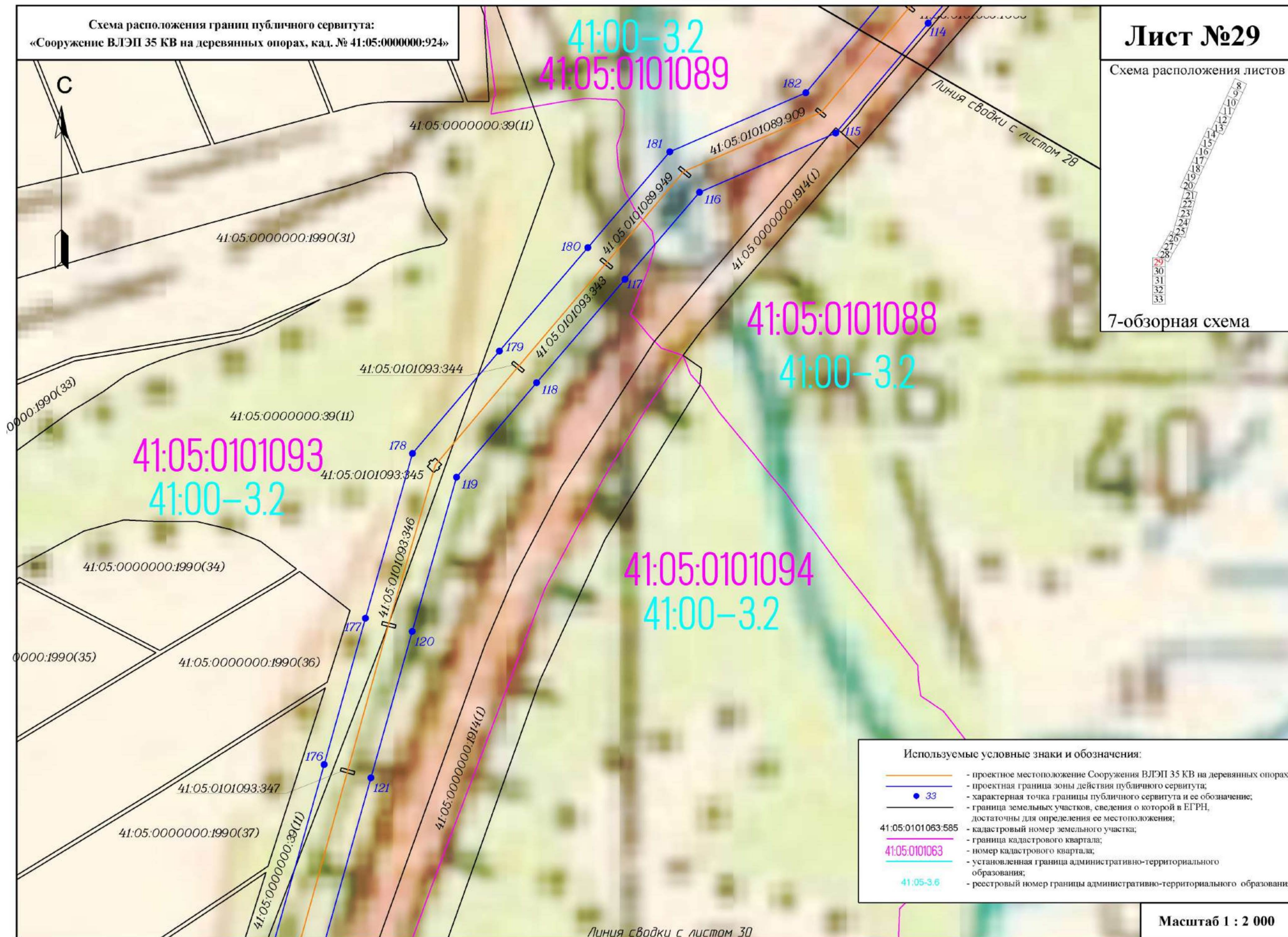
Схема расположения границ публичного сервитута:  
«Сооружение ВЛЭП 35 КВ на деревянных опорах, кад. № 41:05:0000000:924»

**Лист №29**

Схема расположения листов



7-обзорная схема



Используемые условные знаки и обозначения:

	- проектное местоположение Сооружения ВЛЭП 35 КВ на деревянных опорах;
	- проектная граница зоны действия публичного сервитута;
	- характеристическая точка границы публичного сервитута и ее обозначение;
	- граница земельных участков, сведения о которой в ЕГРН, достаточны для определения ее местоположения;
41:05:0101083:585	- кадастровый номер земельного участка;
	- граница кадастрового квартала;
41:05:0101063	- номер кадастрового квартала;
	- установленная граница административно-территориального образования;
41:05-3.6	- реестровый номер границы административно-территориального образования;

Масштаб 1 : 2 000

Линия сводки с листом 29

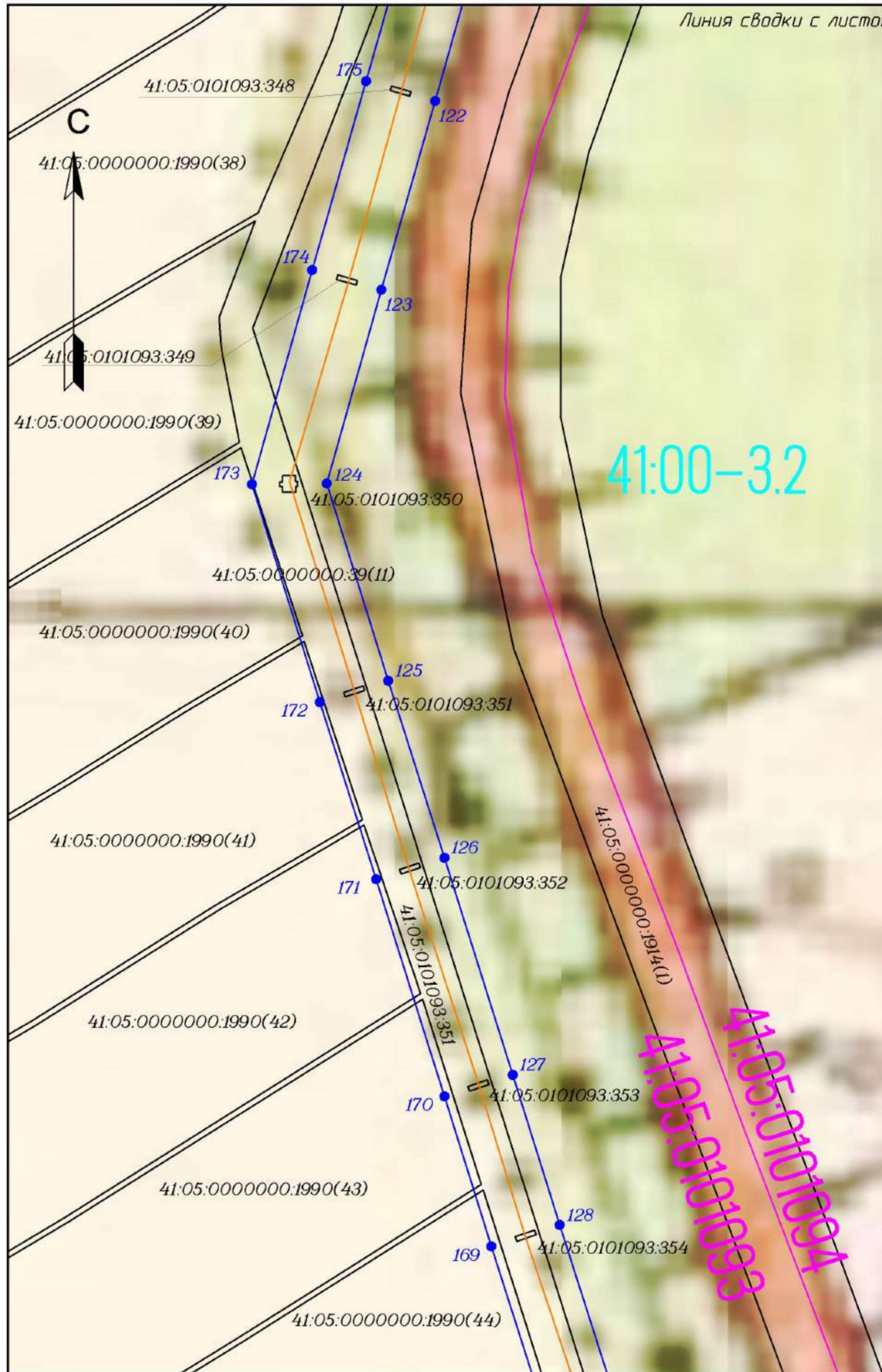
Схема расположения границ публичного сервитута:  
«Сооружение ВЛЭП 35 КВ на деревянных опорах, кад. № 41:05:0000000:924»

Лист №30

Схема расположения листов



7-обзорная схема



Используемые условные знаки и обозначения:

- проектное местоположение Сооружения ВЛЭП 35 КВ на деревянных опорах;
- проектная граница зоны действия публичного сервитута;
- 33 - характерная точка границы публичного сервитута и ее обозначение;
- граница земельных участков, сведения о которой в ЕГРН, достаточны для определения ее местоположения;
- 41:05:0101063:585 - кадастровый номер земельного участка;
- граница кадастрового квартала;
- 41:05:0101063 - номер кадастрового квартала;
- 41:05-3.6 - установленная граница административно-территориального образования;
- реестровый номер границы административно-территориального образования;

Линия сводки с листом 31

Масштаб 1 : 2 000

Линия сводки с листом 30

41:05:0000000:1990(44)

41:05:0000000:1990(45)

41:05:0000000:1990(46)

41:05:0000000:1990(47)

41:05:0000000:39(11)

41:05:0000000:2032(6)

41:05:0101093:338

Линия сводки с листом 32

129  
41:05:0101093:355

168  
41:05:0101093:356

130  
41:05:0101093:357

131  
41:05:0101093:358

166  
41:05:0101093:359

165  
41:05:0101093:360

164  
41:05:0101093:361

163  
41:05:0101093:340

162  
41:05:0101093:341

41:05:0000000:1914(1)

41:05:0000000:1914(2)

133  
41:05:0000000:39(12)







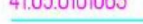


134  
41:05:0000000:39(13)

135

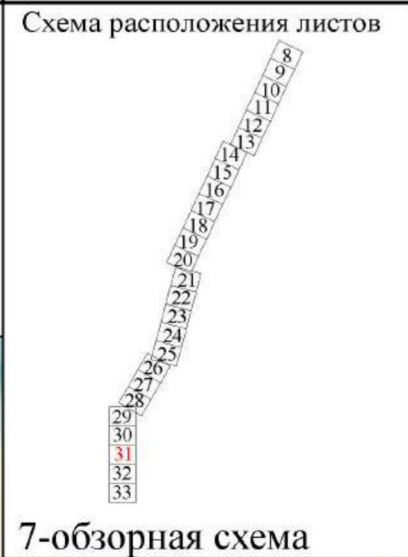
136

41:05:0101095:563

### Схема расположения границ публичного сервитута: «Сооружение ВЛЭП 35 КВ на деревянных опорах, кад. № 41:05:0000000:924»

- Используемые условные знаки и обозначения:
-  - проектное местоположение Сооружения ВЛЭП 35 КВ на деревянных опорах;
  -  - проектная граница зоны действия публичного сервитута;
  -  - характеристическая точка границы публичного сервитута и ее обозначение;
  -  - граница земельных участков, сведения о которой в ЕГРН, достаточны для определения ее местоположения;
  -  41:05:0101063:585 - кадастровый номер земельного участка;
  -  41:05:0101063 - граница кадастрового квартала;
  -  41:05:0101063 - номер кадастрового квартала;
  -  41:05:0101063 - установленная граница административно-территориального образования;
  -  41:05-3.6 - реестровый номер границы административно-территориального образования;

### Лист №31



41:05:0101093

41:00-3.2

41:00-3.2

41:05:0101094  
41:05:0101095

Масштаб 1 : 2 000

Схема расположения границ публичного сервитута:  
«Сооружение ВЛЭП 35 КВ на деревянных опорах, кад. № 41:05:0000000:924»

Линия сводки с листом 31

Лист №32






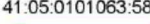



Схема расположения листов



7-обзорная схема

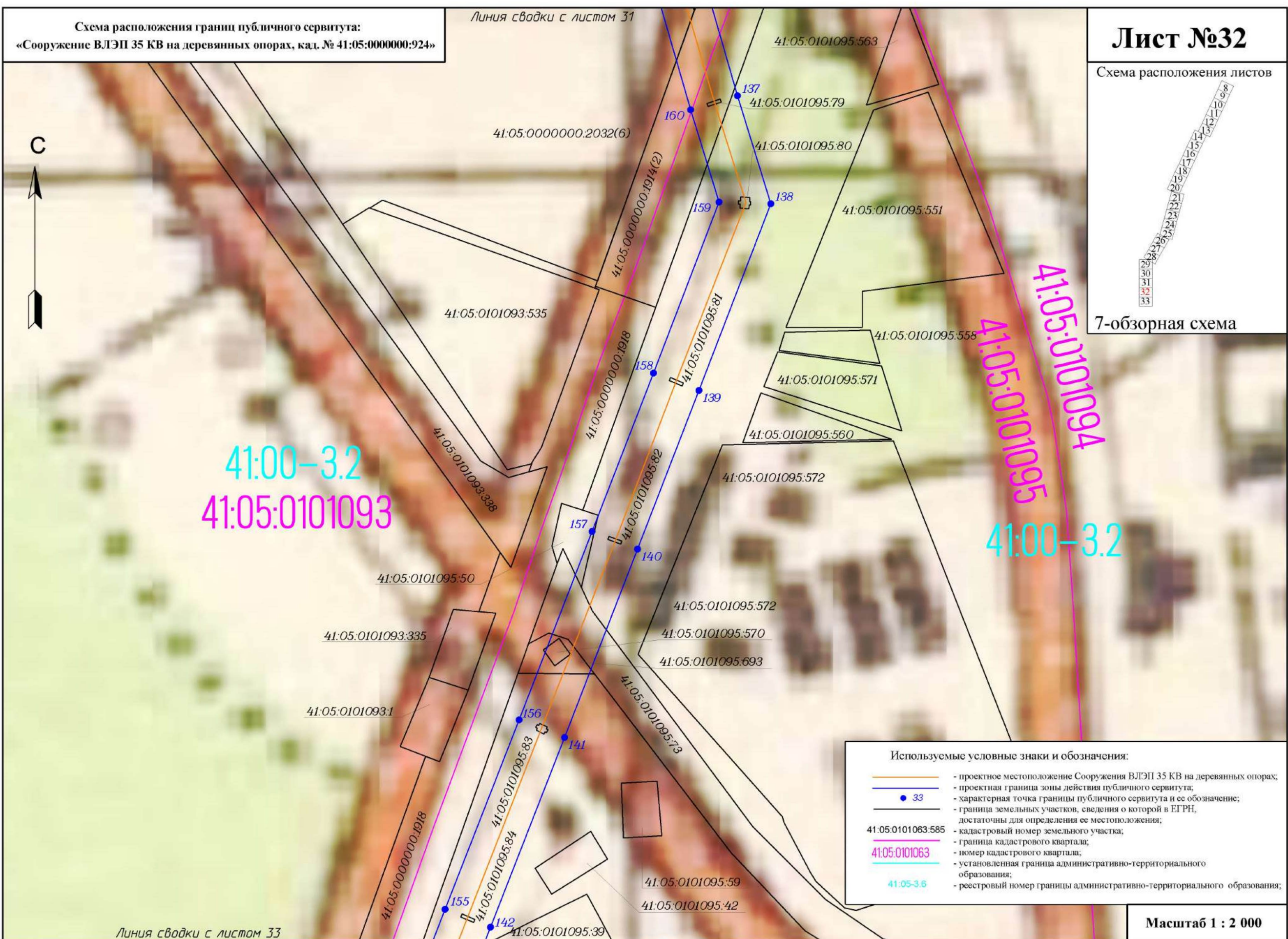
41:00-3.2  
41:05:0101093

41:05:0101094  
41:05:0101095  
41:00-3.2

- Используемые условные знаки и обозначения:
-  - проектное местоположение Сооружения ВЛЭП 35 КВ на деревянных опорах;
  -  - проектная граница зоны действия публичного сервитута;
  -  33 - характеристическая точка границы публичного сервитута и ее обозначение;
  -  - граница земельных участков, сведения о которой в ЕГРН, достаточны для определения ее местоположения;
  -  41:05:0101063:585 - кадастровый номер земельного участка;
  -  41:05:0101063 - граница кадастрового квартала;
  -  41:05:0101063 - номер кадастрового квартала;
  -  - установленная граница административно-территориального образования;
  -  41:05-3.6 - реестровый номер границы административно-территориального образования;

Масштаб 1 : 2 000

Линия сводки с листом 33



Линия сводки с листом 32

Схема расположения границ публичного сервитута:  
«Сооружение ВЛЭП 35 КВ на деревянных опорах, кад. № 41:05:000000:924»

Лист №33

Схема расположения листов



7-обзорная схема

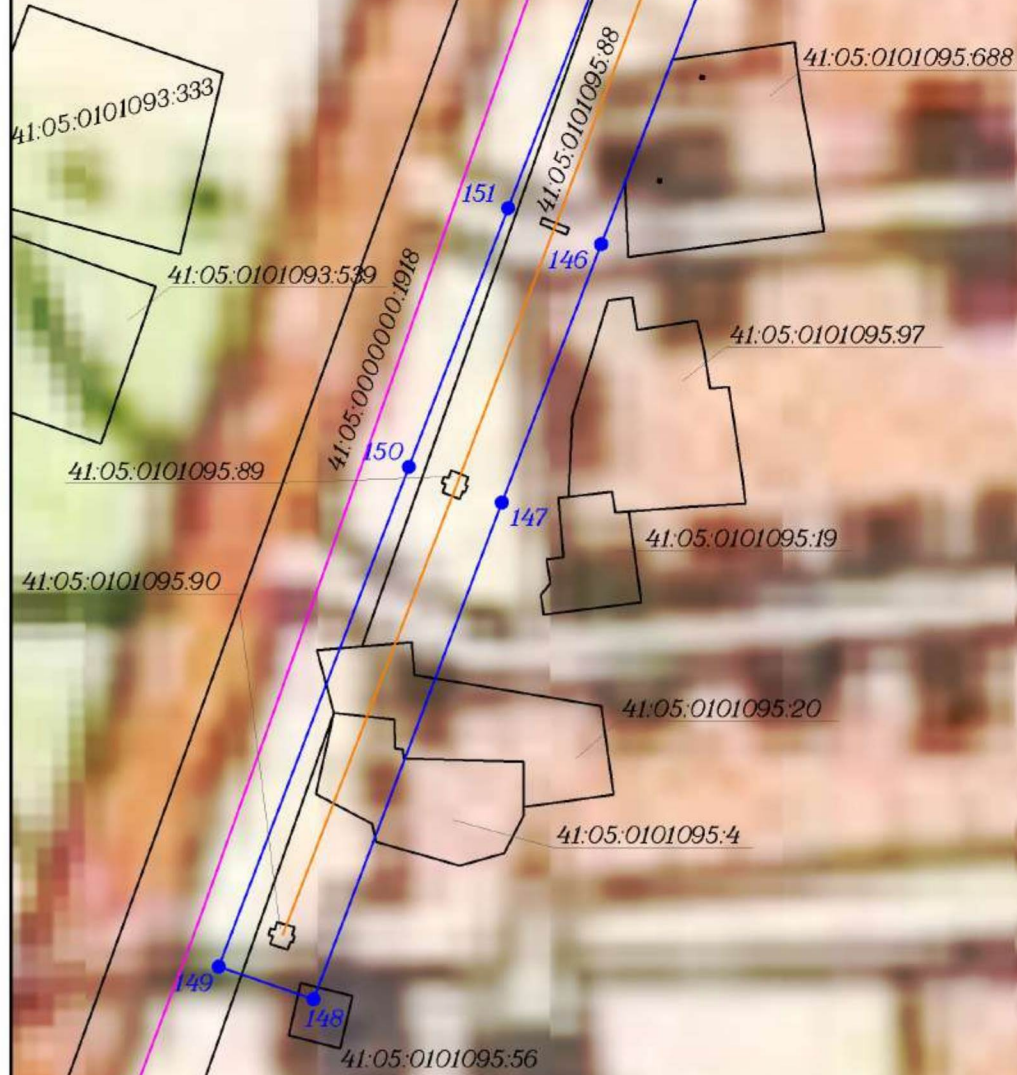


41:00-3.2  
41:05:0101093

41:05:0101095

41:00-3.2

41:05:0101094



Используемые условные знаки и обозначения:

	- проектное местоположение Сооружения ВЛЭП 35 КВ на деревянных опорах;
	- проектная граница зоны действия публичного сервитута;
	- характеристическая точка границы публичного сервитута и ее обозначение;
	- граница земельных участков, сведения о которой в ЕГРН, достаточны для определения ее местоположения;
	- кадастровый номер земельного участка;
	- граница кадастрового квартала;
	- номер кадастрового квартала;
	- установленная граница административно-территориального образования;
	- кадастровый номер границы административно-территориального образования;

Масштаб 1 : 2 000