

Приложение к приказу
Министерства имущественных и
земельных отношений
Камчатского края
от [Дата регистрации] № [Номер документа]

«Приложение к приказу
Министерства имущественных и
земельных отношений
Камчатского края
от 25.06.2019 № 71

ОПИСАНИЕ МЕСТОПОЛОЖЕНИЯ ГРАНИЦ

Охранная зона объекта "Газопровод межпоселковый от г. Елизово до р.п. Вулканный - с.
Сосновка - с. Николаевка Елизовского района Камчатского края

(наименование объекта, местоположение границ которого описано (далее - объект))

ОПИСАНИЕ МЕСТОПОЛОЖЕНИЯ ГРАНИЦ

Охранная зона объекта "Газопровод межпоселковый от г. Елизово до р.п. Вулканный - с. Сосновка - с. Николаевка Елизовского района Камчатского края

(наименование объекта, местоположение границ которого описано)

№ п/п	Содержание	Номера листов
1	2	3
1	Сведения об объекте	
2	Сведения о местоположении границ объекта	
3	Сведения о местоположении измененных (уточненных) границ объекта	
4	План границ	
5	Приложение	
	<i>Доверенность №ХБ38-01/2794 от 01.07.2022</i>	—

ОПИСАНИЕ МЕСТОПОЛОЖЕНИЯ ГРАНИЦ

Охранная зона объекта "Газопровод межпоселковый от г. Елизово до р.п. Вулканный - с. Сосновка - с. Николаевка Елизовского района Камчатского края

(наименование объекта, местоположение границ которого описано)

Сведения об объекте

№ п/п	Характеристики объекта	Описание характеристик
1	2	3
1	Местоположение объекта	Камчатский край, р-н Елизовский
2	Площадь объекта \pm величина погрешности определения площади ($P \pm \Delta P$)	72895 \pm 94 кв.м
3	Иные характеристики объекта	Вид объекта реестра границ: Зона с особыми условиями использования территории Реестровый номер: 41:05-6.1330

ОПИСАНИЕ МЕСТОПОЛОЖЕНИЯ ГРАНИЦ**Охранная зона объекта "Газопровод межпоселковый от г. Елизово до р.п. Вулканный - с. Сосновка - с. Николаевка Елизовского района Камчатского края**

(наименование объекта, местоположение границ которого описано)

Сведения о местоположении измененных (уточненных) границ объекта**1. Система координат МСК-41 зона I****2. Сведения о характерных точках границ объекта**

Обозначение характерных точек границ	Существующие координаты, м		Измененные (уточненные) координаты, м		Метод определения координат характерной точки	Средняя квадратическая погрешность положения характерной точки (M), м	Описание обозначения точки на местности (при наличии)
	X	Y	X	Y			
1	2	3	4	5	6	7	8
1	567359,0	1388432,71	567359,30	1388432,70	Картометрический метод	0,10	-
2	567433,38	1388452,09	567433,38	1388452,09	Картометрический метод	0,10	-
3	—	—	567528,14	1388464,91	Картометрический метод	0,10	-
4	—	—	567528,83	1388462,93	Картометрический метод	0,10	-
5	—	—	567532,49	1388459,27	Картометрический метод	0,10	-
6	—	—	567537,49	1388457,93	Картометрический метод	0,10	-
7	—	—	567544,09	1388459,49	Картометрический метод	0,10	-
8	—	—	567547,75	1388463,15	Картометрический метод	0,10	-
9	—	—	567548,98	1388467,73	Картометрический метод	0,10	-
10	567565,13	1388469,91	567565,48	1388469,96	Картометрический метод	0,10	-
11	567637,33	1388505,73	567637,33	1388505,73	Картометрический метод	0,10	-
12	567934,92	1388664,54	567934,92	1388664,54	Картометрический метод	0,10	-
13	568110,65	1388611,98	568111,55	1388611,71	Картометрический метод	0,10	-
14	568356,25	1388776,74	568356,25	1388776,74	Картометрический метод	0,10	-
15	568955,52	1388622,25	568955,52	1388622,25	Картометрический метод	0,10	-
16	569153,20	1388567,27	569153,20	1388567,27	Картометрический метод	0,10	-
17	569344,95	1388507,77	569344,95	1388507,77	Картометрический метод	0,10	-
18	569346,59	1388507,98	569346,54	1388507,95	Картометрический метод	0,10	-
19	—	—	569347,28	1388508,70	Картометрический метод	0,10	-

ОПИСАНИЕ МЕСТОПОЛОЖЕНИЯ ГРАНИЦ**Охранная зона "Газопровод межпоселковый от г. Елизово до р.п. Вулканный - с. Сосновка - с. Николаевка Елизовского района Камчатского края**

(наименование объекта, местоположение границ которого описано)

Сведения о местоположении измененных (уточненных) границ объекта

1	2	3	4	5	6	7	8
20	569520,0 9	1388816, 72	569520, 09	1388816, 72	Картометрич еский метод	0,10	-
21	569600,4 1	1388960, 64	569600, 41	1388960, 64	Картометрич еский метод	0,10	-
22	569647,2 4	1388946, 64	569647, 24	1388946, 64	Картометрич еский метод	0,10	-
23	569763,1 3	1388894, 19	569763, 13	1388894, 19	Картометрич еский метод	0,10	-
24	569912,4 9	1388827, 06	569912, 49	1388827, 06	Картометрич еский метод	0,10	-
25	569952,4 5	1388798, 85	569952, 45	1388798, 85	Картометрич еский метод	0,10	-
26	569976,2 4	1388775, 30	569976, 24	1388775, 30	Картометрич еский метод	0,10	-
27	570129,0 6	1388665, 26	570128, 40	1388665, 57	Картометрич еский метод	0,10	-
28	—	—	570129, 57	1388665, 19	Картометрич еский метод	0,10	-
29	570130,9 3	1388665, 73	570130, 93	1388665, 73	Картометрич еский метод	0,10	-
30	570396,4 6	1388913, 36	570396, 46	1388913, 36	Картометрич еский метод	0,10	-
31	570547,2 6	1389056, 81	570547, 26	1389056, 81	Картометрич еский метод	0,10	-
32	570836,3 7	1389315, 51	570836, 37	1389315, 51	Картометрич еский метод	0,10	-
33	570854,6 1	1389332, 59	570854, 59	1389332, 57	Картометрич еский метод	0,10	-
34	571194,0 8	1389673, 82	571194, 08	1389673, 82	Картометрич еский метод	0,10	-
35	—	—	571226, 68	1389703, 61	Картометрич еский метод	0,10	-
36	—	—	571523, 32	1389978, 12	Картометрич еский метод	0,10	-
37	—	—	571536, 98	1389990, 47	Картометрич еский метод	0,10	-
38	572932,4 4	1391281, 73	572932, 79	1391282, 07	Картометрич еский метод	0,10	-
39	573035,4 4	1391539, 43	573035, 44	1391539, 43	Картометрич еский метод	0,10	-
40	573344,9 6	1391741, 05	573344, 96	1391741, 05	Картометрич еский метод	0,10	-
41	573854,3 0	1391848, 08	573854, 59	1391848, 14	Картометрич еский метод	0,10	-
42	573901,6 3	1391874, 13	573901, 63	1391874, 13	Картометрич еский метод	0,10	-
43	573994,6 7	1391879, 03	573994, 67	1391879, 03	Картометрич еский метод	0,10	-

ОПИСАНИЕ МЕСТОПОЛОЖЕНИЯ ГРАНИЦ**Охранная зона объекта "Газопровод межпоселковый от г. Елизово до р.п. Вулканный - с. Сосновка - с. Николаевка Елизовского района Камчатского края**

(наименование объекта, местоположение границ которого описано)

Сведения о местоположении измененных (уточненных) границ объекта

1	2	3	4	5	6	7	8
44	574039,1 0	1391872, 24	574039, 48	1391872, 18	Картометрич еский метод	0,10	-
45	—	—	574070, 99	1391879, 84	Картометрич еский метод	0,10	-
46	574072,1 1	1391880, 57	574072, 11	1391880, 57	Картометрич еский метод	0,10	-
47	574072,4 2	1391882, 39	574072, 42	1391882, 39	Картометрич еский метод	0,10	-
48	—	—	574065, 13	1391905, 11	Картометрич еский метод	0,10	-
49	574064,4 1	1391906, 11	574064, 41	1391906, 11	Картометрич еский метод	0,10	-
50	574062,0 6	1391906, 12	574062, 06	1391906, 12	Картометрич еский метод	0,10	-
51	574061,3 3	1391903, 89	574061, 03	1391903, 83	Картометрич еский метод	0,10	-
52	574067,9 9	1391883, 11	574067, 96	1391883, 22	Картометрич еский метод	0,10	-
53	574039,3 1	1391876, 26	574039, 31	1391876, 26	Картометрич еский метод	0,10	-
54	573994,7 0	1391883, 04	573994, 90	1391883, 05	Картометрич еский метод	0,10	-
55	573900,9 6	1391878, 10	573900, 50	1391878, 07	Картометрич еский метод	0,10	-
56	573853,1 9	1391851, 94	573853, 19	1391851, 94	Картометрич еский метод	0,10	-
57	573343,8 4	1391744, 91	573343, 49	1391744, 83	Картометрич еский метод	0,10	-
58	573031,9 6	1391541, 50	573032, 20	1391542, 10	Картометрич еский метод	0,10	-
59	572929,4 2	1391284, 39	572929, 42	1391284, 39	Картометрич еский метод	0,10	-
60	—	—	571534, 27	1389993, 42	Картометрич еский метод	0,10	-
61	—	—	571520, 61	1389981, 07	Картометрич еский метод	0,10	-
62	—	—	571223, 97	1389706, 55	Картометрич еский метод	0,10	-
63	571191,3 5	1389676, 74	571191, 35	1389676, 74	Картометрич еский метод	0,10	-
64	570851,8 0	1389335, 44	570851, 80	1389335, 44	Картометрич еский метод	0,10	-
65	570833,6 6	1389318, 46	570833, 66	1389318, 46	Картометрич еский метод	0,10	-
66	570544,5 2	1389059, 73	570544, 52	1389059, 73	Картометрич еский метод	0,10	-
67	570395,3 7	1388917, 84	570395, 37	1388917, 84	Картометрич еский метод	0,10	-

ОПИСАНИЕ МЕСТОПОЛОЖЕНИЯ ГРАНИЦ**Охранная зона объекта "Газопровод межпоселковый от г. Елизово до р.п. Вулканный - с. Сосновка - с. Николаевка Елизовского района Камчатского края**

(наименование объекта, местоположение границ которого описано)

Сведения о местоположении измененных (уточненных) границ объекта

1	2	3	4	5	6	7	8
68	570335,8 2	1388994, 59	570335, 82	1388994, 59	Картометрич еский метод	0,10	-
69	570319,7 2	1389035, 99	570319, 96	1389035, 72	Картометрич еский метод	0,10	-
70	570044,1 7	1389347, 05	570044, 17	1389347, 05	Картометрич еский метод	0,10	-
71	569952,6 5	1389579, 97	569952, 65	1389579, 97	Картометрич еский метод	0,10	-
72	569778,2 9	1390032, 10	569778, 29	1390032, 10	Картометрич еский метод	0,10	-
73	569604,2 1	1390454, 56	569604, 68	1390454, 23	Картометрич еский метод	0,10	-
74	569348,7 9	1390635, 45	569348, 79	1390635, 45	Картометрич еский метод	0,10	-
75	569115,4 9	1390799, 16	569115, 49	1390799, 16	Картометрич еский метод	0,10	-
76	568649,0 5	1391126, 76	568649, 05	1391126, 76	Картометрич еский метод	0,10	-
77	—	—	568641, 00	1391135, 63	Картометрич еский метод	0,10	-
78	—	—	568641, 83	1391136, 65	Картометрич еский метод	0,10	-
79	—	—	568643, 17	1391141, 65	Картометрич еский метод	0,10	-
80	—	—	568641, 83	1391146, 65	Картометрич еский метод	0,10	-
81	—	—	568637, 10	1391151, 52	Картометрич еский метод	0,10	-
82	—	—	568632, 10	1391152, 86	Картометрич еский метод	0,10	-
83	—	—	568627, 10	1391151, 52	Картометрич еский метод	0,10	-
84	—	—	568626, 78	1391151, 29	Картометрич еский метод	0,10	-
85	568590,0 7	1391191, 71	568590, 07	1391191, 71	Картометрич еский метод	0,10	-
86	568501,0 8	1391537, 35	568501, 08	1391537, 35	Картометрич еский метод	0,10	-
87	568499,8 3	1391613, 00	568499, 83	1391613, 00	Картометрич еский метод	0,10	-
88	568516,2 7	1391621, 82	568516, 94	1391622, 18	Картометрич еский метод	0,10	-
89	568521,3 8	1391634, 38	568521, 62	1391635, 04	Картометрич еский метод	0,10	-
90	—	—	568511, 88	1391664, 05	Картометрич еский метод	0,10	-
91	568492,7 7	1391730, 74	568492, 77	1391730, 74	Картометрич еский метод	0,10	-

ОПИСАНИЕ МЕСТОПОЛОЖЕНИЯ ГРАНИЦ**Охранная зона объекта "Газопровод межпоселковый от г. Елизово до р.п. Вулканный - с. Сосновка - с. Николаевка Елизовского района Камчатского края**

(наименование объекта, местоположение границ которого описано)

Сведения о местоположении измененных (уточненных) границ объекта

1	2	3	4	5	6	7	8
92	568499,5 6	1391763, 43	568499, 68	1391764, 00	Картометрич еский метод	0,10	-
93	568485,6 3	1391801, 15	568485, 63	1391801, 15	Картометрич еский метод	0,10	-
94	568483,2 4	1391864, 03	568483, 24	1391864, 03	Картометрич еский метод	0,10	-
95	568496,0 8	1391917, 21	568496, 12	1391917, 37	Картометрич еский метод	0,10	-
96	568498,8 5	1391942, 50	568498, 85	1391942, 50	Картометрич еский метод	0,10	-
97	568497,6 8	1391944, 54	568497, 90	1391944, 98	Картометрич еский метод	0,10	-
98	568496,4 5	1391944, 68	568495, 66	1391945, 38	Картометрич еский метод	0,10	-
99	568494,8 7	1391942, 94	568493, 67	1391943, 07	Картометрич еский метод	0,10	-
100	—	—	568494, 67	1391941, 10	Картометрич еский метод	0,10	-
101	568492,1 7	1391918, 02	568492, 17	1391918, 02	Картометрич еский метод	0,10	-
102	568479,2 3	1391864, 19	568479, 22	1391864, 42	Картометрич еский метод	0,10	-
103	568481,6 4	1391800, 67	568481, 65	1391800, 35	Картометрич еский метод	0,10	-
104	568495,5 2	1391763, 68	568495, 52	1391763, 68	Картометрич еский метод	0,10	-
105	568488,7 5	1391731, 07	568488, 65	1391730, 60	Картометрич еский метод	0,10	-
106	—	—	568508, 05	1391662, 91	Картометрич еский метод	0,10	-
107	568517,3 8	1391635, 09	568517, 38	1391635, 09	Картометрич еский метод	0,10	-
108	568513,7 1	1391624, 98	568513, 71	1391624, 98	Картометрич еский метод	0,10	-
109	—	—	568496, 87	1391615, 95	Картометрич еский метод	0,10	-
110	568496,0 4	1391615, 13	568496, 08	1391615, 19	Картометрич еский метод	0,10	-
111	—	—	568495, 81	1391614, 16	Картометрич еский метод	0,10	-
112	568497,1 3	1391536, 62	568497, 07	1391536, 84	Картометрич еский метод	0,10	-
113	568586,3 2	1391190, 23	568586, 44	1391189, 77	Картометрич еский метод	0,10	-
114	—	—	568623, 88	1391148, 53	Картометрич еский метод	0,10	-
115	—	—	568623, 05	1391147, 51	Картометрич еский метод	0,10	-

ОПИСАНИЕ МЕСТОПОЛОЖЕНИЯ ГРАНИЦ**Охранная зона объекта "Газопровод межпоселковый от г. Елизово до р.п. Вулканный - с. Сосновка - с. Николаевка Елизовского района Камчатского края**

(наименование объекта, местоположение границ которого описано)

Сведения о местоположении измененных (уточненных) границ объекта

1	2	3	4	5	6	7	8
116	—	—	568621, 71	1391142, 51	Картометрич еский метод	0,10	-
117	—	—	568623, 05	1391137, 51	Картометрич еский метод	0,10	-
118	—	—	568627, 78	1391132, 64	Картометрич еский метод	0,10	-
119	—	—	568632, 78	1391131, 30	Картометрич еский метод	0,10	-
120	—	—	568637, 78	1391132, 64	Картометрич еский метод	0,10	-
121	—	—	568638, 10	1391132, 87	Картометрич еский метод	0,10	-
122	568646,5 7	1391123, 61	568646, 41	1391123, 72	Картометрич еский метод	0,10	-
123	569113,1 6	1390795, 91	569113, 16	1390795, 91	Картометрич еский метод	0,10	-
124	569346,4 7	1390632, 19	569346, 47	1390632, 19	Картометрич еский метод	0,10	-
125	569601,4 2	1390451, 63	569601, 42	1390451, 63	Картометрич еский метод	0,10	-
126	569774,5 8	1390030, 63	569774, 58	1390030, 63	Картометрич еский метод	0,10	-
127	569948,9 1	1389578, 53	569948, 91	1389578, 53	Картометрич еский метод	0,10	-
128	570040,5 8	1389345, 26	570040, 72	1389344, 91	Картометрич еский метод	0,10	-
129	570316,4 8	1389033, 60	570316, 48	1389033, 60	Картометрич еский метод	0,10	-
130	570332,4 8	1388992, 37	570332, 29	1388992, 61	Картометрич еский метод	0,10	-
131	570392,4 5	1388915, 09	570392, 45	1388915, 09	Картометрич еский метод	0,10	-
132	570129,4 1	1388669, 77	570129, 41	1388669, 77	Картометрич еский метод	0,10	-
133	569978,7 1	1388778, 45	569978, 71	1388778, 45	Картометрич еский метод	0,10	-
134	569954,8 9	1388802, 02	569954, 89	1388802, 02	Картометрич еский метод	0,10	-
135	569914,6 4	1388830, 44	569914, 47	1388830, 56	Картометрич еский метод	0,10	-
136	569764,7 7	1388897, 83	569764, 77	1388897, 83	Картометрич еский метод	0,10	-
137	569648,7 6	1388950, 34	569648, 61	1388950, 41	Картометрич еский метод	0,10	-
138	569600,2 8	1388964, 84	569600, 02	1388964, 94	Картометрич еский метод	0,10	-
139	569598,6 1	1388964, 84	569598, 45	1388964, 75	Картометрич еский метод	0,10	-

ОПИСАНИЕ МЕСТОПОЛОЖЕНИЯ ГРАНИЦ**Охранная зона объекта "Газопровод межпоселковый от г. Елизово до р.п. Вулканный - с. Сосновка - с. Николаевка Елизовского района Камчатского края**

(наименование объекта, местоположение границ которого описано)

Сведения о местоположении измененных (уточненных) границ объекта

1	2	3	4	5	6	7	8
140	569597,7 0	1388963, 99	569597, 70	1388963, 99	Картометрич еский метод	0,10	-
141	569516,6 0	1388818, 67	569516, 60	1388818, 67	Картометрич еский метод	0,10	-
142	569344,5 9	1388512, 07	569344, 59	1388512, 07	Картометрич еский метод	0,10	-
143	569154,3 0	1388571, 12	569154, 30	1388571, 12	Картометрич еский метод	0,10	-
144	568956,5 5	1388626, 12	568956, 60	1388626, 11	Картометрич еский метод	0,10	-
145	568355,7 0	1388780, 89	568355, 51	1388781, 07	Картометрич еский метод	0,10	-
146	568110,9 1	1388616, 08	568110, 89	1388616, 09	Картометрич еский метод	0,10	-
147	567935,2 7	1388668, 61	567934, 49	1388668, 84	Картометрич еский метод	0,10	-
148	567635,4 6	1388509, 27	567635, 46	1388509, 27	Картометрич еский метод	0,10	-
149	567564,2 6	1388473, 83	567564, 26	1388473, 83	Картометрич еский метод	0,10	-
150	—	—	567548, 37	1388471, 68	Картометрич еский метод	0,10	-
151	—	—	567547, 67	1388473, 67	Картометрич еский метод	0,10	-
152	—	—	567544, 01	1388477, 33	Картометрич еский метод	0,10	-
153	—	—	567539, 01	1388478, 67	Картометрич еский метод	0,10	-
154	—	—	567532, 41	1388477, 11	Картометрич еский метод	0,10	-
155	—	—	567528, 75	1388473, 45	Картометрич еский метод	0,10	-
156	—	—	567527, 52	1388468, 86	Картометрич еский метод	0,10	-
157	567432,7 5	1388456, 05	567432, 75	1388456, 05	Картометрич еский метод	0,10	-
158	567358,8 8	1388436, 72	567358, 88	1388436, 72	Картометрич еский метод	0,10	-
159	567303,8 0	1388438, 96	567303, 80	1388438, 96	Картометрич еский метод	0,10	-
160	567251,3 2	1388462, 82	567251, 31	1388462, 70	Картометрич еский метод	0,10	-
161	—	—	567148, 57	1388461, 33	Картометрич еский метод	0,10	-
162	—	—	567148, 74	1388462, 79	Картометрич еский метод	0,10	-
163	—	—	567148, 47	1388463, 79	Картометрич еский метод	0,10	-

ОПИСАНИЕ МЕСТОПОЛОЖЕНИЯ ГРАНИЦ**Охранная зона "Газопровод межпоселковый от г. Елизово до р.п. Вулканный - с. Сосновка - с. Николаевка Елизовского района Камчатского края**

(наименование объекта, местоположение границ которого описано)

Сведения о местоположении измененных (уточненных) границ объекта

1	2	3	4	5	6	7	8
164	—	—	567146, 96	1388464, 78	Картометрич еский метод	0,10	-
165	—	—	567145, 13	1388464, 97	Картометрич еский метод	0,10	-
166	—	—	567144, 13	1388464, 70	Картометрич еский метод	0,10	-
167	—	—	567143, 09	1388462, 72	Картометрич еский метод	0,10	-
168	—	—	567143, 75	1388461, 27	Картометрич еский метод	0,10	-
169	567140,6 5	1388461, 23	567140, 65	1388461, 23	Картометрич еский метод	0,10	-
170	567096,6 1	1388460, 53	567096, 61	1388460, 53	Картометрич еский метод	0,10	-
171	567059,3 7	1388481, 34	567059, 45	1388481, 31	Картометрич еский метод	0,10	-
172	567029,6 0	1388509, 13	567029, 60	1388509, 13	Картометрич еский метод	0,10	-
173	567015,4 8	1388542, 23	567015, 29	1388542, 67	Картометрич еский метод	0,10	-
174	566952,7 7	1388594, 91	566952, 39	1388595, 23	Картометрич еский метод	0,10	-
175	—	—	566898, 40	1388608, 96	Картометрич еский метод	0,10	-
176	566785,3 7	1388637, 57	566785, 37	1388637, 57	Картометрич еский метод	0,10	-
177	566745,3 0	1388676, 83	566744, 99	1388677, 13	Картометрич еский метод	0,10	-
178	566641,8 0	1388714, 69	566641, 80	1388714, 69	Картометрич еский метод	0,10	-
179	566608,2 4	1388733, 89	566608, 24	1388733, 89	Картометрич еский метод	0,10	-
180	566604,7 7	1388759, 85	566604, 77	1388759, 85	Картометрич еский метод	0,10	-
181	566630,9 7	1388838, 02	566631, 03	1388837, 57	Картометрич еский метод	0,10	-
182	566618,3 3	1388934, 48	566618, 33	1388934, 48	Картометрич еский метод	0,10	-
183	566679,6 6	1389034, 60	566679, 66	1389034, 60	Картометрич еский метод	0,10	-
184	—	—	566679, 68	1389034, 64	Картометрич еский метод	0,10	-
185	566680,0 5	1389036, 02	566679, 95	1389035, 64	Картометрич еский метод	0,10	-
186	—	—	566679, 68	1389036, 64	Картометрич еский метод	0,10	-
187	566679,0 4	1389037, 31	566679, 04	1389037, 31	Картометрич еский метод	0,10	-

ОПИСАНИЕ МЕСТОПОЛОЖЕНИЯ ГРАНИЦ**Охранная зона "Газопровод межпоселковый от г. Елизово до р.п. Вулканный - с. Сосновка - с. Николаевка Елизовского района Камчатского края**

(наименование объекта, местоположение границ которого описано)

Сведения о местоположении измененных (уточненных) границ объекта

1	2	3	4	5	6	7	8
188	566175,7 4	1389365, 80	566175, 74	1389365, 80	Картометрич еский метод	0,10	-
189	566176,1 8	1389395, 46	566176, 18	1389395, 46	Картометрич еский метод	0,10	-
190	—	—	566176, 18	1389395, 49	Картометрич еский метод	0,10	-
191	—	—	566175, 91	1389396, 49	Картометрич еский метод	0,10	-
192	566175,2 6	1389397, 18	566175, 26	1389397, 18	Картометрич еский метод	0,10	-
193	—	—	566094, 36	1389448, 76	Картометрич еский метод	0,10	-
194	566093,2 1	1389449, 07	566093, 21	1389449, 07	Картометрич еский метод	0,10	-
195	—	—	566092, 25	1389448, 79	Картометрич еский метод	0,10	-
196	566071,9 0	1389436, 61	566071, 90	1389436, 61	Картометрич еский метод	0,10	-
197	565686,8 0	1389688, 38	565686, 80	1389688, 38	Картометрич еский метод	0,10	-
198	565499,7 8	1389807, 98	565499, 78	1389807, 98	Картометрич еский метод	0,10	-
199	565308,8 3	1389920, 43	565308, 83	1389920, 43	Картометрич еский метод	0,10	-
200	565092,7 2	1390052, 70	565092, 72	1390052, 70	Картометрич еский метод	0,10	-
201	565028,9 4	1390087, 44	565028, 94	1390087, 44	Картометрич еский метод	0,10	-
202	564874,0 5	1390162, 44	564874, 05	1390162, 44	Картометрич еский метод	0,10	-
203	564490,2 7	1390423, 60	564490, 27	1390423, 60	Картометрич еский метод	0,10	-
204	564412,9 2	1390478, 61	564412, 92	1390478, 61	Картометрич еский метод	0,10	-
205	564585,5 4	1390780, 86	564585, 23	1390780, 58	Картометрич еский метод	0,10	-
206	564592,4 0	1390884, 27	564592, 40	1390884, 27	Картометрич еский метод	0,10	-
207	564597,2 7	1390926, 87	564597, 33	1390926, 13	Картометрич еский метод	0,10	-
208	—	—	564597, 34	1390926, 36	Картометрич еский метод	0,10	-
209	—	—	564597, 07	1390927, 36	Картометрич еский метод	0,10	-
210	—	—	564596, 34	1390928, 09	Картометрич еский метод	0,10	-
211	564595,9 4	1390928, 27	564595, 94	1390928, 27	Картометрич еский метод	0,10	-

ОПИСАНИЕ МЕСТОПОЛОЖЕНИЯ ГРАНИЦ**Охранная зона объекта "Газопровод межпоселковый от г. Елизово до р.п. Вулканный - с. Сосновка - с. Николаевка Елизовского района Камчатского края**

(наименование объекта, местоположение границ которого описано)

Сведения о местоположении измененных (уточненных) границ объекта

1	2	3	4	5	6	7	8
212	564401,2 1	1390989, 07	564401, 21	1390989, 07	Картометрич еский метод	0,10	-
213	564166,0 7	1391072, 48	564165, 97	1391072, 52	Картометрич еский метод	0,10	-
214	564064,1 9	1391102, 93	564064, 43	1391102, 91	Картометрич еский метод	0,10	-
215	563716,2 7	1391129, 89	563716, 85	1391131, 01	Картометрич еский метод	0,10	-
216	—	—	563560, 91	1391141, 30	Картометрич еский метод	0,10	-
217	563425,2 7	1391151, 33	563425, 27	1391151, 33	Картометрич еский метод	0,10	-
218	563405,6 0	1391163, 00	563405, 60	1391163, 00	Картометрич еский метод	0,10	-
219	563347,4 0	1391251, 97	563347, 40	1391251, 97	Картометрич еский метод	0,10	-
220	563310,4 5	1391304, 10	563310, 53	1391304, 00	Картометрич еский метод	0,10	-
221	563308,1 8	1391304, 71	563308, 72	1391305, 10	Картометрич еский метод	0,10	-
222	563307,2 2	1391303, 93	563307, 72	1391304, 83	Картометрич еский метод	0,10	-
223	—	—	563305, 68	1391303, 15	Картометрич еский метод	0,10	-
224	—	—	563305, 41	1391302, 15	Картометрич еский метод	0,10	-
225	563307,3 5	1391301, 58	563306, 59	1391300, 16	Картометрич еский метод	0,10	-
226	—	—	563307, 59	1391299, 89	Картометрич еский метод	0,10	-
227	—	—	563308, 39	1391300, 10	Картометрич еский метод	0,10	-
228	563344,1 2	1391249, 68	563344, 12	1391249, 68	Картометрич еский метод	0,10	-
229	563402,3 7	1391159, 77	563402, 77	1391160, 04	Картометрич еский метод	0,10	-
230	563423,8 2	1391147, 18	563424, 02	1391147, 42	Картометрич еский метод	0,10	-
231	—	—	563560, 64	1391137, 30	Картометрич еский метод	0,10	-
232	563715,9 6	1391125, 90	563716, 54	1391127, 03	Картометрич еский метод	0,10	-
233	564063,6 6	1391098, 96	564063, 66	1391098, 96	Картометрич еский метод	0,10	-
234	564164,8 0	1391068, 69	564164, 80	1391068, 69	Картометрич еский метод	0,10	-
235	564399,9 0	1390985, 30	564399, 90	1390985, 30	Картометрич еский метод	0,10	-

ОПИСАНИЕ МЕСТОПОЛОЖЕНИЯ ГРАНИЦ**Охранная зона "Газопровод межпоселковый от г. Елизово до р.п. Вулканный - с. Сосновка - с. Николаевка Елизовского района Камчатского края**

(наименование объекта, местоположение границ которого описано)

Сведения о местоположении измененных (уточненных) границ объекта

1	2	3	4	5	6	7	8
236	564593,1 6	1390924, 95	564593, 16	1390924, 95	Картометрич еский метод	0,10	-
237	564588,4 1	1390884, 60	564588, 41	1390884, 60	Картометрич еский метод	0,10	-
238	564581,3 0	1390781, 76	564581, 30	1390781, 76	Картометрич еский метод	0,10	-
239	564408,2 9	1390478, 15	564408, 55	1390479, 02	Картометрич еский метод	0,10	-
240	564408,4 9	1390477, 16	564408, 29	1390478, 03	Картометрич еский метод	0,10	-
241	—	—	564408, 56	1390477, 03	Картометрич еский метод	0,10	-
242	—	—	564409, 13	1390476, 40	Картометрич еский метод	0,10	-
243	564488,0 0	1390420, 31	564488, 00	1390420, 31	Картометрич еский метод	0,10	-
244	564872,1 8	1390158, 90	564872, 05	1390158, 97	Картометрич еский метод	0,10	-
245	565027,0 7	1390083, 90	565027, 07	1390083, 90	Картометрич еский метод	0,10	-
246	565090,6 8	1390049, 26	565090, 68	1390049, 26	Картометрич еский метод	0,10	-
247	565306,7 4	1389917, 02	565306, 76	1389917, 01	Картометрич еский метод	0,10	-
248	565497,7 2	1389804, 55	565497, 72	1389804, 55	Картометрич еский метод	0,10	-
249	565684,6 3	1389685, 02	565684, 63	1389685, 02	Картометрич еский метод	0,10	-
250	—	—	566070, 76	1389432, 58	Картометрич еский метод	0,10	-
251	566071,9 2	1389432, 25	566071, 92	1389432, 25	Картометрич еский метод	0,10	-
252	—	—	566072, 88	1389432, 53	Картометрич еский метод	0,10	-
253	566093,2 5	1389444, 72	566093, 25	1389444, 72	Картометрич еский метод	0,10	-
254	566172,1 6	1389394, 40	566172, 16	1389394, 40	Картометрич еский метод	0,10	-
255	566171,7 2	1389364, 76	566171, 72	1389364, 76	Картометрич еский метод	0,10	-
256	—	—	566171, 72	1389364, 73	Картометрич еский метод	0,10	-
257	—	—	566171, 99	1389363, 73	Картометрич еский метод	0,10	-
258	566172,6 3	1389363, 06	566172, 63	1389363, 06	Картометрич еский метод	0,10	-
259	566675,2 3	1389035, 03	566675, 23	1389035, 03	Картометрич еский метод	0,10	-

ОПИСАНИЕ МЕСТОПОЛОЖЕНИЯ ГРАНИЦ**Охранная зона объекта "Газопровод межпоселковый от г. Елизово до р.п. Вулканный - с. Сосновка - с. Николаевка Елизовского района Камчатского края**

(наименование объекта, местоположение границ которого описано)

Сведения о местоположении измененных (уточненных) границ объекта

1	2	3	4	5	6	7	8
260	566613,9 5	1388935, 17	566614, 19	1388935, 31	Картометрич еский метод	0,10	-
261	566626,9 4	1388837, 98	566626, 94	1388837, 98	Картометрич еский метод	0,10	-
262	566600,8 4	1388760, 69	566600, 69	1388760, 25	Картометрич еский метод	0,10	-
263	566604,1 1	1388732, 29	566604, 41	1388732, 38	Картометрич еский метод	0,10	-
264	—	—	566604, 66	1388731, 64	Картометрич еский метод	0,10	-
265	—	—	566605, 39	1388730, 91	Картометрич еский метод	0,10	-
266	566605,4 0	1388730, 90	566605, 40	1388730, 90	Картометрич еский метод	0,10	-
267	566640,3 1	1388710, 98	566640, 10	1388711, 06	Картометрич еский метод	0,10	-
268	566742,8 1	1388673, 67	566742, 81	1388673, 67	Картометрич еский метод	0,10	-
269	566782,9 6	1388634, 33	566783, 35	1388633, 95	Картометрич еский метод	0,10	-
270	—	—	566897, 42	1388605, 08	Картометрич еский метод	0,10	-
271	566950,5 1	1388591, 58	566950, 51	1388591, 58	Картометрич еский метод	0,10	-
272	567011,9 9	1388540, 22	567011, 99	1388540, 22	Картометрич еский метод	0,10	-
273	567025,9 1	1388506, 46	567026, 26	1388506, 79	Картометрич еский метод	0,10	-
274	567057,1 1	1388478, 04	567057, 11	1388478, 04	Картометрич еский метод	0,10	-
275	567095,8 1	1388456, 24	567095, 58	1388456, 51	Картометрич еский метод	0,10	-
276	567140,7 1	1388457, 23	567140, 71	1388457, 23	Картометрич еский метод	0,10	-
277	567250,4 9	1388458, 68	567250, 49	1388458, 68	Картометрич еский метод	0,10	-
278	567303,0 8	1388434, 86	567302, 87	1388435, 00	Картометрич еский метод	0,10	-
1	567359,0 2	1388432, 71	567359, 30	1388432, 70	Картометрич еский метод	0,10	-

3. Сведения о характерных точках части (частей) границы объекта

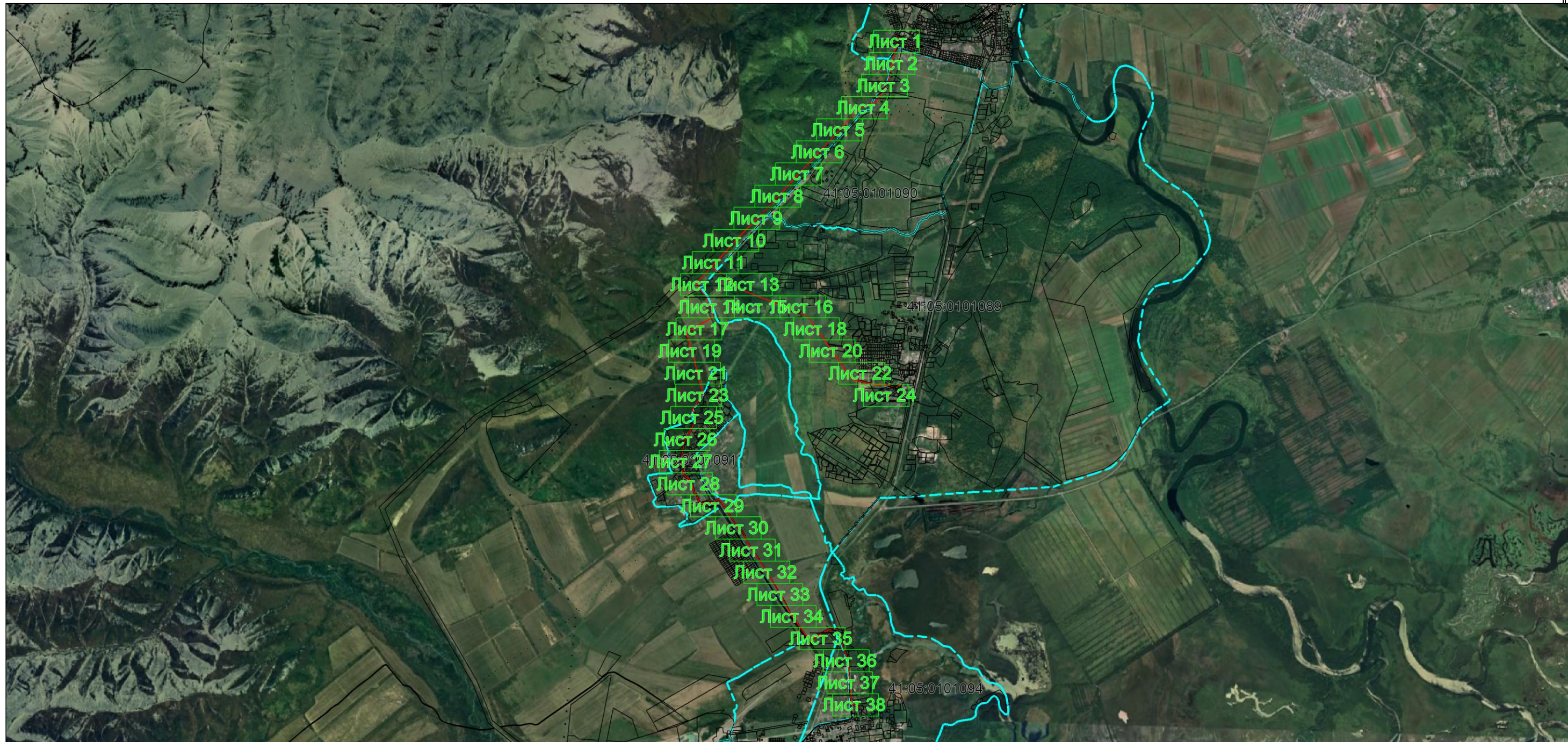
Часть № —

ОПИСАНИЕ МЕСТОПОЛОЖЕНИЯ ГРАНИЦ

Охранная зона объекта "Газопровод межпоселковый от г. Елизово до р.п. Вулканный - с. Сосновка - с. Николаевка Елизовского района Камчатского края
(наименование объекта, местоположение границ которого описано)


План границ объекта

Основной лист



Масштаб 1: 65000

Используемые условные знаки и обозначения:

-  – область выносного листа,
- 23** – номер выносного листа.

Остальные используемые условные знаки и обозначения: приведены на отдельной странице в конце раздела.

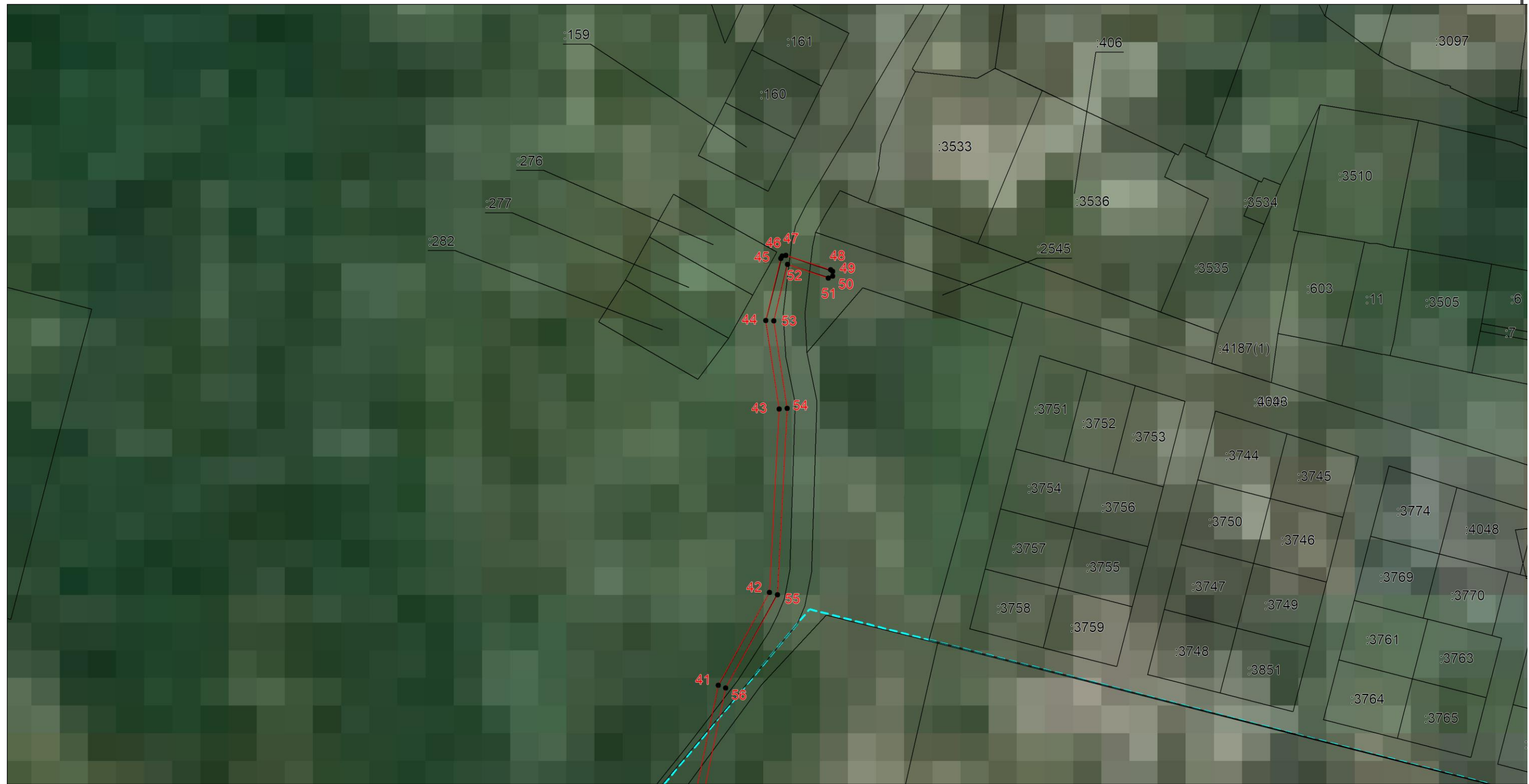
ОПИСАНИЕ МЕСТОПОЛОЖЕНИЯ ГРАНИЦ

Охранная зона объекта "Газопровод межпоселковый от г. Елизово до р.п. Вулканный - с. Сосновка - с. Николаевка Елизовского района Камчатского края

(наименование объекта, местоположение границ которого описано)

План границ объекта

Выносной лист №1



Масштаб 1:2000

Используемые условные знаки и обозначения: приведены на отдельной странице в конце раздела.


ОПИСАНИЕ МЕСТОПОЛОЖЕНИЯ ГРАНИЦ

Охранная зона объекта "Газопровод межпоселковый от г. Елизово до р.п. Вулканный - с. Сосновка - с. Николаевка Елизовского района Камчатского края

(наименование объекта, местоположение границ которого описано)

План границ объекта

Выносной лист №2



Масштаб 1:2000

Используемые условные знаки и обозначения: приведены на отдельной странице в конце раздела.

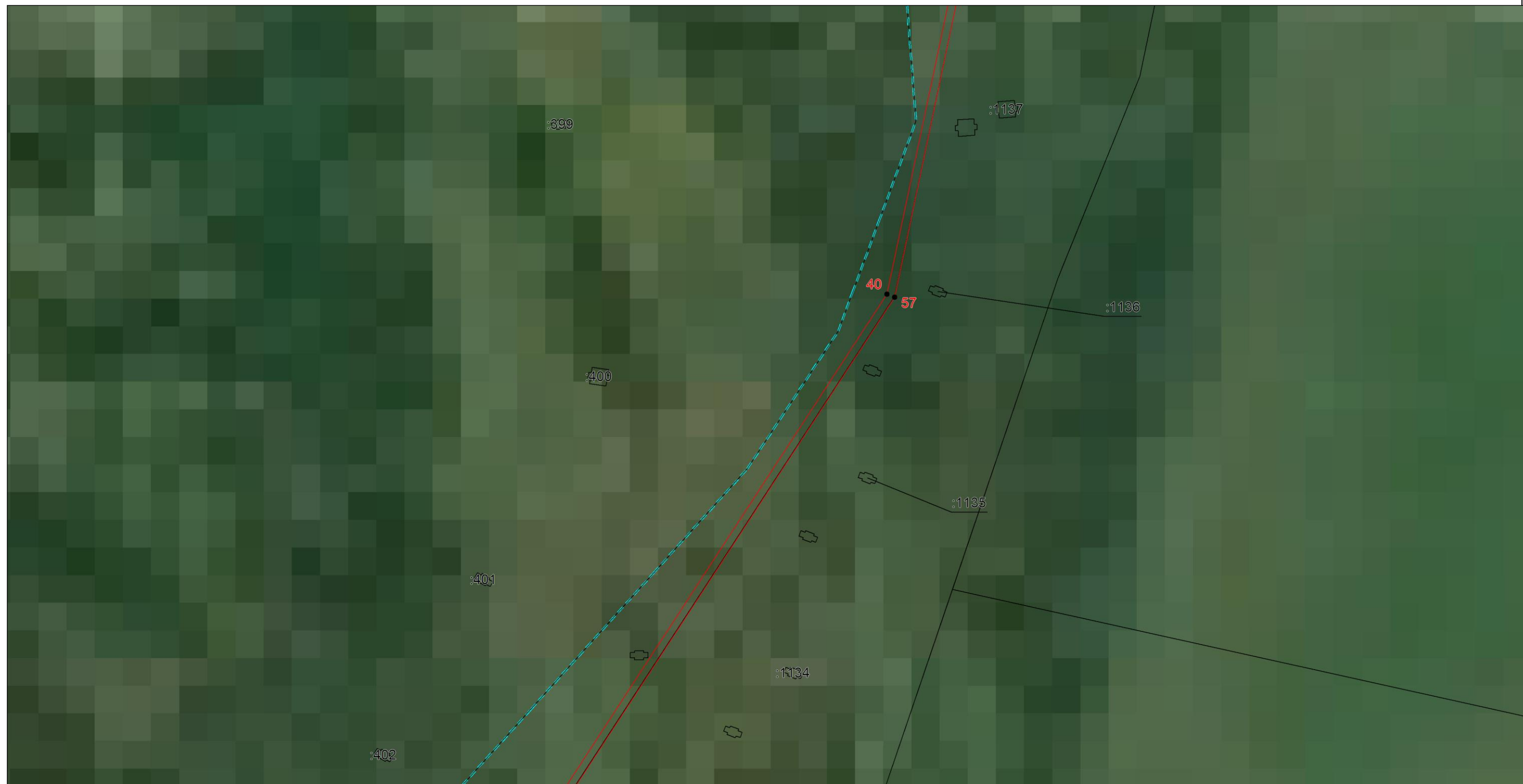
ОПИСАНИЕ МЕСТОПОЛОЖЕНИЯ ГРАНИЦ

Охранная зона объекта "Газопровод межпоселковый от г. Елизово до р.п. Вулканный - с. Сосновка - с. Николаевка Елизовского района Камчатского края

(наименование объекта, местоположение границ которого описано)

План границ объекта

Выносной лист №3



Масштаб 1:2000

Используемые условные знаки и обозначения: приведены на отдельной странице в конце раздела.

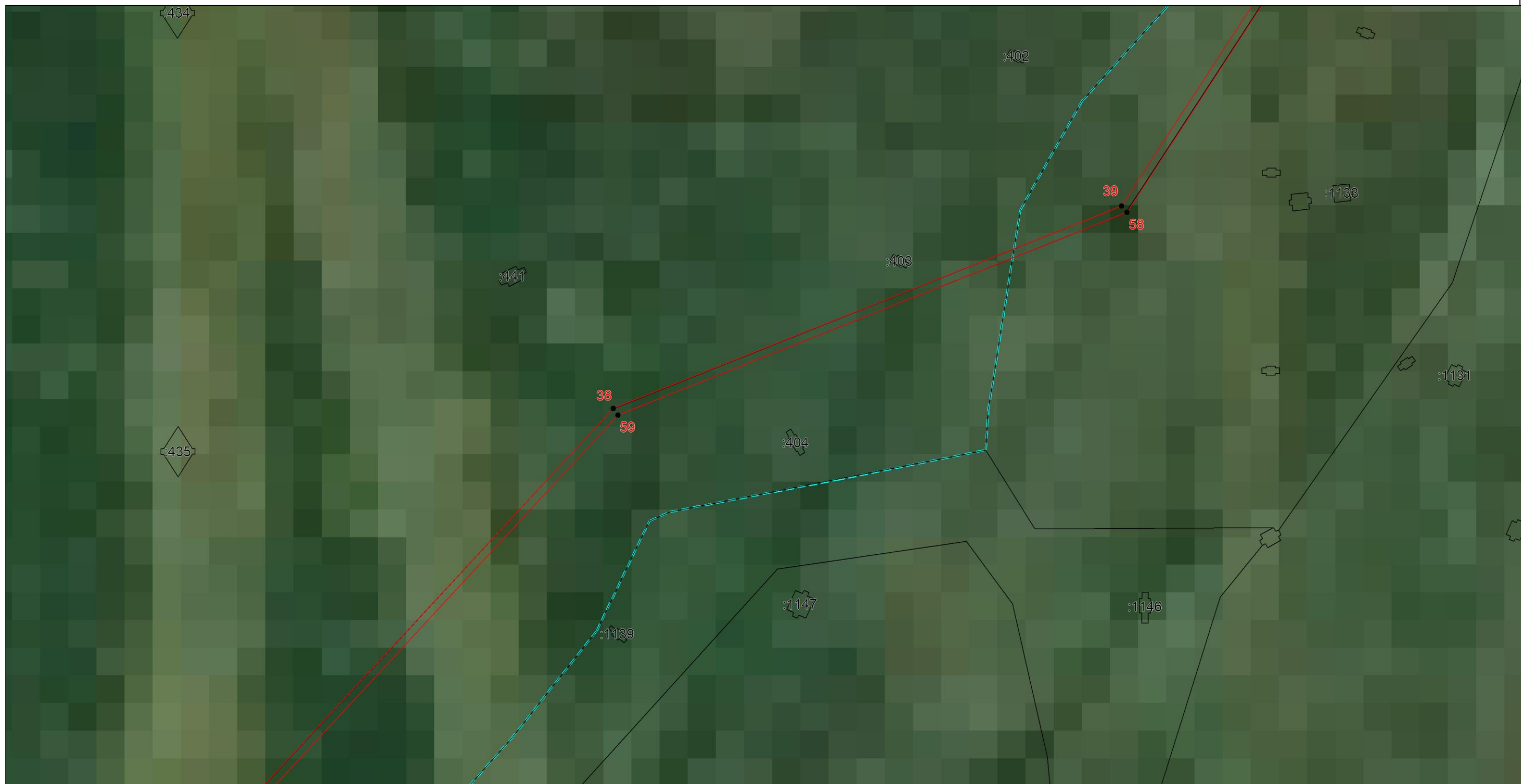
ОПИСАНИЕ МЕСТОПОЛОЖЕНИЯ ГРАНИЦ

Охранная зона объекта "Газопровод межпоселковый от г. Елизово до р.п. Вулканный - с. Сосновка - с. Николаевка Елизовского района Камчатского края

(наименование объекта, местоположение границ которого описано)

План границ объекта

Выносной лист №4



Масштаб 1:2000


Используемые условные знаки и обозначения: приведены на отдельной странице в конце раздела.

ОПИСАНИЕ МЕСТОПОЛОЖЕНИЯ ГРАНИЦ

Охранная зона объекта "Газопровод межпоселковый от г. Елизово до р.п. Вулканный - с. Сосновка - с. Николаевка Елизовского района Камчатского края
(наименование объекта, местоположение границ которого описано)

План границ объекта

Выносной лист №5



Масштаб 1:2000

Используемые условные знаки и обозначения: приведены на отдельной странице в конце раздела.


ОПИСАНИЕ МЕСТОПОЛОЖЕНИЯ ГРАНИЦ

Охранная зона объекта "Газопровод межпоселковый от г. Елизово до р.п. Вулканный - с. Сосновка - с. Николаевка Елизовского района Камчатского края

(наименование объекта, местоположение границ которого описано)

План границ объекта

Выносной лист №6



Масштаб 1:2000

Используемые условные знаки и обозначения: приведены на отдельной странице в конце раздела.


ОПИСАНИЕ МЕСТОПОЛОЖЕНИЯ ГРАНИЦ

Охранная зона объекта "Газопровод межпоселковый от г. Елизово до р.п. Вулканный - с. Сосновка - с. Николаевка Елизовского района Камчатского края

(наименование объекта, местоположение границ которого описано)

План границ объекта

Выносной лист №7



Масштаб 1:2000

Используемые условные знаки и обозначения: приведены на отдельной странице в конце раздела.

ОПИСАНИЕ МЕСТОПОЛОЖЕНИЯ ГРАНИЦ

Охранная зона объекта "Газопровод межпоселковый от г. Елизово до р.п. Вулканный - с. Сосновка - с. Николаевка Елизовского района Камчатского края

(наименование объекта, местоположение границ которого описано)

План границ объекта

Выносной лист №8



Масштаб 1:2000

Используемые условные знаки и обозначения: приведены на отдельной странице в конце раздела.

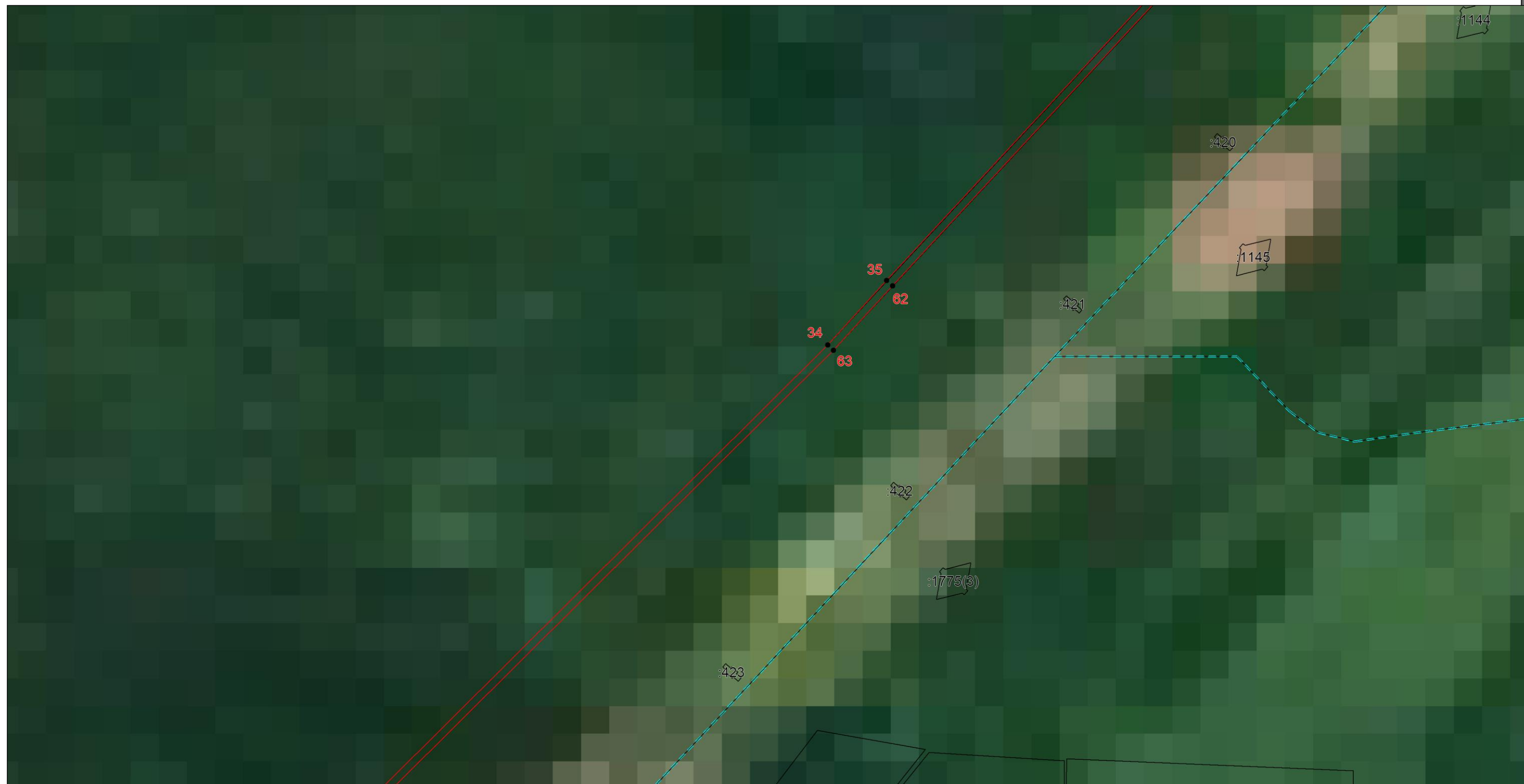
ОПИСАНИЕ МЕСТОПОЛОЖЕНИЯ ГРАНИЦ

Охранная зона объекта "Газопровод межпоселковый от г. Елизово до р.п. Вулканный - с. Сосновка - с. Николаевка Елизовского района Камчатского края

(наименование объекта, местоположение границ которого описано)

План границ объекта

Выносной лист №9



Масштаб 1:2000

Используемые условные знаки и обозначения: приведены на отдельной странице в конце раздела.

ОПИСАНИЕ МЕСТОПОЛОЖЕНИЯ ГРАНИЦ

Охранная зона объекта "Газопровод межпоселковый от г. Елизово до р.п. Вулканный - с. Сосновка - с. Николаевка Елизовского района Камчатского края

(наименование объекта, местоположение границ которого описано)

План границ объекта

Выносной лист №10



Масштаб 1:2000

Используемые условные знаки и обозначения: приведены на отдельной странице в конце раздела.

Подпись _____ Софронова И. А. Дата 27 декабря 2022 г.

Место для оттиска печати (при наличии) лица, составившего описание местоположения границ объекта

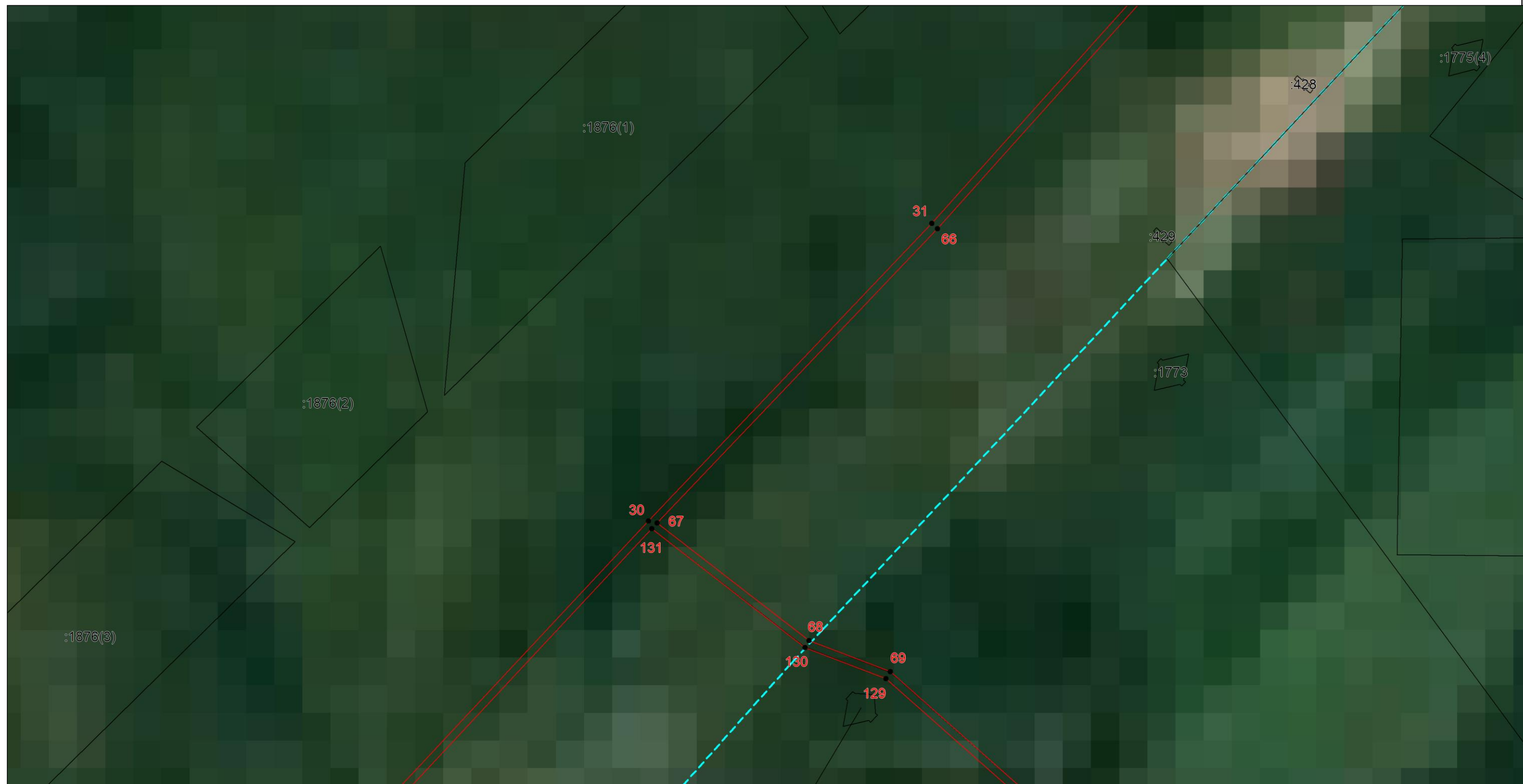
ОПИСАНИЕ МЕСТОПОЛОЖЕНИЯ ГРАНИЦ

Охранная зона объекта "Газопровод межпоселковый от г. Елизово до р.п. Вулканный - с. Сосновка - с. Николаевка Елизовского района Камчатского края

(наименование объекта, местоположение границ которого описано)

План границ объекта

Выносной лист №11



Масштаб 1:2000

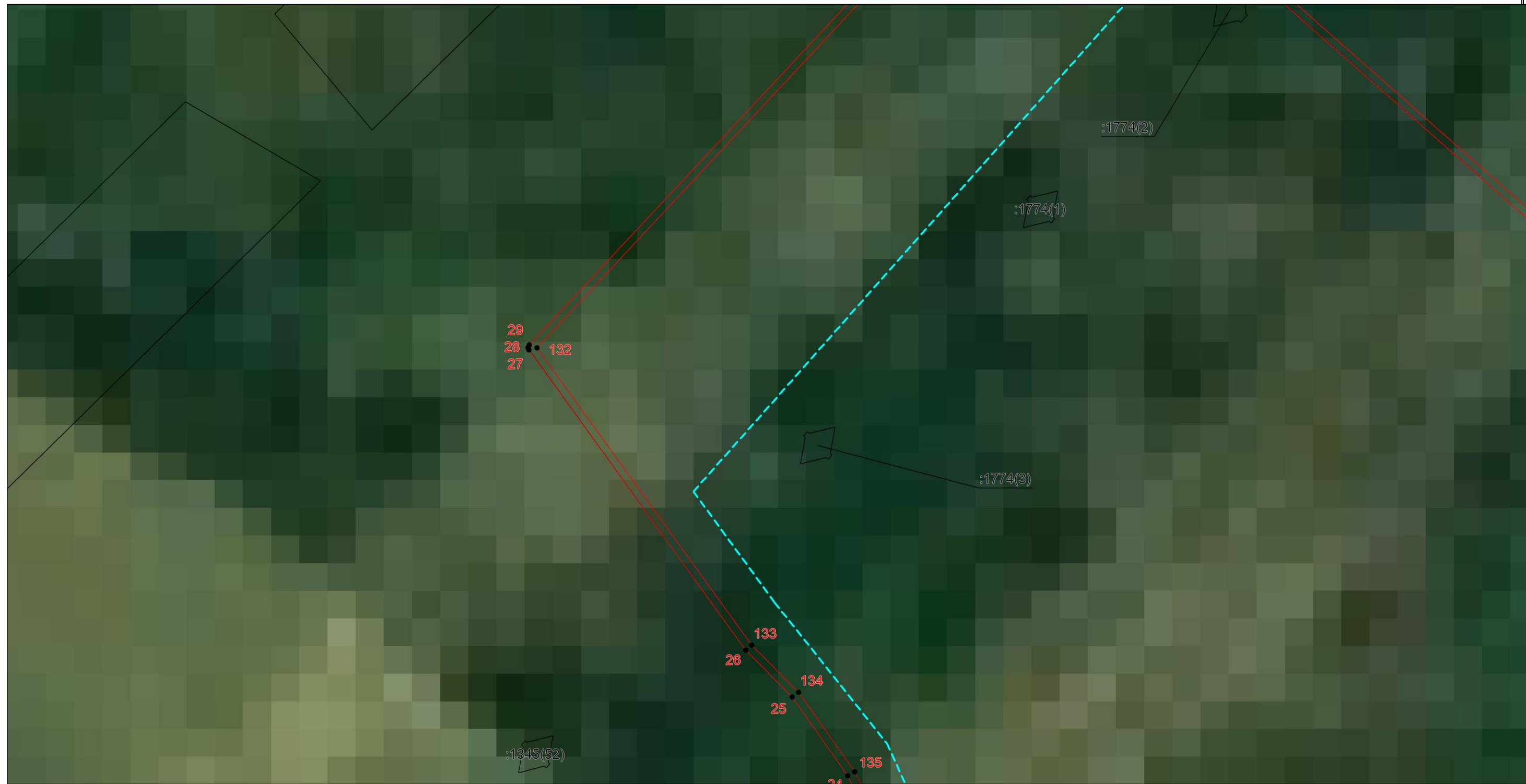
Используемые условные знаки и обозначения: приведены на отдельной странице в конце раздела.

ОПИСАНИЕ МЕСТОПОЛОЖЕНИЯ ГРАНИЦ

Охранная зона объекта "Газопровод межпоселковый от г. Елизово до р.п. Вулканный - с. Сосновка - с. Николаевка Елизовского района Камчатского края
(наименование объекта, местоположение границ которого описано)

План границ объекта

Выносной лист №12



Масштаб 1:2000

Используемые условные знаки и обозначения: приведены на отдельной странице в конце раздела.

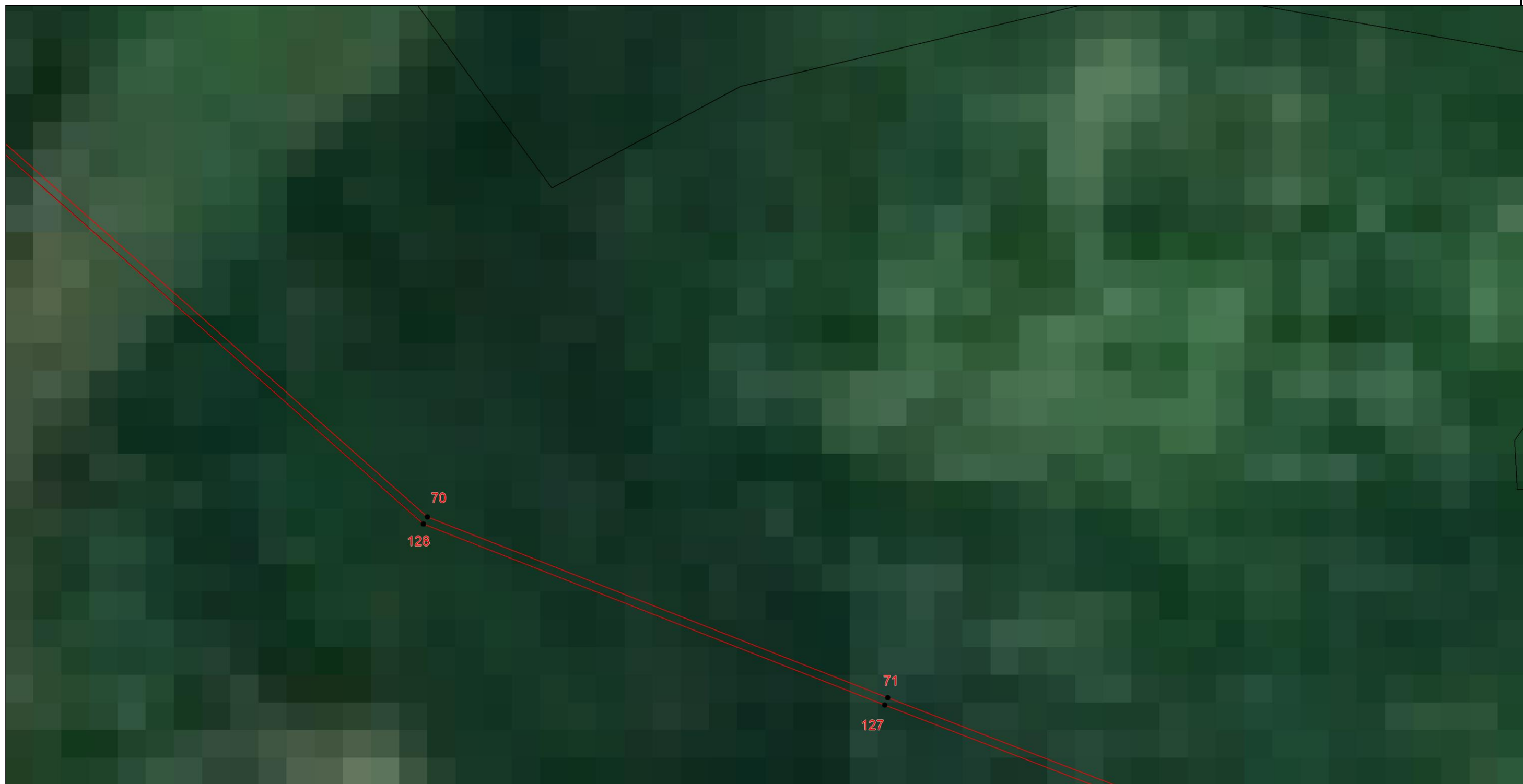
ОПИСАНИЕ МЕСТОПОЛОЖЕНИЯ ГРАНИЦ

Охранная зона объекта "Газопровод межпоселковый от г. Елизово до р.п. Вулканный - с. Сосновка - с. Николаевка Елизовского района Камчатского края

(наименование объекта, местоположение границ которого описано)

План границ объекта

Выносной лист №13



Масштаб 1:2000

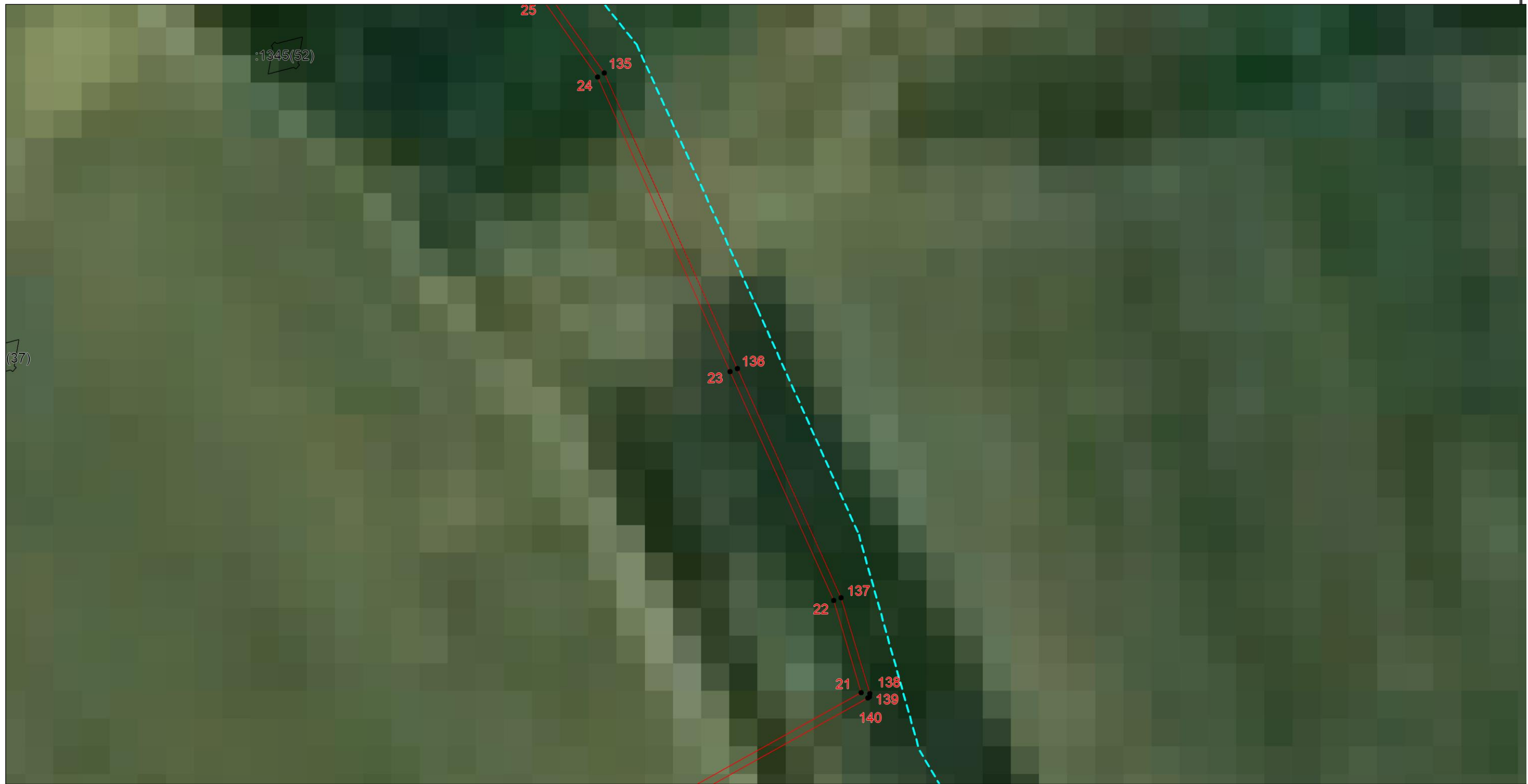
Используемые условные знаки и обозначения: приведены на отдельной странице в конце раздела.

ОПИСАНИЕ МЕСТОПОЛОЖЕНИЯ ГРАНИЦ

Охранная зона объекта "Газопровод межпоселковый от г. Елизово до р.п. Вулканный - с. Сосновка - с. Николаевка Елизовского района Камчатского края
(наименование объекта, местоположение границ которого описано)

План границ объекта

Выносной лист №14



Масштаб 1:2000

Используемые условные знаки и обозначения: приведены на отдельной странице в конце раздела.


ОПИСАНИЕ МЕСТОПОЛОЖЕНИЯ ГРАНИЦ

Охранная зона объекта "Газопровод межпоселковый от г. Елизово до р.п. Вулканный - с. Сосновка - с. Николаевка Елизовского района Камчатского края

(наименование объекта, местоположение границ которого описано)

План границ объекта

Выносной лист №15



Масштаб 1:2000

Используемые условные знаки и обозначения: приведены на отдельной странице в конце раздела.

ОПИСАНИЕ МЕСТОПОЛОЖЕНИЯ ГРАНИЦ

Охранная зона объекта "Газопровод межпоселковый от г. Елизово до р.п. Вулканный - с. Сосновка - с. Николаевка Елизовского района Камчатского края

(наименование объекта, местоположение границ которого описано)

План границ объекта

Выносной лист №16



Масштаб 1:2000

Используемые условные знаки и обозначения: приведены на отдельной странице в конце раздела.


ОПИСАНИЕ МЕСТОПОЛОЖЕНИЯ ГРАНИЦ

Охранная зона объекта "Газопровод межпоселковый от г. Елизово до р.п. Вулканный - с. Сосновка - с. Николаевка Елизовского района Камчатского края

(наименование объекта, местоположение границ которого описано)

План границ объекта

Выносной лист №17



Масштаб 1:2000

Используемые условные знаки и обозначения: приведены на отдельной странице в конце раздела.


ОПИСАНИЕ МЕСТОПОЛОЖЕНИЯ ГРАНИЦ

Охранная зона объекта "Газопровод межпоселковый от г. Елизово до р.п. Вулканный - с. Сосновка - с. Николаевка Елизовского района Камчатского края

(наименование объекта, местоположение границ которого описано)

План границ объекта

Выносной лист №18



Масштаб 1:2000

Используемые условные знаки и обозначения: приведены на отдельной странице в конце раздела.

ОПИСАНИЕ МЕСТОПОЛОЖЕНИЯ ГРАНИЦ

Охранная зона объекта "Газопровод межпоселковый от г. Елизово до р.п. Вулканный - с. Сосновка - с. Николаевка Елизовского района Камчатского края
(наименование объекта, местоположение границ которого описано)

План границ объекта

Выносной лист №19



Масштаб 1:2000

Используемые условные знаки и обозначения: приведены на отдельной странице в конце раздела.

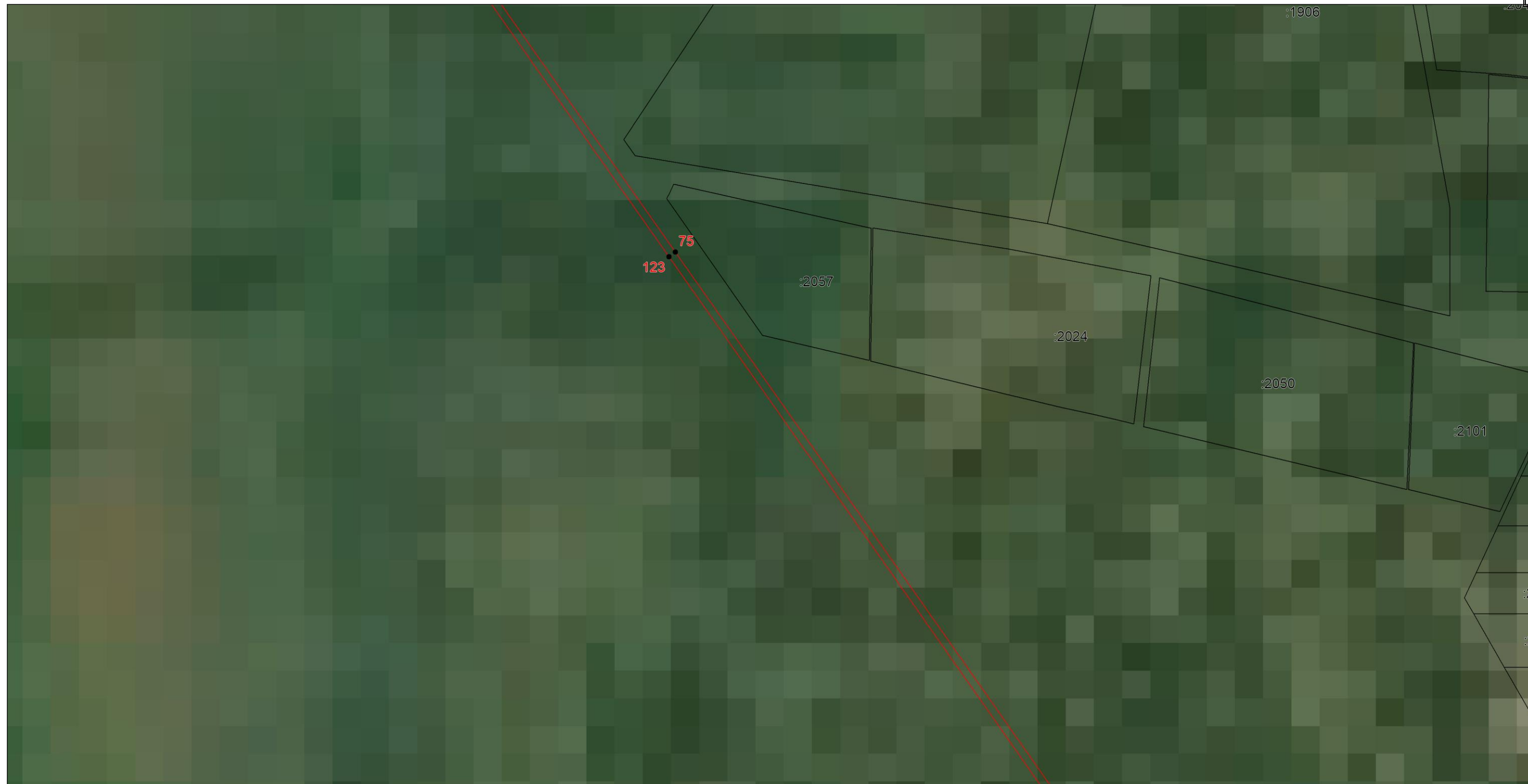
ОПИСАНИЕ МЕСТОПОЛОЖЕНИЯ ГРАНИЦ

Охранная зона объекта "Газопровод межпоселковый от г. Елизово до р.п. Вулканный - с. Сосновка - с. Николаевка Елизовского района Камчатского края

(наименование объекта, местоположение границ которого описано)

План границ объекта

Выносной лист №20



Масштаб 1:2000

Используемые условные знаки и обозначения: приведены на отдельной странице в конце раздела.

ОПИСАНИЕ МЕСТОПОЛОЖЕНИЯ ГРАНИЦ

Охранная зона объекта "Газопровод межпоселковый от г. Елизово до р.п. Вулканный - с. Сосновка - с. Николаевка Елизовского района Камчатского края

(наименование объекта, местоположение границ которого описано)

План границ объекта

Выносной лист №22



Масштаб 1:2000

Используемые условные знаки и обозначения: приведены на отдельной странице в конце раздела.

ОПИСАНИЕ МЕСТОПОЛОЖЕНИЯ ГРАНИЦ

Охранная зона объекта "Газопровод межпоселковый от г. Елизово до р.п. Вулканный - с. Сосновка - с. Николаевка Елизовского района Камчатского края

(наименование объекта, местоположение границ которого описано)

План границ объекта

Выносной лист №23



Масштаб 1:2000

Используемые условные знаки и обозначения: приведены на отдельной странице в конце раздела.

ОПИСАНИЕ МЕСТОПОЛОЖЕНИЯ ГРАНИЦ

Охранная зона объекта "Газопровод межпоселковый от г. Елизово до р.п. Вулканный - с. Сосновка - с. Николаевка Елизовского района Камчатского края

(наименование объекта, местоположение границ которого описано)

План границ объекта

Выносной лист №24



Масштаб 1:2000

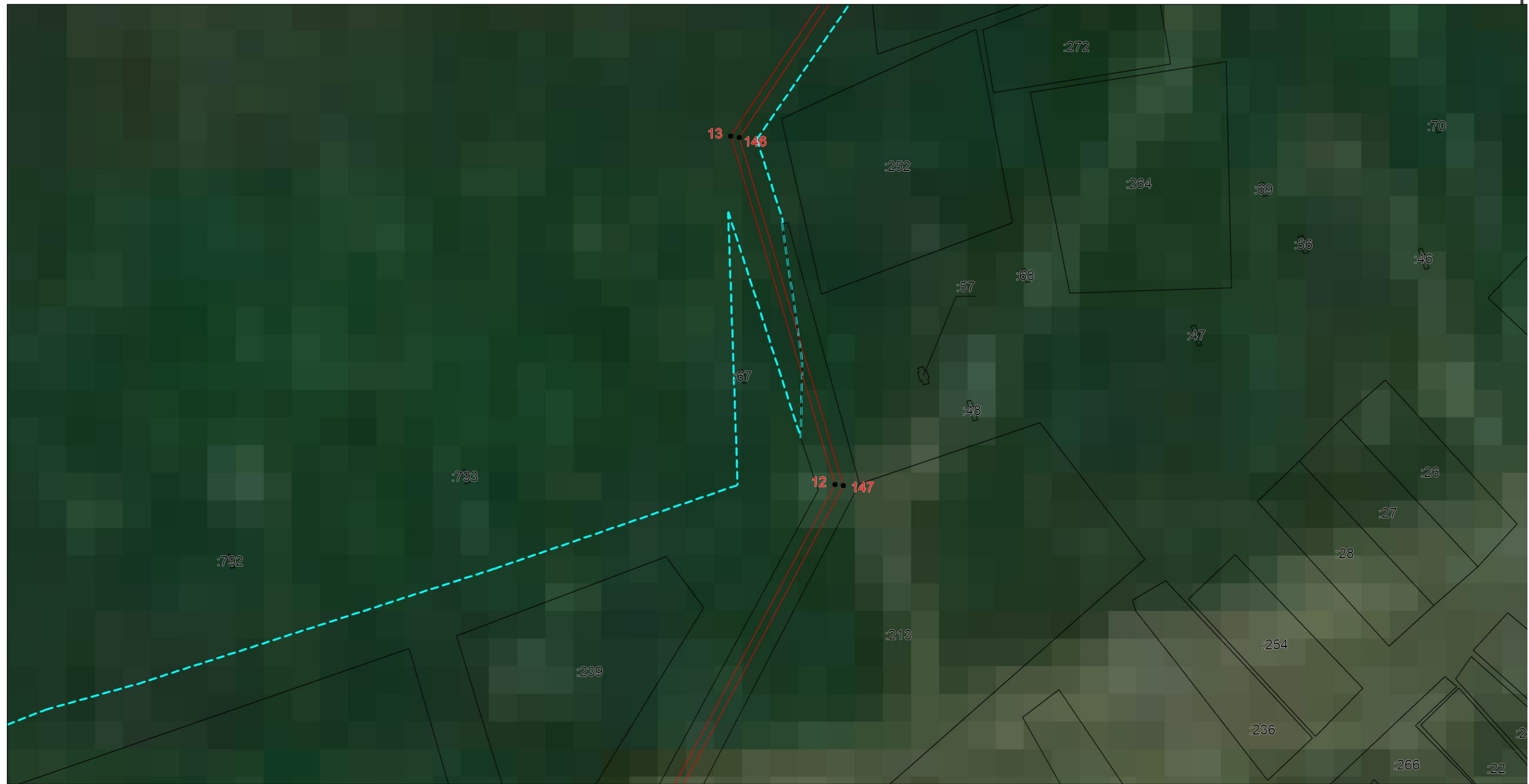
Используемые условные знаки и обозначения: приведены на отдельной странице в конце раздела.

ОПИСАНИЕ МЕСТОПОЛОЖЕНИЯ ГРАНИЦ

Охранная зона объекта "Газопровод межпоселковый от г. Елизово до р.п. Вулканный - с. Сосновка - с. Николаевка Елизовского района Камчатского края
(наименование объекта, местоположение границ которого описано)

План границ объекта

Выносной лист №25



Масштаб 1:2000

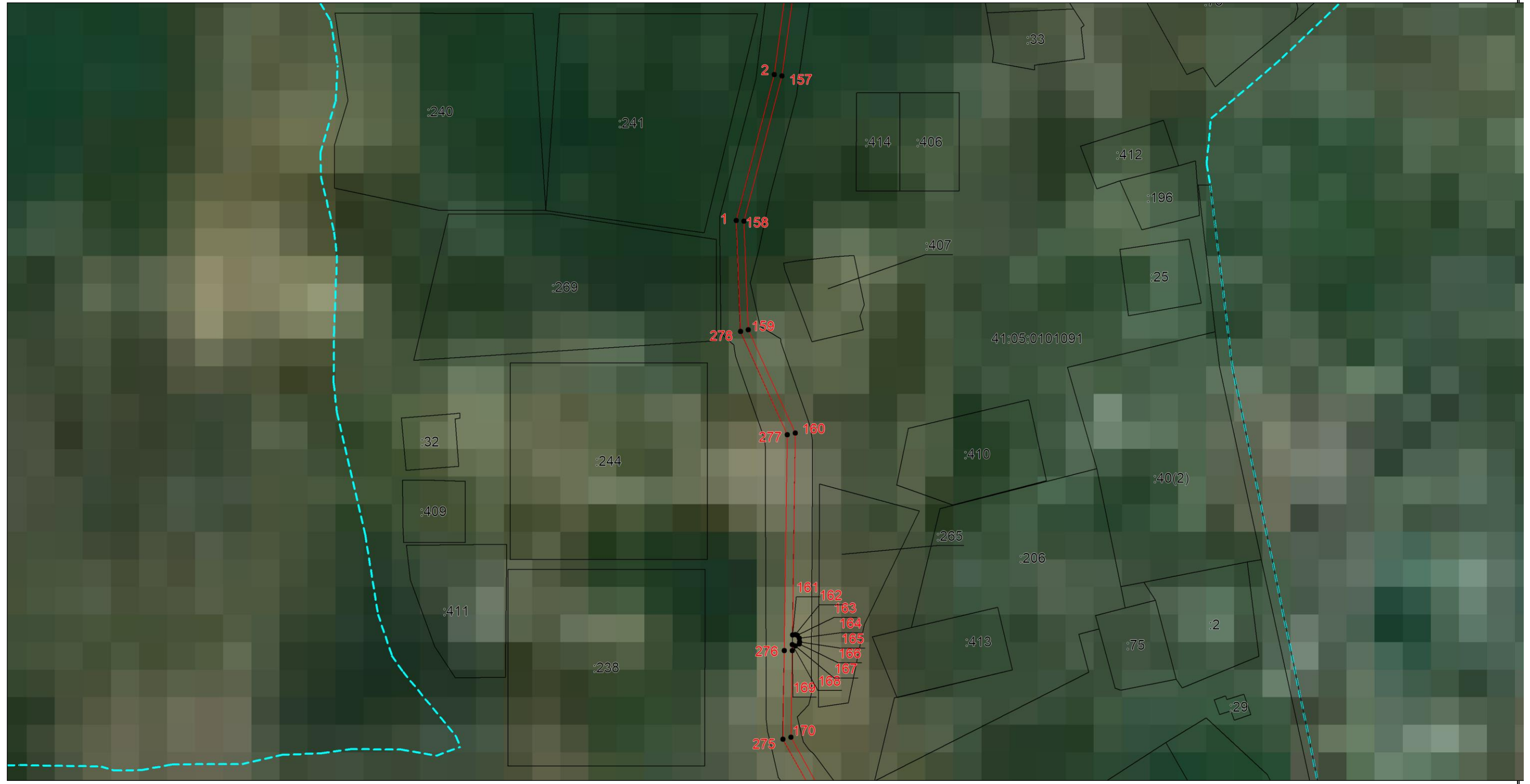
Используемые условные знаки и обозначения: приведены на отдельной странице в конце раздела.

ОПИСАНИЕ МЕСТОПОЛОЖЕНИЯ ГРАНИЦ

Охранная зона объекта "Газопровод межпоселковый от г. Елизово до р.п. Вулканный - с. Сосновка - с. Николаевка Елизовского района Камчатского края
(наименование объекта, местоположение границ которого описано)

План границ объекта

Выносной лист №27



Масштаб 1:2000

Используемые условные знаки и обозначения: приведены на отдельной странице в конце раздела.

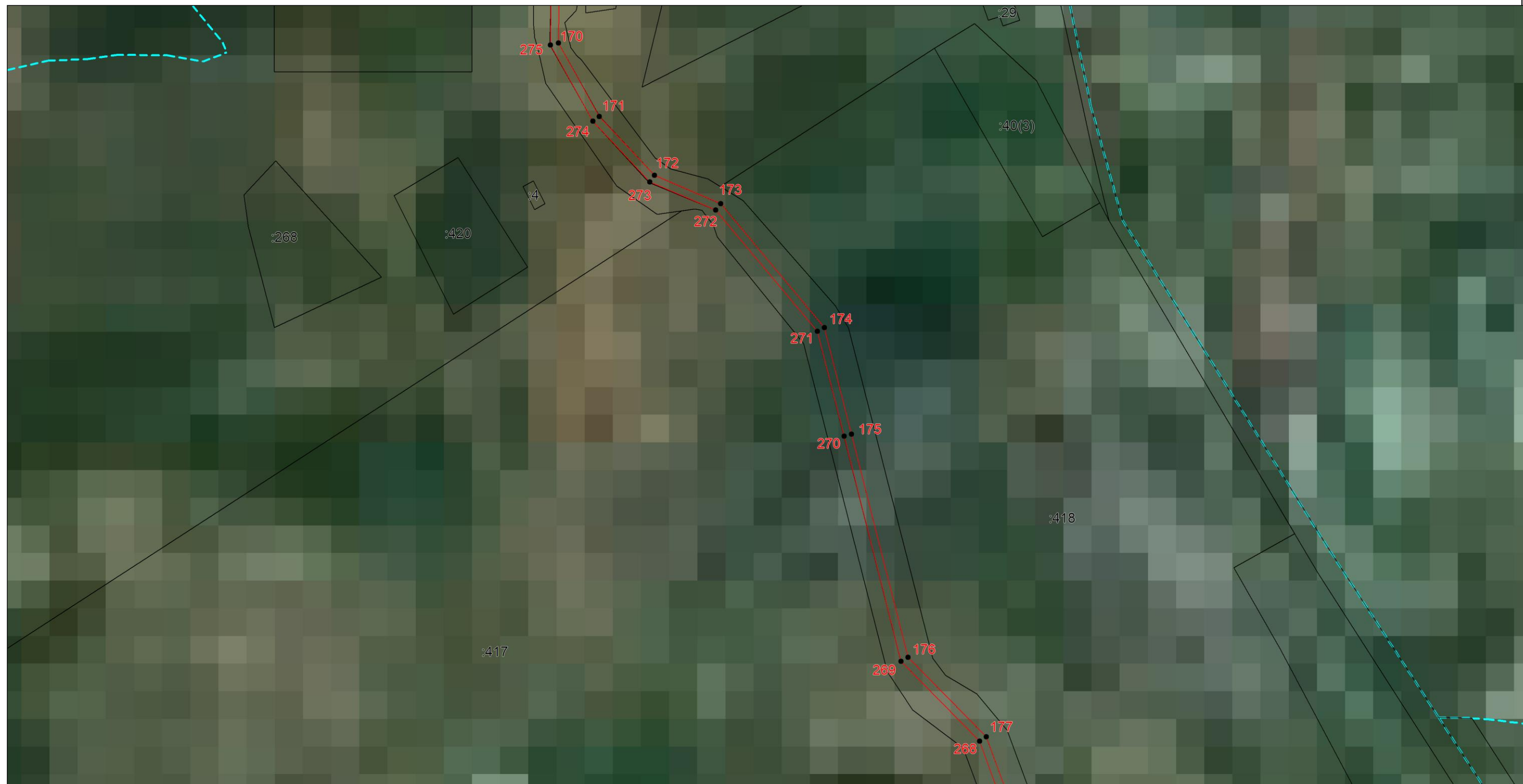
ОПИСАНИЕ МЕСТОПОЛОЖЕНИЯ ГРАНИЦ

Охранная зона объекта "Газопровод межпоселковый от г. Елизово до р.п. Вулканный - с. Сосновка - с. Николаевка Елизовского района Камчатского края

(наименование объекта, местоположение границ которого описано)

План границ объекта

Выносной лист №28



Масштаб 1:2000

Используемые условные знаки и обозначения: приведены на отдельной странице в конце раздела.


ОПИСАНИЕ МЕСТОПОЛОЖЕНИЯ ГРАНИЦ

Охранная зона объекта "Газопровод межпоселковый от г. Елизово до р.п. Вулканный - с. Сосновка - с. Николаевка Елизовского района Камчатского края

(наименование объекта, местоположение границ которого описано)

План границ объекта

Выносной лист №29



Масштаб 1:2000

Используемые условные знаки и обозначения: приведены на отдельной странице в конце раздела.

ОПИСАНИЕ МЕСТОПОЛОЖЕНИЯ ГРАНИЦ

Охранная зона объекта "Газопровод межпоселковый от г. Елизово до р.п. Вулканный - с. Сосновка - с. Николаевка Елизовского района Камчатского края

(наименование объекта, местоположение границ которого описано)

План границ объекта

Выносной лист №30



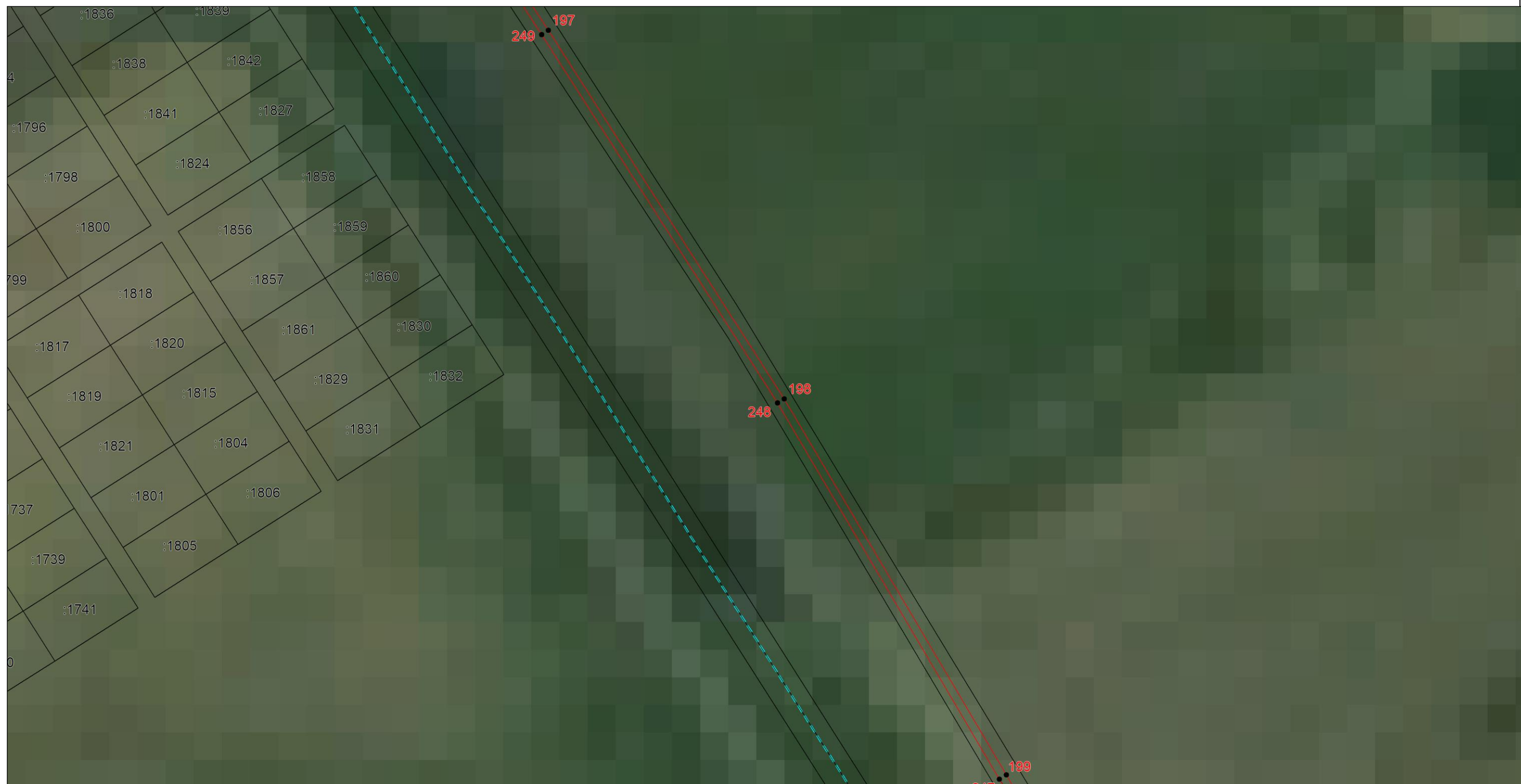
Масштаб 1:2000

Используемые условные знаки и обозначения: приведены на отдельной странице в конце раздела.

ОПИСАНИЕ МЕСТОПОЛОЖЕНИЯ ГРАНИЦ
Охранная зона объекта "Газопровод межпоселковый от г. Елизово до р.п. Вулканный - с. Сосновка - с. Николаевка Елизовского района Камчатского края
(наименование объекта, местоположение границ которого описано)

План границ объекта

Выносной лист №32



Масштаб 1:2000

Используемые условные знаки и обозначения: приведены на отдельной странице в конце раздела.


ОПИСАНИЕ МЕСТОПОЛОЖЕНИЯ ГРАНИЦ

Охранная зона объекта "Газопровод межпоселковый от г. Елизово до р.п. Вулканный - с. Сосновка - с. Николаевка Елизовского района Камчатского края

(наименование объекта, местоположение границ которого описано)

План границ объекта

Выносной лист №33



Масштаб 1:2000

Используемые условные знаки и обозначения: приведены на отдельной странице в конце раздела.

ОПИСАНИЕ МЕСТОПОЛОЖЕНИЯ ГРАНИЦ

Охранная зона объекта "Газопровод межпоселковый от г. Елизово до р.п. Вулканный - с. Сосновка - с. Николаевка Елизовского района Камчатского края

(наименование объекта, местоположение границ которого описано)

План границ объекта

Выносной лист №34



Масштаб 1:2000


Используемые условные знаки и обозначения: приведены на отдельной странице в конце раздела.

ОПИСАНИЕ МЕСТОПОЛОЖЕНИЯ ГРАНИЦ

Охранная зона объекта "Газопровод межпоселковый от г. Елизово до р.п. Вулканный - с. Сосновка - с. Николаевка Елизовского района Камчатского края
(наименование объекта, местоположение границ которого описано)

План границ объекта

Выносной лист №35



Масштаб 1:2000

Используемые условные знаки и обозначения: приведены на отдельной странице в конце раздела.

ОПИСАНИЕ МЕСТОПОЛОЖЕНИЯ ГРАНИЦ

Охранная зона объекта "Газопровод межпоселковый от г. Елизово до р.п. Вулканный - с. Сосновка - с. Николаевка Елизовского района Камчатского края
(наименование объекта, местоположение границ которого описано)

План границ объекта

Выносной лист №36



Масштаб 1:2000

Используемые условные знаки и обозначения: приведены на отдельной странице в конце раздела.


ОПИСАНИЕ МЕСТОПОЛОЖЕНИЯ ГРАНИЦ

Охранная зона объекта "Газопровод межпоселковый от г. Елизово до р.п. Вулканный - с. Сосновка - с. Николаевка Елизовского района Камчатского края

(наименование объекта, местоположение границ которого описано)

План границ объекта

Выносной лист №37



Масштаб 1:2000

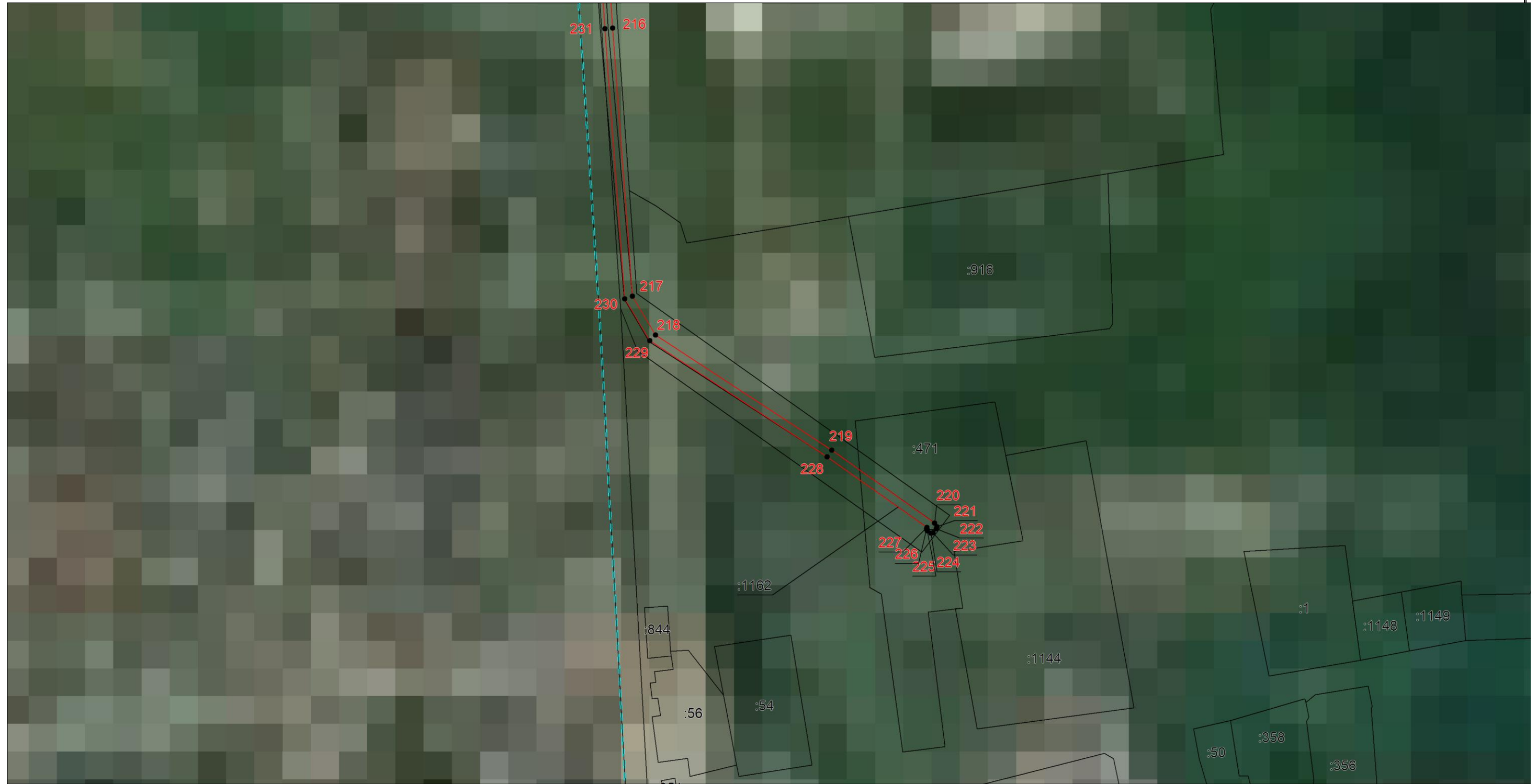
Используемые условные знаки и обозначения: приведены на отдельной странице в конце раздела.

ОПИСАНИЕ МЕСТОПОЛОЖЕНИЯ ГРАНИЦ

Охранная зона объекта "Газопровод межпоселковый от г. Елизово до р.п. Вулканный - с. Сосновка - с. Николаевка Елизовского района Камчатского края
(наименование объекта, местоположение границ которого описано)

План границ объекта

Выносной лист №38



Масштаб 1:2000

Используемые условные знаки и обозначения: приведены на отдельной странице в конце раздела.





ОПИСАНИЕ МЕСТОПОЛОЖЕНИЯ ГРАНИЦ

Охранная зона объекта "Газопровод межпоселковый от г. Елизово до р.п. Вулканный - с. Сосновка - с. Николаевка Елизовского района Камчатского края

(наименование объекта, местоположение границ которого описано)

План границ объекта

Используемые условные знаки и обозначения:

	– граница объекта,
	– граница кадастрового квартала,
	– граница земельного участка,
	– характерная точка объекта.

».