

Приложение к приказу  
Министерства имущественных и  
земельных отношений  
Камчатского края  
от [Дата регистрации] № [Номер документа]

¶

## ОПИСАНИЕ МЕСТОПОЛОЖЕНИЯ ГРАНИЦ

### Публичный сервитут в целях размещения объектов: линий и сооружений связи (ВОЛС) «Анавгай-Хайрюзово-Тигиль»

(наименование объекта, местоположение границ которого описано (далее - объект))

#### Раздел 1

#### Сведения об объекте

| № п/п | Характеристики объекта  | Описание характеристик   |
|-------|---|--|
| 1     | 2   | 3  |
| 1.    | Местоположение объекта  | Камчатский край, район Быстринский;<br>Камчатский край, район Быстринский,<br>сельское поселение Анавгай   |
| 2.    | Площадь объекта +/- величина погрешности определения площади (P +/- Дельта P) | 18168 +/- 47 м <sup>2</sup>  |
| 3.    | Иные характеристики объекта   | Публичный сервитут в целях размещения объектов: линий и сооружений связи (ВОЛС) «Анавгай-Хайрюзово-Тигиль» |

## Раздел 2

### Сведения о местоположении границ объекта

1. Система координат МСК-41

2. Сведения о характерных точках границ объекта

| Обозначение<br>характерных точек<br>границ | Координаты, м |            | Метод<br>определения<br>координат<br>характерной точки | Средняя<br>квадратическая<br>погрешность<br>положения<br>характерной<br>точки (Mt), м | Описание<br>обозначения<br>точки на<br>местности (при<br>наличии) |
|--|---------------|------------|--|---|---|
|  | X             | Y          |  |   |   |
| 1  | 2             | 3          | 4  | 5   | 6   |
| 1  | 898467.23     | 1430491.37 | Геодезический<br>метод                                 | 0.10  | -   |
| 2  | 898466.97     | 1430488.48 | Геодезический<br>метод                                 | 0.10  | -   |
| 3  | 898462.87     | 1430484.35 | Геодезический<br>метод                                 | 0.10  | -   |
| 4  | 898462.50     | 1430466.81 | Геодезический<br>метод                                 | 0.10  | -   |
| 5  | 898433.71     | 1430459.67 | Геодезический<br>метод                                 | 0.10  | -   |
| 6  | 898423.94     | 1430454.45 | Геодезический<br>метод                                 | 0.10  | -   |
| 7  | 898422.38     | 1430453.11 | Геодезический<br>метод                                 | 0.10  | -   |
| 8  | 898421.98     | 1430450.90 | Геодезический<br>метод                                 | 0.10  | -   |
| 9  | 898421.99     | 1430397.07 | Геодезический<br>метод                                 | 0.10  | -   |
| 10   | 898418.80     | 1430392.64 | Геодезический<br>метод                                 | 0.10  | -   |
| 11   | 898417.77     | 1430390.25 | Геодезический<br>метод                                 | 0.10  | -   |
| 12   | 898418.43     | 1430387.64 | Геодезический<br>метод                                 | 0.10  | -   |
| 13   | 898567.41     | 1430207.08 | Геодезический<br>метод                                 | 0.10  | -   |
| 14   | 898583.65     | 1430189.33 | Геодезический<br>метод                                 | 0.10  | -   |
| 15   | 898550.93     | 1430146.50 | Геодезический<br>метод                                 | 0.10  | -   |
| 16   | 898549.16     | 1430136.88 | Геодезический<br>метод                                 | 0.10  | -   |
| 17   | 898556.68     | 1430106.23 | Геодезический<br>метод                                 | 0.10  | -   |
| 18   | 898605.71     | 1430029.79 | Геодезический<br>метод                                 | 0.10  | -   |
| 19   | 898623.13     | 1429947.41 | Геодезический<br>метод                                 | 0.10  | -   |
| 20   | 898764.23     | 1429727.62 | Геодезический<br>метод                                 | 0.10  | -   |
| 21   | 898844.38     | 1429661.26 | Геодезический<br>метод                                 | 0.10  | -   |
| 22   | 898859.90     | 1429638.21 | Геодезический<br>метод                                 | 0.10  | -   |

| 2. Сведения о характерных точках границ объекта |               |            |  |   |   |
|---|---------------|------------|--|---|---|
| Обозначение<br>характерных точек<br>границ      | Координаты, м |            | Метод<br>определения<br>координат<br>характерной точки | Средняя<br>квадратическая<br>погрешность<br>положения<br>характерной<br>точки (Mt), м | Описание<br>обозначения<br>точки на<br>местности (при<br>наличии) |
|   | X             | Y          |  |   |   |
| 1   | 2             | 3          | 4  | 5   | 6   |
| 23  | 898874.26     | 1429597.77 | Геодезический<br>метод                                 | 0.10  | -   |
| 24  | 898879.62     | 1429554.29 | Геодезический<br>метод                                 | 0.10  | -   |
| 25  | 898919.41     | 1429510.70 | Геодезический<br>метод                                 | 0.10  | -   |
| 26  | 898915.49     | 1429460.96 | Геодезический<br>метод                                 | 0.10  | -   |
| 27  | 898916.49     | 1429458.58 | Геодезический<br>метод                                 | 0.10  | -   |
| 28  | 898927.12     | 1429447.05 | Геодезический<br>метод                                 | 0.10  | -   |
| 29  | 898960.54     | 1429428.58 | Геодезический<br>метод                                 | 0.10  | -   |
| 30  | 898977.36     | 1429413.97 | Геодезический<br>метод                                 | 0.10  | -   |
| 31  | 899000.30     | 1429324.42 | Геодезический<br>метод                                 | 0.10  | -   |
| 32  | 899002.46     | 1429322.26 | Геодезический<br>метод                                 | 0.10  | -   |
| 33  | 899028.83     | 1429315.43 | Геодезический<br>метод                                 | 0.10  | -   |
| 34  | 899045.20     | 1429304.27 | Геодезический<br>метод                                 | 0.10  | -   |
| 35  | 899070.43     | 1429263.96 | Геодезический<br>метод                                 | 0.10  | -   |
| 36  | 899097.62     | 1429227.83 | Геодезический<br>метод                                 | 0.10  | -   |
| 37  | 899115.14     | 1429191.06 | Геодезический<br>метод                                 | 0.10  | -   |
| 38  | 899118.92     | 1429175.81 | Геодезический<br>метод                                 | 0.10  | -   |
| 39  | 899110.49     | 1429158.47 | Геодезический<br>метод                                 | 0.10  | -   |
| 40  | 899106.02     | 1429138.78 | Геодезический<br>метод                                 | 0.10  | -   |
| 41  | 899097.15     | 1429133.70 | Геодезический<br>метод                                 | 0.10  | -   |
| 42  | 899089.07     | 1429124.36 | Геодезический<br>метод                                 | 0.10  | -   |
| 43  | 899088.67     | 1429122.70 | Геодезический<br>метод                                 | 0.10  | -   |
| 44  | 899089.96     | 1429099.75 | Геодезический<br>метод                                 | 0.10  | -   |
| 45  | 899106.11     | 1429073.15 | Геодезический<br>метод                                 | 0.10  | -   |
| 46  | 899112.68     | 1429043.29 | Геодезический<br>метод                                 | 0.10  | -   |
| 47  | 899123.16     | 1429020.05 | Геодезический<br>метод                                 | 0.10  | -   |

| 2. Сведения о характерных точках границ объекта |               |            |  |   |   |
|---|---------------|------------|--|---|---|
| Обозначение<br>характерных точек<br>границ      | Координаты, м |            | Метод<br>определения<br>координат<br>характерной точки | Средняя<br>квадратическая<br>погрешность<br>положения<br>характерной<br>точки (Mt), м | Описание<br>обозначения<br>точки на<br>местности (при<br>наличии) |
|   | X             | Y          |  |   |   |
| 1   | 2             | 3          | 4  | 5   | 6   |
| 48  | 899128.10     | 1428995.51 | Геодезический<br>метод                                 | 0.10  | -   |
| 49  | 899135.14     | 1428983.45 | Геодезический<br>метод                                 | 0.10  | -   |
| 50  | 899137.41     | 1428982.01 | Геодезический<br>метод                                 | 0.10  | -   |
| 51  | 899167.60     | 1428978.99 | Геодезический<br>метод                                 | 0.10  | -   |
| 52  | 899221.33     | 1428957.61 | Геодезический<br>метод                                 | 0.10  | -   |
| 53  | 899346.03     | 1428930.20 | Геодезический<br>метод                                 | 0.10  | -   |
| 54  | 899397.81     | 1428913.03 | Геодезический<br>метод                                 | 0.10  | -   |
| 55  | 899502.40     | 1428869.16 | Геодезический<br>метод                                 | 0.10  | -   |
| 56  | 899522.75     | 1428863.30 | Геодезический<br>метод                                 | 0.10  | -   |
| 57  | 899656.07     | 1428839.68 | Геодезический<br>метод                                 | 0.10  | -   |
| 58  | 899710.78     | 1428824.73 | Геодезический<br>метод                                 | 0.10  | -   |
| 59  | 899725.12     | 1428825.81 | Геодезический<br>метод                                 | 0.10  | -   |
| 60  | 899747.32     | 1428824.62 | Геодезический<br>метод                                 | 0.10  | -   |
| 61  | 899770.29     | 1428826.33 | Геодезический<br>метод                                 | 0.10  | -   |
| 62  | 899822.52     | 1428808.38 | Геодезический<br>метод                                 | 0.10  | -   |
| 63  | 899856.19     | 1428811.52 | Геодезический<br>метод                                 | 0.10  | -   |
| 64  | 899901.37     | 1428810.29 | Геодезический<br>метод                                 | 0.10  | -   |
| 65  | 899976.92     | 1428802.49 | Геодезический<br>метод                                 | 0.10  | -   |
| 66  | 900008.50     | 1428790.43 | Геодезический<br>метод                                 | 0.10  | -   |
| 67  | 900052.08     | 1428782.77 | Геодезический<br>метод                                 | 0.10  | -   |
| 68  | 900109.09     | 1428763.83 | Геодезический<br>метод                                 | 0.10  | -   |
| 69  | 900123.33     | 1428762.17 | Геодезический<br>метод                                 | 0.10  | -   |
| 70  | 900156.61     | 1428754.28 | Геодезический<br>метод                                 | 0.10  | -   |
| 71  | 900212.91     | 1428723.70 | Геодезический<br>метод                                 | 0.10  | -   |
| 72  | 900273.77     | 1428689.02 | Геодезический<br>метод                                 | 0.10  | -   |

| 2. Сведения о характерных точках границ объекта |               |            |  |   |   |
|---|---------------|------------|--|---|---|
| Обозначение<br>характерных точек<br>границ      | Координаты, м |            | Метод<br>определения<br>координат<br>характерной точки | Средняя<br>квадратическая<br>погрешность<br>положения<br>характерной<br>точки (Mt), м | Описание<br>обозначения<br>точки на<br>местности (при<br>наличии) |
|   | X             | Y          |  |   |   |
| 1   | 2             | 3          | 4  | 5   | 6   |
| 73  | 900275.37     | 1428688.22 | Геодезический<br>метод                                 | 0.10  | -   |
| 74  | 900285.76     | 1428683.18 | Геодезический<br>метод                                 | 0.10  | -   |
| 75  | 900278.09     | 1428693.17 | Геодезический<br>метод                                 | 0.10  | -   |
| 76  | 900215.86     | 1428728.93 | Геодезический<br>метод                                 | 0.10  | -   |
| 77  | 900159.16     | 1428759.73 | Геодезический<br>метод                                 | 0.10  | -   |
| 78  | 900124.54     | 1428768.05 | Геодезический<br>метод                                 | 0.10  | -   |
| 79  | 900110.20     | 1428769.74 | Геодезический<br>метод                                 | 0.10  | -   |
| 80  | 900053.53     | 1428788.60 | Геодезический<br>метод                                 | 0.10  | -   |
| 81  | 900010.15     | 1428796.23 | Геодезический<br>метод                                 | 0.10  | -   |
| 82  | 899978.69     | 1428808.23 | Геодезический<br>метод                                 | 0.10  | -   |
| 83  | 899901.88     | 1428816.27 | Геодезический<br>метод                                 | 0.10  | -   |
| 84  | 899855.81     | 1428817.51 | Геодезический<br>метод                                 | 0.10  | -   |
| 85  | 899823.26     | 1428814.51 | Геодезический<br>метод                                 | 0.10  | -   |
| 86  | 899771.03     | 1428832.44 | Геодезический<br>метод                                 | 0.10  | -   |
| 87  | 899747.07     | 1428830.62 | Геодезический<br>метод                                 | 0.10  | -   |
| 88  | 899725.25     | 1428831.82 | Геодезический<br>метод                                 | 0.10  | -   |
| 89  | 899711.18     | 1428830.78 | Геодезический<br>метод                                 | 0.10  | -   |
| 90  | 899657.39     | 1428845.54 | Геодезический<br>метод                                 | 0.10  | -   |
| 91  | 899524.05     | 1428869.17 | Геодезический<br>метод                                 | 0.10  | -   |
| 92  | 899504.23     | 1428874.87 | Геодезический<br>метод                                 | 0.10  | -   |
| 93  | 899400.34     | 1428918.48 | Геодезический<br>метод                                 | 0.10  | -   |
| 94  | 899347.99     | 1428935.88 | Геодезический<br>метод                                 | 0.10  | -   |
| 95  | 899222.85     | 1428963.42 | Геодезический<br>метод                                 | 0.10  | -   |
| 96  | 899168.98     | 1428984.88 | Геодезический<br>метод                                 | 0.10  | -   |
| 97  | 899139.51     | 1428987.83 | Геодезический<br>метод                                 | 0.10  | -   |

| 2. Сведения о характерных точках границ объекта |               |            |  |   |   |
|---|---------------|------------|--|---|---|
| Обозначение<br>характерных точек<br>границ      | Координаты, м |            | Метод<br>определения<br>координат<br>характерной точки | Средняя<br>квадратическая<br>погрешность<br>положения<br>характерной<br>точки (Mt), м | Описание<br>обозначения<br>точки на<br>местности (при<br>наличии) |
|   | X             | Y          |  |   |   |
| 1   | 2             | 3          | 4  | 5   | 6   |
| 98  | 899133.88     | 1428997.20 | Геодезический<br>метод                                 | 0.10  | -   |
| 99  | 899128.97     | 1429021.56 | Геодезический<br>метод                                 | 0.10  | -   |
| 100   | 899118.27     | 1429045.47 | Геодезический<br>метод                                 | 0.10  | -   |
| 101   | 899111.87     | 1429074.92 | Геодезический<br>метод                                 | 0.10  | -   |
| 102   | 899095.83     | 1429101.72 | Геодезический<br>метод                                 | 0.10  | -   |
| 103   | 899094.73     | 1429121.83 | Геодезический<br>метод                                 | 0.10  | -   |
| 104   | 899100.59     | 1429128.76 | Геодезический<br>метод                                 | 0.10  | -   |
| 105   | 899111.22     | 1429134.87 | Геодезический<br>метод                                 | 0.10  | -   |
| 106   | 899116.04     | 1429156.16 | Геодезический<br>метод                                 | 0.10  | -   |
| 107   | 899124.79     | 1429174.17 | Геодезический<br>метод                                 | 0.10  | -   |
| 108   | 899125.05     | 1429176.43 | Геодезический<br>метод                                 | 0.10  | -   |
| 109   | 899120.69     | 1429193.37 | Геодезический<br>метод                                 | 0.10  | -   |
| 110   | 899102.60     | 1429231.19 | Геодезический<br>метод                                 | 0.10  | -   |
| 111   | 899075.30     | 1429267.46 | Геодезический<br>метод                                 | 0.10  | -   |
| 112   | 899049.82     | 1429308.44 | Геодезический<br>метод                                 | 0.10  | -   |
| 113   | 899031.78     | 1429320.68 | Геодезический<br>метод                                 | 0.10  | -   |
| 114   | 899030.84     | 1429321.10 | Геодезический<br>метод                                 | 0.10  | -   |
| 115   | 899005.68     | 1429327.62 | Геодезический<br>метод                                 | 0.10  | -   |
| 116   | 898982.62     | 1429417.64 | Геодезический<br>метод                                 | 0.10  | -   |
| 117   | 898963.71     | 1429433.69 | Геодезический<br>метод                                 | 0.10  | -   |
| 118   | 898930.46     | 1429452.06 | Геодезический<br>метод                                 | 0.10  | -   |
| 119   | 898921.54     | 1429462.09 | Геодезический<br>метод                                 | 0.10  | -   |
| 120   | 898925.58     | 1429512.88 | Геодезический<br>метод                                 | 0.10  | -   |
| 121   | 898885.34     | 1429556.93 | Геодезический<br>метод                                 | 0.10  | -   |
| 122   | 898880.15     | 1429599.09 | Геодезический<br>метод                                 | 0.10  | -   |

## 2. Сведения о характерных точках границ объекта

| Обозначение<br>характерных точек<br>границ | Координаты, м |            | Метод<br>определения<br>координат<br>характерной точки | Средняя<br>квадратическая<br>погрешность<br>положения<br>характерной<br>точки (Mt), м | Описание<br>обозначения<br>точки на<br>местности (при<br>наличии) |
|--|---------------|------------|--|---|---|
|  | X             | Y          |  |   |   |
| 1  | 2             | 3          | 4  | 5   | 6   |
| 123  | 898865.36     | 1429640.83 | Геодезический<br>метод                                 | 0.10  | -   |
| 124  | 898848.95     | 1429665.26 | Геодезический<br>метод                                 | 0.10  | -   |
| 125  | 898768.69     | 1429731.77 | Геодезический<br>метод                                 | 0.10  | -   |
| 126  | 898628.74     | 1429949.72 | Геодезический<br>метод                                 | 0.10  | -   |
| 127  | 898611.36     | 1430032.08 | Геодезический<br>метод                                 | 0.10  | -   |
| 128  | 898562.27     | 1430108.56 | Геодезический<br>метод                                 | 0.10  | -   |
| 129  | 898555.28     | 1430136.95 | Геодезический<br>метод                                 | 0.10  | -   |
| 130  | 898556.49     | 1430143.83 | Геодезический<br>метод                                 | 0.10  | -   |
| 131  | 898589.95     | 1430187.69 | Геодезический<br>метод                                 | 0.10  | -   |
| 132  | 898590.84     | 1430189.73 | Геодезический<br>метод                                 | 0.10  | -   |
| 133  | 898589.77     | 1430191.54 | Геодезический<br>метод                                 | 0.10  | -   |
| 134  | 898571.88     | 1430211.08 | Геодезический<br>метод                                 | 0.10  | -   |
| 135  | 898424.27     | 1430389.99 | Геодезический<br>метод                                 | 0.10  | -   |
| 136  | 898427.98     | 1430395.17 | Геодезический<br>метод                                 | 0.10  | -   |
| 137  | 898427.98     | 1430449.81 | Геодезический<br>метод                                 | 0.10  | -   |
| 138  | 898435.71     | 1430453.95 | Геодезический<br>метод                                 | 0.10  | -   |
| 139  | 898468.43     | 1430462.11 | Геодезический<br>метод                                 | 0.10  | -   |
| 140  | 898468.81     | 1430481.86 | Геодезический<br>метод                                 | 0.10  | -   |
| 141  | 898472.94     | 1430485.97 | Геодезический<br>метод                                 | 0.10  | -   |
| 142  | 898473.03     | 1430492.18 | Геодезический<br>метод                                 | 0.10  | -   |
| 143  | 898472.60     | 1430494.37 | Геодезический<br>метод                                 | 0.10  | -   |
| 1  | 898467.23     | 1430491.37 | Геодезический<br>метод                                 | 0.10  | -   |

## 3. Сведения о характерных точках части (частей) границы объекта

| Обозначение<br>характерных точек<br>части границы | Координаты, м |   | Метод<br>определения<br>координат<br>характерной точки | Средняя<br>квадратическая<br>погрешность<br>положения<br>характерной<br>точки (Mt), м | Описание<br>обозначения<br>точки на<br>местности (при<br>наличии) |
|---|---------------|---|--|---|---|
|   | X             | Y |  |   |   |
| 1   | 2             | 3 | 4  | 5   | 6   |
| -   | -             | - | -  | -   | -   |



### Раздел 3

#### Сведения о местоположении измененных (уточненных) границ объекта

1. Система координат -

2. Сведения о характерных точках границ объекта

| Обозначение<br>характерных<br>точек границ | Существующие<br>координаты, м |   | Измененные<br>(уточненные)<br>координаты, м |   | Метод<br>определения<br>координат<br>характерной<br>точки | Средняя<br>квадратическая<br>погрешность<br>положения<br>характерной<br>точки (M <sub>t</sub> ), м | Описание<br>обозначения<br>точки на<br>местности<br>(при<br>наличии) |
|--|-------------------------------|---|---|---|---|--|--|
|  | X                             | Y | X   | Y |   |  |  |
| 1  | 2                             | 3 | 4   | 5 | 6   | 7  | 8  |
| -  | -                             | - | -   | - | -   | -  |  |

3. Сведения о характерных точках части (частей) границы объекта

| Обозначение<br>характерных<br>точек части<br>границы | Существующие<br>координаты, м |   | Измененные<br>(уточненные)<br>координаты, м |   | Метод<br>определения<br>координат<br>характерной<br>точки | Средняя<br>квадратическая<br>погрешность<br>положения<br>характерной<br>точки (M <sub>t</sub> ), м | Описание<br>обозначения<br>точки на<br>местности<br>(при<br>наличии) |
|--|-------------------------------|---|---|---|---|--|--|
|  | X                             | Y | X   | Y |   |  |  |
| 1  | 2                             | 3 | 4   | 5 | 6   | 7  | 8  |
| -  | -                             | - | -   | - | -   | -  |  |








ОПИСАНИЕ МЕСТОПОЛОЖЕНИЯ ГРАНИЦ

Публичный сервитут в целях размещения  
линий и сооружений связи - волоконно-оптической линии связи (ВОЛС) «Анавгай-Хайрюзово-Тигиль»

План границ объекта




Условные обозначения:

-  - границы публичного сервитута;
-  - проектное расположение оси ВОЛС;
-  - границы земельных участков по сведениям ЕГРН;
-  - граница и номер кадастрового квартала;
-  - граница муниципальных образований

М 1:7000



Подпись  А.Т. Назметова Дата " 15 " 12 202 2г.

Место для оттиска печати лица, составившего описание местоположения границ объекта



ОПИСАНИЕ МЕСТОПОЛОЖЕНИЯ ГРАНИЦ

Публичный сервитут в целях размещения  
линий и сооружений связи - волоконно-оптической линии связи (ВОЛС) «Анавгай-Хайрюзово-Тигиль»

План границ объекта



Условные обозначения:

- границы публичного сервитута;
- проектное расположение оси ВОЛС;
- границы земельных участков по сведениям ЕГРН;
- 41:04:0010101** - граница и номер кадастрового квартала;
- граница муниципальных образований

М 1:4000



Подпись НАЗМЕТОВА АСМЯ ТОКТАРОВА А.Т. Назметова Дата "15" 12 2022 г.

Место для оттиска печати лица, составившего описание местоположения границ объекта



ОПИСАНИЕ МЕСТОПОЛОЖЕНИЯ ГРАНИЦ

Публичный сервитут в целях размещения  
линий и сооружений связи - волоконно-оптической линии связи (ВОЛС) «Анавгай-Хайрюзово-Тигиль»





План границ объекта

Лист 2




Условные обозначения:

М 1:4000

-  - границы публичного сервитута;
-  - проектное расположение оси ВОЛС;
-  - границы земельных участков по сведениям ЕГРН;
- 41:04:0010101 - граница и номер кадастрового квартала;
-  - граница муниципальных образований



Подпись  А.Т. Назметова Дата " 15 " 12 2022 г.

Место для оттиска печати лица, составившего описание местоположения границ объекта