



МИНИСТЕРСТВО
ИМУЩЕСТВЕННЫХ И ЗЕМЕЛЬНЫХ ОТНОШЕНИЙ
КАМЧАТСКОГО КРАЯ

ПРИКАЗ

16.11.2021 № П-19

г. Петропавловск-Камчатский

Об установлении публичного сервитута в целях размещения сооружения газохимического комплекса с кадастровым номером 41:00:0000000:40

В соответствии со статьей 23, главой V.7 Земельного кодекса Российской Федерации, статьей 3.6 Федерального закона от 25.10.2001 № 137-ФЗ «О введении в действие Земельного кодекса Российской Федерации», Схемой территориального планирования Камчатского края, утвержденной Постановлением Правительства Камчатского края от 18.01.2021 № 11-П, Генеральной схемой газоснабжения и газификации Камчатского края, утвержденной Губернатором Камчатского края и генеральным директором ООО «Межрегионгаз», согласованной главами Елизовского района, Вилочинского городского округа, Петропавловск-Камчатского городского округа, представителями отраслевых организаций, руководствуясь пунктом 14(2) Положения о Министерстве имущественных и земельных отношений Камчатского края, утвержденного Постановлением Законодательного Собрания Камчатского края от 17.02.2010 № 710, на основании ходатайства акционерного общества «Газпром газораспределение Дальний Восток»

ПРИКАЗЫВАЮ:

1. Установить публичный сервитут в пользу акционерного общества «Газпром газораспределение Дальний Восток» (ОГРН 1022701128317, ИНН 2722010548), место нахождения: Хабаровский край, г. Хабаровск, почтовый адрес: 680011, Хабаровский край, г. Хабаровск, ул. Брестская, д. 51, адрес электронной почты: info@gazdv.ru (далее – обладатель публичного сервитута), в целях размещения объекта системы газоснабжения регионального

значения и его неотъемлемых технологических частей - сооружения газохимического комплекса с кадастровым номером 41:00:000000:40, наименование: «Сооружение», адрес: Камчатский край, - лесные участки: Елизовский район, Елизовское лесничество, Петропавловского участкового лесничества (бывшее Авачинское); - земли населенных пунктов: Елизовский район, п. Крутобереговый, Елизовский район, п. Светлый, г. Петропавловск-Камчатский, г. Петропавловск-Камчатский, ш. Северо-Восточное, утвердив его границы согласно приложению к настоящему приказу (далее – публичный сервитут), в отношении земель и следующих земельных участков:

с кадастровым номером 41:01:0010101:298, адрес (местоположение): Российская Федерация, Камчатский край, г. Петропавловск-Камчатский;

с кадастровым номером 41:01:0010113:330, адрес (местоположение): Камчатский край, г. Петропавловск-Камчатский, ш. Северо-Восточное;

с кадастровым номером 41:01:0010113:379, адрес (местоположение): Камчатский край, г. Петропавловск-Камчатский, ш. Северо-Восточное;

с кадастровым номером 41:01:0010113:3747, адрес (местоположение): Российская Федерация, Камчатский край, г. Петропавловск-Камчатский, пр-кт Победы;

с кадастровым номером 41:01:0010113:3748, адрес (местоположение): Камчатский край, г. Петропавловск-Камчатский, пр-кт Победы;

с кадастровым номером 41:05:0000000:1441, адрес (местоположение): Местоположение установлено относительно ориентира, расположенного в границах участка. Почтовый адрес ориентира: Камчатский край, р-н Елизовский;

с кадастровым номером 41:05:0101082:1590, адрес (местоположение): Местоположение установлено относительно ориентира, расположенного в границах участка. Почтовый адрес ориентира: Российская Федерация, Камчатский край, р-н Елизовский, п. Светлый;

с кадастровым номером 41:05:0101082:1616, адрес (местоположение): Местоположение установлено относительно ориентира, расположенного за пределами участка. Почтовый адрес ориентира: Российская Федерация, Камчатский край, р-н Елизовский, п. Крутобереговый;

с кадастровым номером 41:05:0101083:26, адрес (местоположение): Камчатский край, р-н Елизовский, п. Крутобереговый, ул. Крутобереговая, д. 4;

с кадастровым номером 41:05:0101083:257, адрес (местоположение): Местоположение установлено относительно ориентира, расположенного в границах участка. Почтовый адрес ориентира: Камчатский край, р-н Елизовский, п. Крутобереговый;

с кадастровым номером 41:05:0101083:288, адрес (местоположение): Российская Федерация, Камчатский край, р-н Елизовский, п. Крутобереговый;

с кадастровым номером 41:05:0101083:324, адрес (местоположение): Российская Федерация, Камчатский край, р-н Елизовский, п Крутобереговый.

2. Определить, что публичный сервитут устанавливается на срок 49 лет с момента вступления в силу настоящего приказа.

3. Правила охраны газораспределительных сетей, утвержденные Постановлением Правительства Российской Федерации от 20.11.2000 № 878, определяют порядок установления охранной зоны газораспределительных сетей и содержание ограничений прав на земельные участки в границах такой зоны.

4. Размер платы за публичный сервитут, установленный в отношении земельных участков, находящихся в государственной или муниципальной собственности и не предоставленных гражданам или юридическим лицам, устанавливается в размере 0,01 процента кадастровой стоимости такого земельного участка за каждый год использования, в отношении земель - в размере 0,01 процента кадастровой стоимости за каждый год использования исходя из среднего уровня кадастровой стоимости земельных участков по муниципальному району (городскому округу).

5. Плата за публичный сервитут, установленная в соответствии с пунктом 4 настоящего приказа, в размере 930,39 руб. (девятьсот тридцать рублей 39 копеек) перечисляется на следующие реквизиты: УФК по Камчатскому краю (Управление имущественных и земельных отношений администрации Петропавловск-Камчатского городского округа – муниципальное учреждение л/с 04383011160), ИНН 4101027609, КПП 410101001, ОКТМО 30701000, ОТДЕЛЕНИЕ ПЕТРОПАВЛОВСК-КАМЧАТСКИЙ БАНКА РОССИИ//УФК по Камчатскому краю г. Петропавловск-Камчатский, казначейский счет 03100643000000013800, единый казначейский счет 40102810945370000031, БИК ТОФК 013002402, КБК 906 1 11 05410 04 0000 120.

6. Плата за публичный сервитут, установленная в соответствии с пунктом 4 настоящего приказа, в размере 1000,17 руб. (одна тысяча рублей 17 копеек) перечисляется на следующие реквизиты: УФК по Камчатскому краю (УАГЗО Администрации Елизовского муниципального р-на л/с 04383203070), ИНН 4105017496, КПП 410501001, ОКТМО 30607701, казначейский счет 03100643000000013800, единый казначейский счет 40102810945370000031, ОТДЕЛЕНИЕ ПЕТРОПАВЛОВСК-КАМЧАТСКИЙ БАНКА РОССИИ//УФК по Камчатскому краю г. Петропавловск-Камчатский, БИК ТОФК 013002402, КБК 906 1 11 05410 05 0000 120.

7. Плата за публичный сервитут, установленная в соответствии с пунктом 4 настоящего приказа, в размере 677,78 руб. (шестьсот семьдесят семь рублей 78 копеек) перечисляется на следующие реквизиты: УФК по Камчатскому краю (УАГЗО Администрации Елизовского муниципального р-на л/с 04383203070), ИНН 4105017496, КПП 410501001, ОКТМО 30607421, казначейский счет

03100643000000013800, единый казначейский счет 40102810945370000031, ОТДЕЛЕНИЕ ПЕТРОПАВЛОВСК-КАМЧАТСКИЙ БАНКА РОССИИ//УФК по Камчатскому краю г. Петропавловск-Камчатский, БИК ТОФК 013002402, КБК 906 1 11 05410 05 0000 120.

8. Плата за публичный сервитут, установленная в соответствии с пунктом 4 настоящего приказа, в размере 20,77 руб. (двадцать рублей 77 копеек) перечисляется на следующие реквизиты: Управление Федерального казначейства по Камчатскому краю (ТУ Росимущества в Камчатском крае л/с 04381А23450), ИНН 4101133149, КПП 410101001, ОКТМО 30701000, казначейский счет 03100643000000013800, единый казначейский счет 40102810945370000031, ОТДЕЛЕНИЕ ПЕТРОПАВЛОВСК-КАМЧАТСКИЙ БАНКА РОССИИ//УФК по Камчатскому краю г. Петропавловск-Камчатский, БИК ТОФК 013002402, КБК 167 1 11 05420 01 0000 120.

9. Плата за публичный сервитут, указанная в пунктах 5 – 8 настоящего приказа, перечисляется обладателем публичного сервитута единовременным платежом не позднее шести месяцев со дня принятия решения об установлении публичного сервитута с указанием в назначении платежа реквизитов настоящего распоряжения.

10. Проведение работ при осуществлении деятельности, для обеспечения которой устанавливается публичный сервитут в отношении земель или земельных участков, находящихся в государственной или муниципальной собственности и не предоставленных гражданам или юридическим лицам, осуществляется по следующему графику: ежегодно с 1 января по 31 декабря.

11. В срок не позднее чем три месяца после завершения строительства, капитального или текущего ремонта, реконструкции, эксплуатации, консервации, сноса инженерного сооружения, указанного в пункте 1 настоящего приказа, обладатель публичного сервитута обязан привести земельные участки в состояние, пригодное для использования в соответствии с видом разрешенного использования, снести инженерное сооружение, размещенное на основании публичного сервитута.

12. В течение пяти рабочих дней со дня принятия настоящего приказа отделу земельных отношений Министерства имущественных и земельных отношений Камчатского края обеспечить:

12.1. опубликование настоящего приказа в официальном печатном издании Губернатора и Правительства Камчатского края «Официальные ведомости»;

12.2. размещение настоящего приказа на официальном сайте исполнительных органов государственной власти Камчатского края в информационно-телекоммуникационной сети «Интернет»;

12.3. опубликование настоящего приказа (за исключением приложений к нему) в порядке, установленном для официального опубликования (обнародования) муниципальных правовых актов уставами Петропавловск-Камчатского городского округа, Пионерского сельского поселения, Елизовского муниципального района;

12.4. направление копии настоящего приказа правообладателям земельных участков из числа указанных в пункте 1 настоящего приказа;

12.5. направление копии настоящего приказа в орган регистрации прав;

12.6. направление копии настоящего приказа обладателю публичного сервитута сведения о лицах, являющихся правообладателями земельных участков, сведения о лицах, подавших заявления об учете их прав (обременений прав) на земельные участки, способах связи с ними, копии документов, подтверждающих права указанных лиц на земельные участки.

13. Контроль за исполнением настоящего приказа оставляю за собой.

14. Настоящий приказ вступает в силу через 10 дней после дня его официального опубликования.



И.о. Министра

С.В. Лебедева

Приложение
к приказу Министерства
имущественных и земельных
отношений Камчатского края

от 16.11.2021 № П-19

ОПИСАНИЕ МЕСТОПОЛОЖЕНИЯ ГРАНИЦ

Публичный сервитут

(наименование объекта, местоположение границ которого описано (далее - объект))

ОПИСАНИЕ МЕСТОПОЛОЖЕНИЯ ГРАНИЦ

Публичный сервитут

(наименование объекта, местоположение границ которого описано)

№ п/п	Содержание	Номера листов
1	2	3
1	Сведения об объекте	3
2	Сведения о местоположении границ объекта	4
3	Сведения о местоположении измененных (уточненных) границ объекта	47
4	Схема расположения границ объекта	48

ОПИСАНИЕ МЕСТОПОЛОЖЕНИЯ ГРАНИЦ

Публичный сервитут

(наименование объекта, местоположение границ которого описано)

Сведения об объекте

№ п/п	Характеристики объекта	Описание характеристик
1	2	3
1	Местоположение объекта	Камчатский край, Елизовский район; Камчатский край, Елизовский район, Пионерское сельское поселение, поселок Светлый; Камчатский край, Елизовский район, Пионерское сельское поселение, поселок Крутобереговый; Камчатский край, Городской округ Петропавловск-Камчатский
2	Площадь объекта \pm величина погрешности определения площади ($P \pm \Delta P$)	784 \pm 49 кв.м
3	Иные характеристики объекта	Публичный сервитут, установленный в соответствии с главой V.7 Земельного кодекса Российской Федерации № 136-ФЗ от 25.10.2001

ОПИСАНИЕ МЕСТОПОЛОЖЕНИЯ ГРАНИЦ

Публичный сервитут

(наименование объекта, местоположение границ которого описано)

Сведения о местоположении границ объекта

1. Система координат *МСК41, Зона 1*

2. Сведения о характерных точках границ объекта

Обозначение характерных точек границ	Координаты, м		Метод определения координат характерной точки	Средняя квадратическая погрешность положения характерной точки (M _t), м	Описание обозначения точки на местности (при наличии)
	X	Y			
1	2	3	4	5	6
1	571088.27	1411383.38	Картометрический метод	0.50	—
2	571089.54	1411393.02	Картометрический метод	0.50	—
3	571077.87	1411394.54	Картометрический метод	0.50	—
4	571076.60	1411384.90	Картометрический метод	0.50	—
5	571082.47	1411384.14	Картометрический метод	0.50	—
6	571082.33	1411380.43	Картометрический метод	0.50	—
7	571082.83	1411380.39	Картометрический метод	0.50	—
8	571082.83	1411379.89	Картометрический метод	0.50	—
9	571083.83	1411379.89	Картометрический метод	0.50	—
10	571083.83	1411380.39	Картометрический метод	0.50	—
11	571084.33	1411380.36	Картометрический метод	0.50	—
12	571084.46	1411383.88	Картометрический метод	0.50	—
1	571088.27	1411383.38	Картометрический метод	0.50	—
13	571083.50	1411361.08	Картометрический метод	0.50	—
14	571083.50	1411362.08	Картометрический метод	0.50	—
15	571082.50	1411362.08	Картометрический метод	0.50	—
16	571082.50	1411361.08	Картометрический метод	0.50	—
13	571083.50	1411361.08	Картометрический метод	0.50	—
17	571082.07	1411360.06	Картометрический метод	0.50	—
18	571083.07	1411360.06	Картометрический метод	0.50	—
19	571083.07	1411361.06	Картометрический метод	0.50	—
20	571082.07	1411361.06	Картометрический метод	0.50	—
17	571082.07	1411360.06	Картометрический метод	0.50	—
21	571081.66	1411336.39	Картометрический метод	0.50	—
22	571081.66	1411337.39	Картометрический метод	0.50	—
23	571080.66	1411337.39	Картометрический метод	0.50	—
24	571080.66	1411336.39	Картометрический метод	0.50	—
21	571081.66	1411336.39	Картометрический метод	0.50	—
25	571081.48	1411334.05	Картометрический метод	0.50	—
26	571080.48	1411334.05	Картометрический метод	0.50	—
27	571080.48	1411333.05	Картометрический метод	0.50	—
28	571081.48	1411333.05	Картометрический метод	0.50	—
25	571081.48	1411334.05	Картометрический метод	0.50	—
29	571080.75	1411331.83	Картометрический метод	0.50	—
30	571080.75	1411332.83	Картометрический метод	0.50	—

ОПИСАНИЕ МЕСТОПОЛОЖЕНИЯ ГРАНИЦ**Публичный сервитут**

(наименование объекта, местоположение границ которого описано)

Сведения о местоположении границ объекта

1	2	3	4	5	6
31	571079.75	1411332.83	Картометрический метод	0.50	—
32	571079.75	1411331.83	Картометрический метод	0.50	—
29	571080.75	1411331.83	Картометрический метод	0.50	—
33	571080.41	1411317.06	Картометрический метод	0.50	—
34	571080.41	1411318.06	Картометрический метод	0.50	—
35	571079.41	1411318.06	Картометрический метод	0.50	—
36	571079.41	1411317.06	Картометрический метод	0.50	—
33	571080.41	1411317.06	Картометрический метод	0.50	—
37	571137.61	1411180.50	Картометрический метод	0.50	—
38	571137.61	1411181.50	Картометрический метод	0.50	—
39	571136.61	1411181.50	Картометрический метод	0.50	—
40	571136.61	1411180.50	Картометрический метод	0.50	—
37	571137.61	1411180.50	Картометрический метод	0.50	—
41	571137.81	1411179.53	Картометрический метод	0.50	—
42	571136.81	1411179.53	Картометрический метод	0.50	—
43	571136.81	1411178.53	Картометрический метод	0.50	—
44	571137.81	1411178.53	Картометрический метод	0.50	—
41	571137.81	1411179.53	Картометрический метод	0.50	—
45	571140.65	1411127.46	Картометрический метод	0.50	—
46	571141.65	1411127.46	Картометрический метод	0.50	—
47	571141.65	1411128.46	Картометрический метод	0.50	—
48	571140.65	1411128.46	Картометрический метод	0.50	—
45	571140.65	1411127.46	Картометрический метод	0.50	—
49	571141.23	1411125.71	Картометрический метод	0.50	—
50	571142.23	1411125.71	Картометрический метод	0.50	—
51	571142.23	1411126.71	Картометрический метод	0.50	—
52	571141.23	1411126.71	Картометрический метод	0.50	—
49	571141.23	1411125.71	Картометрический метод	0.50	—
53	571146.17	1411077.47	Картометрический метод	0.50	—
54	571146.17	1411078.47	Картометрический метод	0.50	—
55	571145.17	1411078.47	Картометрический метод	0.50	—
56	571145.17	1411077.47	Картометрический метод	0.50	—
53	571146.17	1411077.47	Картометрический метод	0.50	—
57	571145.69	1411071.92	Картометрический метод	0.50	—
58	571146.69	1411071.92	Картометрический метод	0.50	—
59	571146.69	1411072.92	Картометрический метод	0.50	—
60	571145.69	1411072.92	Картометрический метод	0.50	—
57	571145.69	1411071.92	Картометрический метод	0.50	—
61	571152.10	1411029.61	Картометрический метод	0.50	—
62	571152.10	1411030.61	Картометрический метод	0.50	—
63	571151.10	1411030.61	Картометрический метод	0.50	—
64	571151.10	1411029.61	Картометрический метод	0.50	—

ОПИСАНИЕ МЕСТОПОЛОЖЕНИЯ ГРАНИЦ**Публичный сервитут**

(наименование объекта, местоположение границ которого описано)

Сведения о местоположении границ объекта

1	2	3	4	5	6
61	571152.10	1411029.61	Картометрический метод	0.50	—
65	571164.77	1410981.93	Картометрический метод	0.50	—
66	571165.77	1410981.93	Картометрический метод	0.50	—
67	571165.77	1410982.93	Картометрический метод	0.50	—
68	571164.77	1410982.93	Картометрический метод	0.50	—
65	571164.77	1410981.93	Картометрический метод	0.50	—
69	571248.04	1410942.06	Картометрический метод	0.50	—
70	571248.04	1410943.06	Картометрический метод	0.50	—
71	571247.04	1410943.06	Картометрический метод	0.50	—
72	571247.04	1410942.06	Картометрический метод	0.50	—
69	571248.04	1410942.06	Картометрический метод	0.50	—
73	571263.48	1410935.72	Картометрический метод	0.50	—
74	571262.48	1410935.72	Картометрический метод	0.50	—
75	571262.48	1410934.72	Картометрический метод	0.50	—
76	571263.48	1410934.72	Картометрический метод	0.50	—
73	571263.48	1410935.72	Картометрический метод	0.50	—
77	571290.45	1410920.41	Картометрический метод	0.50	—
78	571291.45	1410920.41	Картометрический метод	0.50	—
79	571291.45	1410921.41	Картометрический метод	0.50	—
80	571290.45	1410921.41	Картометрический метод	0.50	—
77	571290.45	1410920.41	Картометрический метод	0.50	—
81	571294.66	1410919.03	Картометрический метод	0.50	—
82	571294.66	1410920.03	Картометрический метод	0.50	—
83	571293.66	1410920.03	Картометрический метод	0.50	—
84	571293.66	1410919.03	Картометрический метод	0.50	—
81	571294.66	1410919.03	Картометрический метод	0.50	—
85	571332.58	1410900.12	Картометрический метод	0.50	—
86	571333.58	1410900.12	Картометрический метод	0.50	—
87	571333.58	1410901.12	Картометрический метод	0.50	—
88	571332.58	1410901.12	Картометрический метод	0.50	—
85	571332.58	1410900.12	Картометрический метод	0.50	—
89	571383.55	1410876.76	Картометрический метод	0.50	—
90	571383.55	1410877.76	Картометрический метод	0.50	—
91	571382.55	1410877.76	Картометрический метод	0.50	—
92	571382.55	1410876.76	Картометрический метод	0.50	—
89	571383.55	1410876.76	Картометрический метод	0.50	—
93	571442.37	1410849.46	Картометрический метод	0.50	—
94	571442.37	1410850.46	Картометрический метод	0.50	—
95	571441.37	1410850.46	Картометрический метод	0.50	—
96	571441.37	1410849.46	Картометрический метод	0.50	—
93	571442.37	1410849.46	Картометрический метод	0.50	—

ОПИСАНИЕ МЕСТОПОЛОЖЕНИЯ ГРАНИЦ**Публичный сервитут**

(наименование объекта, местоположение границ которого описано)

Сведения о местоположении границ объекта

1	2	3	4	5	6
97	571445.25	1410847.46	Картометрический метод	0.50	—
98	571445.25	1410848.46	Картометрический метод	0.50	—
99	571444.25	1410848.46	Картометрический метод	0.50	—
100	571444.25	1410847.46	Картометрический метод	0.50	—
97	571445.25	1410847.46	Картометрический метод	0.50	—
101	571447.83	1410843.41	Картометрический метод	0.50	—
102	571448.83	1410843.41	Картометрический метод	0.50	—
103	571448.83	1410844.41	Картометрический метод	0.50	—
104	571447.83	1410844.41	Картометрический метод	0.50	—
101	571447.83	1410843.41	Картометрический метод	0.50	—
105	571492.01	1410799.34	Картометрический метод	0.50	—
106	571492.01	1410800.34	Картометрический метод	0.50	—
107	571491.01	1410800.34	Картометрический метод	0.50	—
108	571491.01	1410799.34	Картометрический метод	0.50	—
105	571492.01	1410799.34	Картометрический метод	0.50	—
109	571493.17	1410797.95	Картометрический метод	0.50	—
110	571492.17	1410797.95	Картометрический метод	0.50	—
111	571492.17	1410796.95	Картометрический метод	0.50	—
112	571493.17	1410796.95	Картометрический метод	0.50	—
109	571493.17	1410797.95	Картометрический метод	0.50	—
113	571512.86	1410716.49	Картометрический метод	0.50	—
114	571513.86	1410716.49	Картометрический метод	0.50	—
115	571513.86	1410717.49	Картометрический метод	0.50	—
116	571512.86	1410717.49	Картометрический метод	0.50	—
113	571512.86	1410716.49	Картометрический метод	0.50	—
117	571524.96	1410672.45	Картометрический метод	0.50	—
118	571524.96	1410673.45	Картометрический метод	0.50	—
119	571523.96	1410673.45	Картометрический метод	0.50	—
120	571523.96	1410672.45	Картометрический метод	0.50	—
117	571524.96	1410672.45	Картометрический метод	0.50	—
121	571525.91	1410668.45	Картометрический метод	0.50	—
122	571525.91	1410669.45	Картометрический метод	0.50	—
123	571524.91	1410669.45	Картометрический метод	0.50	—
124	571524.91	1410668.45	Картометрический метод	0.50	—
121	571525.91	1410668.45	Картометрический метод	0.50	—
125	571533.20	1410637.30	Картометрический метод	0.50	—
126	571532.20	1410637.30	Картометрический метод	0.50	—
127	571532.20	1410636.30	Картометрический метод	0.50	—
128	571533.20	1410636.30	Картометрический метод	0.50	—
125	571533.20	1410637.30	Картометрический метод	0.50	—
129	571536.94	1410618.49	Картометрический метод	0.50	—
130	571536.94	1410619.49	Картометрический метод	0.50	—

ОПИСАНИЕ МЕСТОПОЛОЖЕНИЯ ГРАНИЦ

Публичный сервитут

(наименование объекта, местоположение границ которого описано)

Сведения о местоположении границ объекта

1	2	3	4	5	6
131	571535.94	1410619.49	Картометрический метод	0.50	—
132	571535.94	1410618.49	Картометрический метод	0.50	—
129	571536.94	1410618.49	Картометрический метод	0.50	—
133	571547.23	1410577.21	Картометрический метод	0.50	—
134	571546.23	1410577.21	Картометрический метод	0.50	—
135	571546.23	1410576.21	Картометрический метод	0.50	—
136	571547.23	1410576.21	Картометрический метод	0.50	—
133	571547.23	1410577.21	Картометрический метод	0.50	—
137	571547.83	1410574.24	Картометрический метод	0.50	—
138	571547.83	1410575.24	Картометрический метод	0.50	—
139	571546.83	1410575.24	Картометрический метод	0.50	—
140	571546.83	1410574.24	Картометрический метод	0.50	—
137	571547.83	1410574.24	Картометрический метод	0.50	—
141	571557.96	1410531.02	Картометрический метод	0.50	—
142	571557.96	1410532.02	Картометрический метод	0.50	—
143	571556.96	1410532.02	Картометрический метод	0.50	—
144	571556.96	1410531.02	Картометрический метод	0.50	—
141	571557.96	1410531.02	Картометрический метод	0.50	—
145	571554.86	1410481.01	Картометрический метод	0.50	—
146	571554.86	1410482.01	Картометрический метод	0.50	—
147	571553.86	1410482.01	Картометрический метод	0.50	—
148	571553.86	1410481.01	Картометрический метод	0.50	—
145	571554.86	1410481.01	Картометрический метод	0.50	—
149	571555.43	1410414.93	Картометрический метод	0.50	—
150	571554.43	1410414.93	Картометрический метод	0.50	—
151	571554.43	1410413.93	Картометрический метод	0.50	—
152	571555.43	1410413.93	Картометрический метод	0.50	—
149	571555.43	1410414.93	Картометрический метод	0.50	—
153	571555.59	1410411.24	Картометрический метод	0.50	—
154	571555.59	1410412.24	Картометрический метод	0.50	—
155	571554.59	1410412.24	Картометрический метод	0.50	—
156	571554.59	1410411.24	Картометрический метод	0.50	—
153	571555.59	1410411.24	Картометрический метод	0.50	—
157	571563.62	1410357.37	Картометрический метод	0.50	—
158	571562.62	1410357.37	Картометрический метод	0.50	—
159	571562.62	1410356.37	Картометрический метод	0.50	—
160	571563.62	1410356.37	Картометрический метод	0.50	—
157	571563.62	1410357.37	Картометрический метод	0.50	—
161	571565.54	1410325.90	Картометрический метод	0.50	—
162	571565.54	1410326.90	Картометрический метод	0.50	—
163	571564.54	1410326.90	Картометрический метод	0.50	—
164	571564.54	1410325.90	Картометрический метод	0.50	—

ОПИСАНИЕ МЕСТОПОЛОЖЕНИЯ ГРАНИЦ**Публичный сервитут**

(наименование объекта, местоположение границ которого описано)

Сведения о местоположении границ объекта

1	2	3	4	5	6
161	571565.54	1410325.90	Картометрический метод	0.50	—
165	571555.24	1410299.20	Картометрический метод	0.50	—
166	571555.24	1410300.20	Картометрический метод	0.50	—
167	571554.24	1410300.20	Картометрический метод	0.50	—
168	571554.24	1410299.20	Картометрический метод	0.50	—
165	571555.24	1410299.20	Картометрический метод	0.50	—
169	571535.90	1410250.13	Картометрический метод	0.50	—
170	571535.90	1410251.13	Картометрический метод	0.50	—
171	571534.90	1410251.13	Картометрический метод	0.50	—
172	571534.90	1410250.13	Картометрический метод	0.50	—
169	571535.90	1410250.13	Картометрический метод	0.50	—
173	571533.77	1410243.70	Картометрический метод	0.50	—
174	571533.77	1410244.70	Картометрический метод	0.50	—
175	571532.77	1410244.70	Картометрический метод	0.50	—
176	571532.77	1410243.70	Картометрический метод	0.50	—
173	571533.77	1410243.70	Картометрический метод	0.50	—
177	571532.48	1410241.55	Картометрический метод	0.50	—
178	571533.48	1410241.55	Картометрический метод	0.50	—
179	571533.48	1410242.55	Картометрический метод	0.50	—
180	571532.48	1410242.55	Картометрический метод	0.50	—
177	571532.48	1410241.55	Картометрический метод	0.50	—
181	571518.03	1410201.51	Картометрический метод	0.50	—
182	571518.03	1410202.51	Картометрический метод	0.50	—
183	571517.03	1410202.51	Картометрический метод	0.50	—
184	571517.03	1410201.51	Картометрический метод	0.50	—
181	571518.03	1410201.51	Картометрический метод	0.50	—
185	571503.67	1410161.36	Картометрический метод	0.50	—
186	571503.67	1410162.36	Картометрический метод	0.50	—
187	571502.67	1410162.36	Картометрический метод	0.50	—
188	571502.67	1410161.36	Картометрический метод	0.50	—
185	571503.67	1410161.36	Картометрический метод	0.50	—
189	571503.41	1410159.95	Картометрический метод	0.50	—
190	571502.41	1410159.95	Картометрический метод	0.50	—
191	571502.41	1410158.95	Картометрический метод	0.50	—
192	571503.41	1410158.95	Картометрический метод	0.50	—
189	571503.41	1410159.95	Картометрический метод	0.50	—
193	571486.71	1410117.58	Картометрический метод	0.50	—
194	571486.71	1410118.58	Картометрический метод	0.50	—
195	571485.71	1410118.58	Картометрический метод	0.50	—
196	571485.71	1410117.58	Картометрический метод	0.50	—
193	571486.71	1410117.58	Картометрический метод	0.50	—

ОПИСАНИЕ МЕСТОПОЛОЖЕНИЯ ГРАНИЦ**Публичный сервитут**

(наименование объекта, местоположение границ которого описано)

Сведения о местоположении границ объекта

1	2	3	4	5	6
197	571473.25	1410080.84	Картометрический метод	0.50	—
198	571473.25	1410081.84	Картометрический метод	0.50	—
199	571472.25	1410081.84	Картометрический метод	0.50	—
200	571472.25	1410080.84	Картометрический метод	0.50	—
197	571473.25	1410080.84	Картометрический метод	0.50	—
201	571470.39	1410073.42	Картометрический метод	0.50	—
202	571470.39	1410074.42	Картометрический метод	0.50	—
203	571469.39	1410074.42	Картометрический метод	0.50	—
204	571469.39	1410073.42	Картометрический метод	0.50	—
201	571470.39	1410073.42	Картометрический метод	0.50	—
205	571469.33	1410072.15	Картометрический метод	0.50	—
206	571468.33	1410072.15	Картометрический метод	0.50	—
207	571468.33	1410071.15	Картометрический метод	0.50	—
208	571469.33	1410071.15	Картометрический метод	0.50	—
205	571469.33	1410072.15	Картометрический метод	0.50	—
209	571452.64	1410026.51	Картометрический метод	0.50	—
210	571452.64	1410027.51	Картометрический метод	0.50	—
211	571451.64	1410027.51	Картометрический метод	0.50	—
212	571451.64	1410026.51	Картометрический метод	0.50	—
209	571452.64	1410026.51	Картометрический метод	0.50	—
213	571434.40	1409976.48	Картометрический метод	0.50	—
214	571434.40	1409977.48	Картометрический метод	0.50	—
215	571433.40	1409977.48	Картометрический метод	0.50	—
216	571433.40	1409976.48	Картометрический метод	0.50	—
213	571434.40	1409976.48	Картометрический метод	0.50	—
217	571433.53	1409974.39	Картометрический метод	0.50	—
218	571433.53	1409975.39	Картометрический метод	0.50	—
219	571432.53	1409975.39	Картометрический метод	0.50	—
220	571432.53	1409974.39	Картометрический метод	0.50	—
217	571433.53	1409974.39	Картометрический метод	0.50	—
221	571415.98	1409927.47	Картометрический метод	0.50	—
222	571415.98	1409928.47	Картометрический метод	0.50	—
223	571414.98	1409928.47	Картометрический метод	0.50	—
224	571414.98	1409927.47	Картометрический метод	0.50	—
221	571415.98	1409927.47	Картометрический метод	0.50	—
225	571399.12	1409881.95	Картометрический метод	0.50	—
226	571399.12	1409882.95	Картометрический метод	0.50	—
227	571398.12	1409882.95	Картометрический метод	0.50	—
228	571398.12	1409881.95	Картометрический метод	0.50	—
225	571399.12	1409881.95	Картометрический метод	0.50	—
229	571398.57	1409879.88	Картометрический метод	0.50	—
230	571398.57	1409880.88	Картометрический метод	0.50	—

ОПИСАНИЕ МЕСТОПОЛОЖЕНИЯ ГРАНИЦ**Публичный сервитут**

(наименование объекта, местоположение границ которого описано)

Сведения о местоположении границ объекта

1	2	3	4	5	6
231	571397.57	1409880.88	Картометрический метод	0.50	—
232	571397.57	1409879.88	Картометрический метод	0.50	—
229	571398.57	1409879.88	Картометрический метод	0.50	—
233	571400.04	1409878.19	Картометрический метод	0.50	—
234	571400.04	1409879.19	Картометрический метод	0.50	—
235	571399.04	1409879.19	Картометрический метод	0.50	—
236	571399.04	1409878.19	Картометрический метод	0.50	—
233	571400.04	1409878.19	Картометрический метод	0.50	—
237	571380.38	1409829.92	Картометрический метод	0.50	—
238	571380.38	1409830.92	Картометрический метод	0.50	—
239	571379.38	1409830.92	Картометрический метод	0.50	—
240	571379.38	1409829.92	Картометрический метод	0.50	—
237	571380.38	1409829.92	Картометрический метод	0.50	—
241	571374.98	1409815.75	Картометрический метод	0.50	—
242	571374.98	1409816.75	Картометрический метод	0.50	—
243	571373.98	1409816.75	Картометрический метод	0.50	—
244	571373.98	1409815.75	Картометрический метод	0.50	—
241	571374.98	1409815.75	Картометрический метод	0.50	—
245	571348.19	1409794.00	Картометрический метод	0.50	—
246	571348.19	1409795.00	Картометрический метод	0.50	—
247	571347.19	1409795.00	Картометрический метод	0.50	—
248	571347.19	1409794.00	Картометрический метод	0.50	—
245	571348.19	1409794.00	Картометрический метод	0.50	—
249	571348.71	1409792.22	Картометрический метод	0.50	—
250	571348.71	1409793.22	Картометрический метод	0.50	—
251	571347.71	1409793.22	Картометрический метод	0.50	—
252	571347.71	1409792.22	Картометрический метод	0.50	—
249	571348.71	1409792.22	Картометрический метод	0.50	—
253	571306.85	1409768.71	Картометрический метод	0.50	—
254	571306.85	1409769.71	Картометрический метод	0.50	—
255	571305.85	1409769.71	Картометрический метод	0.50	—
256	571305.85	1409768.71	Картометрический метод	0.50	—
253	571306.85	1409768.71	Картометрический метод	0.50	—
257	571258.42	1409752.30	Картометрический метод	0.50	—
258	571257.42	1409752.30	Картометрический метод	0.50	—
259	571257.42	1409751.30	Картометрический метод	0.50	—
260	571258.42	1409751.30	Картометрический метод	0.50	—
257	571258.42	1409752.30	Картометрический метод	0.50	—
261	571239.09	1409746.94	Картометрический метод	0.50	—
262	571239.09	1409747.94	Картометрический метод	0.50	—
263	571238.09	1409747.94	Картометрический метод	0.50	—
264	571238.09	1409746.94	Картометрический метод	0.50	—

ОПИСАНИЕ МЕСТОПОЛОЖЕНИЯ ГРАНИЦ**Публичный сервитут**

(наименование объекта, местоположение границ которого описано)

Сведения о местоположении границ объекта

1	2	3	4	5	6
261	571239.09	1409746.94	Картометрический метод	0.50	—
265	571235.46	1409744.84	Картометрический метод	0.50	—
266	571236.46	1409744.84	Картометрический метод	0.50	—
267	571236.46	1409745.84	Картометрический метод	0.50	—
268	571235.46	1409745.84	Картометрический метод	0.50	—
265	571235.46	1409744.84	Картометрический метод	0.50	—
269	571189.79	1409730.72	Картометрический метод	0.50	—
270	571188.79	1409730.72	Картометрический метод	0.50	—
271	571188.79	1409729.72	Картометрический метод	0.50	—
272	571189.79	1409729.72	Картометрический метод	0.50	—
269	571189.79	1409730.72	Картометрический метод	0.50	—
273	571163.65	1409684.12	Картометрический метод	0.50	—
274	571163.65	1409685.12	Картометрический метод	0.50	—
275	571162.65	1409685.12	Картометрический метод	0.50	—
276	571162.65	1409684.12	Картометрический метод	0.50	—
273	571163.65	1409684.12	Картометрический метод	0.50	—
277	571145.87	1409642.22	Картометрический метод	0.50	—
278	571145.87	1409643.22	Картометрический метод	0.50	—
279	571144.87	1409643.22	Картометрический метод	0.50	—
280	571144.87	1409642.22	Картометрический метод	0.50	—
277	571145.87	1409642.22	Картометрический метод	0.50	—
281	571132.49	1409632.12	Картометрический метод	0.50	—
282	571132.49	1409633.12	Картометрический метод	0.50	—
283	571131.49	1409633.12	Картометрический метод	0.50	—
284	571131.49	1409632.12	Картометрический метод	0.50	—
281	571132.49	1409632.12	Картометрический метод	0.50	—
285	571124.54	1409629.92	Картометрический метод	0.50	—
286	571125.54	1409629.92	Картометрический метод	0.50	—
287	571125.54	1409630.92	Картометрический метод	0.50	—
288	571124.54	1409630.92	Картометрический метод	0.50	—
285	571124.54	1409629.92	Картометрический метод	0.50	—
289	571041.91	1409630.60	Картометрический метод	0.50	—
290	571040.91	1409630.60	Картометрический метод	0.50	—
291	571040.91	1409629.60	Картометрический метод	0.50	—
292	571041.91	1409629.60	Картометрический метод	0.50	—
289	571041.91	1409630.60	Картометрический метод	0.50	—
293	571040.15	1409627.81	Картометрический метод	0.50	—
294	571040.15	1409628.81	Картометрический метод	0.50	—
295	571039.15	1409628.81	Картометрический метод	0.50	—
296	571039.15	1409627.81	Картометрический метод	0.50	—
293	571040.15	1409627.81	Картометрический метод	0.50	—

ОПИСАНИЕ МЕСТОПОЛОЖЕНИЯ ГРАНИЦ

Публичный сервитут

(наименование объекта, местоположение границ которого описано)

Сведения о местоположении границ объекта

1	2	3	4	5	6
297	570990.98	1409630.98	Картометрический метод	0.50	—
298	570991.98	1409630.98	Картометрический метод	0.50	—
299	570991.98	1409631.98	Картометрический метод	0.50	—
300	570990.98	1409631.98	Картометрический метод	0.50	—
297	570990.98	1409630.98	Картометрический метод	0.50	—
301	570934.69	1409633.86	Картометрический метод	0.50	—
302	570934.69	1409634.86	Картометрический метод	0.50	—
303	570933.69	1409634.86	Картометрический метод	0.50	—
304	570933.69	1409633.86	Картометрический метод	0.50	—
301	570934.69	1409633.86	Картометрический метод	0.50	—
305	570931.16	1409633.39	Картометрический метод	0.50	—
306	570931.16	1409634.39	Картометрический метод	0.50	—
307	570930.16	1409634.39	Картометрический метод	0.50	—
308	570930.16	1409633.39	Картометрический метод	0.50	—
305	570931.16	1409633.39	Картометрический метод	0.50	—
309	570929.33	1409632.02	Картометрический метод	0.50	—
310	570929.33	1409633.02	Картометрический метод	0.50	—
311	570928.33	1409633.02	Картометрический метод	0.50	—
312	570928.33	1409632.02	Картометрический метод	0.50	—
309	570929.33	1409632.02	Картометрический метод	0.50	—
313	570876.25	1409634.75	Картометрический метод	0.50	—
314	570876.25	1409635.75	Картометрический метод	0.50	—
315	570875.25	1409635.75	Картометрический метод	0.50	—
316	570875.25	1409634.75	Картометрический метод	0.50	—
313	570876.25	1409634.75	Картометрический метод	0.50	—
317	570858.89	1409636.25	Картометрический метод	0.50	—
318	570858.89	1409637.25	Картометрический метод	0.50	—
319	570857.89	1409637.25	Картометрический метод	0.50	—
320	570857.89	1409636.25	Картометрический метод	0.50	—
317	570858.89	1409636.25	Картометрический метод	0.50	—
321	570820.60	1409635.77	Картометрический метод	0.50	—
322	570821.60	1409635.77	Картометрический метод	0.50	—
323	570821.60	1409636.77	Картометрический метод	0.50	—
324	570820.60	1409636.77	Картометрический метод	0.50	—
321	570820.60	1409635.77	Картометрический метод	0.50	—
325	570819.09	1409634.29	Картометрический метод	0.50	—
326	570819.09	1409635.29	Картометрический метод	0.50	—
327	570818.09	1409635.29	Картометрический метод	0.50	—
328	570818.09	1409634.29	Картометрический метод	0.50	—
325	570819.09	1409634.29	Картометрический метод	0.50	—
329	570766.84	1409637.26	Картометрический метод	0.50	—
330	570766.84	1409638.26	Картометрический метод	0.50	—

ОПИСАНИЕ МЕСТОПОЛОЖЕНИЯ ГРАНИЦ**Публичный сервитут**

(наименование объекта, местоположение границ которого описано)

Сведения о местоположении границ объекта

1	2	3	4	5	6
331	570765.84	1409638.26	Картометрический метод	0.50	—
332	570765.84	1409637.26	Картометрический метод	0.50	—
329	570766.84	1409637.26	Картометрический метод	0.50	—
333	570755.41	1409639.39	Картометрический метод	0.50	—
334	570754.41	1409639.39	Картометрический метод	0.50	—
335	570754.41	1409638.39	Картометрический метод	0.50	—
336	570755.41	1409638.39	Картометрический метод	0.50	—
333	570755.41	1409639.39	Картометрический метод	0.50	—
337	570712.64	1409638.16	Картометрический метод	0.50	—
338	570712.64	1409639.16	Картометрический метод	0.50	—
339	570711.64	1409639.16	Картометрический метод	0.50	—
340	570711.64	1409638.16	Картометрический метод	0.50	—
337	570712.64	1409638.16	Картометрический метод	0.50	—
341	570713.96	1409639.91	Картометрический метод	0.50	—
342	570713.96	1409640.91	Картометрический метод	0.50	—
343	570712.96	1409640.91	Картометрический метод	0.50	—
344	570712.96	1409639.91	Картометрический метод	0.50	—
341	570713.96	1409639.91	Картометрический метод	0.50	—
345	570656.99	1409640.94	Картометрический метод	0.50	—
346	570656.99	1409641.94	Картометрический метод	0.50	—
347	570655.99	1409641.94	Картометрический метод	0.50	—
348	570655.99	1409640.94	Картометрический метод	0.50	—
345	570656.99	1409640.94	Картометрический метод	0.50	—
349	570599.53	1409642.26	Картометрический метод	0.50	—
350	570599.53	1409643.26	Картометрический метод	0.50	—
351	570598.53	1409643.26	Картометрический метод	0.50	—
352	570598.53	1409642.26	Картометрический метод	0.50	—
349	570599.53	1409642.26	Картометрический метод	0.50	—
353	570597.64	1409641.29	Картометрический метод	0.50	—
354	570596.64	1409641.29	Картометрический метод	0.50	—
355	570596.64	1409640.29	Картометрический метод	0.50	—
356	570597.64	1409640.29	Картометрический метод	0.50	—
353	570597.64	1409641.29	Картометрический метод	0.50	—
357	570550.19	1409644.55	Картометрический метод	0.50	—
358	570549.19	1409644.55	Картометрический метод	0.50	—
359	570549.19	1409643.55	Картометрический метод	0.50	—
360	570550.19	1409643.55	Картометрический метод	0.50	—
357	570550.19	1409644.55	Картометрический метод	0.50	—
361	570544.72	1409643.85	Картометрический метод	0.50	—
362	570544.72	1409644.85	Картометрический метод	0.50	—
363	570543.72	1409644.85	Картометрический метод	0.50	—
364	570543.72	1409643.85	Картометрический метод	0.50	—

ОПИСАНИЕ МЕСТОПОЛОЖЕНИЯ ГРАНИЦ**Публичный сервитут**

(наименование объекта, местоположение границ которого описано)

Сведения о местоположении границ объекта

1	2	3	4	5	6
361	570544.72	1409643.85	Картометрический метод	0.50	—
365	570486.57	1409644.82	Картометрический метод	0.50	—
366	570485.57	1409644.82	Картометрический метод	0.50	—
367	570485.57	1409643.82	Картометрический метод	0.50	—
368	570486.57	1409643.82	Картометрический метод	0.50	—
365	570486.57	1409644.82	Картометрический метод	0.50	—
369	570489.11	1409645.30	Картометрический метод	0.50	—
370	570489.11	1409646.30	Картометрический метод	0.50	—
371	570488.11	1409646.30	Картометрический метод	0.50	—
372	570488.11	1409645.30	Картометрический метод	0.50	—
369	570489.11	1409645.30	Картометрический метод	0.50	—
373	570435.13	1409646.68	Картометрический метод	0.50	—
374	570436.13	1409646.68	Картометрический метод	0.50	—
375	570436.13	1409647.68	Картометрический метод	0.50	—
376	570435.13	1409647.68	Картометрический метод	0.50	—
373	570435.13	1409646.68	Картометрический метод	0.50	—
377	570383.20	1409648.78	Картометрический метод	0.50	—
378	570382.20	1409648.78	Картометрический метод	0.50	—
379	570382.20	1409647.78	Картометрический метод	0.50	—
380	570383.20	1409647.78	Картометрический метод	0.50	—
377	570383.20	1409648.78	Картометрический метод	0.50	—
381	570382.24	1409645.97	Картометрический метод	0.50	—
382	570382.24	1409646.97	Картометрический метод	0.50	—
383	570381.24	1409646.97	Картометрический метод	0.50	—
384	570381.24	1409645.97	Картометрический метод	0.50	—
381	570382.24	1409645.97	Картометрический метод	0.50	—
385	570371.13	1409648.55	Картометрический метод	0.50	—
386	570371.13	1409649.55	Картометрический метод	0.50	—
387	570370.13	1409649.55	Картометрический метод	0.50	—
388	570370.13	1409648.55	Картометрический метод	0.50	—
385	570371.13	1409648.55	Картометрический метод	0.50	—
389	570332.86	1409645.37	Картометрический метод	0.50	—
390	570332.86	1409646.37	Картометрический метод	0.50	—
391	570331.86	1409646.37	Картометрический метод	0.50	—
392	570331.86	1409645.37	Картометрический метод	0.50	—
389	570332.86	1409645.37	Картометрический метод	0.50	—
393	570334.38	1409644.60	Картометрический метод	0.50	—
394	570335.38	1409644.60	Картометрический метод	0.50	—
395	570335.38	1409645.60	Картометрический метод	0.50	—
396	570334.38	1409645.60	Картометрический метод	0.50	—
393	570334.38	1409644.60	Картометрический метод	0.50	—

ОПИСАНИЕ МЕСТОПОЛОЖЕНИЯ ГРАНИЦ**Публичный сервитут**

(наименование объекта, местоположение границ которого описано)

Сведения о местоположении границ объекта

1	2	3	4	5	6
397	570306.34	1409619.98	Картометрический метод	0.50	—
398	570306.34	1409620.98	Картометрический метод	0.50	—
399	570305.34	1409620.98	Картометрический метод	0.50	—
400	570305.34	1409619.98	Картометрический метод	0.50	—
397	570306.34	1409619.98	Картометрический метод	0.50	—
401	570285.75	1409619.96	Картометрический метод	0.50	—
402	570285.75	1409620.96	Картометрический метод	0.50	—
403	570284.75	1409620.96	Картометрический метод	0.50	—
404	570284.75	1409619.96	Картометрический метод	0.50	—
401	570285.75	1409619.96	Картометрический метод	0.50	—
405	570283.30	1409617.96	Картометрический метод	0.50	—
406	570284.30	1409617.96	Картометрический метод	0.50	—
407	570284.30	1409618.96	Картометрический метод	0.50	—
408	570283.30	1409618.96	Картометрический метод	0.50	—
405	570283.30	1409617.96	Картометрический метод	0.50	—
409	570233.82	1409621.45	Картометрический метод	0.50	—
410	570234.82	1409621.45	Картометрический метод	0.50	—
411	570234.82	1409622.45	Картометрический метод	0.50	—
412	570233.82	1409622.45	Картометрический метод	0.50	—
409	570233.82	1409621.45	Картометрический метод	0.50	—
413	570185.92	1409622.49	Картометрический метод	0.50	—
414	570185.92	1409623.49	Картометрический метод	0.50	—
415	570184.92	1409623.49	Картометрический метод	0.50	—
416	570184.92	1409622.49	Картометрический метод	0.50	—
413	570185.92	1409622.49	Картометрический метод	0.50	—
417	570179.85	1409623.25	Картометрический метод	0.50	—
418	570179.85	1409624.25	Картометрический метод	0.50	—
419	570178.85	1409624.25	Картометрический метод	0.50	—
420	570178.85	1409623.25	Картометрический метод	0.50	—
417	570179.85	1409623.25	Картометрический метод	0.50	—
421	570178.37	1409621.34	Картометрический метод	0.50	—
422	570178.37	1409622.34	Картометрический метод	0.50	—
423	570177.37	1409622.34	Картометрический метод	0.50	—
424	570177.37	1409621.34	Картометрический метод	0.50	—
421	570178.37	1409621.34	Картометрический метод	0.50	—
425	570125.81	1409624.28	Картометрический метод	0.50	—
426	570126.81	1409624.28	Картометрический метод	0.50	—
427	570126.81	1409625.28	Картометрический метод	0.50	—
428	570125.81	1409625.28	Картометрический метод	0.50	—
425	570125.81	1409624.28	Картометрический метод	0.50	—
429	570071.82	1409625.86	Картометрический метод	0.50	—
430	570071.82	1409626.86	Картометрический метод	0.50	—

ОПИСАНИЕ МЕСТОПОЛОЖЕНИЯ ГРАНИЦ**Публичный сервитут**

(наименование объекта, местоположение границ которого описано)

Сведения о местоположении границ объекта

1	2	3	4	5	6
431	570070.82	1409626.86	Картометрический метод	0.50	—
432	570070.82	1409625.86	Картометрический метод	0.50	—
429	570071.82	1409625.86	Картометрический метод	0.50	—
433	570071.11	1409623.63	Картометрический метод	0.50	—
434	570071.11	1409624.63	Картометрический метод	0.50	—
435	570070.11	1409624.63	Картометрический метод	0.50	—
436	570070.11	1409623.63	Картометрический метод	0.50	—
433	570071.11	1409623.63	Картометрический метод	0.50	—
437	570016.69	1409628.18	Картометрический метод	0.50	—
438	570015.69	1409628.18	Картометрический метод	0.50	—
439	570015.69	1409627.18	Картометрический метод	0.50	—
440	570016.69	1409627.18	Картометрический метод	0.50	—
437	570016.69	1409628.18	Картометрический метод	0.50	—
441	570000.59	1409627.59	Картометрический метод	0.50	—
442	570000.59	1409628.59	Картометрический метод	0.50	—
443	569999.59	1409628.59	Картометрический метод	0.50	—
444	569999.59	1409627.59	Картометрический метод	0.50	—
441	570000.59	1409627.59	Картометрический метод	0.50	—
445	569996.51	1409626.61	Картометрический метод	0.50	—
446	569995.51	1409626.61	Картометрический метод	0.50	—
447	569995.51	1409625.61	Картометрический метод	0.50	—
448	569996.51	1409625.61	Картометрический метод	0.50	—
445	569996.51	1409626.61	Картометрический метод	0.50	—
449	569961.57	1409629.78	Картометрический метод	0.50	—
450	569960.57	1409629.78	Картометрический метод	0.50	—
451	569960.57	1409628.78	Картометрический метод	0.50	—
452	569961.57	1409628.78	Картометрический метод	0.50	—
449	569961.57	1409629.78	Картометрический метод	0.50	—
453	569958.56	1409626.84	Картометрический метод	0.50	—
454	569959.56	1409626.84	Картометрический метод	0.50	—
455	569959.56	1409627.84	Картометрический метод	0.50	—
456	569958.56	1409627.84	Картометрический метод	0.50	—
453	569958.56	1409626.84	Картометрический метод	0.50	—
457	569914.55	1409629.71	Картометрический метод	0.50	—
458	569915.55	1409629.71	Картометрический метод	0.50	—
459	569915.55	1409630.71	Картометрический метод	0.50	—
460	569914.55	1409630.71	Картометрический метод	0.50	—
457	569914.55	1409629.71	Картометрический метод	0.50	—
461	569880.31	1409630.60	Картометрический метод	0.50	—
462	569881.31	1409630.60	Картометрический метод	0.50	—
463	569881.31	1409631.60	Картометрический метод	0.50	—
464	569880.31	1409631.60	Картометрический метод	0.50	—

ОПИСАНИЕ МЕСТОПОЛОЖЕНИЯ ГРАНИЦ

Публичный сервитут

(наименование объекта, местоположение границ которого описано)

Сведения о местоположении границ объекта

1	2	3	4	5	6
461	569880.31	1409630.60	Картометрический метод	0.50	—
465	569881.12	1409628.97	Картометрический метод	0.50	—
466	569881.12	1409629.97	Картометрический метод	0.50	—
467	569880.12	1409629.97	Картометрический метод	0.50	—
468	569880.12	1409628.97	Картометрический метод	0.50	—
465	569881.12	1409628.97	Картометрический метод	0.50	—
469	569879.17	1409630.92	Картометрический метод	0.50	—
470	569879.17	1409631.92	Картометрический метод	0.50	—
471	569878.17	1409631.92	Картометрический метод	0.50	—
472	569878.17	1409630.92	Картометрический метод	0.50	—
469	569879.17	1409630.92	Картометрический метод	0.50	—
473	569805.95	1409669.47	Картометрический метод	0.50	—
474	569805.95	1409670.47	Картометрический метод	0.50	—
475	569804.95	1409670.47	Картометрический метод	0.50	—
476	569804.95	1409669.47	Картометрический метод	0.50	—
473	569805.95	1409669.47	Картометрический метод	0.50	—
477	569752.32	1409721.63	Картометрический метод	0.50	—
478	569752.32	1409722.63	Картометрический метод	0.50	—
479	569751.32	1409722.63	Картометрический метод	0.50	—
480	569751.32	1409721.63	Картометрический метод	0.50	—
477	569752.32	1409721.63	Картометрический метод	0.50	—
481	569757.92	1409717.11	Картометрический метод	0.50	—
482	569757.92	1409718.11	Картометрический метод	0.50	—
483	569756.92	1409718.11	Картометрический метод	0.50	—
484	569756.92	1409717.11	Картометрический метод	0.50	—
481	569757.92	1409717.11	Картометрический метод	0.50	—
485	569754.41	1409718.84	Картометрический метод	0.50	—
486	569753.41	1409718.84	Картометрический метод	0.50	—
487	569753.41	1409717.84	Картометрический метод	0.50	—
488	569754.41	1409717.84	Картометрический метод	0.50	—
485	569754.41	1409718.84	Картометрический метод	0.50	—
489	569738.78	1409733.43	Картометрический метод	0.50	—
490	569738.78	1409734.43	Картометрический метод	0.50	—
491	569737.78	1409734.43	Картометрический метод	0.50	—
492	569737.78	1409733.43	Картометрический метод	0.50	—
489	569738.78	1409733.43	Картометрический метод	0.50	—
493	569732.02	1409737.86	Картометрический метод	0.50	—
494	569731.02	1409737.86	Картометрический метод	0.50	—
495	569731.02	1409736.86	Картометрический метод	0.50	—
496	569732.02	1409736.86	Картометрический метод	0.50	—
493	569732.02	1409737.86	Картометрический метод	0.50	—

ОПИСАНИЕ МЕСТОПОЛОЖЕНИЯ ГРАНИЦ**Публичный сервитут**

(наименование объекта, местоположение границ которого описано)

Сведения о местоположении границ объекта

1	2	3	4	5	6
497	569665.22	1409739.38	Картометрический метод	0.50	—
498	569666.22	1409739.38	Картометрический метод	0.50	—
499	569666.22	1409740.38	Картометрический метод	0.50	—
500	569665.22	1409740.38	Картометрический метод	0.50	—
497	569665.22	1409739.38	Картометрический метод	0.50	—
501	569642.76	1409726.69	Картометрический метод	0.50	—
502	569642.76	1409727.69	Картометрический метод	0.50	—
503	569641.76	1409727.69	Картометрический метод	0.50	—
504	569641.76	1409726.69	Картометрический метод	0.50	—
501	569642.76	1409726.69	Картометрический метод	0.50	—
505	569643.10	1409725.69	Картометрический метод	0.50	—
506	569644.10	1409725.69	Картометрический метод	0.50	—
507	569644.10	1409726.69	Картометрический метод	0.50	—
508	569643.10	1409726.69	Картометрический метод	0.50	—
505	569643.10	1409725.69	Картометрический метод	0.50	—
509	569643.77	1409725.65	Картометрический метод	0.50	—
510	569642.77	1409725.65	Картометрический метод	0.50	—
511	569642.77	1409724.65	Картометрический метод	0.50	—
512	569643.77	1409724.65	Картометрический метод	0.50	—
509	569643.77	1409725.65	Картометрический метод	0.50	—
513	569631.68	1409719.30	Картометрический метод	0.50	—
514	569632.68	1409719.30	Картометрический метод	0.50	—
515	569632.68	1409720.30	Картометрический метод	0.50	—
516	569631.68	1409720.30	Картометрический метод	0.50	—
513	569631.68	1409719.30	Картометрический метод	0.50	—
517	569629.32	1409719.50	Картометрический метод	0.50	—
518	569629.32	1409720.50	Картометрический метод	0.50	—
519	569628.32	1409720.50	Картометрический метод	0.50	—
520	569628.32	1409719.50	Картометрический метод	0.50	—
517	569629.32	1409719.50	Картометрический метод	0.50	—
521	569603.76	1409698.14	Картометрический метод	0.50	—
522	569603.76	1409699.14	Картометрический метод	0.50	—
523	569602.76	1409699.14	Картометрический метод	0.50	—
524	569602.76	1409698.14	Картометрический метод	0.50	—
521	569603.76	1409698.14	Картометрический метод	0.50	—
525	569570.14	1409673.71	Картометрический метод	0.50	—
526	569570.14	1409674.71	Картометрический метод	0.50	—
527	569569.14	1409674.71	Картометрический метод	0.50	—
528	569569.14	1409673.71	Картометрический метод	0.50	—
525	569570.14	1409673.71	Картометрический метод	0.50	—
529	569529.08	1409643.62	Картометрический метод	0.50	—
530	569529.08	1409644.62	Картометрический метод	0.50	—

ОПИСАНИЕ МЕСТОПОЛОЖЕНИЯ ГРАНИЦ

Публичный сервитут

(наименование объекта, местоположение границ которого описано)

Сведения о местоположении границ объекта

1	2	3	4	5	6
531	569528.08	1409644.62	Картометрический метод	0.50	—
532	569528.08	1409643.62	Картометрический метод	0.50	—
529	569529.08	1409643.62	Картометрический метод	0.50	—
533	569526.43	1409642.06	Картометрический метод	0.50	—
534	569527.43	1409642.06	Картометрический метод	0.50	—
535	569527.43	1409643.06	Картометрический метод	0.50	—
536	569526.43	1409643.06	Картометрический метод	0.50	—
533	569526.43	1409642.06	Картометрический метод	0.50	—
537	569526.11	1409639.52	Картометрический метод	0.50	—
538	569526.11	1409640.52	Картометрический метод	0.50	—
539	569525.11	1409640.52	Картометрический метод	0.50	—
540	569525.11	1409639.52	Картометрический метод	0.50	—
537	569526.11	1409639.52	Картометрический метод	0.50	—
541	569498.46	1409608.50	Картометрический метод	0.50	—
542	569498.46	1409609.50	Картометрический метод	0.50	—
543	569497.46	1409609.50	Картометрический метод	0.50	—
544	569497.46	1409608.50	Картометрический метод	0.50	—
541	569498.46	1409608.50	Картометрический метод	0.50	—
545	569476.09	1409572.48	Картометрический метод	0.50	—
546	569475.09	1409572.48	Картометрический метод	0.50	—
547	569475.09	1409571.48	Картометрический метод	0.50	—
548	569476.09	1409571.48	Картометрический метод	0.50	—
545	569476.09	1409572.48	Картометрический метод	0.50	—
549	569473.50	1409567.56	Картометрический метод	0.50	—
550	569473.50	1409568.56	Картометрический метод	0.50	—
551	569472.50	1409568.56	Картометрический метод	0.50	—
552	569472.50	1409567.56	Картометрический метод	0.50	—
549	569473.50	1409567.56	Картометрический метод	0.50	—
553	569427.48	1409508.28	Картометрический метод	0.50	—
554	569427.48	1409509.28	Картометрический метод	0.50	—
555	569426.48	1409509.28	Картометрический метод	0.50	—
556	569426.48	1409508.28	Картометрический метод	0.50	—
553	569427.48	1409508.28	Картометрический метод	0.50	—
557	569418.74	1409490.13	Картометрический метод	0.50	—
558	569418.74	1409491.13	Картометрический метод	0.50	—
559	569417.74	1409491.13	Картометрический метод	0.50	—
560	569417.74	1409490.13	Картометрический метод	0.50	—
557	569418.74	1409490.13	Картометрический метод	0.50	—
561	569444.54	1409527.17	Картометрический метод	0.50	—
562	569447.86	1409531.16	Картометрический метод	0.50	—
563	569445.12	1409533.43	Картометрический метод	0.50	—
564	569441.79	1409529.45	Картометрический метод	0.50	—

ОПИСАНИЕ МЕСТОПОЛОЖЕНИЯ ГРАНИЦ**Публичный сервитут**

(наименование объекта, местоположение границ которого описано)

Сведения о местоположении границ объекта

1	2	3	4	5	6
561	569444.54	1409527.17	Картометрический метод	0.50	—
565	569379.16	1409453.92	Картометрический метод	0.50	—
566	569378.16	1409453.92	Картометрический метод	0.50	—
567	569378.16	1409452.92	Картометрический метод	0.50	—
568	569379.16	1409452.92	Картометрический метод	0.50	—
565	569379.16	1409453.92	Картометрический метод	0.50	—
569	569376.11	1409453.09	Картометрический метод	0.50	—
570	569376.11	1409454.09	Картометрический метод	0.50	—
571	569375.11	1409454.09	Картометрический метод	0.50	—
572	569375.11	1409453.09	Картометрический метод	0.50	—
569	569376.11	1409453.09	Картометрический метод	0.50	—
573	569340.45	1409469.99	Картометрический метод	0.50	—
574	569340.45	1409470.99	Картометрический метод	0.50	—
575	569339.45	1409470.99	Картометрический метод	0.50	—
576	569339.45	1409469.99	Картометрический метод	0.50	—
573	569340.45	1409469.99	Картометрический метод	0.50	—
577	569310.12	1409489.92	Картометрический метод	0.50	—
578	569310.12	1409490.92	Картометрический метод	0.50	—
579	569309.12	1409490.92	Картометрический метод	0.50	—
580	569309.12	1409489.92	Картометрический метод	0.50	—
577	569310.12	1409489.92	Картометрический метод	0.50	—
581	569292.69	1409500.33	Картометрический метод	0.50	—
582	569293.69	1409500.33	Картометрический метод	0.50	—
583	569293.69	1409501.33	Картометрический метод	0.50	—
584	569292.69	1409501.33	Картометрический метод	0.50	—
581	569292.69	1409500.33	Картометрический метод	0.50	—
585	569291.71	1409501.66	Картометрический метод	0.50	—
586	569292.71	1409501.66	Картометрический метод	0.50	—
587	569292.71	1409502.66	Картометрический метод	0.50	—
588	569291.71	1409502.66	Картометрический метод	0.50	—
585	569291.71	1409501.66	Картометрический метод	0.50	—
589	569248.01	1409520.81	Картометрический метод	0.50	—
590	569248.01	1409521.81	Картометрический метод	0.50	—
591	569247.01	1409521.81	Картометрический метод	0.50	—
592	569247.01	1409520.81	Картометрический метод	0.50	—
589	569248.01	1409520.81	Картометрический метод	0.50	—
593	569193.90	1409554.56	Картометрический метод	0.50	—
594	569193.90	1409555.56	Картометрический метод	0.50	—
595	569192.90	1409555.56	Картометрический метод	0.50	—
596	569192.90	1409554.56	Картометрический метод	0.50	—
593	569193.90	1409554.56	Картометрический метод	0.50	—

ОПИСАНИЕ МЕСТОПОЛОЖЕНИЯ ГРАНИЦ**Публичный сервитут**

(наименование объекта, местоположение границ которого описано)

Сведения о местоположении границ объекта

1	2	3	4	5	6
597	569192.60	1409554.74	Картометрический метод	0.50	—
598	569192.60	1409555.74	Картометрический метод	0.50	—
599	569191.60	1409555.74	Картометрический метод	0.50	—
600	569191.60	1409554.74	Картометрический метод	0.50	—
597	569192.60	1409554.74	Картометрический метод	0.50	—
601	569155.35	1409539.79	Картометрический метод	0.50	—
602	569155.35	1409540.79	Картометрический метод	0.50	—
603	569154.35	1409540.79	Картометрический метод	0.50	—
604	569154.35	1409539.79	Картометрический метод	0.50	—
601	569155.35	1409539.79	Картометрический метод	0.50	—
605	569093.17	1409445.56	Картометрический метод	0.50	—
606	569092.17	1409445.56	Картометрический метод	0.50	—
607	569092.17	1409444.56	Картометрический метод	0.50	—
608	569093.17	1409444.56	Картометрический метод	0.50	—
605	569093.17	1409445.56	Картометрический метод	0.50	—
609	569070.31	1409409.19	Картометрический метод	0.50	—
610	569071.31	1409409.19	Картометрический метод	0.50	—
611	569071.31	1409410.19	Картометрический метод	0.50	—
612	569070.31	1409410.19	Картометрический метод	0.50	—
609	569070.31	1409409.19	Картометрический метод	0.50	—
613	569070.18	1409411.91	Картометрический метод	0.50	—
614	569071.93	1409415.14	Картометрический метод	0.50	—
615	569064.47	1409419.18	Картометрический метод	0.50	—
616	569062.75	1409415.92	Картометрический метод	0.50	—
613	569070.18	1409411.91	Картометрический метод	0.50	—
617	568960.86	1409492.00	Картометрический метод	0.50	—
618	568960.86	1409493.00	Картометрический метод	0.50	—
619	568959.86	1409493.00	Картометрический метод	0.50	—
620	568959.86	1409492.00	Картометрический метод	0.50	—
617	568960.86	1409492.00	Картометрический метод	0.50	—
621	568959.70	1409494.05	Картометрический метод	0.50	—
622	568960.70	1409494.05	Картометрический метод	0.50	—
623	568960.70	1409495.05	Картометрический метод	0.50	—
624	568959.70	1409495.05	Картометрический метод	0.50	—
621	568959.70	1409494.05	Картометрический метод	0.50	—
625	568928.80	1409521.58	Картометрический метод	0.50	—
626	568927.80	1409521.58	Картометрический метод	0.50	—
627	568927.80	1409520.58	Картометрический метод	0.50	—
628	568928.80	1409520.58	Картометрический метод	0.50	—
625	568928.80	1409521.58	Картометрический метод	0.50	—
629	568919.54	1409522.22	Картометрический метод	0.50	—
630	568920.54	1409522.22	Картометрический метод	0.50	—

ОПИСАНИЕ МЕСТОПОЛОЖЕНИЯ ГРАНИЦ

Публичный сервитут

(наименование объекта, местоположение границ которого описано)

Сведения о местоположении границ объекта

1	2	3	4	5	6
631	568920.54	1409523.22	Картометрический метод	0.50	—
632	568919.54	1409523.22	Картометрический метод	0.50	—
629	568919.54	1409522.22	Картометрический метод	0.50	—
633	568869.64	1409557.52	Картометрический метод	0.50	—
634	568870.64	1409557.52	Картометрический метод	0.50	—
635	568870.64	1409558.52	Картометрический метод	0.50	—
636	568869.64	1409558.52	Картометрический метод	0.50	—
633	568869.64	1409557.52	Картометрический метод	0.50	—
637	568868.83	1409559.43	Картометрический метод	0.50	—
638	568869.83	1409559.43	Картометрический метод	0.50	—
639	568869.83	1409560.43	Картометрический метод	0.50	—
640	568868.83	1409560.43	Картометрический метод	0.50	—
637	568868.83	1409559.43	Картометрический метод	0.50	—
641	568829.20	1409586.85	Картометрический метод	0.50	—
642	568829.20	1409587.85	Картометрический метод	0.50	—
643	568828.20	1409587.85	Картометрический метод	0.50	—
644	568828.20	1409586.85	Картометрический метод	0.50	—
641	568829.20	1409586.85	Картометрический метод	0.50	—
645	568798.01	1409607.92	Картометрический метод	0.50	—
646	568798.01	1409608.92	Картометрический метод	0.50	—
647	568797.01	1409608.92	Картометрический метод	0.50	—
648	568797.01	1409607.92	Картометрический метод	0.50	—
645	568798.01	1409607.92	Картометрический метод	0.50	—
649	568795.90	1409616.17	Картометрический метод	0.50	—
650	568795.90	1409617.17	Картометрический метод	0.50	—
651	568794.90	1409617.17	Картометрический метод	0.50	—
652	568794.90	1409616.17	Картометрический метод	0.50	—
649	568795.90	1409616.17	Картометрический метод	0.50	—
653	568794.13	1409613.90	Картометрический метод	0.50	—
654	568794.13	1409614.90	Картометрический метод	0.50	—
655	568793.13	1409614.90	Картометрический метод	0.50	—
656	568793.13	1409613.90	Картометрический метод	0.50	—
653	568794.13	1409613.90	Картометрический метод	0.50	—
657	568713.80	1409670.22	Картометрический метод	0.50	—
658	568713.80	1409671.22	Картометрический метод	0.50	—
659	568712.80	1409671.22	Картометрический метод	0.50	—
660	568712.80	1409670.22	Картометрический метод	0.50	—
657	568713.80	1409670.22	Картометрический метод	0.50	—
661	568713.65	1409671.13	Картометрический метод	0.50	—
662	568713.65	1409672.13	Картометрический метод	0.50	—
663	568712.65	1409672.13	Картометрический метод	0.50	—
664	568712.65	1409671.13	Картометрический метод	0.50	—

ОПИСАНИЕ МЕСТОПОЛОЖЕНИЯ ГРАНИЦ**Публичный сервитут**

(наименование объекта, местоположение границ которого описано)

Сведения о местоположении границ объекта

1	2	3	4	5	6
661	568713.65	1409671.13	Картометрический метод	0.50	—
665	568669.62	1409699.91	Картометрический метод	0.50	—
666	568669.62	1409700.91	Картометрический метод	0.50	—
667	568668.62	1409700.91	Картометрический метод	0.50	—
668	568668.62	1409699.91	Картометрический метод	0.50	—
665	568669.62	1409699.91	Картометрический метод	0.50	—
669	568627.99	1409728.24	Картометрический метод	0.50	—
670	568627.99	1409729.24	Картометрический метод	0.50	—
671	568626.99	1409729.24	Картометрический метод	0.50	—
672	568626.99	1409728.24	Картометрический метод	0.50	—
669	568627.99	1409728.24	Картометрический метод	0.50	—
673	568629.59	1409728.36	Картометрический метод	0.50	—
674	568629.59	1409729.36	Картометрический метод	0.50	—
675	568628.59	1409729.36	Картометрический метод	0.50	—
676	568628.59	1409728.36	Картометрический метод	0.50	—
673	568629.59	1409728.36	Картометрический метод	0.50	—
677	568578.14	1409762.68	Картометрический метод	0.50	—
678	568578.14	1409763.68	Картометрический метод	0.50	—
679	568577.14	1409763.68	Картометрический метод	0.50	—
680	568577.14	1409762.68	Картометрический метод	0.50	—
677	568578.14	1409762.68	Картометрический метод	0.50	—
681	568576.16	1409763.57	Картометрический метод	0.50	—
682	568576.16	1409764.57	Картометрический метод	0.50	—
683	568575.16	1409764.57	Картометрический метод	0.50	—
684	568575.16	1409763.57	Картометрический метод	0.50	—
681	568576.16	1409763.57	Картометрический метод	0.50	—
685	568552.35	1409785.09	Картометрический метод	0.50	—
686	568552.35	1409786.09	Картометрический метод	0.50	—
687	568551.35	1409786.09	Картометрический метод	0.50	—
688	568551.35	1409785.09	Картометрический метод	0.50	—
685	568552.35	1409785.09	Картометрический метод	0.50	—
689	568538.84	1409799.39	Картометрический метод	0.50	—
690	568538.84	1409800.39	Картометрический метод	0.50	—
691	568537.84	1409800.39	Картометрический метод	0.50	—
692	568537.84	1409799.39	Картометрический метод	0.50	—
689	568538.84	1409799.39	Картометрический метод	0.50	—
693	568517.80	1409837.89	Картометрический метод	0.50	—
694	568518.80	1409837.89	Картометрический метод	0.50	—
695	568518.80	1409838.89	Картометрический метод	0.50	—
696	568517.80	1409838.89	Картометрический метод	0.50	—
693	568517.80	1409837.89	Картометрический метод	0.50	—

ОПИСАНИЕ МЕСТОПОЛОЖЕНИЯ ГРАНИЦ**Публичный сервитут**

(наименование объекта, местоположение границ которого описано)

Сведения о местоположении границ объекта

1	2	3	4	5	6
697	568514.45	1409843.39	Картометрический метод	0.50	—
698	568514.45	1409844.39	Картометрический метод	0.50	—
699	568513.45	1409844.39	Картометрический метод	0.50	—
700	568513.45	1409843.39	Картометрический метод	0.50	—
697	568514.45	1409843.39	Картометрический метод	0.50	—
701	568493.91	1409886.47	Картометрический метод	0.50	—
702	568492.91	1409886.47	Картометрический метод	0.50	—
703	568492.91	1409885.47	Картометрический метод	0.50	—
704	568493.91	1409885.47	Картометрический метод	0.50	—
701	568493.91	1409886.47	Картометрический метод	0.50	—
705	568490.27	1409889.33	Картометрический метод	0.50	—
706	568490.27	1409890.33	Картометрический метод	0.50	—
707	568489.27	1409890.33	Картометрический метод	0.50	—
708	568489.27	1409889.33	Картометрический метод	0.50	—
705	568490.27	1409889.33	Картометрический метод	0.50	—
709	568466.93	1409935.88	Картометрический метод	0.50	—
710	568466.93	1409936.88	Картометрический метод	0.50	—
711	568465.93	1409936.88	Картометрический метод	0.50	—
712	568465.93	1409935.88	Картометрический метод	0.50	—
709	568466.93	1409935.88	Картометрический метод	0.50	—
713	568466.64	1409940.40	Картометрический метод	0.50	—
714	568466.64	1409941.40	Картометрический метод	0.50	—
715	568465.64	1409941.40	Картометрический метод	0.50	—
716	568465.64	1409940.40	Картометрический метод	0.50	—
713	568466.64	1409940.40	Картометрический метод	0.50	—
717	568443.56	1409981.88	Картометрический метод	0.50	—
718	568443.56	1409982.88	Картометрический метод	0.50	—
719	568442.56	1409982.88	Картометрический метод	0.50	—
720	568442.56	1409981.88	Картометрический метод	0.50	—
717	568443.56	1409981.88	Картометрический метод	0.50	—
721	568437.84	1409998.17	Картометрический метод	0.50	—
722	568438.83	1409998.17	Картометрический метод	0.50	—
723	568438.83	1409999.17	Картометрический метод	0.50	—
724	568437.84	1409999.17	Картометрический метод	0.50	—
721	568437.84	1409998.17	Картометрический метод	0.50	—
725	568435.62	1410030.84	Картометрический метод	0.50	—
726	568435.62	1410031.84	Картометрический метод	0.50	—
727	568434.62	1410031.84	Картометрический метод	0.50	—
728	568434.62	1410030.84	Картометрический метод	0.50	—
725	568435.62	1410030.84	Картометрический метод	0.50	—
729	568435.78	1410081.65	Картометрический метод	0.50	—
730	568435.78	1410082.65	Картометрический метод	0.50	—

ОПИСАНИЕ МЕСТОПОЛОЖЕНИЯ ГРАНИЦ**Публичный сервитут**

(наименование объекта, местоположение границ которого описано)

Сведения о местоположении границ объекта

1	2	3	4	5	6
731	568434.78	1410082.65	Картометрический метод	0.50	—
732	568434.78	1410081.65	Картометрический метод	0.50	—
729	568435.78	1410081.65	Картометрический метод	0.50	—
733	568436.94	1410083.38	Картометрический метод	0.50	—
734	568436.94	1410084.38	Картометрический метод	0.50	—
735	568435.94	1410084.38	Картометрический метод	0.50	—
736	568435.94	1410083.38	Картометрический метод	0.50	—
733	568436.94	1410083.38	Картометрический метод	0.50	—
737	568423.86	1410110.89	Картометрический метод	0.50	—
738	568423.86	1410111.89	Картометрический метод	0.50	—
739	568422.86	1410111.89	Картометрический метод	0.50	—
740	568422.86	1410110.89	Картометрический метод	0.50	—
737	568423.86	1410110.89	Картометрический метод	0.50	—
741	568417.72	1410131.50	Картометрический метод	0.50	—
742	568417.72	1410132.50	Картометрический метод	0.50	—
743	568416.72	1410132.50	Картометрический метод	0.50	—
744	568416.72	1410131.50	Картометрический метод	0.50	—
741	568417.72	1410131.50	Картометрический метод	0.50	—
745	568411.63	1410169.29	Картометрический метод	0.50	—
746	568411.63	1410170.29	Картометрический метод	0.50	—
747	568410.63	1410170.29	Картометрический метод	0.50	—
748	568410.63	1410169.29	Картометрический метод	0.50	—
745	568411.63	1410169.29	Картометрический метод	0.50	—
749	568412.70	1410176.96	Картометрический метод	0.50	—
750	568411.70	1410176.96	Картометрический метод	0.50	—
751	568411.70	1410175.96	Картометрический метод	0.50	—
752	568412.70	1410175.96	Картометрический метод	0.50	—
749	568412.70	1410176.96	Картометрический метод	0.50	—
753	568394.04	1410226.44	Картометрический метод	0.50	—
754	568394.04	1410227.44	Картометрический метод	0.50	—
755	568393.04	1410227.44	Картометрический метод	0.50	—
756	568393.04	1410226.44	Картометрический метод	0.50	—
753	568394.04	1410226.44	Картометрический метод	0.50	—
757	568376.52	1410280.39	Картометрический метод	0.50	—
758	568376.52	1410281.39	Картометрический метод	0.50	—
759	568375.52	1410281.39	Картометрический метод	0.50	—
760	568375.52	1410280.39	Картометрический метод	0.50	—
757	568376.52	1410280.39	Картометрический метод	0.50	—
761	568364.31	1410309.26	Картометрический метод	0.50	—
762	568364.31	1410310.26	Картометрический метод	0.50	—
763	568363.31	1410310.26	Картометрический метод	0.50	—
764	568363.31	1410309.26	Картометрический метод	0.50	—

ОПИСАНИЕ МЕСТОПОЛОЖЕНИЯ ГРАНИЦ**Публичный сервитут**

(наименование объекта, местоположение границ которого описано)

Сведения о местоположении границ объекта

1	2	3	4	5	6
761	568364.31	1410309.26	Картометрический метод	0.50	—
765	568332.12	1410337.49	Картометрический метод	0.50	—
766	568332.12	1410338.49	Картометрический метод	0.50	—
767	568331.12	1410338.49	Картометрический метод	0.50	—
768	568331.12	1410337.49	Картометрический метод	0.50	—
765	568332.12	1410337.49	Картометрический метод	0.50	—
769	568323.29	1410345.32	Картометрический метод	0.50	—
770	568322.29	1410345.32	Картометрический метод	0.50	—
771	568322.29	1410344.32	Картометрический метод	0.50	—
772	568323.29	1410344.32	Картометрический метод	0.50	—
769	568323.29	1410345.32	Картометрический метод	0.50	—
773	568315.26	1410362.24	Картометрический метод	0.50	—
774	568315.26	1410363.24	Картометрический метод	0.50	—
775	568314.26	1410363.24	Картометрический метод	0.50	—
776	568314.26	1410362.24	Картометрический метод	0.50	—
773	568315.26	1410362.24	Картометрический метод	0.50	—
777	568305.06	1410402.92	Картометрический метод	0.50	—
778	568305.06	1410403.92	Картометрический метод	0.50	—
779	568304.06	1410403.92	Картометрический метод	0.50	—
780	568304.06	1410402.92	Картометрический метод	0.50	—
777	568305.06	1410402.92	Картометрический метод	0.50	—
781	568293.86	1410450.13	Картометрический метод	0.50	—
782	568293.86	1410451.13	Картометрический метод	0.50	—
783	568292.86	1410451.13	Картометрический метод	0.50	—
784	568292.86	1410450.13	Картометрический метод	0.50	—
781	568293.86	1410450.13	Картометрический метод	0.50	—
785	568294.49	1410453.28	Картометрический метод	0.50	—
786	568294.49	1410454.28	Картометрический метод	0.50	—
787	568293.49	1410454.28	Картометрический метод	0.50	—
788	568293.49	1410453.28	Картометрический метод	0.50	—
785	568294.49	1410453.28	Картометрический метод	0.50	—
789	568292.88	1410456.32	Картометрический метод	0.50	—
790	568292.88	1410457.32	Картометрический метод	0.50	—
791	568291.88	1410457.32	Картометрический метод	0.50	—
792	568291.88	1410456.32	Картометрический метод	0.50	—
789	568292.88	1410456.32	Картометрический метод	0.50	—
793	568277.36	1410526.48	Картометрический метод	0.50	—
794	568277.36	1410527.48	Картометрический метод	0.50	—
795	568276.36	1410527.48	Картометрический метод	0.50	—
796	568276.36	1410526.48	Картометрический метод	0.50	—
793	568277.36	1410526.48	Картометрический метод	0.50	—

ОПИСАНИЕ МЕСТОПОЛОЖЕНИЯ ГРАНИЦ

Публичный сервитут

(наименование объекта, местоположение границ которого описано)

Сведения о местоположении границ объекта

1	2	3	4	5	6
797	568265.89	1410578.84	Картометрический метод	0.50	—
798	568264.89	1410578.84	Картометрический метод	0.50	—
799	568264.89	1410577.84	Картометрический метод	0.50	—
800	568265.89	1410577.84	Картометрический метод	0.50	—
797	568265.89	1410578.84	Картометрический метод	0.50	—
801	568264.05	1410581.90	Картометрический метод	0.50	—
802	568264.05	1410582.90	Картометрический метод	0.50	—
803	568263.05	1410582.90	Картометрический метод	0.50	—
804	568263.05	1410581.90	Картометрический метод	0.50	—
801	568264.05	1410581.90	Картометрический метод	0.50	—
805	568253.72	1410627.98	Картометрический метод	0.50	—
806	568253.72	1410628.98	Картометрический метод	0.50	—
807	568252.72	1410628.98	Картометрический метод	0.50	—
808	568252.72	1410627.98	Картометрический метод	0.50	—
805	568253.72	1410627.98	Картометрический метод	0.50	—
809	568250.81	1410642.98	Картометрический метод	0.50	—
810	568250.81	1410643.98	Картометрический метод	0.50	—
811	568249.81	1410643.98	Картометрический метод	0.50	—
812	568249.81	1410642.98	Картометрический метод	0.50	—
809	568250.81	1410642.98	Картометрический метод	0.50	—
813	568251.50	1410646.80	Картометрический метод	0.50	—
814	568251.50	1410647.80	Картометрический метод	0.50	—
815	568250.50	1410647.80	Картометрический метод	0.50	—
816	568250.50	1410646.80	Картометрический метод	0.50	—
813	568251.50	1410646.80	Картометрический метод	0.50	—
817	568127.15	1410789.79	Картометрический метод	0.50	—
818	568127.15	1410790.79	Картометрический метод	0.50	—
819	568126.15	1410790.79	Картометрический метод	0.50	—
820	568126.15	1410789.79	Картометрический метод	0.50	—
817	568127.15	1410789.79	Картометрический метод	0.50	—
821	568117.25	1410795.95	Картометрический метод	0.50	—
822	568117.25	1410796.95	Картометрический метод	0.50	—
823	568116.25	1410796.95	Картометрический метод	0.50	—
824	568116.25	1410795.95	Картометрический метод	0.50	—
821	568117.25	1410795.95	Картометрический метод	0.50	—
825	568109.77	1410803.94	Картометрический метод	0.50	—
826	568109.77	1410804.94	Картометрический метод	0.50	—
827	568108.77	1410804.94	Картометрический метод	0.50	—
828	568108.77	1410803.94	Картометрический метод	0.50	—
825	568109.77	1410803.94	Картометрический метод	0.50	—
829	568100.09	1410810.64	Картометрический метод	0.50	—
830	568100.09	1410811.64	Картометрический метод	0.50	—

ОПИСАНИЕ МЕСТОПОЛОЖЕНИЯ ГРАНИЦ**Публичный сервитут**

(наименование объекта, местоположение границ которого описано)

Сведения о местоположении границ объекта

1	2	3	4	5	6
831	568099.09	1410811.64	Картометрический метод	0.50	—
832	568099.09	1410810.64	Картометрический метод	0.50	—
829	568100.09	1410810.64	Картометрический метод	0.50	—
833	568087.04	1410831.94	Картометрический метод	0.50	—
834	568087.04	1410832.94	Картометрический метод	0.50	—
835	568086.04	1410832.94	Картометрический метод	0.50	—
836	568086.04	1410831.94	Картометрический метод	0.50	—
833	568087.04	1410831.94	Картометрический метод	0.50	—
837	568058.86	1410873.29	Картометрический метод	0.50	—
838	568058.86	1410874.29	Картометрический метод	0.50	—
839	568057.86	1410874.29	Картометрический метод	0.50	—
840	568057.86	1410873.29	Картометрический метод	0.50	—
837	568058.86	1410873.29	Картометрический метод	0.50	—
841	568039.10	1410912.83	Картометрический метод	0.50	—
842	568039.10	1410913.83	Картометрический метод	0.50	—
843	568038.10	1410913.83	Картометрический метод	0.50	—
844	568038.10	1410912.83	Картометрический метод	0.50	—
841	568039.10	1410912.83	Картометрический метод	0.50	—
845	568036.13	1410913.66	Картометрический метод	0.50	—
846	568036.13	1410914.66	Картометрический метод	0.50	—
847	568035.13	1410914.66	Картометрический метод	0.50	—
848	568035.13	1410913.66	Картометрический метод	0.50	—
845	568036.13	1410913.66	Картометрический метод	0.50	—
849	568011.48	1410949.35	Картометрический метод	0.50	—
850	568011.48	1410950.35	Картометрический метод	0.50	—
851	568010.48	1410950.35	Картометрический метод	0.50	—
852	568010.48	1410949.35	Картометрический метод	0.50	—
849	568011.48	1410949.35	Картометрический метод	0.50	—
853	567985.61	1410982.76	Картометрический метод	0.50	—
854	567985.61	1410983.76	Картометрический метод	0.50	—
855	567984.61	1410983.76	Картометрический метод	0.50	—
856	567984.61	1410982.76	Картометрический метод	0.50	—
853	567985.61	1410982.76	Картометрический метод	0.50	—
857	567981.65	1410982.90	Картометрический метод	0.50	—
858	567981.65	1410983.90	Картометрический метод	0.50	—
859	567980.65	1410983.90	Картометрический метод	0.50	—
860	567980.65	1410982.90	Картометрический метод	0.50	—
857	567981.65	1410982.90	Картометрический метод	0.50	—
861	567923.30	1410998.55	Картометрический метод	0.50	—
862	567923.30	1410999.55	Картометрический метод	0.50	—
863	567922.30	1410999.55	Картометрический метод	0.50	—
864	567922.30	1410998.55	Картометрический метод	0.50	—

ОПИСАНИЕ МЕСТОПОЛОЖЕНИЯ ГРАНИЦ**Публичный сервитут**

(наименование объекта, местоположение границ которого описано)

Сведения о местоположении границ объекта

1	2	3	4	5	6
861	567923.30	1410998.55	Картометрический метод	0.50	—
865	567923.02	1410999.93	Картометрический метод	0.50	—
866	567923.02	1411000.93	Картометрический метод	0.50	—
867	567922.02	1411000.93	Картометрический метод	0.50	—
868	567922.02	1410999.93	Картометрический метод	0.50	—
865	567923.02	1410999.93	Картометрический метод	0.50	—
869	567874.64	1411012.43	Картометрический метод	0.50	—
870	567874.64	1411013.43	Картометрический метод	0.50	—
871	567873.64	1411013.43	Картометрический метод	0.50	—
872	567873.64	1411012.43	Картометрический метод	0.50	—
869	567874.64	1411012.43	Картометрический метод	0.50	—
873	567868.21	1411013.49	Картометрический метод	0.50	—
874	567868.21	1411014.49	Картометрический метод	0.50	—
875	567867.21	1411014.49	Картометрический метод	0.50	—
876	567867.21	1411013.49	Картометрический метод	0.50	—
873	567868.21	1411013.49	Картометрический метод	0.50	—
877	567830.11	1411024.89	Картометрический метод	0.50	—
878	567830.11	1411025.89	Картометрический метод	0.50	—
879	567829.11	1411025.89	Картометрический метод	0.50	—
880	567829.11	1411024.89	Картометрический метод	0.50	—
877	567830.11	1411024.89	Картометрический метод	0.50	—
881	567814.29	1411032.29	Картометрический метод	0.50	—
882	567813.29	1411032.29	Картометрический метод	0.50	—
883	567813.29	1411031.29	Картометрический метод	0.50	—
884	567814.29	1411031.29	Картометрический метод	0.50	—
881	567814.29	1411032.29	Картометрический метод	0.50	—
885	567783.19	1411038.22	Картометрический метод	0.50	—
886	567783.19	1411039.22	Картометрический метод	0.50	—
887	567782.19	1411039.22	Картометрический метод	0.50	—
888	567782.19	1411038.22	Картометрический метод	0.50	—
885	567783.19	1411038.22	Картометрический метод	0.50	—
889	567713.81	1411059.89	Картометрический метод	0.50	—
890	567712.81	1411059.89	Картометрический метод	0.50	—
891	567712.81	1411058.89	Картометрический метод	0.50	—
892	567713.81	1411058.89	Картометрический метод	0.50	—
889	567713.81	1411059.89	Картометрический метод	0.50	—
893	567674.63	1411072.88	Картометрический метод	0.50	—
894	567674.63	1411073.88	Картометрический метод	0.50	—
895	567673.63	1411073.88	Картометрический метод	0.50	—
896	567673.63	1411072.88	Картометрический метод	0.50	—
893	567674.63	1411072.88	Картометрический метод	0.50	—

ОПИСАНИЕ МЕСТОПОЛОЖЕНИЯ ГРАНИЦ

Публичный сервитут

(наименование объекта, местоположение границ которого описано)

Сведения о местоположении границ объекта

1	2	3	4	5	6
897	567672.57	1411079.14	Картометрический метод	0.50	—
898	567672.57	1411080.14	Картометрический метод	0.50	—
899	567671.57	1411080.14	Картометрический метод	0.50	—
900	567671.57	1411079.14	Картометрический метод	0.50	—
897	567672.57	1411079.14	Картометрический метод	0.50	—
901	567662.45	1411092.20	Картометрический метод	0.50	—
902	567663.45	1411092.20	Картометрический метод	0.50	—
903	567663.45	1411093.20	Картометрический метод	0.50	—
904	567662.45	1411093.20	Картометрический метод	0.50	—
901	567662.45	1411092.20	Картометрический метод	0.50	—
905	567648.96	1411117.38	Картометрический метод	0.50	—
906	567648.96	1411118.38	Картометрический метод	0.50	—
907	567647.96	1411118.38	Картометрический метод	0.50	—
908	567647.96	1411117.38	Картометрический метод	0.50	—
905	567648.96	1411117.38	Картометрический метод	0.50	—
909	567632.95	1411122.13	Картометрический метод	0.50	—
910	567632.95	1411123.13	Картометрический метод	0.50	—
911	567631.95	1411123.13	Картометрический метод	0.50	—
912	567631.95	1411122.13	Картометрический метод	0.50	—
909	567632.95	1411122.13	Картометрический метод	0.50	—
913	567596.64	1411133.89	Картометрический метод	0.50	—
914	567596.64	1411134.89	Картометрический метод	0.50	—
915	567595.64	1411134.89	Картометрический метод	0.50	—
916	567595.64	1411133.89	Картометрический метод	0.50	—
913	567596.64	1411133.89	Картометрический метод	0.50	—
917	567586.31	1411139.46	Картометрический метод	0.50	—
918	567586.31	1411140.46	Картометрический метод	0.50	—
919	567585.31	1411140.46	Картометрический метод	0.50	—
920	567585.31	1411139.46	Картометрический метод	0.50	—
917	567586.31	1411139.46	Картометрический метод	0.50	—
921	567565.29	1411151.92	Картометрический метод	0.50	—
922	567566.29	1411151.92	Картометрический метод	0.50	—
923	567566.29	1411152.92	Картометрический метод	0.50	—
924	567565.29	1411152.92	Картометрический метод	0.50	—
921	567565.29	1411151.92	Картометрический метод	0.50	—
925	567551.97	1411165.37	Картометрический метод	0.50	—
926	567551.97	1411166.37	Картометрический метод	0.50	—
927	567550.97	1411166.37	Картометрический метод	0.50	—
928	567550.97	1411165.37	Картометрический метод	0.50	—
925	567551.97	1411165.37	Картометрический метод	0.50	—
929	567545.70	1411167.09	Картометрический метод	0.50	—
930	567546.70	1411167.09	Картометрический метод	0.50	—

ОПИСАНИЕ МЕСТОПОЛОЖЕНИЯ ГРАНИЦ

Публичный сервитут

(наименование объекта, местоположение границ которого описано)

Сведения о местоположении границ объекта

1	2	3	4	5	6
931	567546.70	1411168.09	Картометрический метод	0.50	—
932	567545.70	1411168.09	Картометрический метод	0.50	—
929	567545.70	1411167.09	Картометрический метод	0.50	—
933	567541.38	1411169.01	Картометрический метод	0.50	—
934	567541.27	1411172.61	Картометрический метод	0.50	—
935	567536.24	1411172.45	Картометрический метод	0.50	—
936	567536.34	1411168.86	Картометрический метод	0.50	—
933	567541.38	1411169.01	Картометрический метод	0.50	—
937	569106.97	1409234.41	Картометрический метод	0.50	—
938	569106.97	1409235.41	Картометрический метод	0.50	—
939	569105.96	1409235.41	Картометрический метод	0.50	—
940	569105.96	1409234.41	Картометрический метод	0.50	—
937	569106.97	1409234.41	Картометрический метод	0.50	—
941	569163.20	1409147.72	Картометрический метод	0.50	—
942	569162.68	1409147.72	Картометрический метод	0.50	—
943	569162.68	1409148.32	Картометрический метод	0.50	—
944	569161.68	1409148.32	Картометрический метод	0.50	—
945	569161.68	1409147.32	Картометрический метод	0.50	—
946	569162.20	1409147.32	Картометрический метод	0.50	—
947	569162.20	1409146.72	Картометрический метод	0.50	—
948	569163.20	1409146.72	Картометрический метод	0.50	—
941	569163.20	1409147.72	Картометрический метод	0.50	—
949	569182.62	1409123.56	Картометрический метод	0.50	—
950	569182.62	1409124.56	Картометрический метод	0.50	—
951	569181.62	1409124.56	Картометрический метод	0.50	—
952	569181.62	1409123.56	Картометрический метод	0.50	—
949	569182.62	1409123.56	Картометрический метод	0.50	—
953	569182.80	1409121.21	Картометрический метод	0.50	—
954	569182.80	1409122.21	Картометрический метод	0.50	—
955	569181.80	1409122.21	Картометрический метод	0.50	—
956	569181.80	1409121.21	Картометрический метод	0.50	—
953	569182.80	1409121.21	Картометрический метод	0.50	—
957	569195.20	1409103.81	Картометрический метод	0.50	—
958	569196.20	1409103.81	Картометрический метод	0.50	—
959	569196.20	1409104.81	Картометрический метод	0.50	—
960	569195.20	1409104.81	Картометрический метод	0.50	—
957	569195.20	1409103.81	Картометрический метод	0.50	—
961	569169.03	1409077.81	Картометрический метод	0.50	—
962	569169.03	1409078.81	Картометрический метод	0.50	—
963	569168.03	1409078.81	Картометрический метод	0.50	—
964	569168.03	1409077.81	Картометрический метод	0.50	—
961	569169.03	1409077.81	Картометрический метод	0.50	—

ОПИСАНИЕ МЕСТОПОЛОЖЕНИЯ ГРАНИЦ**Публичный сервитут**

(наименование объекта, местоположение границ которого описано)

Сведения о местоположении границ объекта

1	2	3	4	5	6
965	569115.42	1409038.83	Картометрический метод	0.50	—
966	569116.42	1409038.83	Картометрический метод	0.50	—
967	569116.42	1409039.83	Картометрический метод	0.50	—
968	569115.42	1409039.83	Картометрический метод	0.50	—
965	569115.42	1409038.83	Картометрический метод	0.50	—
969	569116.18	1409037.15	Картометрический метод	0.50	—
970	569115.18	1409037.15	Картометрический метод	0.50	—
971	569115.18	1409036.15	Картометрический метод	0.50	—
972	569116.18	1409036.15	Картометрический метод	0.50	—
969	569116.18	1409037.15	Картометрический метод	0.50	—
973	569063.66	1409002.50	Картометрический метод	0.50	—
974	569063.66	1409003.50	Картометрический метод	0.50	—
975	569062.66	1409003.50	Картометрический метод	0.50	—
976	569062.66	1409002.50	Картометрический метод	0.50	—
973	569063.66	1409002.50	Картометрический метод	0.50	—
977	569029.38	1408982.16	Картометрический метод	0.50	—
978	569029.38	1408983.16	Картометрический метод	0.50	—
979	569028.38	1408983.16	Картометрический метод	0.50	—
980	569028.38	1408982.16	Картометрический метод	0.50	—
977	569029.38	1408982.16	Картометрический метод	0.50	—
981	569022.13	1408976.22	Картометрический метод	0.50	—
982	569022.13	1408977.22	Картометрический метод	0.50	—
983	569021.13	1408977.22	Картометрический метод	0.50	—
984	569021.13	1408976.22	Картометрический метод	0.50	—
981	569022.13	1408976.22	Картометрический метод	0.50	—
985	569019.91	1408976.48	Картометрический метод	0.50	—
986	569019.91	1408977.48	Картометрический метод	0.50	—
987	569018.91	1408977.48	Картометрический метод	0.50	—
988	569018.91	1408976.48	Картометрический метод	0.50	—
985	569019.91	1408976.48	Картометрический метод	0.50	—
989	568932.60	1408918.59	Картометрический метод	0.50	—
990	568932.60	1408919.59	Картометрический метод	0.50	—
991	568931.60	1408919.59	Картометрический метод	0.50	—
992	568931.60	1408918.59	Картометрический метод	0.50	—
989	568932.60	1408918.59	Картометрический метод	0.50	—
993	568884.25	1408889.28	Картометрический метод	0.50	—
994	568884.25	1408890.28	Картометрический метод	0.50	—
995	568883.25	1408890.28	Картометрический метод	0.50	—
996	568883.25	1408889.28	Картометрический метод	0.50	—
993	568884.25	1408889.28	Картометрический метод	0.50	—
997	568882.56	1408886.74	Картометрический метод	0.50	—
998	568882.56	1408887.74	Картометрический метод	0.50	—

ОПИСАНИЕ МЕСТОПОЛОЖЕНИЯ ГРАНИЦ

Публичный сервитут

(наименование объекта, местоположение границ которого описано)

Сведения о местоположении границ объекта

1	2	3	4	5	6
999	568881.56	1408887.74	Картометрический метод	0.50	—
1000	568881.56	1408886.74	Картометрический метод	0.50	—
997	568882.56	1408886.74	Картометрический метод	0.50	—
1001	568878.75	1408883.41	Картометрический метод	0.50	—
1002	568878.75	1408884.41	Картометрический метод	0.50	—
1003	568877.75	1408884.41	Картометрический метод	0.50	—
1004	568877.75	1408883.41	Картометрический метод	0.50	—
1001	568878.75	1408883.41	Картометрический метод	0.50	—
1005	568844.61	1408857.08	Картометрический метод	0.50	—
1006	568844.61	1408858.08	Картометрический метод	0.50	—
1007	568843.61	1408858.08	Картометрический метод	0.50	—
1008	568843.61	1408857.08	Картометрический метод	0.50	—
1005	568844.61	1408857.08	Картометрический метод	0.50	—
1009	568789.39	1408819.05	Картометрический метод	0.50	—
1010	568789.39	1408820.05	Картометрический метод	0.50	—
1011	568788.39	1408820.05	Картометрический метод	0.50	—
1012	568788.39	1408819.05	Картометрический метод	0.50	—
1009	568789.39	1408819.05	Картометрический метод	0.50	—
1013	568788.84	1408817.20	Картометрический метод	0.50	—
1014	568788.84	1408818.20	Картометрический метод	0.50	—
1015	568787.84	1408818.20	Картометрический метод	0.50	—
1016	568787.84	1408817.20	Картометрический метод	0.50	—
1013	568788.84	1408817.20	Картометрический метод	0.50	—
1017	568751.33	1408784.49	Картометрический метод	0.50	—
1018	568751.33	1408785.49	Картометрический метод	0.50	—
1019	568750.33	1408785.49	Картометрический метод	0.50	—
1020	568750.33	1408784.49	Картометрический метод	0.50	—
1017	568751.33	1408784.49	Картометрический метод	0.50	—
1021	568742.55	1408775.93	Картометрический метод	0.50	—
1022	568742.55	1408776.93	Картометрический метод	0.50	—
1023	568741.55	1408776.93	Картометрический метод	0.50	—
1024	568741.55	1408775.93	Картометрический метод	0.50	—
1021	568742.55	1408775.93	Картометрический метод	0.50	—
1025	568698.90	1408746.09	Картометрический метод	0.50	—
1026	568698.90	1408747.09	Картометрический метод	0.50	—
1027	568697.90	1408747.09	Картометрический метод	0.50	—
1028	568697.90	1408746.09	Картометрический метод	0.50	—
1025	568698.90	1408746.09	Картометрический метод	0.50	—
1029	568691.66	1408742.89	Картометрический метод	0.50	—
1030	568690.66	1408742.89	Картометрический метод	0.50	—
1031	568690.66	1408741.89	Картометрический метод	0.50	—
1032	568691.66	1408741.89	Картометрический метод	0.50	—

ОПИСАНИЕ МЕСТОПОЛОЖЕНИЯ ГРАНИЦ

Публичный сервитут

(наименование объекта, местоположение границ которого описано)

Сведения о местоположении границ объекта

1	2	3	4	5	6
1029	568691.66	1408742.89	Картометрический метод	0.50	—
1033	568679.86	1408757.22	Картометрический метод	0.50	—
1034	568680.86	1408757.22	Картометрический метод	0.50	—
1035	568680.86	1408758.22	Картометрический метод	0.50	—
1036	568679.86	1408758.22	Картометрический метод	0.50	—
1033	568679.86	1408757.22	Картометрический метод	0.50	—
1037	568678.15	1408760.59	Картометрический метод	0.50	—
1038	568678.15	1408761.59	Картометрический метод	0.50	—
1039	568677.15	1408761.59	Картометрический метод	0.50	—
1040	568677.15	1408760.59	Картометрический метод	0.50	—
1037	568678.15	1408760.59	Картометрический метод	0.50	—
1041	568663.04	1408778.44	Картометрический метод	0.50	—
1042	568663.04	1408779.44	Картометрический метод	0.50	—
1043	568662.04	1408779.44	Картометрический метод	0.50	—
1044	568662.04	1408778.44	Картометрический метод	0.50	—
1041	568663.04	1408778.44	Картометрический метод	0.50	—
1045	568661.76	1408781.93	Картометрический метод	0.50	—
1046	568661.76	1408782.93	Картометрический метод	0.50	—
1047	568660.76	1408782.93	Картометрический метод	0.50	—
1048	568660.76	1408781.93	Картометрический метод	0.50	—
1045	568661.76	1408781.93	Картометрический метод	0.50	—
1049	568659.53	1408781.18	Картометрический метод	0.50	—
1050	568660.53	1408781.18	Картометрический метод	0.50	—
1051	568660.53	1408782.18	Картометрический метод	0.50	—
1052	568659.53	1408782.18	Картометрический метод	0.50	—
1049	568659.53	1408781.18	Картометрический метод	0.50	—
1053	568620.06	1408827.13	Картометрический метод	0.50	—
1054	568620.06	1408828.13	Картометрический метод	0.50	—
1055	568619.06	1408828.13	Картометрический метод	0.50	—
1056	568619.06	1408827.13	Картометрический метод	0.50	—
1053	568620.06	1408827.13	Картометрический метод	0.50	—
1057	568629.97	1408811.27	Картометрический метод	0.50	—
1058	568626.97	1408814.20	Картометрический метод	0.50	—
1059	568624.83	1408812.01	Картометрический метод	0.50	—
1060	568627.83	1408809.07	Картометрический метод	0.50	—
1057	568629.97	1408811.27	Картометрический метод	0.50	—
1061	568637.03	1408819.75	Картометрический метод	0.50	—
1062	568633.31	1408822.98	Картометрический метод	0.50	—
1063	568626.93	1408815.70	Картометрический метод	0.50	—
1064	568630.65	1408812.47	Картометрический метод	0.50	—
1061	568637.03	1408819.75	Картометрический метод	0.50	—

ОПИСАНИЕ МЕСТОПОЛОЖЕНИЯ ГРАНИЦ**Публичный сервитут**

(наименование объекта, местоположение границ которого описано)

Сведения о местоположении границ объекта

1	2	3	4	5	6
1065	568627.22	1408806.06	Картометрический метод	0.50	—
1066	568627.22	1408807.06	Картометрический метод	0.50	—
1067	568626.22	1408807.06	Картометрический метод	0.50	—
1068	568626.22	1408806.06	Картометрический метод	0.50	—
1065	568627.22	1408806.06	Картометрический метод	0.50	—
1069	568598.54	1408854.57	Картометрический метод	0.50	—
1070	568598.54	1408855.57	Картометрический метод	0.50	—
1071	568597.54	1408855.57	Картометрический метод	0.50	—
1072	568597.54	1408854.57	Картометрический метод	0.50	—
1069	568598.54	1408854.57	Картометрический метод	0.50	—
1073	568560.96	1408880.86	Картометрический метод	0.50	—
1074	568560.96	1408881.86	Картометрический метод	0.50	—
1075	568559.96	1408881.86	Картометрический метод	0.50	—
1076	568559.96	1408880.86	Картометрический метод	0.50	—
1073	568560.96	1408880.86	Картометрический метод	0.50	—
1077	568558.97	1408883.09	Картометрический метод	0.50	—
1078	568559.97	1408883.09	Картометрический метод	0.50	—
1079	568559.97	1408884.09	Картометрический метод	0.50	—
1080	568558.97	1408884.09	Картометрический метод	0.50	—
1077	568558.97	1408883.09	Картометрический метод	0.50	—
1081	568457.97	1408887.37	Картометрический метод	0.50	—
1082	568458.97	1408887.37	Картометрический метод	0.50	—
1083	568458.97	1408888.37	Картометрический метод	0.50	—
1084	568457.97	1408888.37	Картометрический метод	0.50	—
1081	568457.97	1408887.37	Картометрический метод	0.50	—
1085	568459.60	1408890.11	Картометрический метод	0.50	—
1086	568458.60	1408890.11	Картометрический метод	0.50	—
1087	568458.60	1408889.11	Картометрический метод	0.50	—
1088	568459.60	1408889.11	Картометрический метод	0.50	—
1085	568459.60	1408890.11	Картометрический метод	0.50	—
1089	568408.31	1408886.00	Картометрический метод	0.50	—
1090	568408.31	1408887.00	Картометрический метод	0.50	—
1091	568407.31	1408887.00	Картометрический метод	0.50	—
1092	568407.31	1408886.00	Картометрический метод	0.50	—
1089	568408.31	1408886.00	Картометрический метод	0.50	—
1093	568358.40	1408882.39	Картометрический метод	0.50	—
1094	568359.40	1408882.39	Картометрический метод	0.50	—
1095	568359.40	1408883.39	Картометрический метод	0.50	—
1096	568358.40	1408883.39	Картометрический метод	0.50	—
1093	568358.40	1408882.39	Картометрический метод	0.50	—
1097	568347.63	1408879.33	Картометрический метод	0.50	—
1098	568347.63	1408880.33	Картометрический метод	0.50	—

ОПИСАНИЕ МЕСТОПОЛОЖЕНИЯ ГРАНИЦ

Публичный сервитут

(наименование объекта, местоположение границ которого описано)

Сведения о местоположении границ объекта

1	2	3	4	5	6
1099	568346.63	1408880.33	Картометрический метод	0.50	—
1100	568346.63	1408879.33	Картометрический метод	0.50	—
1097	568347.63	1408879.33	Картометрический метод	0.50	—
1101	568313.24	1408882.27	Картометрический метод	0.50	—
1102	568313.24	1408883.27	Картометрический метод	0.50	—
1103	568312.24	1408883.27	Картометрический метод	0.50	—
1104	568312.24	1408882.27	Картометрический метод	0.50	—
1101	568313.24	1408882.27	Картометрический метод	0.50	—
1105	568244.82	1408880.59	Картометрический метод	0.50	—
1106	568243.82	1408880.59	Картометрический метод	0.50	—
1107	568243.82	1408879.59	Картометрический метод	0.50	—
1108	568244.82	1408879.59	Картометрический метод	0.50	—
1105	568244.82	1408880.59	Картометрический метод	0.50	—
1109	568199.72	1408876.83	Картометрический метод	0.50	—
1110	568200.72	1408876.83	Картометрический метод	0.50	—
1111	568200.72	1408877.83	Картометрический метод	0.50	—
1112	568199.72	1408877.83	Картометрический метод	0.50	—
1109	568199.72	1408876.83	Картометрический метод	0.50	—
1113	568166.49	1408873.99	Картометрический метод	0.50	—
1114	568166.49	1408874.99	Картометрический метод	0.50	—
1115	568165.49	1408874.99	Картометрический метод	0.50	—
1116	568165.49	1408873.99	Картометрический метод	0.50	—
1113	568166.49	1408873.99	Картометрический метод	0.50	—
1117	568149.77	1408875.02	Картометрический метод	0.50	—
1118	568149.77	1408876.02	Картометрический метод	0.50	—
1119	568148.77	1408876.02	Картометрический метод	0.50	—
1120	568148.77	1408875.02	Картометрический метод	0.50	—
1117	568149.77	1408875.02	Картометрический метод	0.50	—
1121	568109.11	1408873.64	Картометрический метод	0.50	—
1122	568109.11	1408874.64	Картометрический метод	0.50	—
1123	568108.11	1408874.64	Картометрический метод	0.50	—
1124	568108.11	1408873.64	Картометрический метод	0.50	—
1121	568109.11	1408873.64	Картометрический метод	0.50	—
1125	568107.30	1408872.40	Картометрический метод	0.50	—
1126	568108.30	1408872.40	Картометрический метод	0.50	—
1127	568108.30	1408873.40	Картометрический метод	0.50	—
1128	568107.30	1408873.40	Картометрический метод	0.50	—
1125	568107.30	1408872.40	Картометрический метод	0.50	—
1129	568066.04	1408872.14	Картометрический метод	0.50	—
1130	568067.04	1408872.14	Картометрический метод	0.50	—
1131	568067.04	1408873.14	Картометрический метод	0.50	—
1132	568066.04	1408873.14	Картометрический метод	0.50	—

ОПИСАНИЕ МЕСТОПОЛОЖЕНИЯ ГРАНИЦ**Публичный сервитут**

(наименование объекта, местоположение границ которого описано)

Сведения о местоположении границ объекта

1	2	3	4	5	6
1129	568066.04	1408872.14	Картометрический метод	0.50	—
1133	567996.32	1408869.70	Картометрический метод	0.50	—
1134	567996.32	1408870.70	Картометрический метод	0.50	—
1135	567995.32	1408870.70	Картометрический метод	0.50	—
1136	567995.32	1408869.70	Картометрический метод	0.50	—
1133	567996.32	1408869.70	Картометрический метод	0.50	—
1137	567942.52	1408887.20	Картометрический метод	0.50	—
1138	567942.52	1408888.20	Картометрический метод	0.50	—
1139	567941.52	1408888.20	Картометрический метод	0.50	—
1140	567941.52	1408887.20	Картометрический метод	0.50	—
1137	567942.52	1408887.20	Картометрический метод	0.50	—
1141	567941.04	1408886.15	Картометрический метод	0.50	—
1142	567941.04	1408887.15	Картометрический метод	0.50	—
1143	567940.04	1408887.15	Картометрический метод	0.50	—
1144	567940.04	1408886.15	Картометрический метод	0.50	—
1141	567941.04	1408886.15	Картометрический метод	0.50	—
1145	567898.59	1408940.96	Картометрический метод	0.50	—
1146	567898.59	1408941.96	Картометрический метод	0.50	—
1147	567897.59	1408941.96	Картометрический метод	0.50	—
1148	567897.59	1408940.96	Картометрический метод	0.50	—
1145	567898.59	1408940.96	Картометрический метод	0.50	—
1149	567885.96	1408964.44	Картометрический метод	0.50	—
1150	567885.96	1408965.44	Картометрический метод	0.50	—
1151	567884.96	1408965.44	Картометрический метод	0.50	—
1152	567884.96	1408964.44	Картометрический метод	0.50	—
1149	567885.96	1408964.44	Картометрический метод	0.50	—
1153	567872.20	1408981.17	Картометрический метод	0.50	—
1154	567872.20	1408982.17	Картометрический метод	0.50	—
1155	567871.20	1408982.17	Картометрический метод	0.50	—
1156	567871.20	1408981.17	Картометрический метод	0.50	—
1153	567872.20	1408981.17	Картометрический метод	0.50	—
1157	567846.05	1409012.80	Картометрический метод	0.50	—
1158	567847.05	1409012.80	Картометрический метод	0.50	—
1159	567847.05	1409013.80	Картометрический метод	0.50	—
1160	567846.05	1409013.80	Картометрический метод	0.50	—
1157	567846.05	1409012.80	Картометрический метод	0.50	—
1161	567844.90	1409013.26	Картометрический метод	0.50	—
1162	567844.90	1409014.26	Картометрический метод	0.50	—
1163	567843.90	1409014.26	Картометрический метод	0.50	—
1164	567843.90	1409013.26	Картометрический метод	0.50	—
1161	567844.90	1409013.26	Картометрический метод	0.50	—

ОПИСАНИЕ МЕСТОПОЛОЖЕНИЯ ГРАНИЦ

Публичный сервитут

(наименование объекта, местоположение границ которого описано)

Сведения о местоположении границ объекта

1	2	3	4	5	6
1165	567819.45	1409039.57	Картометрический метод	0.50	—
1166	567819.45	1409040.57	Картометрический метод	0.50	—
1167	567818.45	1409040.57	Картометрический метод	0.50	—
1168	567818.45	1409039.57	Картометрический метод	0.50	—
1165	567819.45	1409039.57	Картометрический метод	0.50	—
1169	567795.04	1409060.69	Картометрический метод	0.50	—
1170	567795.04	1409061.69	Картометрический метод	0.50	—
1171	567794.04	1409061.69	Картометрический метод	0.50	—
1172	567794.04	1409060.69	Картометрический метод	0.50	—
1169	567795.04	1409060.69	Картометрический метод	0.50	—
1173	567781.08	1409069.92	Картометрический метод	0.50	—
1174	567780.08	1409069.92	Картометрический метод	0.50	—
1175	567780.08	1409068.92	Картометрический метод	0.50	—
1176	567781.08	1409068.92	Картометрический метод	0.50	—
1173	567781.08	1409069.92	Картометрический метод	0.50	—
1177	567736.79	1409097.53	Картометрический метод	0.50	—
1178	567736.79	1409098.53	Картометрический метод	0.50	—
1179	567735.79	1409098.53	Картометрический метод	0.50	—
1180	567735.79	1409097.53	Картометрический метод	0.50	—
1177	567736.79	1409097.53	Картометрический метод	0.50	—
1181	567723.40	1409104.55	Картометрический метод	0.50	—
1182	567723.40	1409105.55	Картометрический метод	0.50	—
1183	567722.40	1409105.55	Картометрический метод	0.50	—
1184	567722.40	1409104.55	Картометрический метод	0.50	—
1181	567723.40	1409104.55	Картометрический метод	0.50	—
1185	567692.37	1409109.54	Картометрический метод	0.50	—
1186	567692.37	1409110.54	Картометрический метод	0.50	—
1187	567691.37	1409110.54	Картометрический метод	0.50	—
1188	567691.37	1409109.54	Картометрический метод	0.50	—
1185	567692.37	1409109.54	Картометрический метод	0.50	—
1189	567665.07	1409108.26	Картометрический метод	0.50	—
1190	567665.07	1409109.26	Картометрический метод	0.50	—
1191	567664.07	1409109.26	Картометрический метод	0.50	—
1192	567664.07	1409108.26	Картометрический метод	0.50	—
1189	567665.07	1409108.26	Картометрический метод	0.50	—
1193	567632.87	1409093.80	Картометрический метод	0.50	—
1194	567632.87	1409094.80	Картометрический метод	0.50	—
1195	567631.87	1409094.80	Картометрический метод	0.50	—
1196	567631.87	1409093.80	Картометрический метод	0.50	—
1193	567632.87	1409093.80	Картометрический метод	0.50	—
1197	567596.33	1409070.05	Картометрический метод	0.50	—
1198	567595.33	1409070.05	Картометрический метод	0.50	—

ОПИСАНИЕ МЕСТОПОЛОЖЕНИЯ ГРАНИЦ**Публичный сервитут**

(наименование объекта, местоположение границ которого описано)

Сведения о местоположении границ объекта

1	2	3	4	5	6
1199	567595.33	1409069.05	Картометрический метод	0.50	—
1200	567596.33	1409069.05	Картометрический метод	0.50	—
1197	567596.33	1409070.05	Картометрический метод	0.50	—
1201	567598.05	1409069.25	Картометрический метод	0.50	—
1202	567598.05	1409070.25	Картометрический метод	0.50	—
1203	567597.05	1409070.25	Картометрический метод	0.50	—
1204	567597.05	1409069.25	Картометрический метод	0.50	—
1201	567598.05	1409069.25	Картометрический метод	0.50	—
1205	567562.85	1409039.80	Картометрический метод	0.50	—
1206	567561.85	1409039.80	Картометрический метод	0.50	—
1207	567561.85	1409038.80	Картометрический метод	0.50	—
1208	567562.85	1409038.80	Картометрический метод	0.50	—
1205	567562.85	1409039.80	Картометрический метод	0.50	—
1209	567514.46	1408992.85	Картометрический метод	0.50	—
1210	567514.46	1408993.85	Картометрический метод	0.50	—
1211	567513.46	1408993.85	Картометрический метод	0.50	—
1212	567513.46	1408992.85	Картометрический метод	0.50	—
1209	567514.46	1408992.85	Картометрический метод	0.50	—
1213	567517.34	1408994.67	Картометрический метод	0.50	—
1214	567516.34	1408994.67	Картометрический метод	0.50	—
1215	567516.34	1408993.67	Картометрический метод	0.50	—
1216	567517.34	1408993.67	Картометрический метод	0.50	—
1213	567517.34	1408994.67	Картометрический метод	0.50	—
1217	567477.56	1408957.33	Картометрический метод	0.50	—
1218	567478.56	1408957.33	Картометрический метод	0.50	—
1219	567478.56	1408958.33	Картометрический метод	0.50	—
1220	567477.56	1408958.33	Картометрический метод	0.50	—
1217	567477.56	1408957.33	Картометрический метод	0.50	—
1221	567446.35	1408923.94	Картометрический метод	0.50	—
1222	567447.35	1408923.94	Картометрический метод	0.50	—
1223	567447.35	1408924.94	Картометрический метод	0.50	—
1224	567446.35	1408924.94	Картометрический метод	0.50	—
1221	567446.35	1408923.94	Картометрический метод	0.50	—
1225	567446.22	1408925.65	Картометрический метод	0.50	—
1226	567445.22	1408925.65	Картометрический метод	0.50	—
1227	567445.22	1408924.65	Картометрический метод	0.50	—
1228	567446.22	1408924.65	Картометрический метод	0.50	—
1225	567446.22	1408925.65	Картометрический метод	0.50	—
1229	567410.41	1408890.69	Картометрический метод	0.50	—
1230	567411.41	1408890.69	Картометрический метод	0.50	—
1231	567411.41	1408891.69	Картометрический метод	0.50	—
1232	567410.41	1408891.69	Картометрический метод	0.50	—

ОПИСАНИЕ МЕСТОПОЛОЖЕНИЯ ГРАНИЦ**Публичный сервитут**

(наименование объекта, местоположение границ которого описано)

Сведения о местоположении границ объекта

1	2	3	4	5	6
1229	567410.41	1408890.69	Картометрический метод	0.50	—
1233	567363.11	1408843.03	Картометрический метод	0.50	—
1234	567363.11	1408844.03	Картометрический метод	0.50	—
1235	567362.11	1408844.03	Картометрический метод	0.50	—
1236	567362.11	1408843.03	Картометрический метод	0.50	—
1233	567363.11	1408843.03	Картометрический метод	0.50	—
1237	567360.08	1408842.21	Картометрический метод	0.50	—
1238	567360.08	1408843.21	Картометрический метод	0.50	—
1239	567359.09	1408843.21	Картометрический метод	0.50	—
1240	567359.09	1408842.21	Картометрический метод	0.50	—
1237	567360.08	1408842.21	Картометрический метод	0.50	—
1241	567308.60	1408795.07	Картометрический метод	0.50	—
1242	567307.60	1408795.07	Картометрический метод	0.50	—
1243	567307.60	1408794.07	Картометрический метод	0.50	—
1244	567308.60	1408794.07	Картометрический метод	0.50	—
1241	567308.60	1408795.07	Картометрический метод	0.50	—
1245	567308.96	1408792.34	Картометрический метод	0.50	—
1246	567307.96	1408792.34	Картометрический метод	0.50	—
1247	567307.96	1408791.34	Картометрический метод	0.50	—
1248	567308.96	1408791.34	Картометрический метод	0.50	—
1245	567308.96	1408792.34	Картометрический метод	0.50	—
1249	567283.32	1408764.99	Картометрический метод	0.50	—
1250	567283.32	1408765.99	Картометрический метод	0.50	—
1251	567282.32	1408765.99	Картометрический метод	0.50	—
1252	567282.32	1408764.99	Картометрический метод	0.50	—
1249	567283.32	1408764.99	Картометрический метод	0.50	—
1253	567272.57	1408758.90	Картометрический метод	0.50	—
1254	567272.57	1408759.90	Картометрический метод	0.50	—
1255	567271.57	1408759.90	Картометрический метод	0.50	—
1256	567271.57	1408758.90	Картометрический метод	0.50	—
1253	567272.57	1408758.90	Картометрический метод	0.50	—
1257	567246.56	1408732.80	Картометрический метод	0.50	—
1258	567247.56	1408732.80	Картометрический метод	0.50	—
1259	567247.56	1408733.80	Картометрический метод	0.50	—
1260	567246.56	1408733.80	Картометрический метод	0.50	—
1257	567246.56	1408732.80	Картометрический метод	0.50	—
1261	567232.35	1408720.23	Картометрический метод	0.50	—
1262	567232.35	1408721.23	Картометрический метод	0.50	—
1263	567231.35	1408721.23	Картометрический метод	0.50	—
1264	567231.35	1408720.23	Картометрический метод	0.50	—
1261	567232.35	1408720.23	Картометрический метод	0.50	—

ОПИСАНИЕ МЕСТОПОЛОЖЕНИЯ ГРАНИЦ**Публичный сервитут**

(наименование объекта, местоположение границ которого описано)

Сведения о местоположении границ объекта

1	2	3	4	5	6
1265	567196.53	1408685.04	Картометрический метод	0.50	—
1266	567197.53	1408685.04	Картометрический метод	0.50	—
1267	567197.53	1408686.04	Картометрический метод	0.50	—
1268	567196.53	1408686.04	Картометрический метод	0.50	—
1265	567196.53	1408685.04	Картометрический метод	0.50	—
1269	567191.76	1408678.05	Картометрический метод	0.50	—
1270	567192.76	1408678.05	Картометрический метод	0.50	—
1271	567192.76	1408679.05	Картометрический метод	0.50	—
1272	567191.76	1408679.05	Картометрический метод	0.50	—
1269	567191.76	1408678.05	Картометрический метод	0.50	—
1273	567163.44	1408645.67	Картометрический метод	0.50	—
1274	567162.44	1408645.67	Картометрический метод	0.50	—
1275	567162.44	1408644.67	Картометрический метод	0.50	—
1276	567163.44	1408644.67	Картометрический метод	0.50	—
1273	567163.44	1408645.67	Картометрический метод	0.50	—
1277	567158.30	1408635.48	Картометрический метод	0.50	—
1278	567159.30	1408635.48	Картометрический метод	0.50	—
1279	567159.30	1408636.48	Картометрический метод	0.50	—
1280	567158.30	1408636.48	Картометрический метод	0.50	—
1277	567158.30	1408635.48	Картометрический метод	0.50	—
1281	567137.98	1408597.55	Картометрический метод	0.50	—
1282	567137.98	1408598.55	Картометрический метод	0.50	—
1283	567136.98	1408598.55	Картометрический метод	0.50	—
1284	567136.98	1408597.55	Картометрический метод	0.50	—
1281	567137.98	1408597.55	Картометрический метод	0.50	—
1285	567117.16	1408544.97	Картометрический метод	0.50	—
1286	567117.16	1408545.97	Картометрический метод	0.50	—
1287	567116.16	1408545.97	Картометрический метод	0.50	—
1288	567116.16	1408544.97	Картометрический метод	0.50	—
1285	567117.16	1408544.97	Картометрический метод	0.50	—
1289	567118.40	1408545.16	Картометрический метод	0.50	—
1290	567118.40	1408546.16	Картометрический метод	0.50	—
1291	567117.40	1408546.16	Картометрический метод	0.50	—
1292	567117.40	1408545.16	Картометрический метод	0.50	—
1289	567118.40	1408545.16	Картометрический метод	0.50	—
1293	567097.04	1408494.35	Картометрический метод	0.50	—
1294	567097.04	1408495.35	Картометрический метод	0.50	—
1295	567096.04	1408495.35	Картометрический метод	0.50	—
1296	567096.04	1408494.35	Картометрический метод	0.50	—
1293	567097.04	1408494.35	Картометрический метод	0.50	—
1297	567077.92	1408434.02	Картометрический метод	0.50	—
1298	567077.92	1408435.02	Картометрический метод	0.50	—

ОПИСАНИЕ МЕСТОПОЛОЖЕНИЯ ГРАНИЦ**Публичный сервитут**

(наименование объекта, местоположение границ которого описано)

Сведения о местоположении границ объекта

1	2	3	4	5	6
1299	567077.09	1408435.02	Картометрический метод	0.50	—
1300	567077.09	1408435.39	Картометрический метод	0.50	—
1301	567076.09	1408435.39	Картометрический метод	0.50	—
1302	567076.09	1408434.39	Картометрический метод	0.50	—
1303	567076.92	1408434.39	Картометрический метод	0.50	—
1304	567076.92	1408434.02	Картометрический метод	0.50	—
1297	567077.92	1408434.02	Картометрический метод	0.50	—
1305	567060.17	1408376.39	Картометрический метод	0.50	—
1306	567060.17	1408377.39	Картометрический метод	0.50	—
1307	567059.17	1408377.39	Картометрический метод	0.50	—
1308	567059.17	1408376.39	Картометрический метод	0.50	—
1305	567060.17	1408376.39	Картометрический метод	0.50	—
1309	567057.67	1408364.74	Картометрический метод	0.50	—
1310	567056.67	1408364.74	Картометрический метод	0.50	—
1311	567056.67	1408363.74	Картометрический метод	0.50	—
1312	567057.67	1408363.74	Картометрический метод	0.50	—
1309	567057.67	1408364.74	Картометрический метод	0.50	—
1313	567040.16	1408321.12	Картометрический метод	0.50	—
1314	567040.16	1408322.12	Картометрический метод	0.50	—
1315	567039.16	1408322.12	Картометрический метод	0.50	—
1316	567039.16	1408321.12	Картометрический метод	0.50	—
1313	567040.16	1408321.12	Картометрический метод	0.50	—
1317	567024.64	1408273.78	Картометрический метод	0.50	—
1318	567024.64	1408274.78	Картометрический метод	0.50	—
1319	567023.64	1408274.78	Картометрический метод	0.50	—
1320	567023.64	1408273.78	Картометрический метод	0.50	—
1317	567024.64	1408273.78	Картометрический метод	0.50	—
1321	567026.37	1408273.50	Картометрический метод	0.50	—
1322	567026.37	1408274.50	Картометрический метод	0.50	—
1323	567025.37	1408274.50	Картометрический метод	0.50	—
1324	567025.37	1408273.50	Картометрический метод	0.50	—
1321	567026.37	1408273.50	Картометрический метод	0.50	—
1325	567009.30	1408237.93	Картометрический метод	0.50	—
1326	567009.30	1408238.93	Картометрический метод	0.50	—
1327	567008.30	1408238.93	Картометрический метод	0.50	—
1328	567008.30	1408237.93	Картометрический метод	0.50	—
1325	567009.30	1408237.93	Картометрический метод	0.50	—
1329	566994.40	1408210.95	Картометрический метод	0.50	—
1330	566994.40	1408211.95	Картометрический метод	0.50	—
1331	566993.40	1408211.95	Картометрический метод	0.50	—
1332	566993.40	1408210.95	Картометрический метод	0.50	—
1329	566994.40	1408210.95	Картометрический метод	0.50	—

ОПИСАНИЕ МЕСТОПОЛОЖЕНИЯ ГРАНИЦ**Публичный сервитут**

(наименование объекта, местоположение границ которого описано)

Сведения о местоположении границ объекта

1	2	3	4	5	6
1333	571095.00	1411324.74	Картометрический метод	0.50	—
1334	571095.49	1411330.45	Картометрический метод	0.50	—
1335	571079.70	1411331.76	Картометрический метод	0.50	—
1336	571079.21	1411326.04	Картометрический метод	0.50	—
1333	571095.00	1411324.74	Картометрический метод	0.50	—
1337	571092.73	1411318.69	Картометрический метод	0.50	—
1338	571093.14	1411321.73	Картометрический метод	0.50	—
1339	571090.67	1411322.06	Картометрический метод	0.50	—
1340	571090.26	1411319.02	Картометрический метод	0.50	—
1337	571092.73	1411318.69	Картометрический метод	0.50	—
1341	571101.59	1411329.75	Картометрический метод	0.50	—
1342	571101.59	1411330.42	Картометрический метод	0.50	—
1343	571101.82	1411330.42	Картометрический метод	0.50	—
1344	571101.82	1411331.42	Картометрический метод	0.50	—
1345	571100.82	1411331.42	Картометрический метод	0.50	—
1346	571100.82	1411330.75	Картометрический метод	0.50	—
1347	571100.59	1411330.75	Картометрический метод	0.50	—
1348	571100.59	1411329.75	Картометрический метод	0.50	—
1341	571101.59	1411329.75	Картометрический метод	0.50	—
1349	571080.75	1411318.42	Картометрический метод	0.50	—
1350	571081.28	1411322.62	Картометрический метод	0.50	—
1351	571078.53	1411322.98	Картометрический метод	0.50	—
1352	571077.99	1411318.78	Картометрический метод	0.50	—
1349	571080.75	1411318.42	Картометрический метод	0.50	—
1353	566762.40	1407949.83	Картометрический метод	0.50	—
1354	566762.59	1407955.11	Картометрический метод	0.50	—
1355	566749.66	1407955.51	Картометрический метод	0.50	—
1356	566749.58	1407950.26	Картометрический метод	0.50	—
1353	566762.40	1407949.83	Картометрический метод	0.50	—
1357	566768.37	1407954.83	Картометрический метод	0.50	—
1358	566764.63	1407955.06	Картометрический метод	0.50	—
1359	566764.44	1407951.84	Картометрический метод	0.50	—
1360	566768.18	1407951.60	Картометрический метод	0.50	—
1357	566768.37	1407954.83	Картометрический метод	0.50	—
1361	566981.00	1408185.93	Картометрический метод	0.50	—
1362	566979.71	1408187.46	Картометрический метод	0.50	—
1363	566978.18	1408186.18	Картометрический метод	0.50	—
1364	566979.46	1408184.64	Картометрический метод	0.50	—
1361	566981.00	1408185.93	Картометрический метод	0.50	—
1365	566915.84	1408131.38	Картометрический метод	0.50	—
1366	566914.55	1408132.91	Картометрический метод	0.50	—
1367	566913.02	1408131.63	Картометрический метод	0.50	—
1368	566914.30	1408130.09	Картометрический метод	0.50	—

ОПИСАНИЕ МЕСТОПОЛОЖЕНИЯ ГРАНИЦ**Публичный сервитут**

(наименование объекта, местоположение границ которого описано)

Сведения о местоположении границ объекта

1	2	3	4	5	6
1365	566915.84	1408131.38	Картометрический метод	0.50	—
1369	568240.55	1410699.72	Картометрический метод	0.50	—
1370	568239.09	1410701.08	Картометрический метод	0.50	—
1371	568237.73	1410699.62	Картометрический метод	0.50	—
1372	568239.19	1410698.25	Картометрический метод	0.50	—
1373	568239.43	1410698.51	Картометрический метод	0.50	—
1374	568240.30	1410698.51	Картометрический метод	0.50	—
1375	568240.30	1410699.44	Картометрический метод	0.50	—
1369	568240.55	1410699.72	Картометрический метод	0.50	—
1376	568171.85	1410763.86	Картометрический метод	0.50	—
1377	568173.21	1410765.32	Картометрический метод	0.50	—
1378	568171.75	1410766.69	Картометрический метод	0.50	—
1379	568170.38	1410765.22	Картометрический метод	0.50	—
1376	568171.85	1410763.86	Картометрический метод	0.50	—

3. Сведения о характерных точках части (частей) границы объекта

Обозначение характерных точек части границы	Координаты, м		Метод определения координат характерной точки	Средняя квадратическая погрешность положения характерной точки (M _d), м	Описание обозначения точки на местности (при наличии)
	X	Y			
1	2	3	4	5	6
Часть № —					
—	—	—	—	—	—

ОПИСАНИЕ МЕСТОПОЛОЖЕНИЯ ГРАНИЦ

Публичный сервитут

(наименование объекта, местоположение границ которого описано)

Сведения о местоположении измененных (уточненных) границ объекта

1. Система координат —

2. Сведения о характерных точках границ объекта

Обозначение характерных точек границ	Существующие координаты, м		Измененные (уточненные) координаты, м		Метод определения координат характерной точки	Средняя квадратическая погрешность положения характерной точки (M_t), м	Описание обозначения точки на местности (при наличии)
	X	Y	X	Y			
1	2	3	4	5	6	7	8
—	—	—	—	—	—	—	—

3. Сведения о характерных точках части (частей) границы объекта

Часть № —

Обозначение характерных точек границ	Существующие координаты, м		Измененные (уточненные) координаты, м		Метод определения координат характерной точки	Средняя квадратическая погрешность положения характерной точки (M_t), м	Описание обозначения точки на местности (при наличии)
	X	Y	X	Y			
1	2	3	4	5	6	7	8
—	—	—	—	—	—	—	—

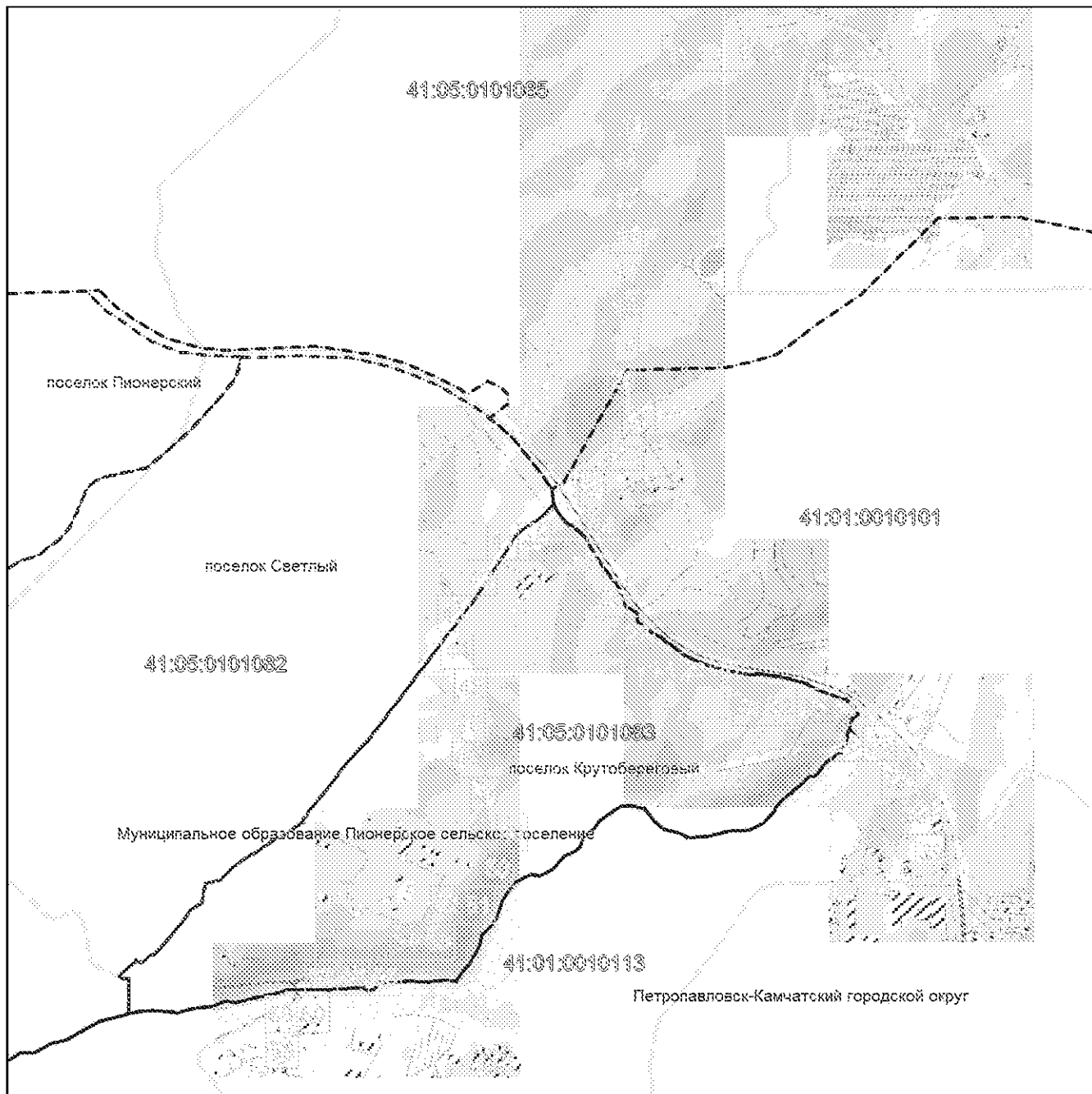
ОПИСАНИЕ МЕСТОПОЛОЖЕНИЯ ГРАНИЦ

Публичный сервитут

(наименование объекта, местоположение границ которого описано)

Схема расположения границ

Основной лист



Масштаб 1: 30000

Используемые условные знаки и обозначения:



— область выносного листа,

23

— номер выносного листа.

Остальные используемые условные знаки и обозначения приведены на отдельной странице в конце раздела.

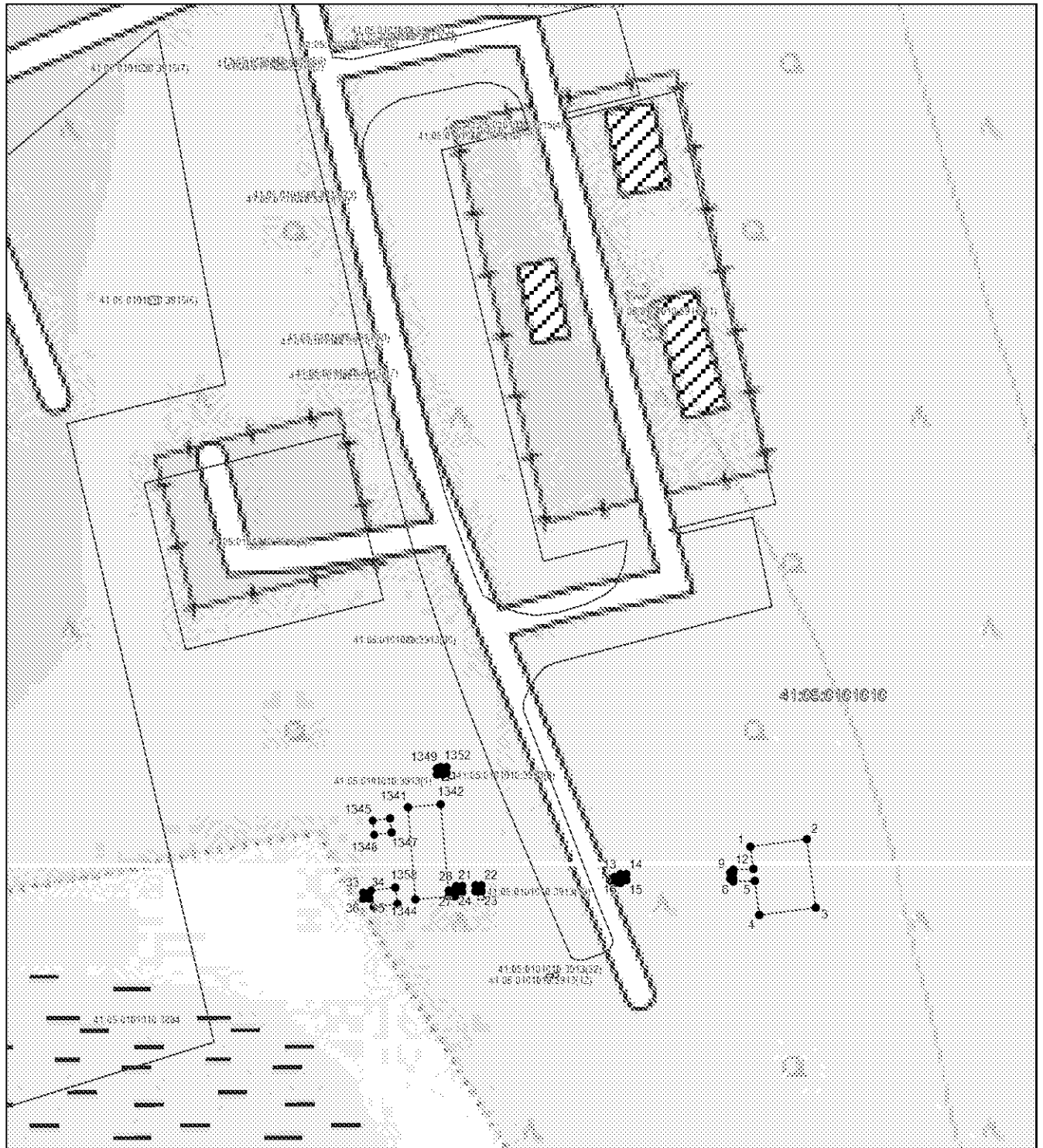
ОПИСАНИЕ МЕСТОПОЛОЖЕНИЯ ГРАНИЦ

Публичный сервитут

(наименование объекта, местоположение границ которого описано)

Схема расположения границ

Въносной лист №1



Масштаб 1:1000

Используемые условные знаки и обозначения приведены на отдельной странице в конце раздела.

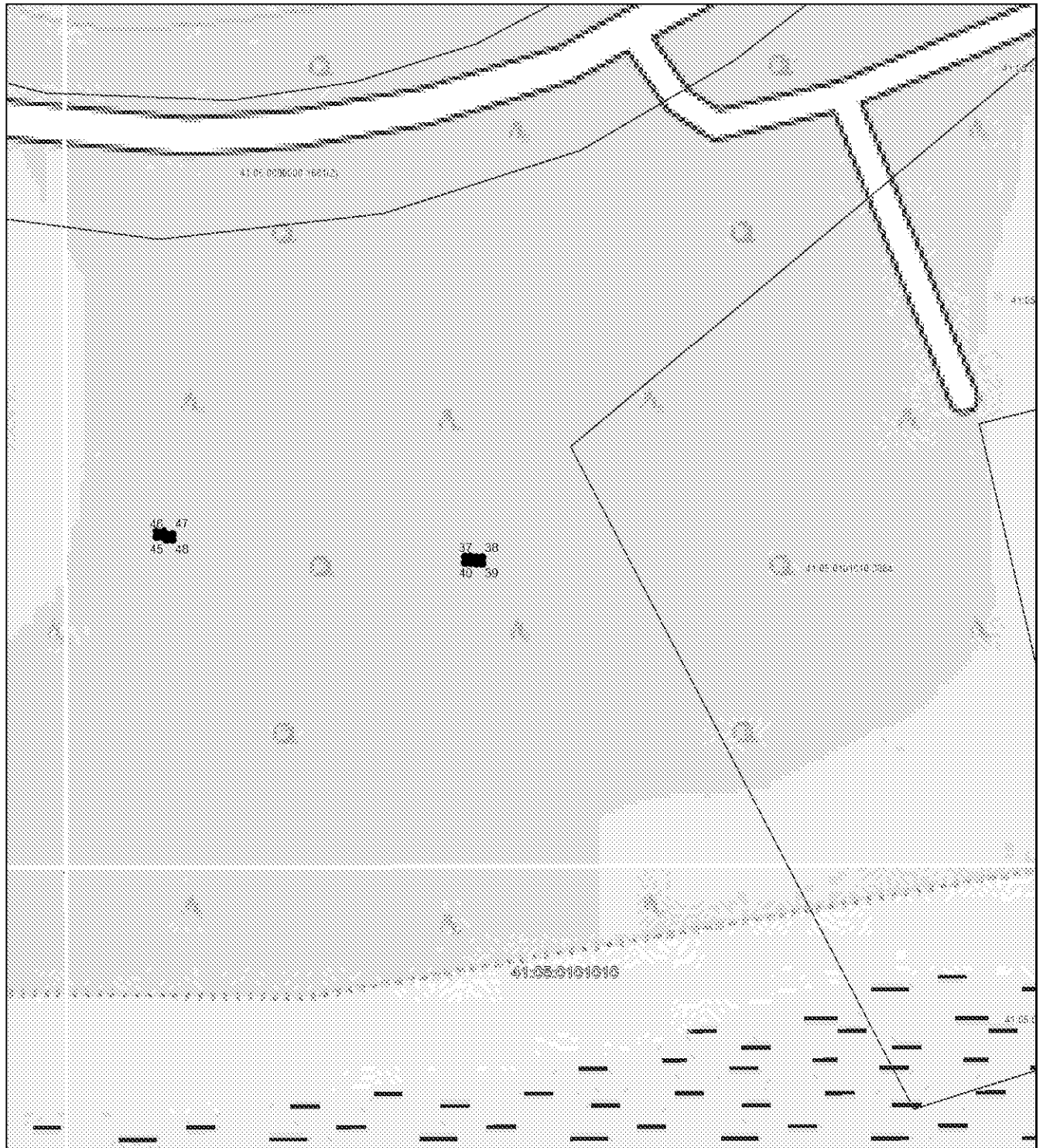
ОПИСАНИЕ МЕСТОПОЛОЖЕНИЯ ГРАНИЦ

Публичный сервитут

(наименование объекта, местоположение границ которого описано)

Схема расположения границ

Выносной лист №2



Масштаб 1:1000

Используемые условные знаки и обозначения приведены на отдельной странице в конце раздела.

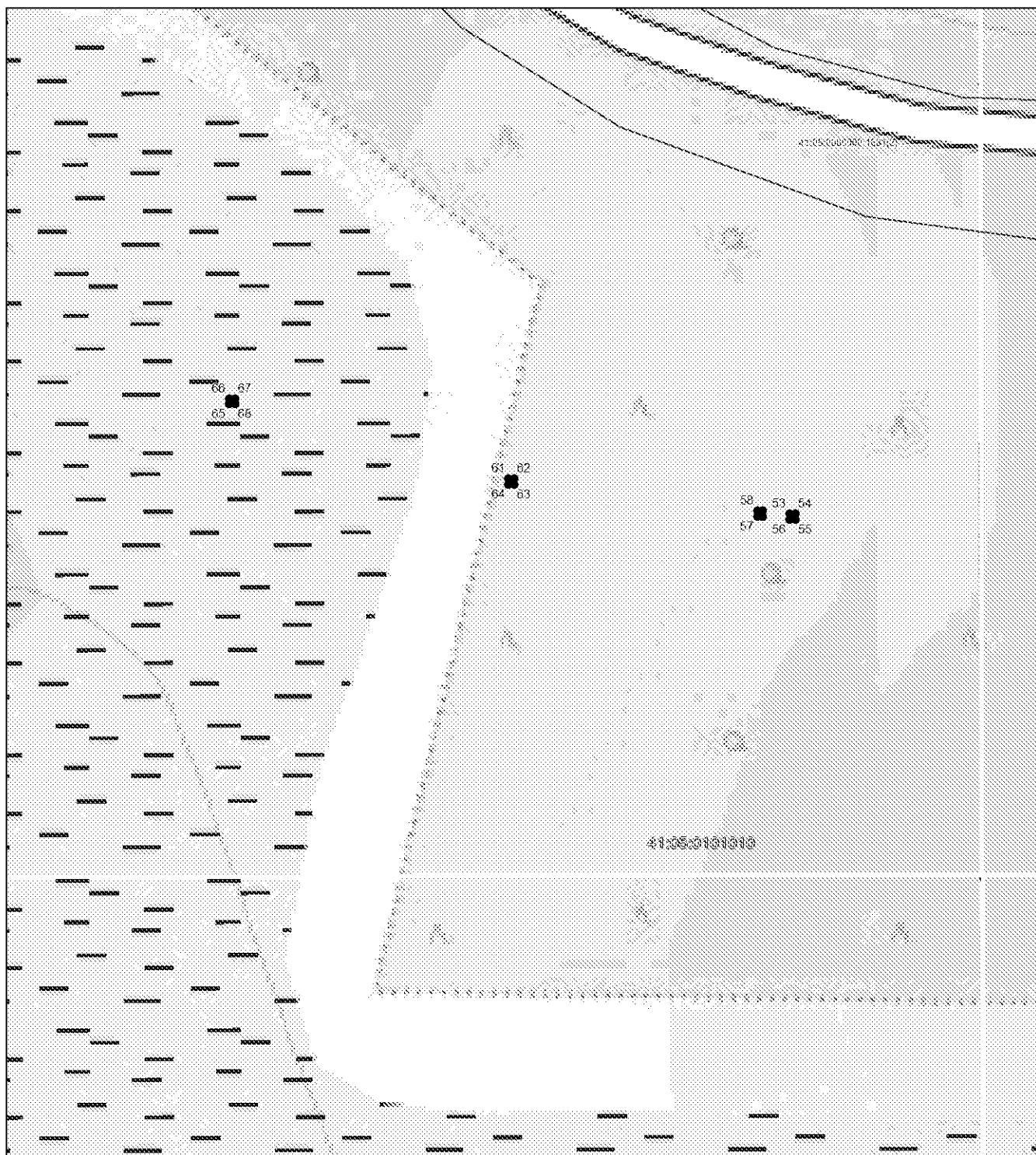
ОПИСАНИЕ МЕСТОПОЛОЖЕНИЯ ГРАНИЦ

Публичный сервитут

(наименование объекта, местоположение границ которого описано)

Схема расположения границ

Въносной лист №3



Масштаб 1:1000

Используемые условные знаки и обозначения приведены на отдельной странице в конце раздела.


ОПИСАНИЕ МЕСТОПОЛОЖЕНИЯ ГРАНИЦ

Публичный сервитут

(наименование объекта, местоположение границ которого описано)

Схема расположения границ

Въносной лист №4



Масштаб 1:1000

Используемые условные знаки и обозначения приведены на отдельной странице в конце раздела.

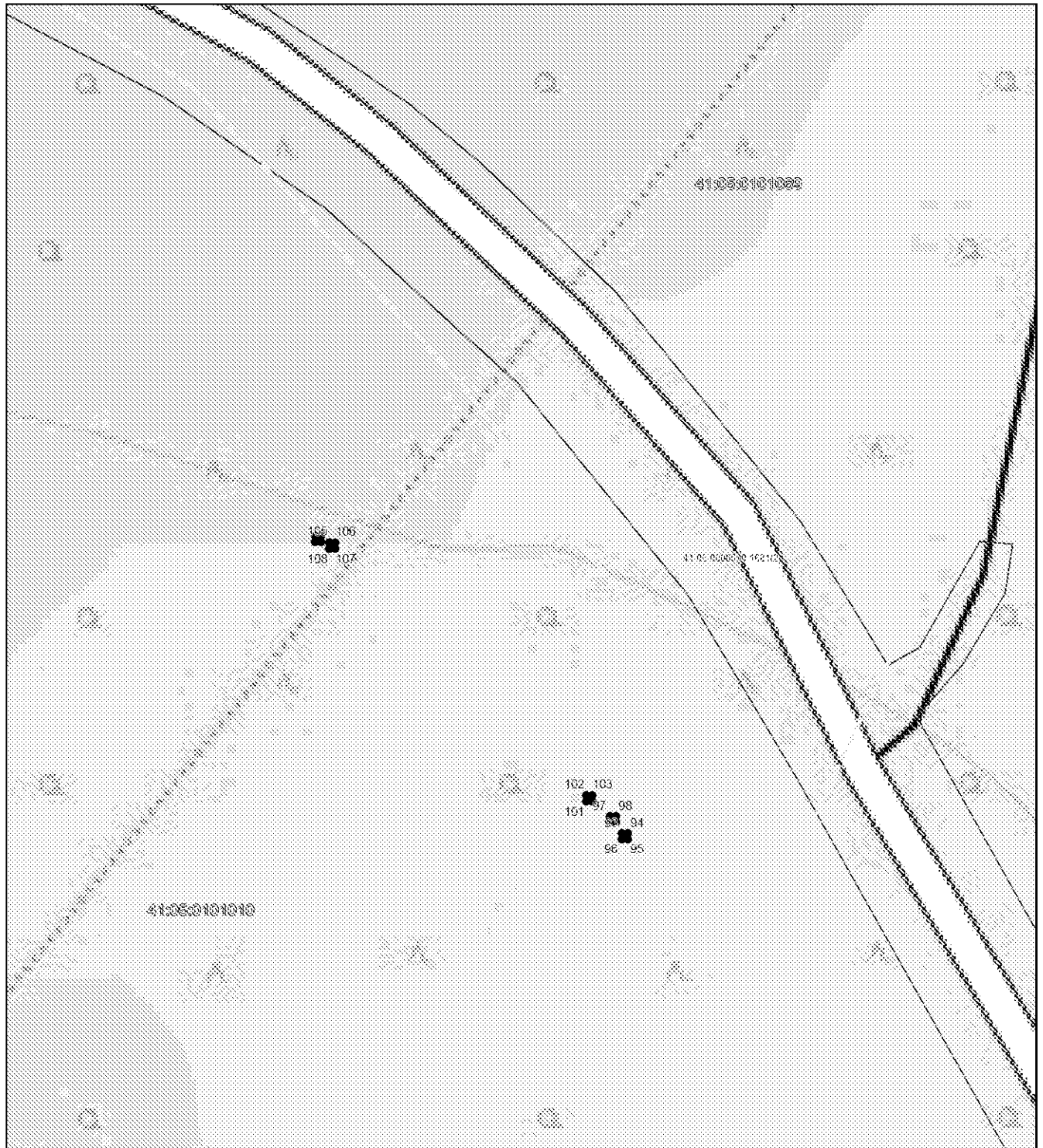
ОПИСАНИЕ МЕСТОПОЛОЖЕНИЯ ГРАНИЦ

Публичный сервитут

(наименование объекта, местоположение границ которого описано)

Схема расположения границ

Въносной лист №5



Масштаб 1:1000

Используемые условные знаки и обозначения приведены на отдельной странице в конце раздела.

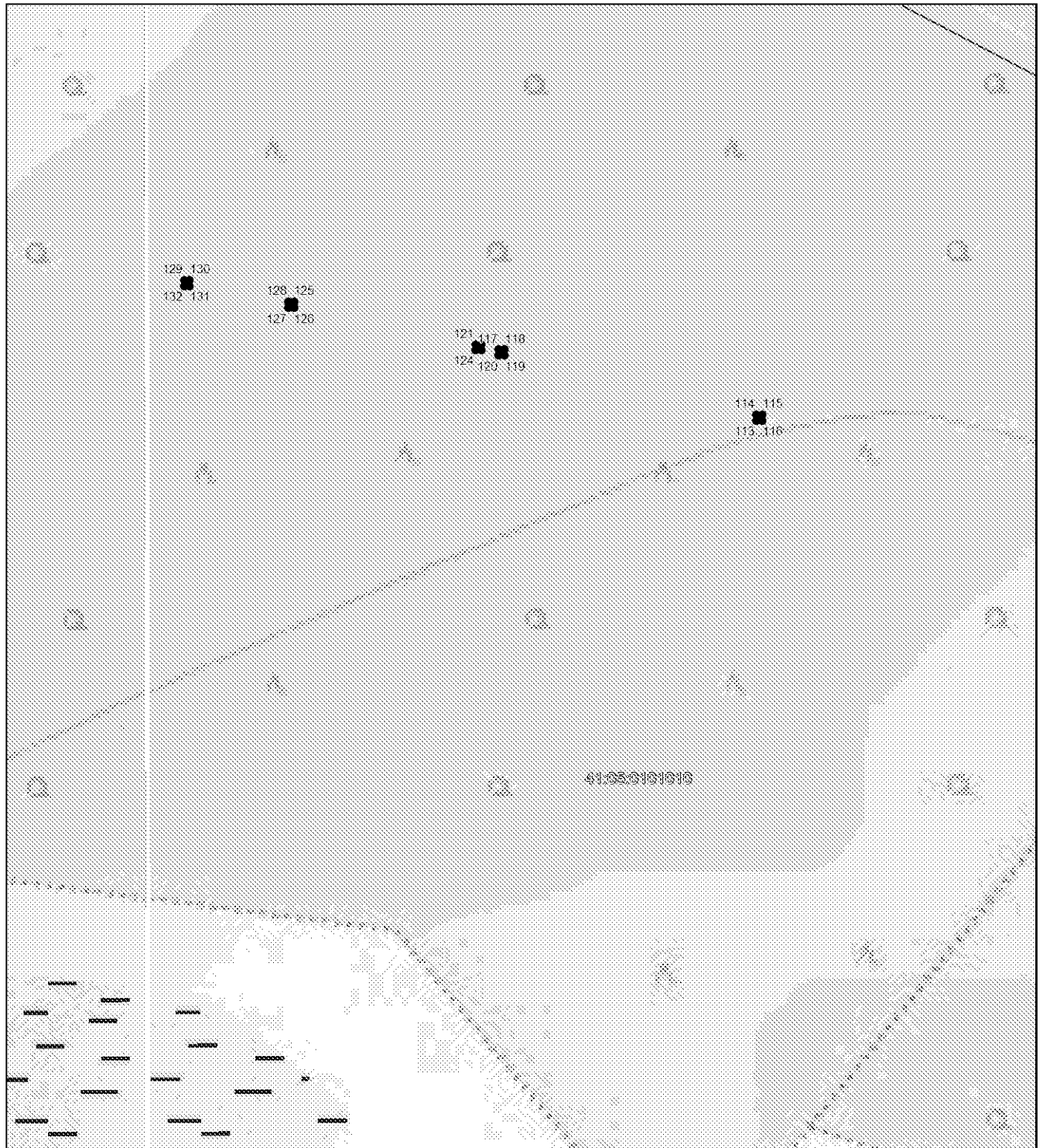
ОПИСАНИЕ МЕСТОПОЛОЖЕНИЯ ГРАНИЦ

Публичный сервитут

(наименование объекта, местоположение границ которого описано)

Схема расположения границ

Въносной лист №6



Масштаб 1:1000

Используемые условные знаки и обозначения приведены на отдельной странице в конце раздела.

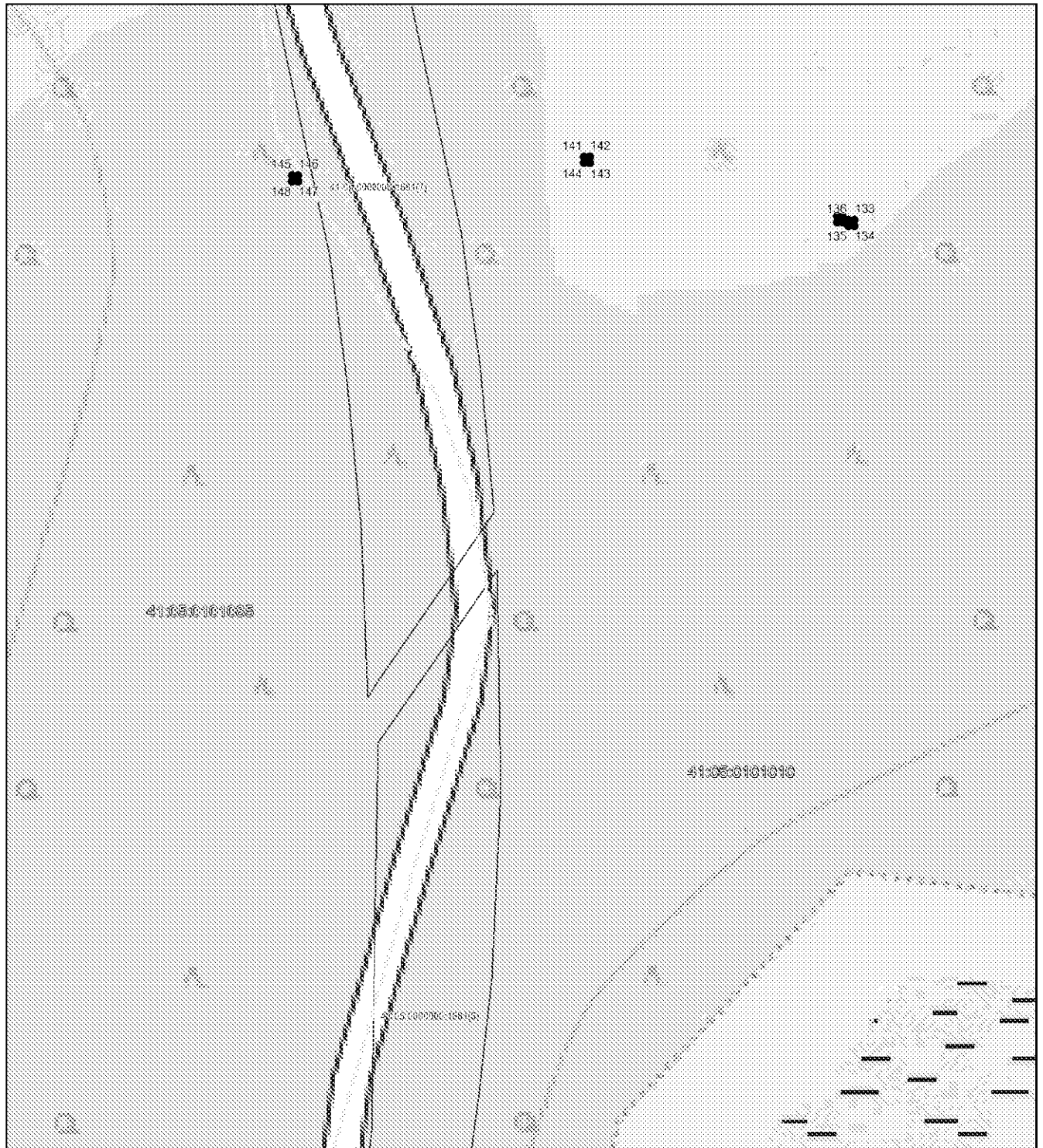
ОПИСАНИЕ МЕСТОПОЛОЖЕНИЯ ГРАНИЦ

Публичный сервитут

(наименование объекта, местоположение границ которого описано)

Схема расположения границ

Въносной лист №7



Масштаб 1:1000

Используемые условные знаки и обозначения приведены на отдельной странице в конце раздела.

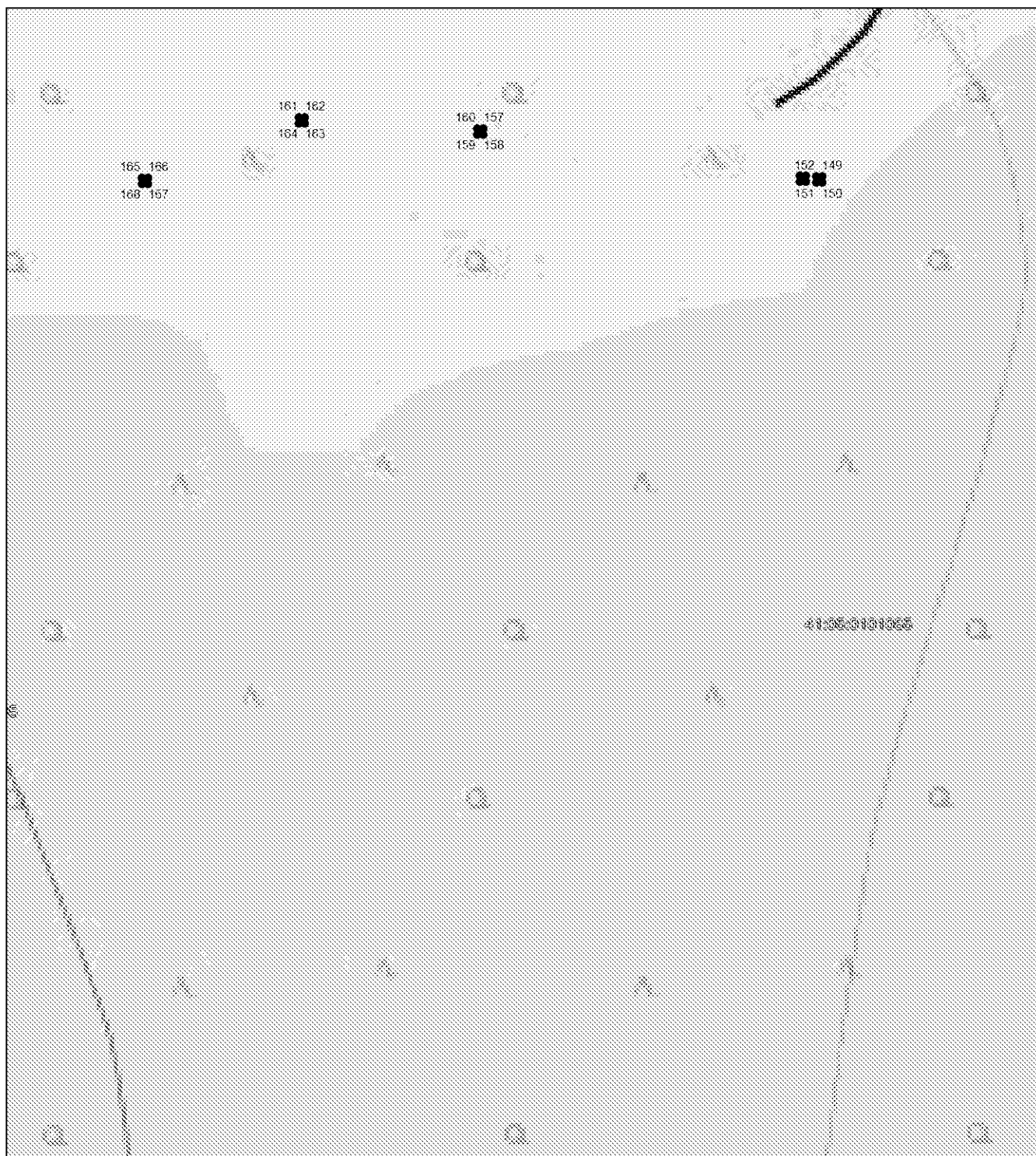
ОПИСАНИЕ МЕСТОПОЛОЖЕНИЯ ГРАНИЦ

Публичный сервитут

(наименование объекта, местоположение границ которого описано)

Схема расположения границ

Выносной лист №8



Масштаб 1:1000

Используемые условные знаки и обозначения приведены на отдельной странице в конце раздела.

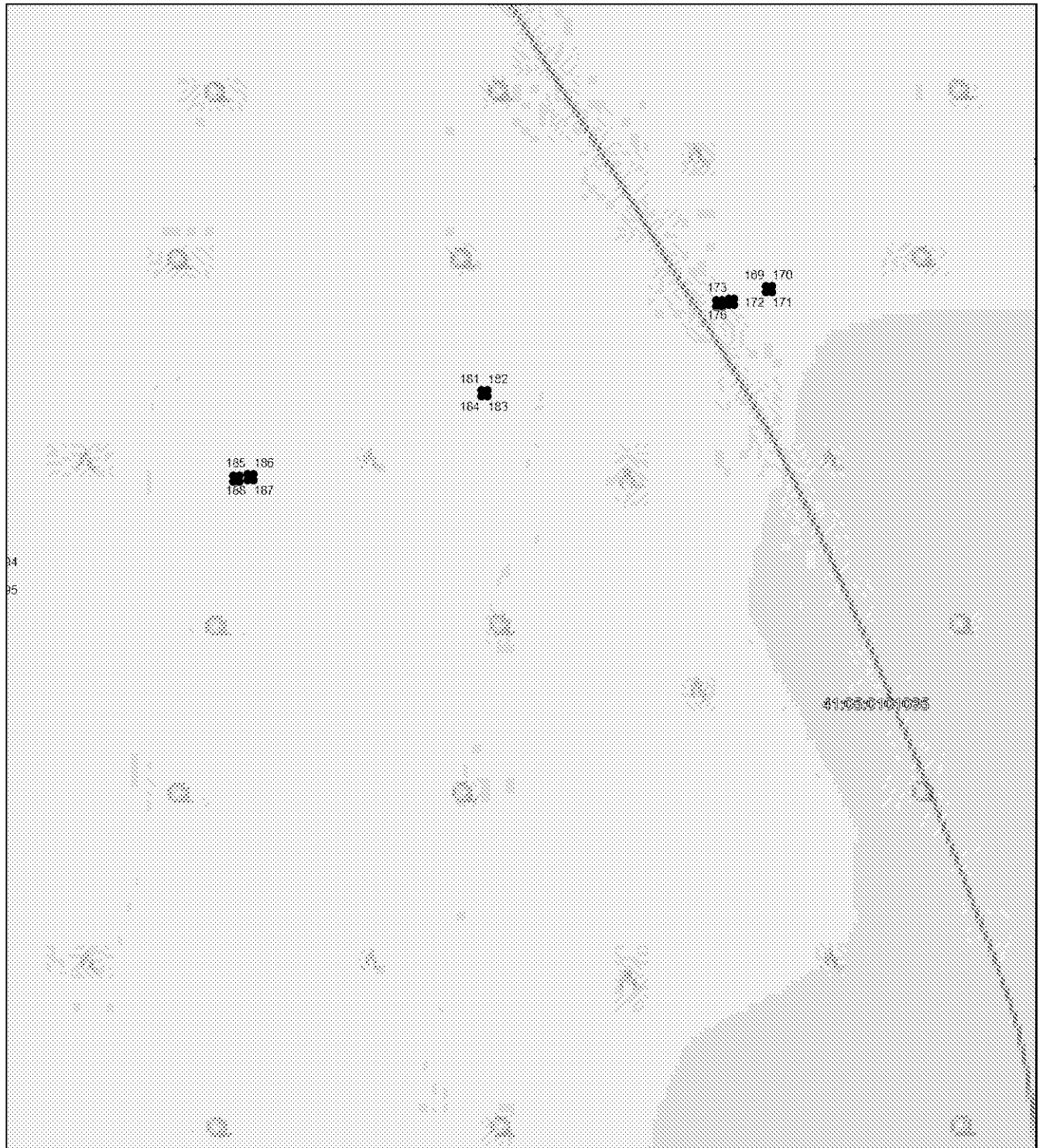
ОПИСАНИЕ МЕСТОПОЛОЖЕНИЯ ГРАНИЦ

Публичный сервитут

(наименование объекта, местоположение границ которого описано)

Схема расположения границ

Въносной лист №9



Масштаб 1:1000

Используемые условные знаки и обозначения приведены на отдельной странице в конце раздела.

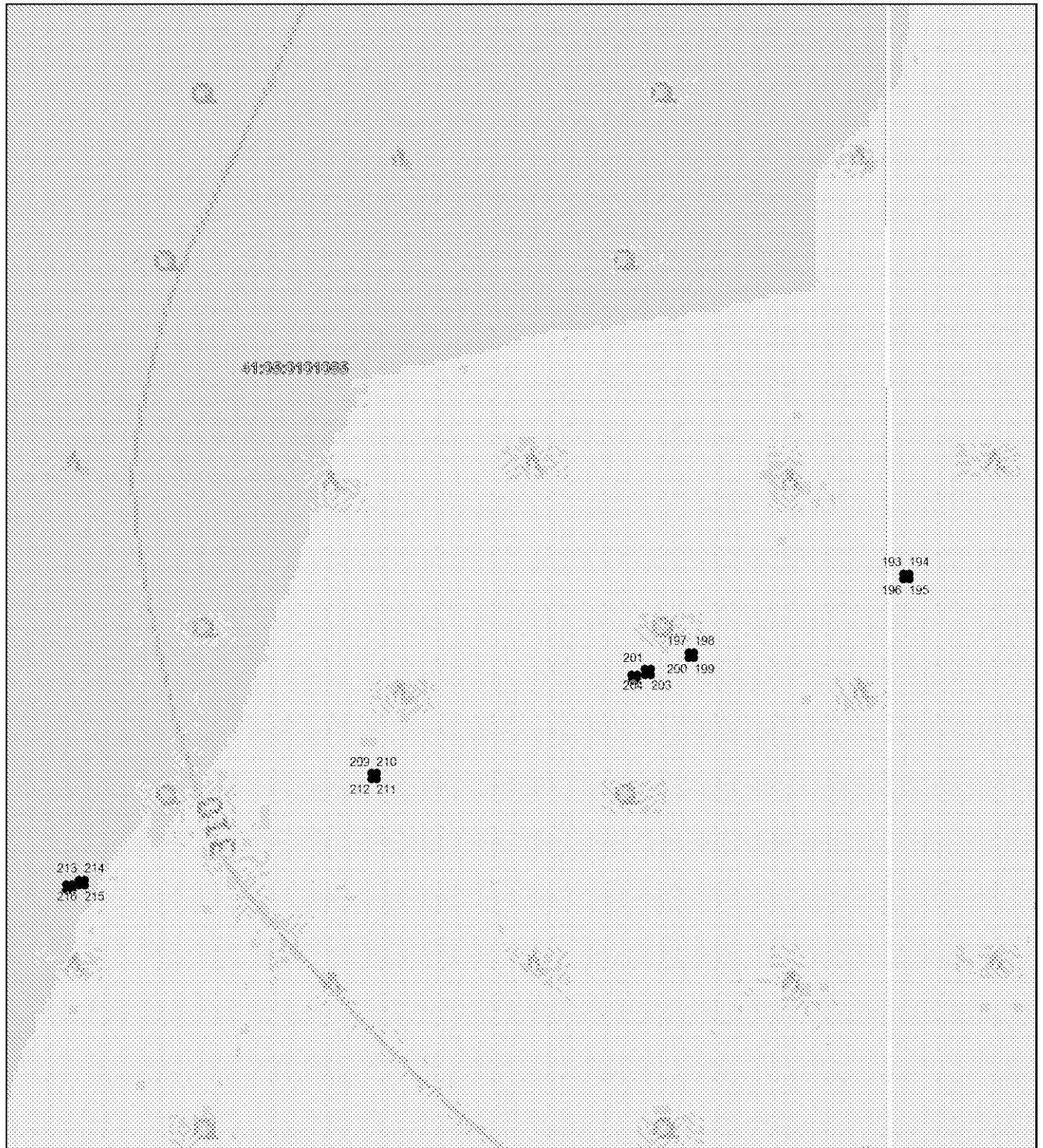
ОПИСАНИЕ МЕСТОПОЛОЖЕНИЯ ГРАНИЦ

Публичный сервитут

(наименование объекта, местоположение границ которого описано)

Схема расположения границ

Выносной лист №10



Масштаб 1:1000

Используемые условные знаки и обозначения приведены на отдельной странице в конце раздела.

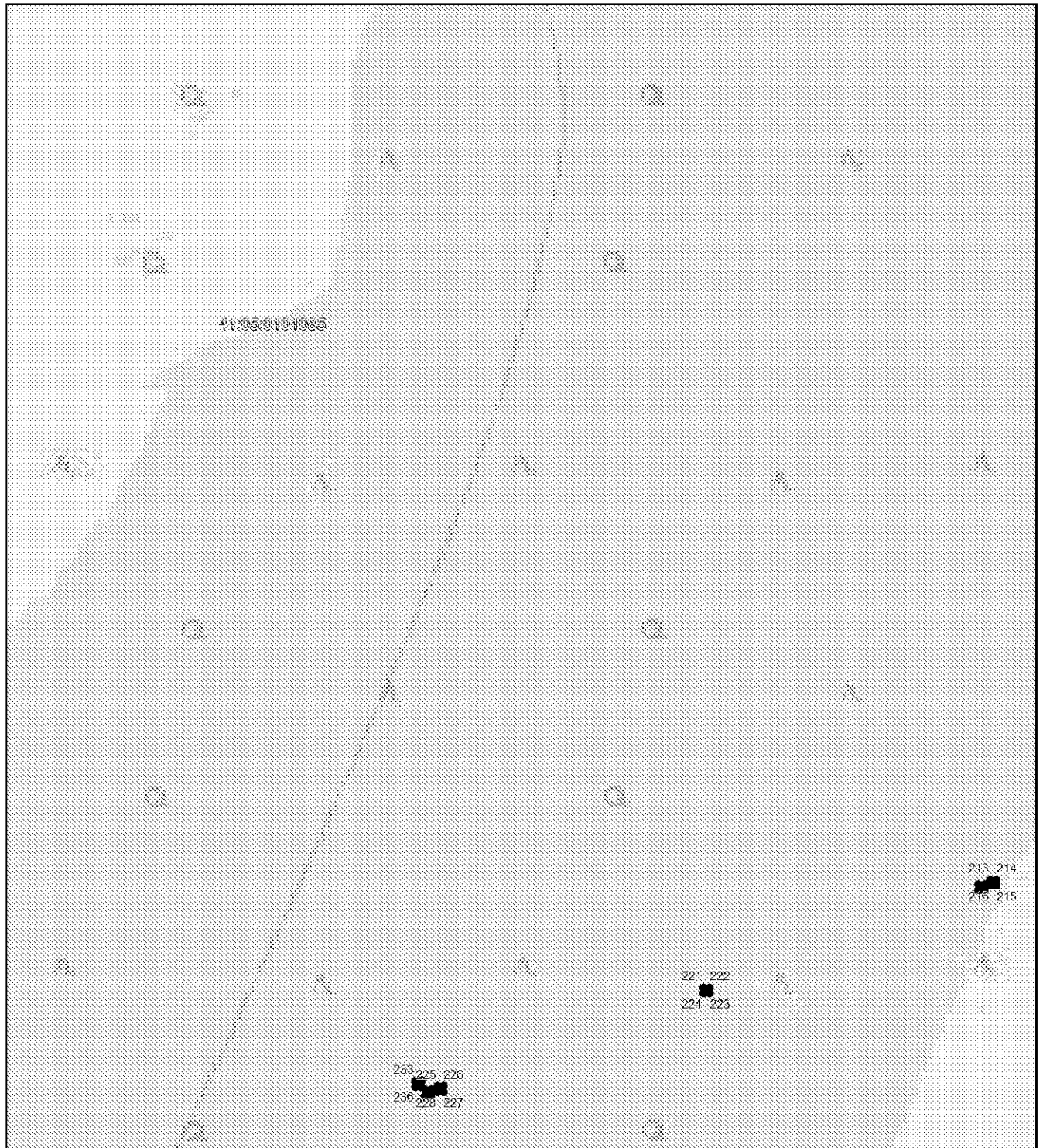
ОПИСАНИЕ МЕСТОПОЛОЖЕНИЯ ГРАНИЦ

Публичный сервитут

(наименование объекта, местоположение границ которого описано)

Схема расположения границ

Выносной лист №11



Масштаб 1:1000

Используемые условные знаки и обозначения приведены на отдельной странице в конце раздела.

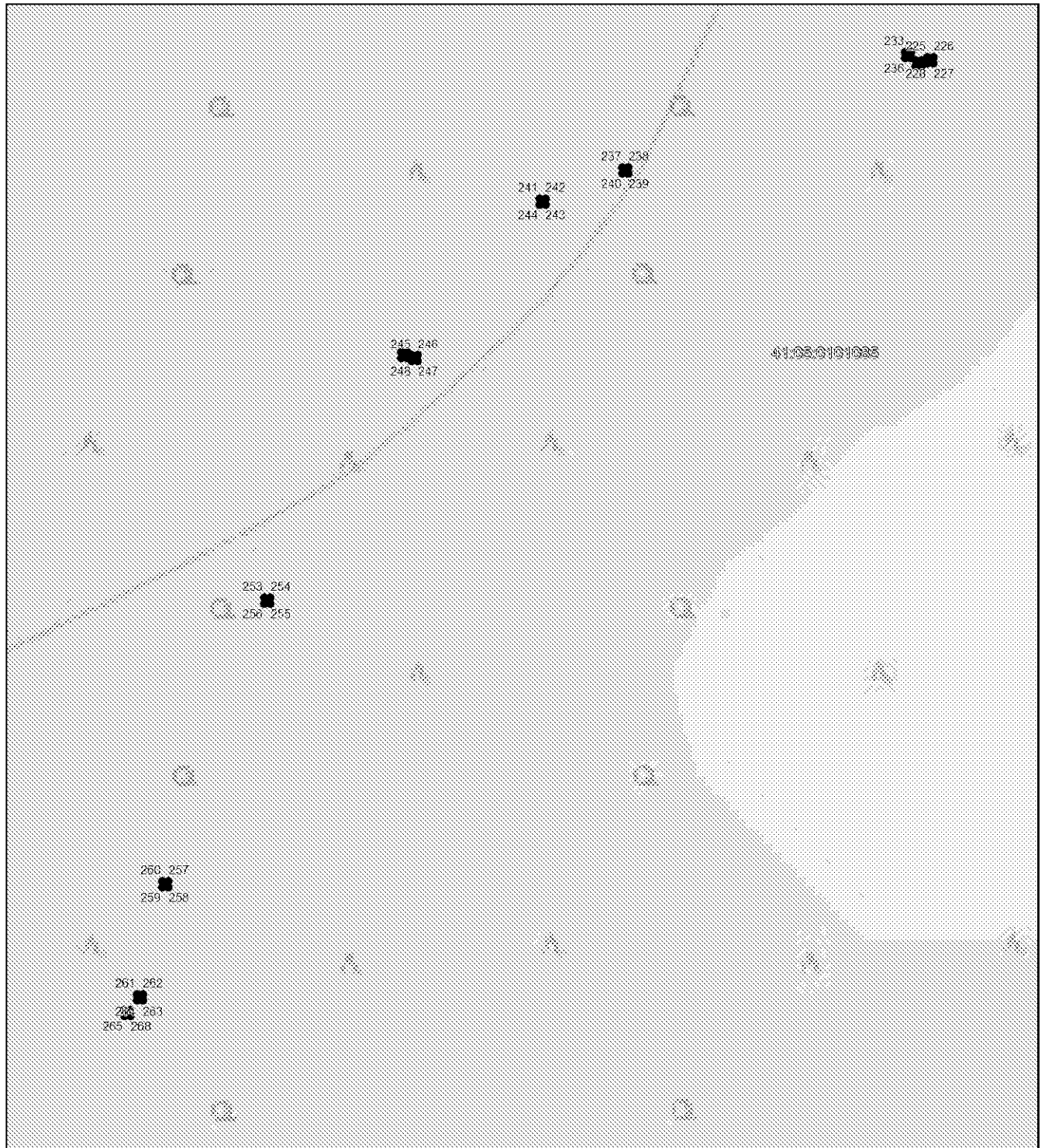
ОПИСАНИЕ МЕСТОПОЛОЖЕНИЯ ГРАНИЦ

Публичный сервитут

(наименование объекта, местоположение границ которого описано)

Схема расположения границ

Выносной лист №12



Масштаб 1:1000

Используемые условные знаки и обозначения приведены на отдельной странице в конце раздела.

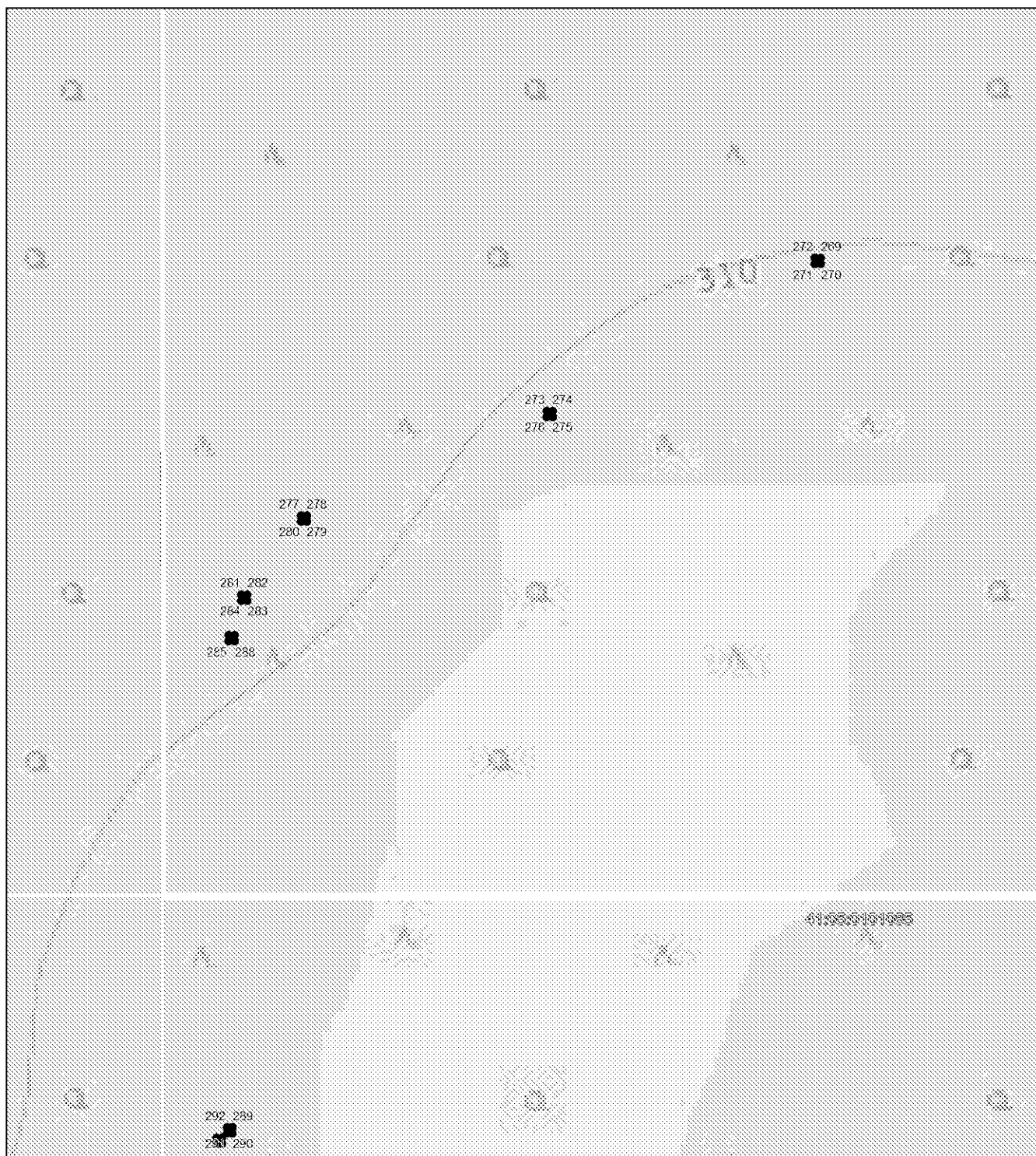
ОПИСАНИЕ МЕСТОПОЛОЖЕНИЯ ГРАНИЦ

Публичный сервитут

(наименование объекта, местоположение границ которого описано)

Схема расположения границ

Выносной лист №13



Масштаб 1:1000

Используемые условные знаки и обозначения приведены на отдельной странице в конце раздела.

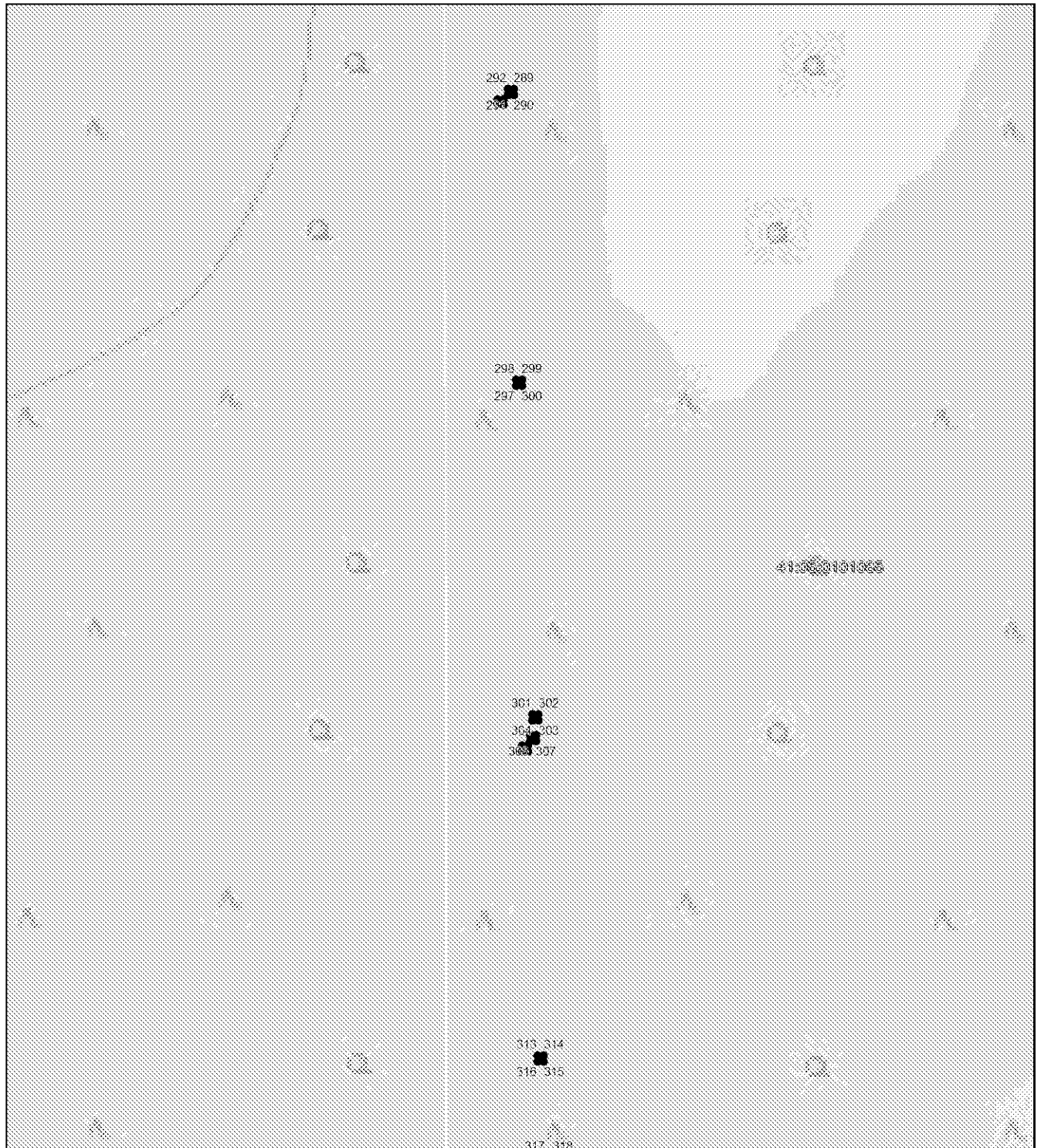
ОПИСАНИЕ МЕСТОПОЛОЖЕНИЯ ГРАНИЦ

Публичный сервитут

(наименование объекта, местоположение границ которого описано)

Схема расположения границ

Выносной лист №14



Масштаб 1:1000

Используемые условные знаки и обозначения приведены на отдельной странице в конце раздела.

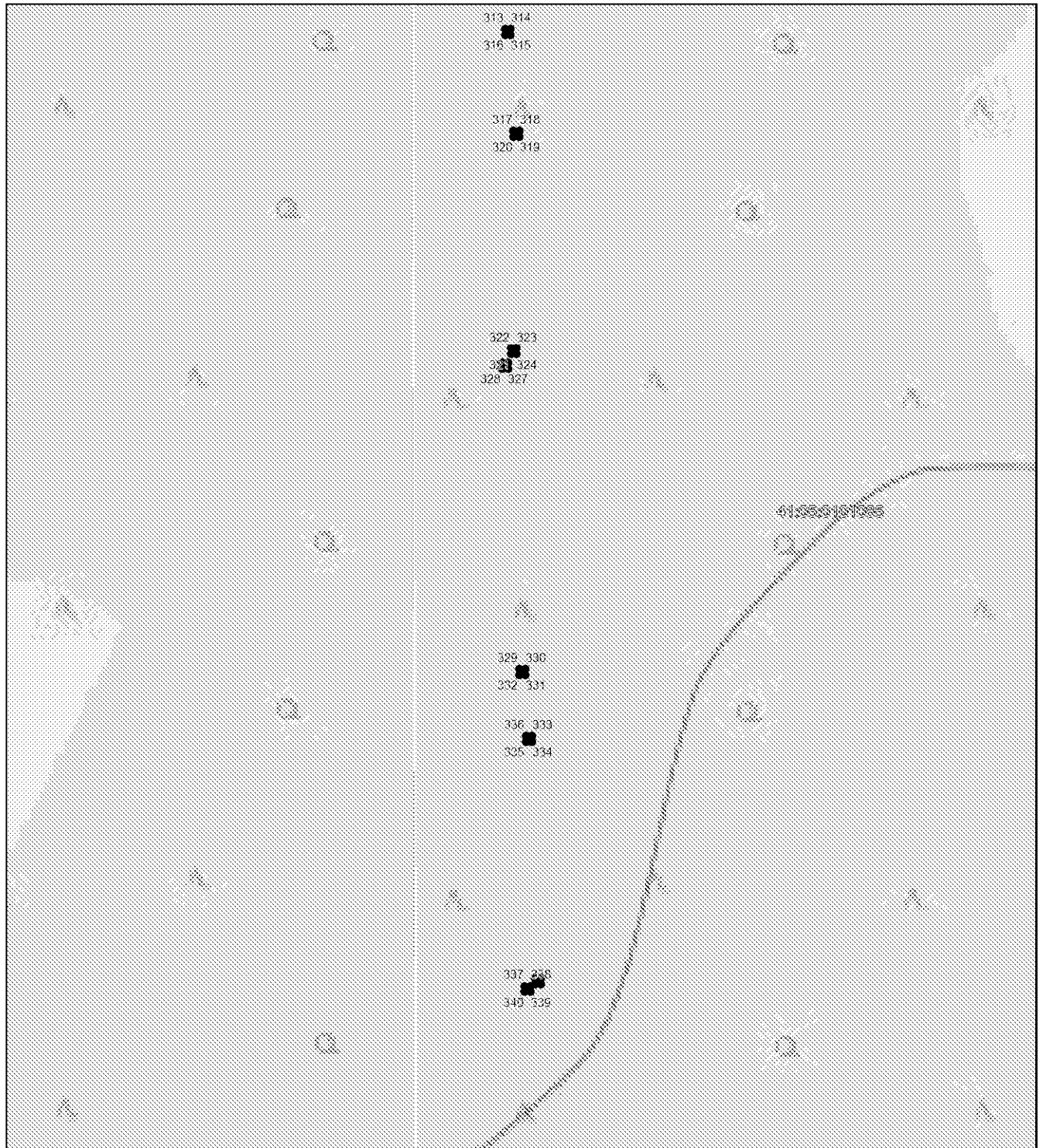
ОПИСАНИЕ МЕСТОПОЛОЖЕНИЯ ГРАНИЦ

Публичный сервитут

(наименование объекта, местоположение границ которого описано)

Схема расположения границ

Выносной лист №15



Масштаб 1:1000

Используемые условные знаки и обозначения приведены на отдельной странице в конце раздела.

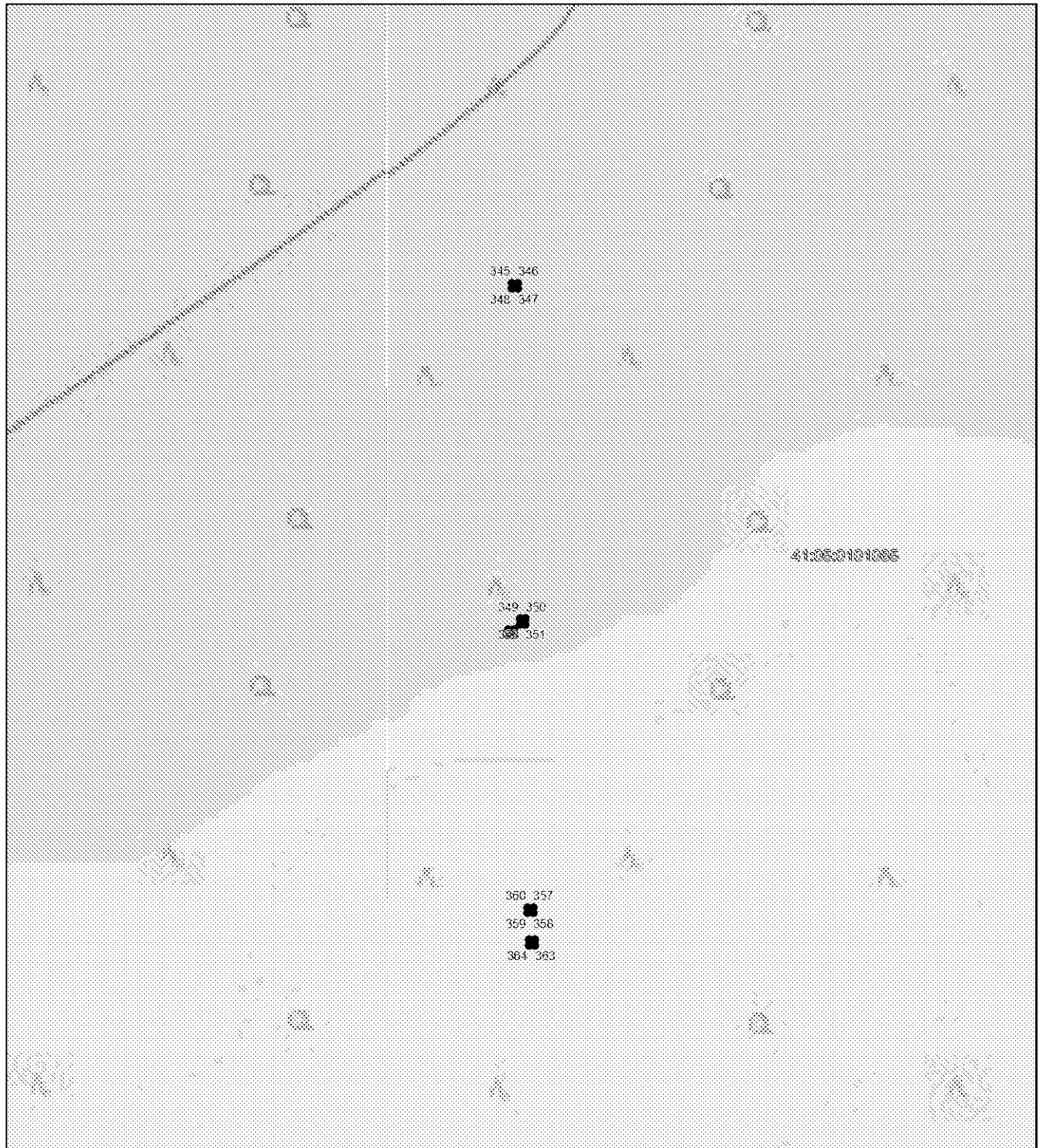
ОПИСАНИЕ МЕСТОПОЛОЖЕНИЯ ГРАНИЦ

Публичный сервитут

(наименование объекта, местоположение границ которого описано)

Схема расположения границ

Выносной лист №16



Масштаб 1:1000

Используемые условные знаки и обозначения приведены на отдельной странице в конце раздела.

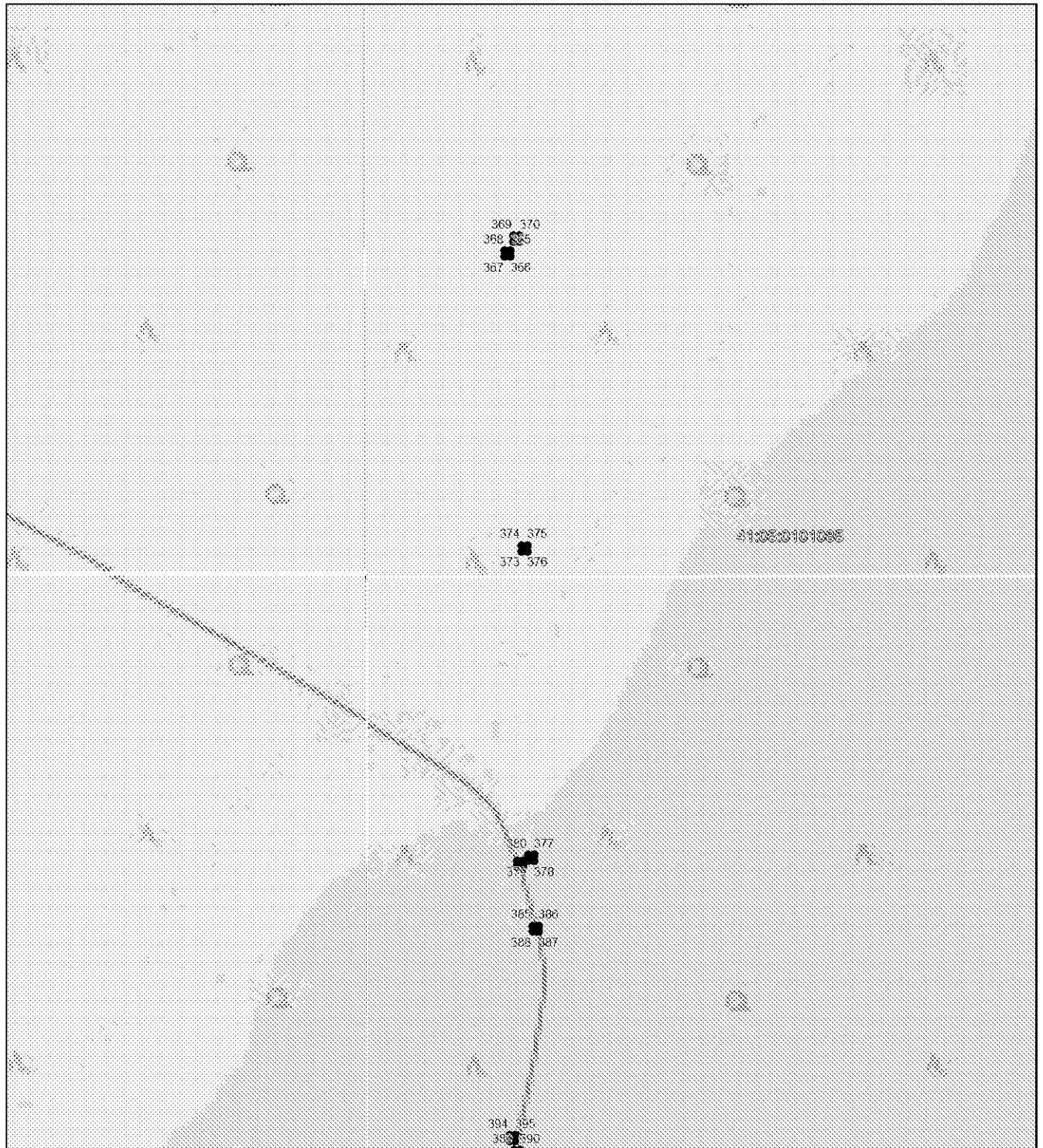
ОПИСАНИЕ МЕСТОПОЛОЖЕНИЯ ГРАНИЦ

Публичный сервитут

(наименование объекта, местоположение границ которого описано)

Схема расположения границ

Выносной лист №17



Масштаб 1:1000

Используемые условные знаки и обозначения приведены на отдельной странице в конце раздела.

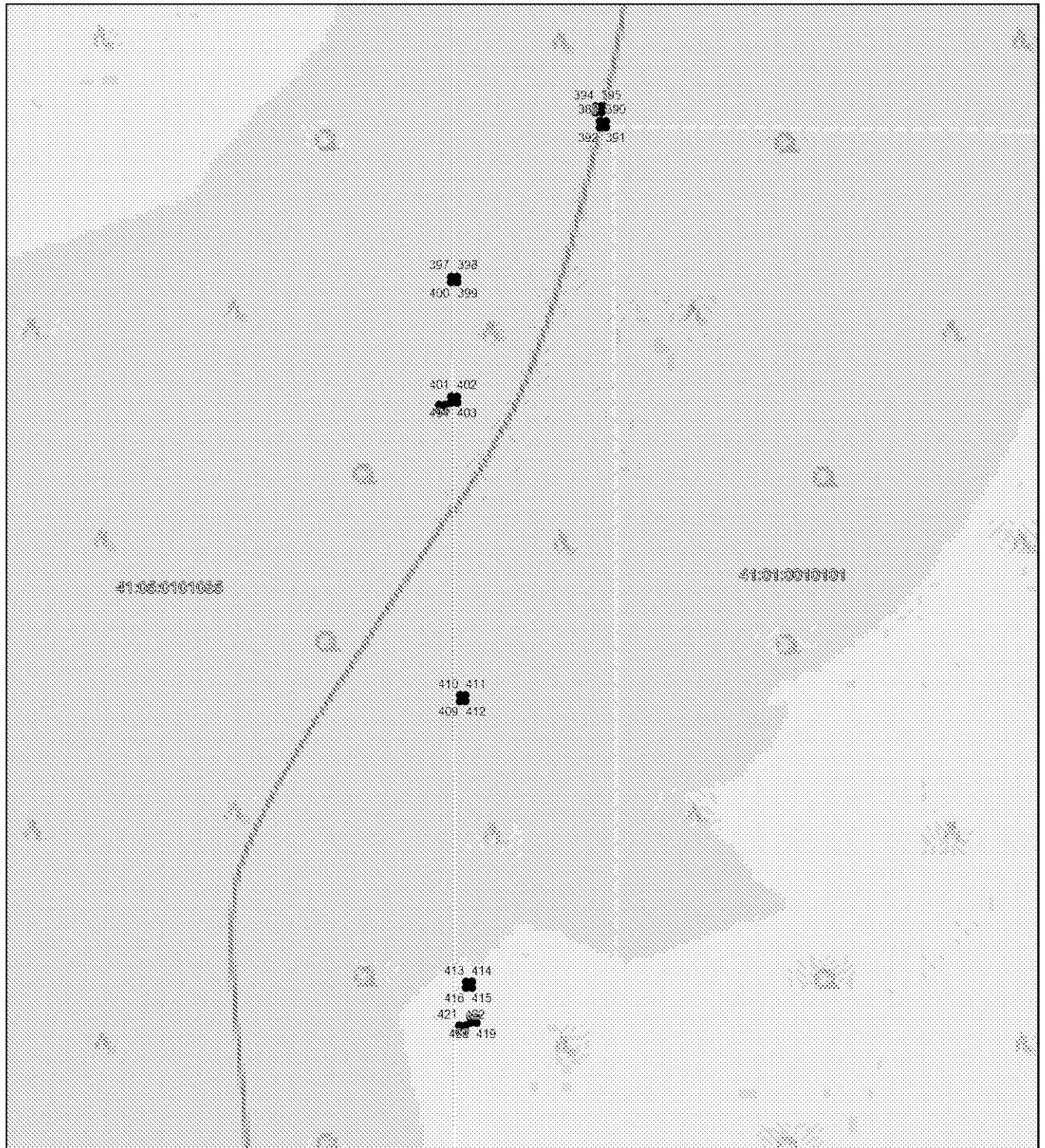
ОПИСАНИЕ МЕСТОПОЛОЖЕНИЯ ГРАНИЦ

Публичный сервитут

(наименование объекта, местоположение границ которого описано)

Схема расположения границ

Выносной лист №18



Масштаб 1:1000

Используемые условные знаки и обозначения приведены на отдельной странице в конце раздела.

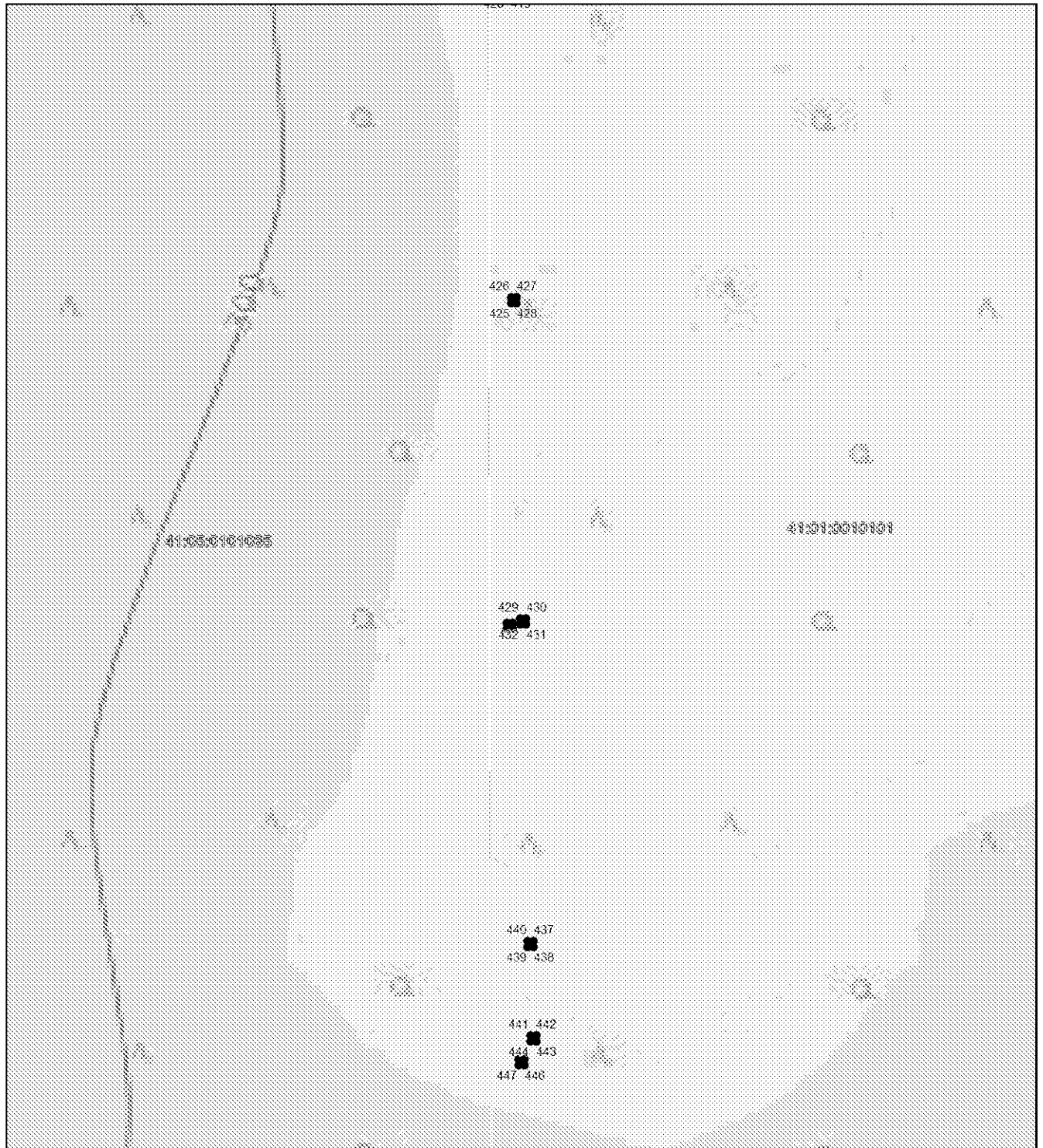
ОПИСАНИЕ МЕСТОПОЛОЖЕНИЯ ГРАНИЦ

Публичный сервитут

(наименование объекта, местоположение границ которого описано)

Схема расположения границ

Выносной лист №19



Масштаб 1:1000

Используемые условные знаки и обозначения приведены на отдельной странице в конце раздела.

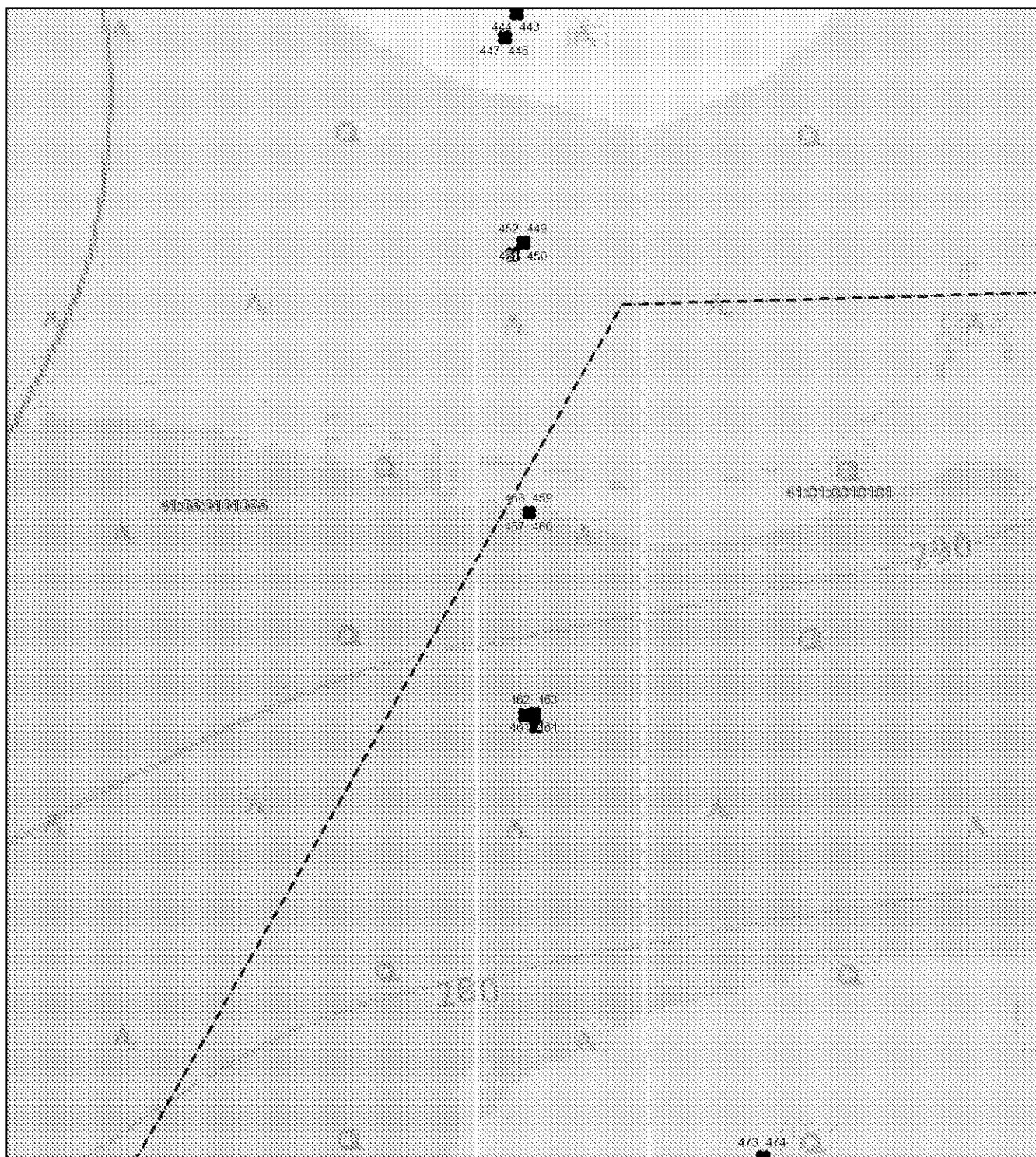
ОПИСАНИЕ МЕСТОПОЛОЖЕНИЯ ГРАНИЦ

Публичный сервитут

(наименование объекта, местоположение границ которого описано)

Схема расположения границ

Выносной лист №20



Масштаб 1:1000

Используемые условные знаки и обозначения приведены на отдельной странице в конце раздела.

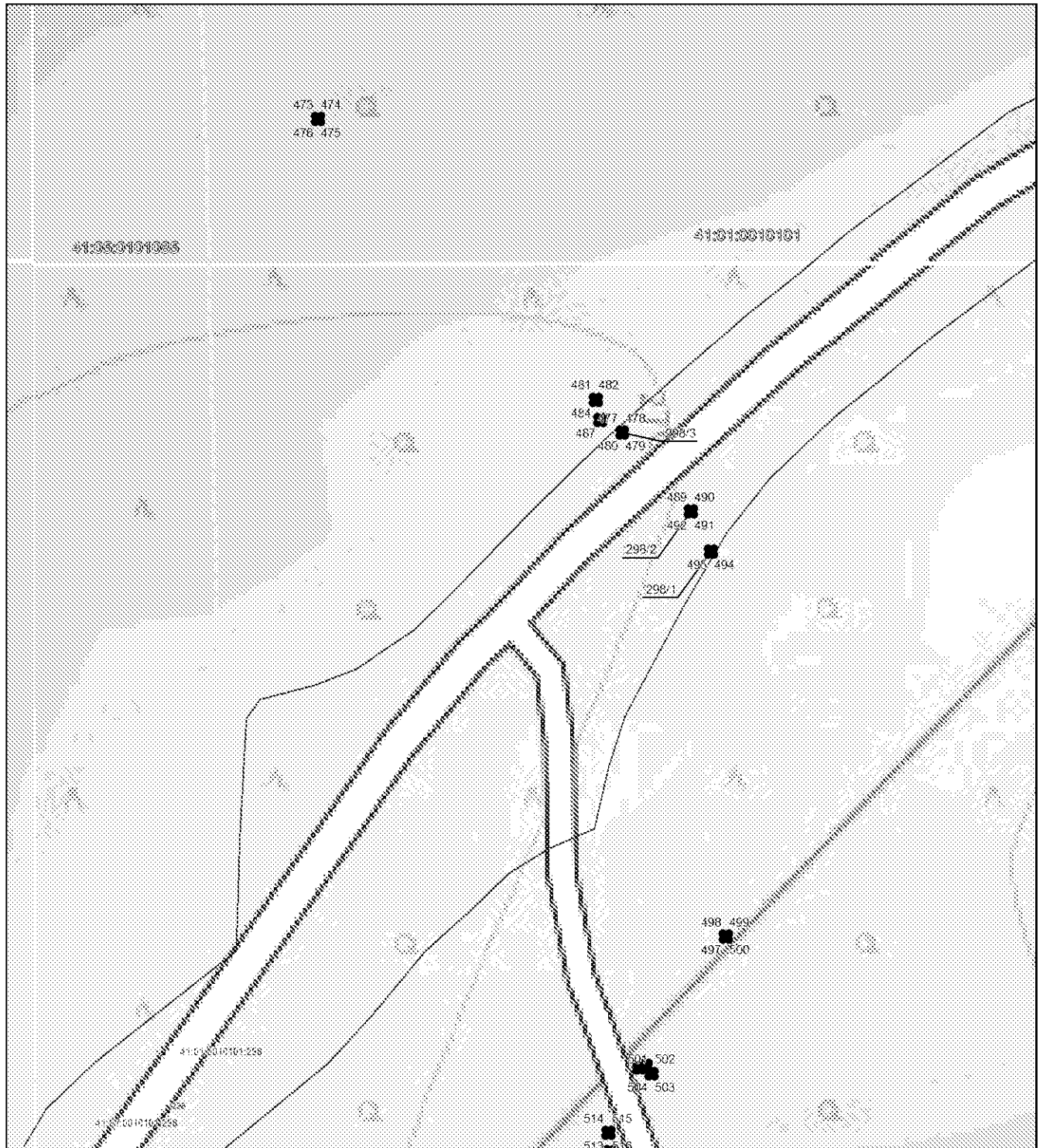
ОПИСАНИЕ МЕСТОПОЛОЖЕНИЯ ГРАНИЦ

Публичный сервитут

(наименование объекта, местоположение границ которого описано)

Схема расположения границ

Выносной лист №21



Масштаб 1:1000

Используемые условные знаки и обозначения приведены на отдельной странице в конце раздела.

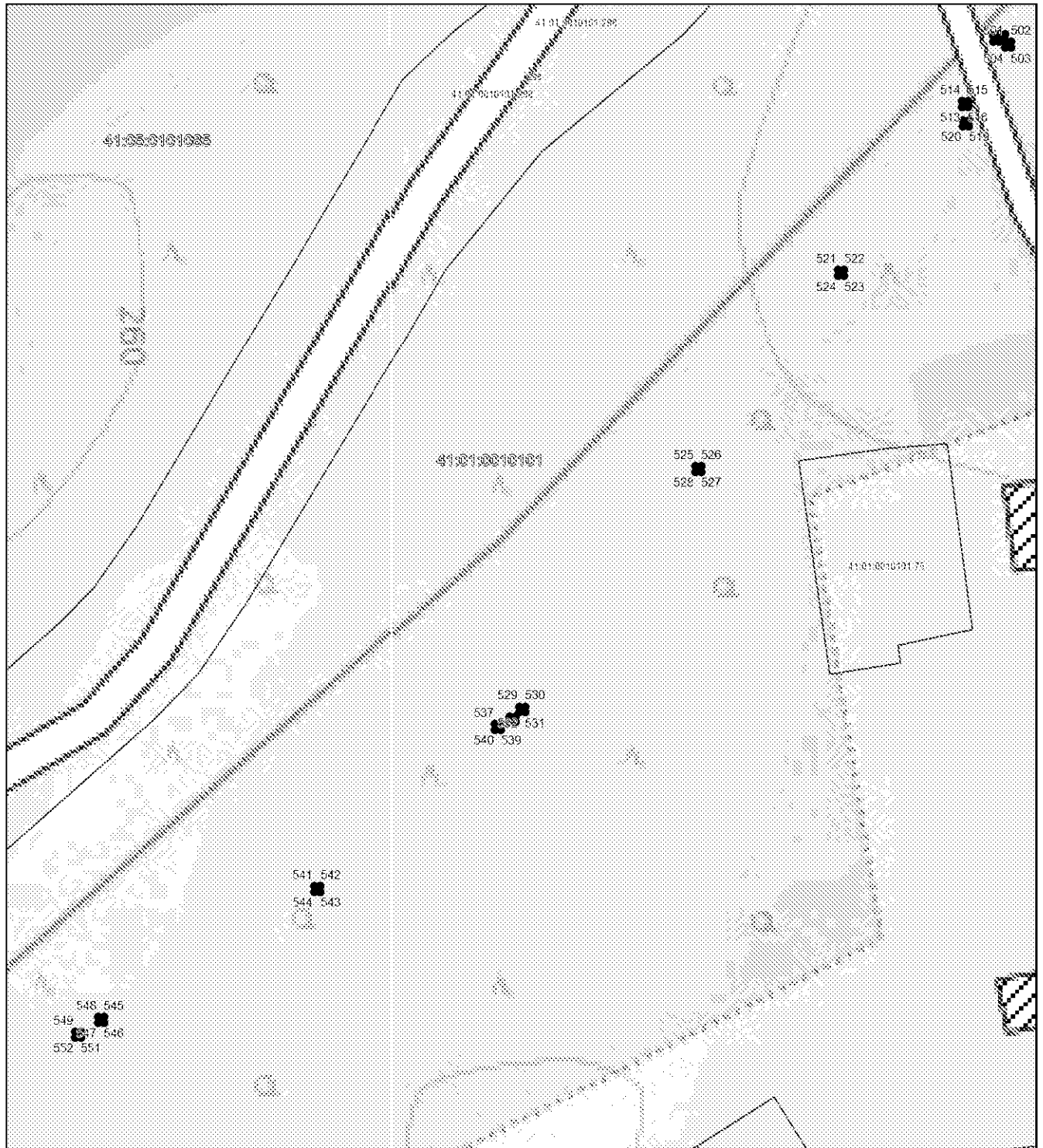
ОПИСАНИЕ МЕСТОПОЛОЖЕНИЯ ГРАНИЦ

Публичный сервитут

(наименование объекта, местоположение границ которого описано)

Схема расположения границ

Выносной лист №22



Масштаб 1:1000

Используемые условные знаки и обозначения приведены на отдельной странице в конце раздела.

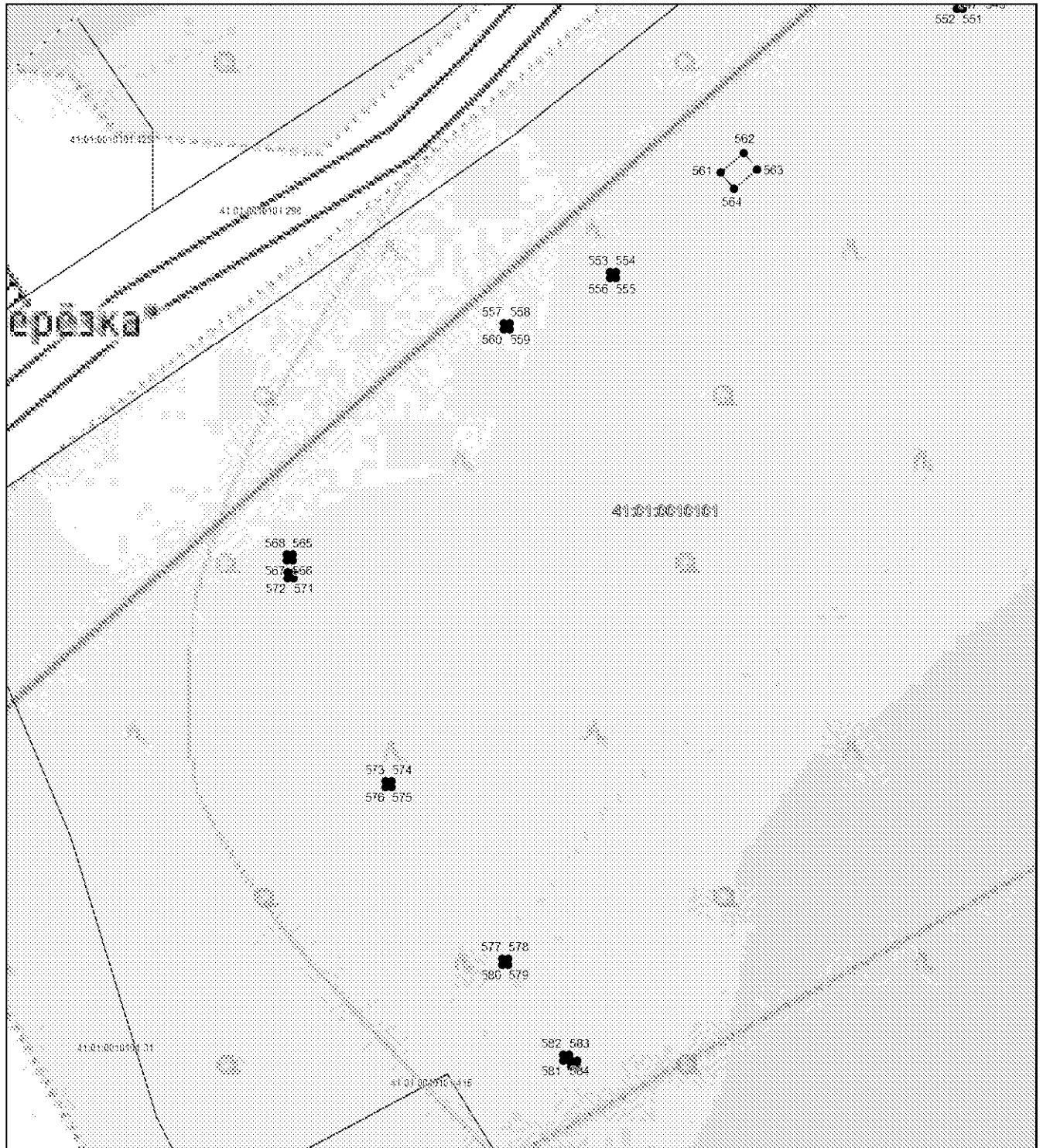
ОПИСАНИЕ МЕСТОПОЛОЖЕНИЯ ГРАНИЦ

Публичный сервитут

(наименование объекта, местоположение границ которого описано)

Схема расположения границ

Выносной лист №23



Масштаб 1:1000

Используемые условные знаки и обозначения приведены на отдельной странице в конце раздела.

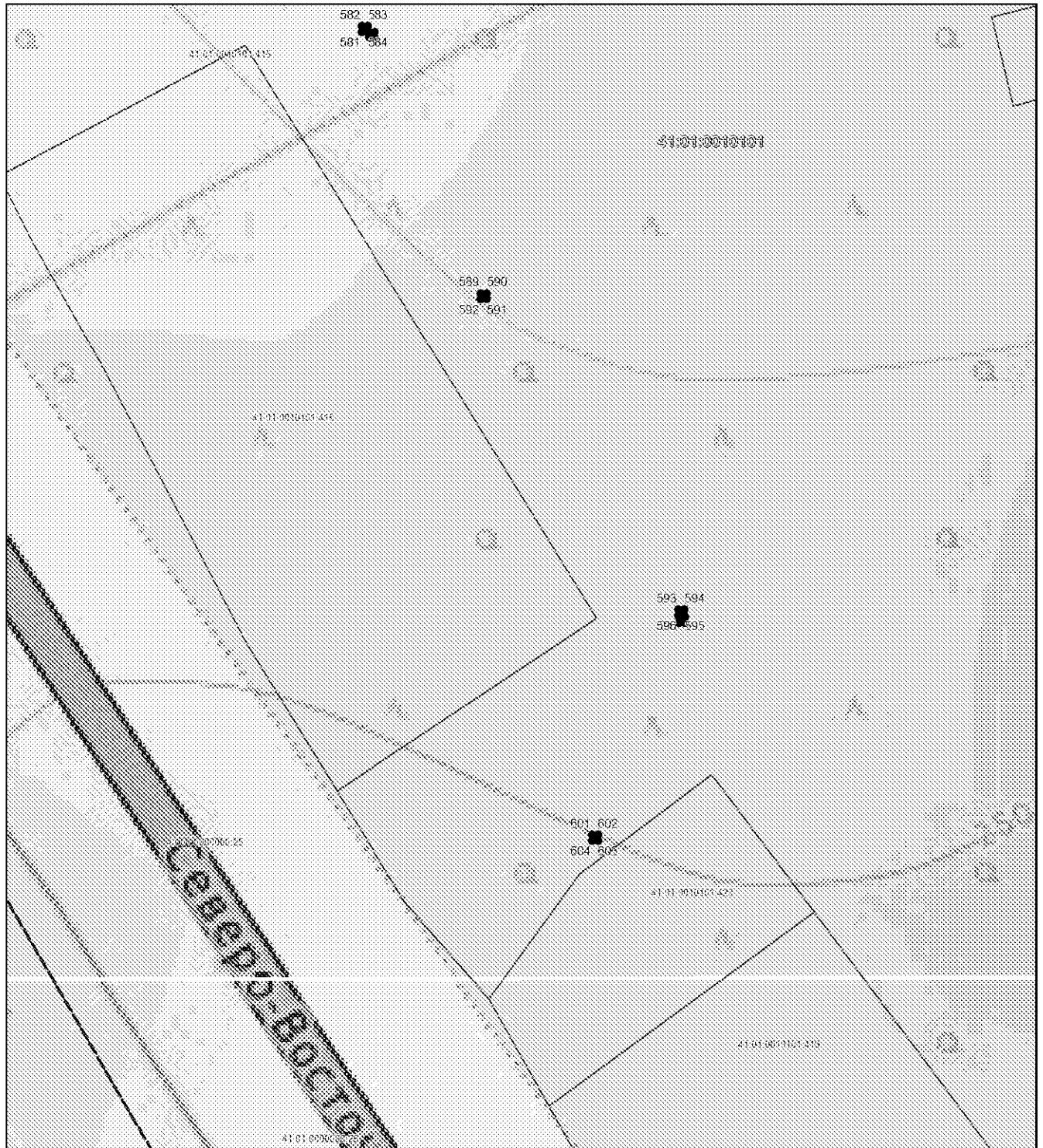
ОПИСАНИЕ МЕСТОПОЛОЖЕНИЯ ГРАНИЦ

Публичный сервитут

(наименование объекта, местоположение границ которого описано)

Схема расположения границ

Выносной лист №24



Масштаб 1:1000

Используемые условные знаки и обозначения приведены на отдельной странице в конце раздела.

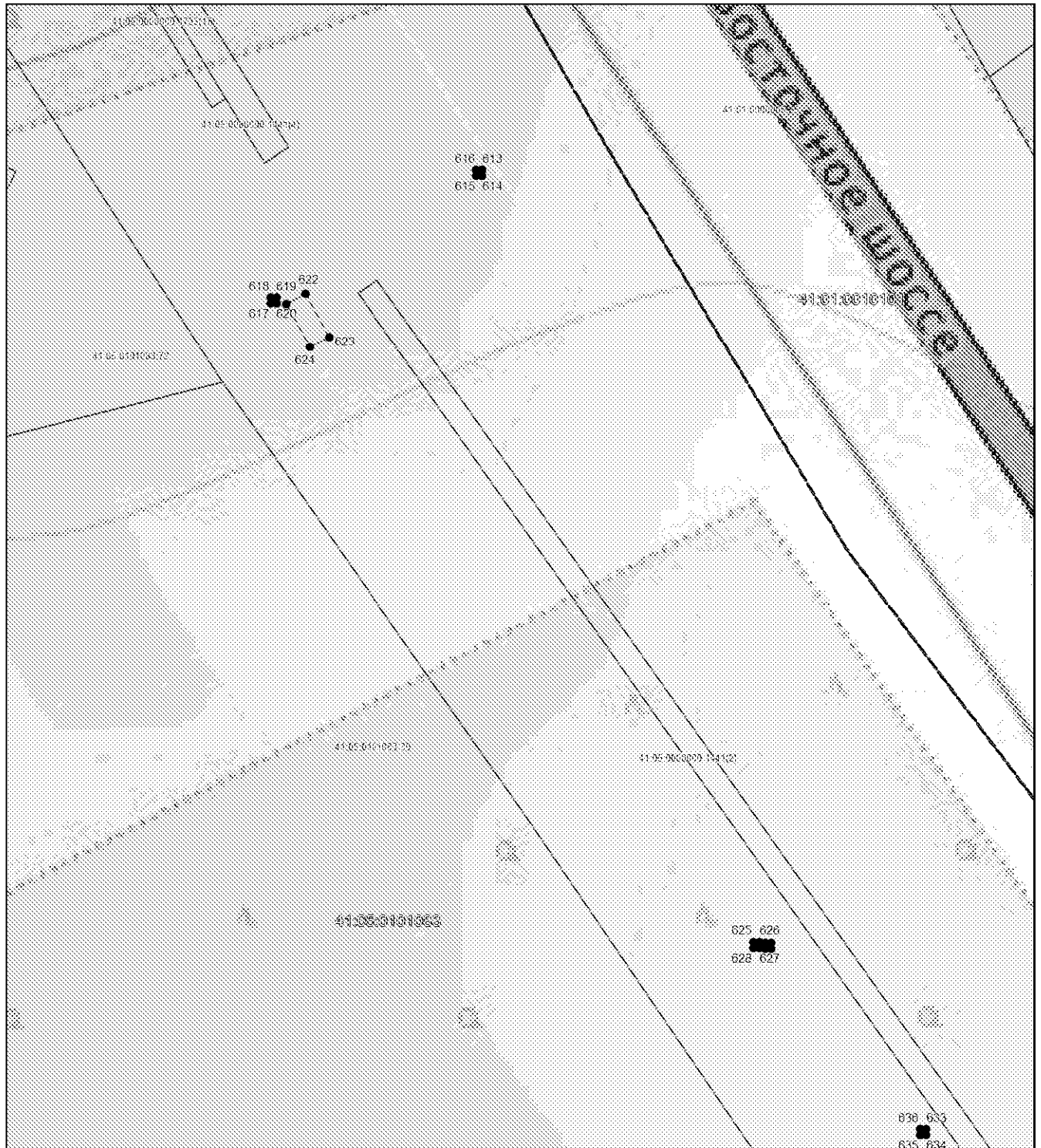
ОПИСАНИЕ МЕСТОПОЛОЖЕНИЯ ГРАНИЦ

Публичный сервитут

(наименование объекта, местоположение границ которого описано)

Схема расположения границ

Выносной лист №25



Масштаб 1:1000

Используемые условные знаки и обозначения приведены на отдельной странице в конце раздела.

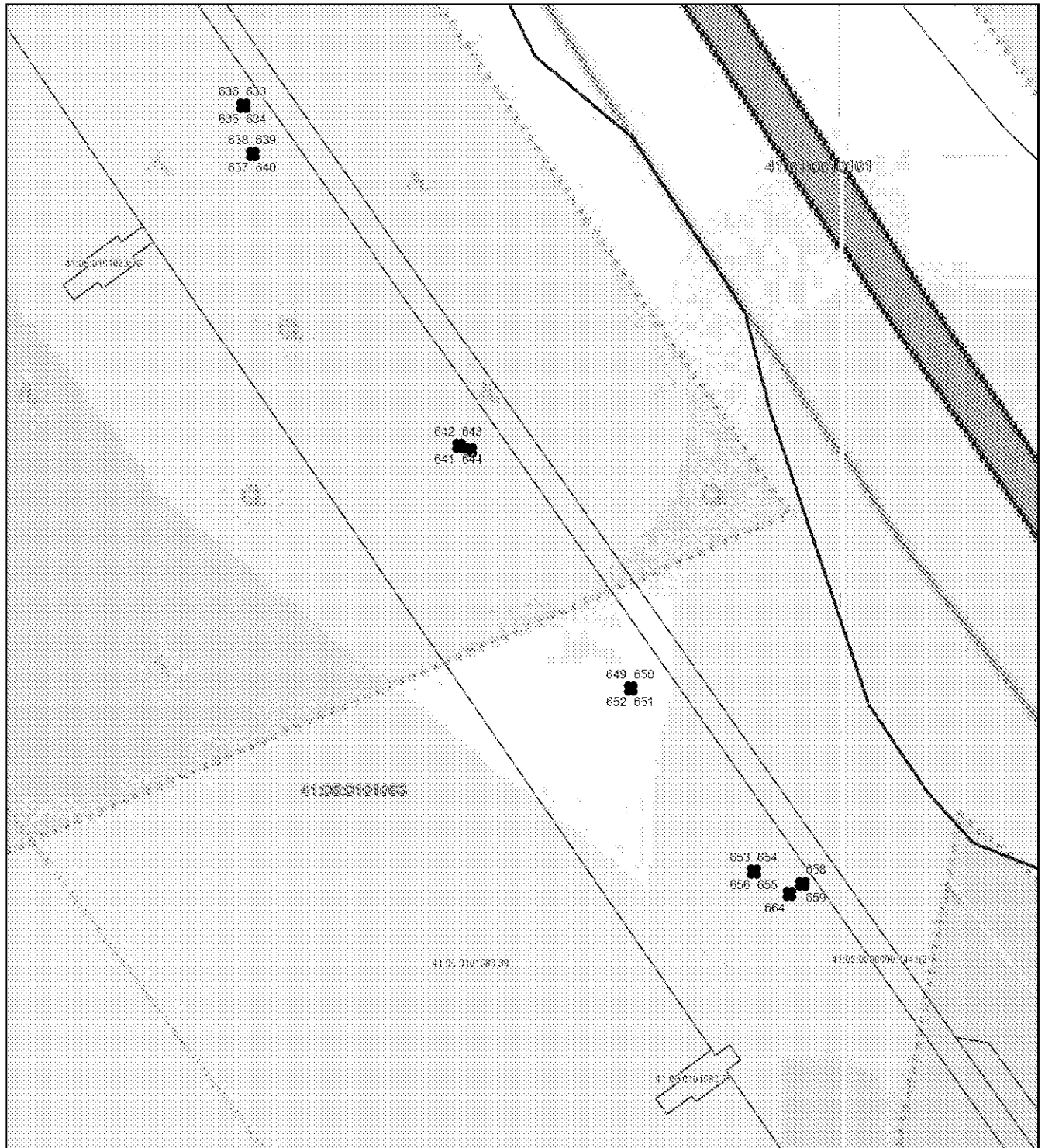
ОПИСАНИЕ МЕСТОПОЛОЖЕНИЯ ГРАНИЦ

Публичный сервитут

(наименование объекта, местоположение границ которого описано)

Схема расположения границ

Выносной лист №26



Масштаб 1:1000

Используемые условные знаки и обозначения приведены на отдельной странице в конце раздела.

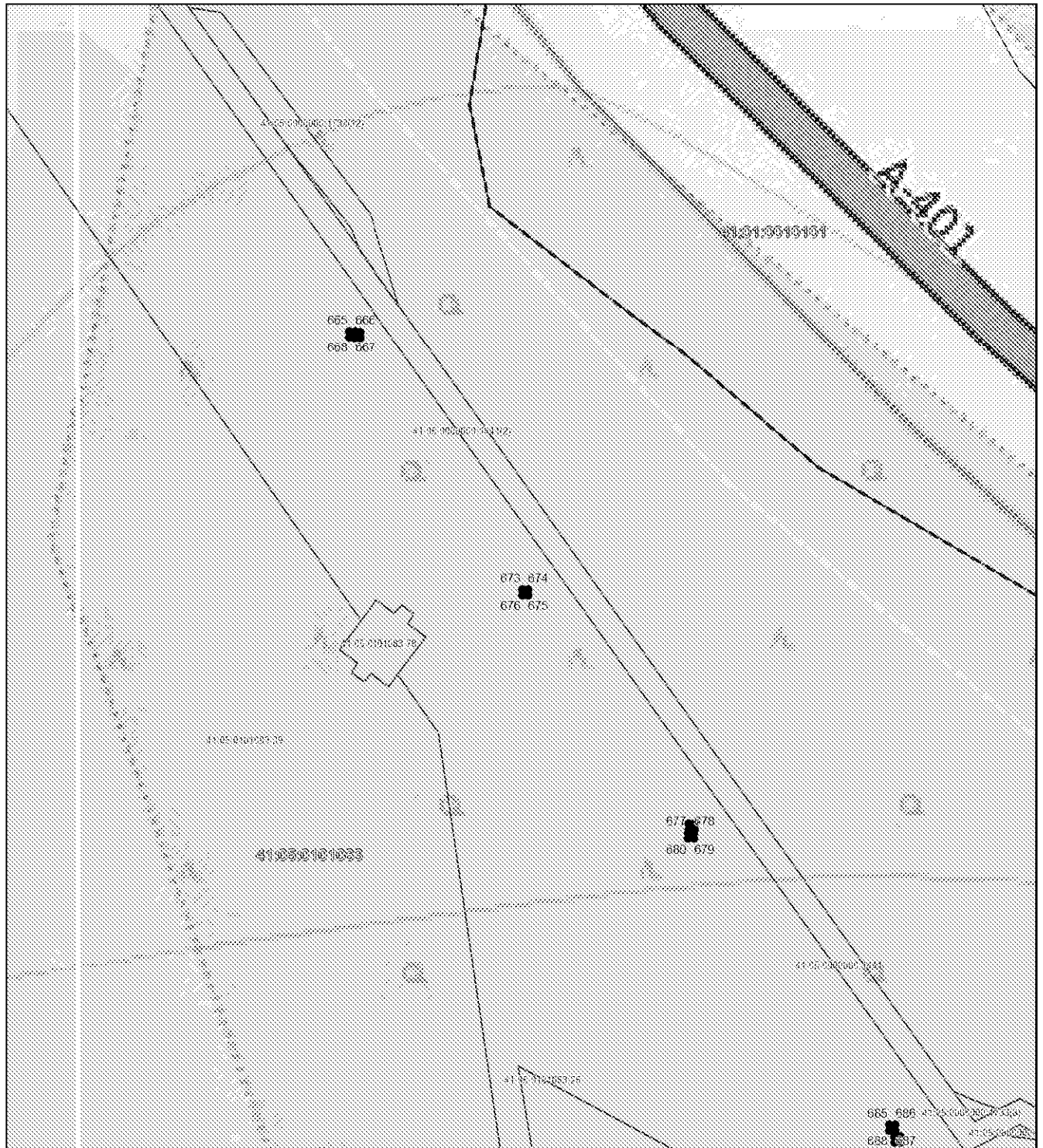
ОПИСАНИЕ МЕСТОПОЛОЖЕНИЯ ГРАНИЦ

Публичный сервитут

(наименование объекта, местоположение границ которого описано)

Схема расположения границ

Выносной лист №27



Масштаб 1:1000

Используемые условные знаки и обозначения приведены на отдельной странице в конце раздела.

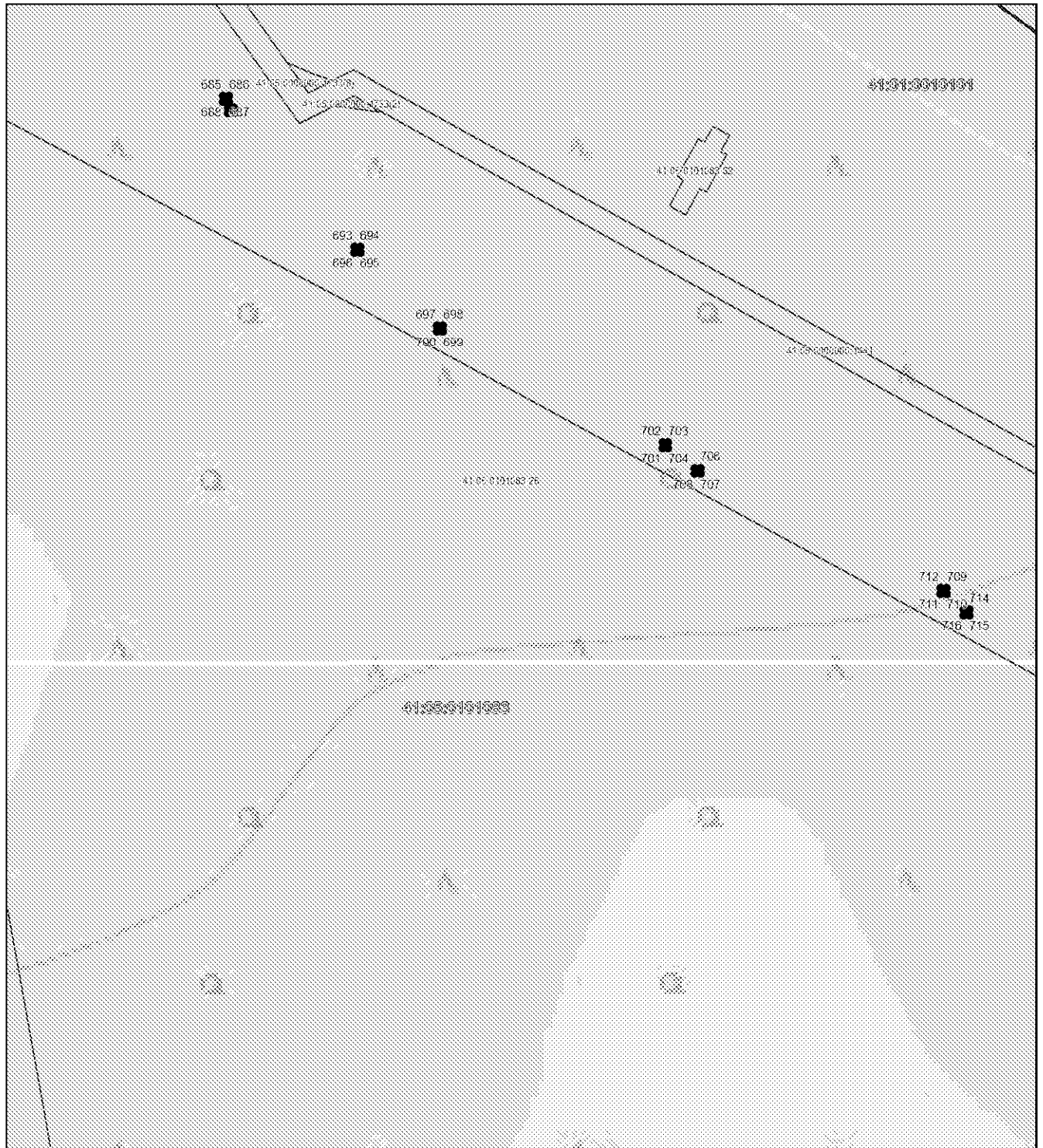
ОПИСАНИЕ МЕСТОПОЛОЖЕНИЯ ГРАНИЦ

Публичный сервитут

(наименование объекта, местоположение границ которого описано)

Схема расположения границ

Выносной лист №28



Масштаб 1:1000

Используемые условные знаки и обозначения приведены на отдельной странице в конце раздела.

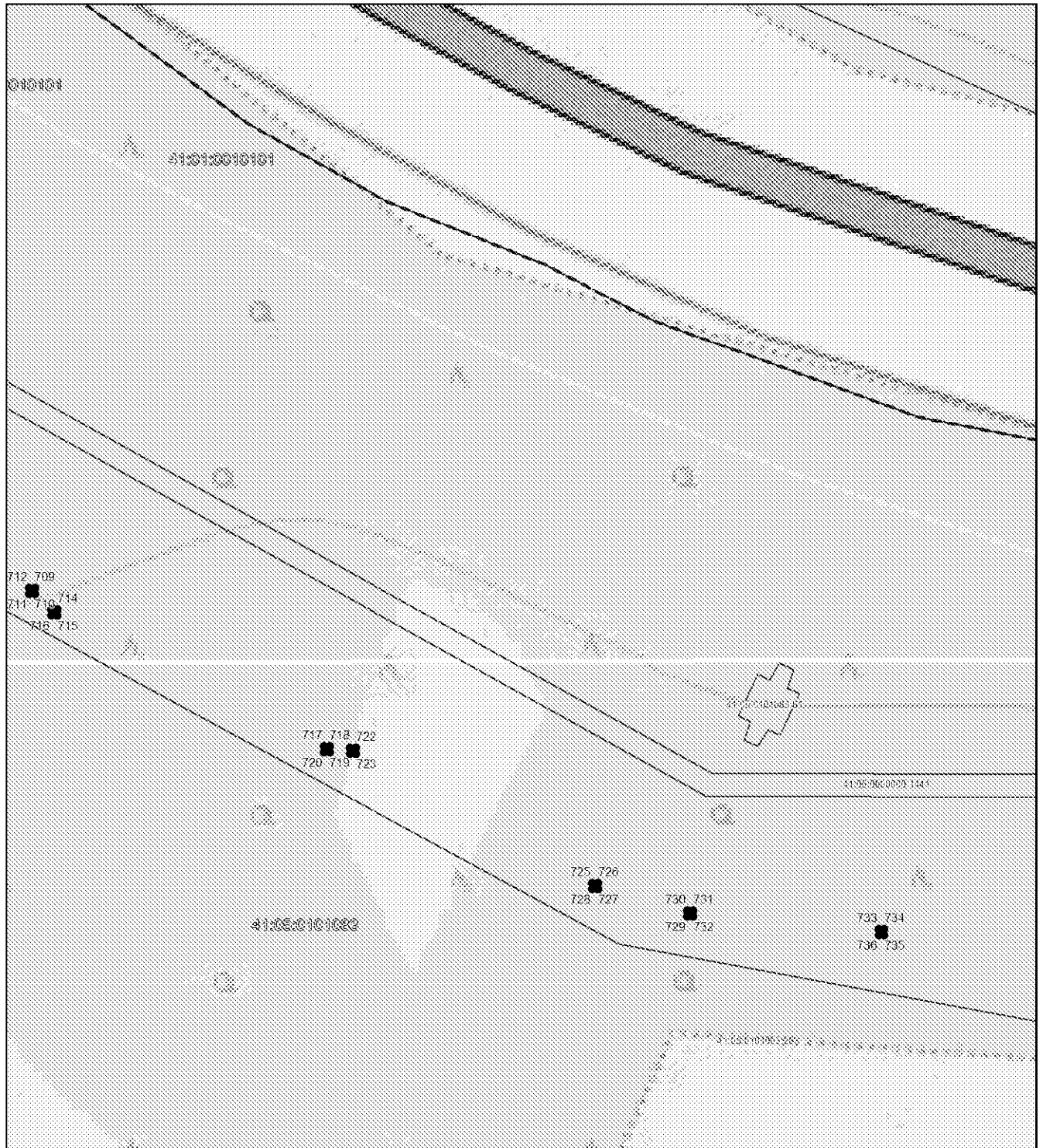
ОПИСАНИЕ МЕСТОПОЛОЖЕНИЯ ГРАНИЦ

Публичный сервитут

(наименование объекта, местоположение границ которого описано)

Схема расположения границ

Выносной лист №29



Масштаб 1:1000

Используемые условные знаки и обозначения приведены на отдельной странице в конце раздела.

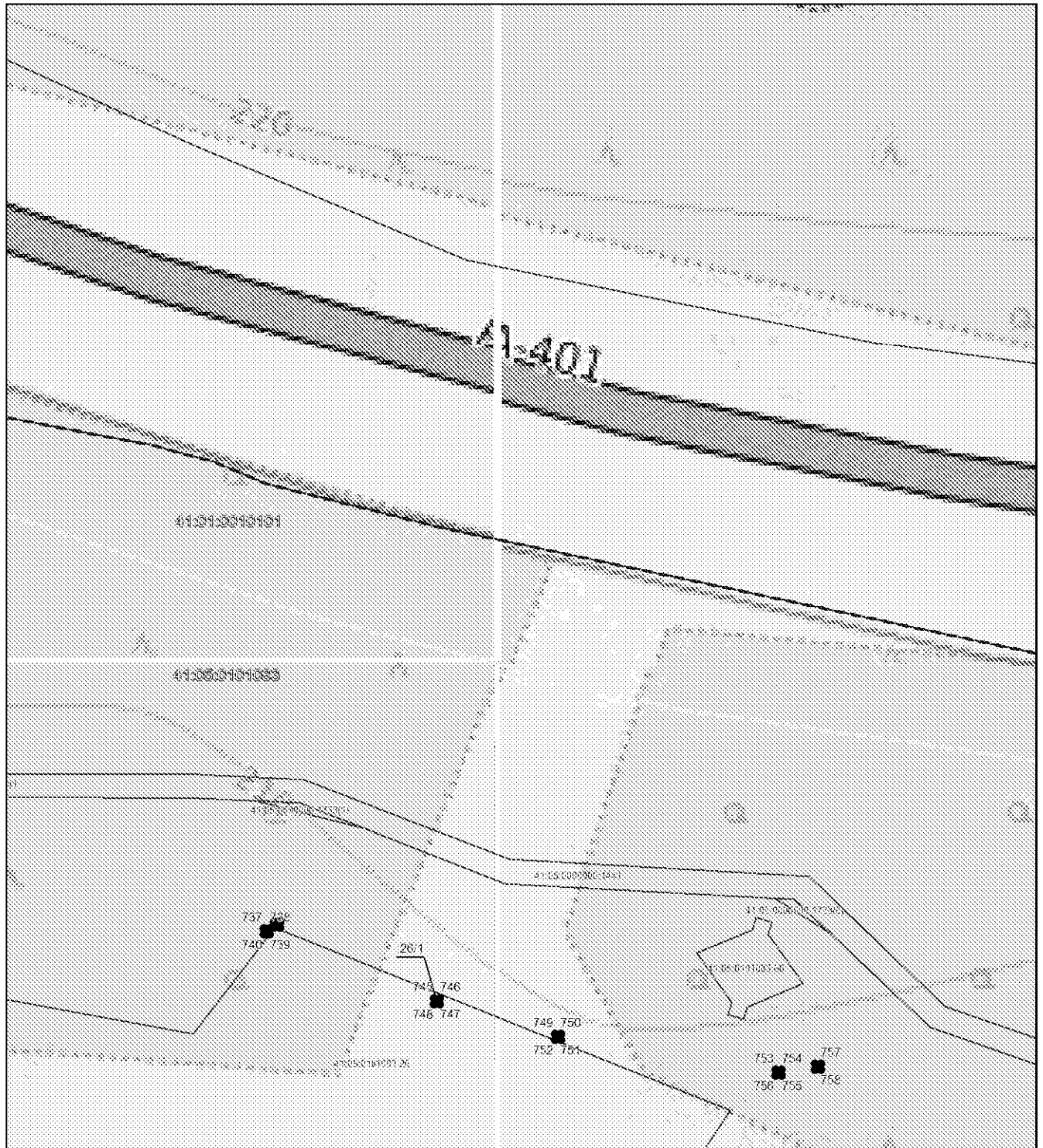
ОПИСАНИЕ МЕСТОПОЛОЖЕНИЯ ГРАНИЦ

Публичный сервитут

(наименование объекта, местоположение границ которого описано)

Схема расположения границ

Выносной лист №30



Масштаб 1:1000

Используемые условные знаки и обозначения приведены на отдельной странице в конце раздела.

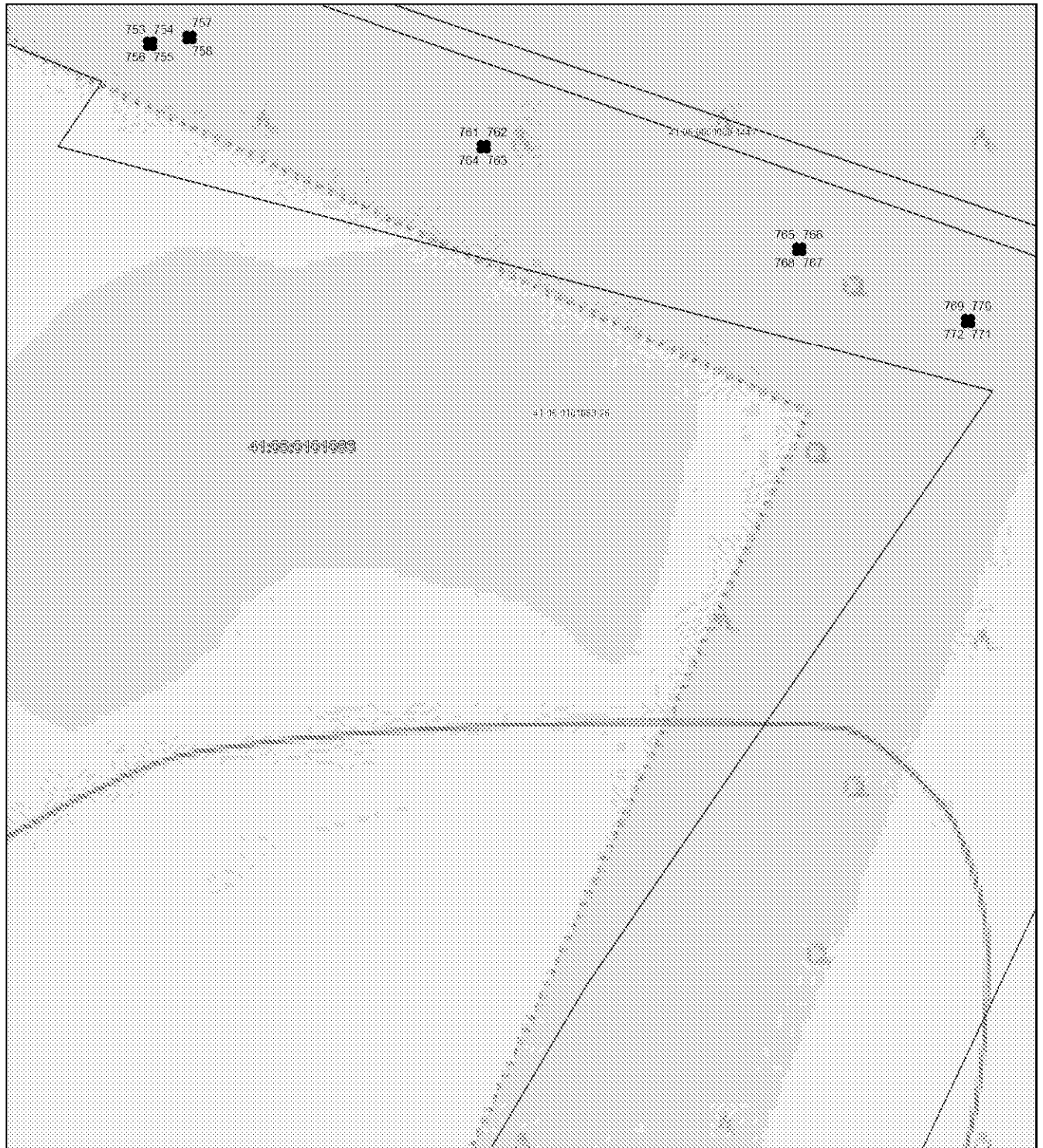
ОПИСАНИЕ МЕСТОПОЛОЖЕНИЯ ГРАНИЦ

Публичный сервитут

(наименование объекта, местоположение границ которого описано)

Схема расположения границ

Выносной лист №31



Масштаб 1:1000

Используемые условные знаки и обозначения приведены на отдельной странице в конце раздела.

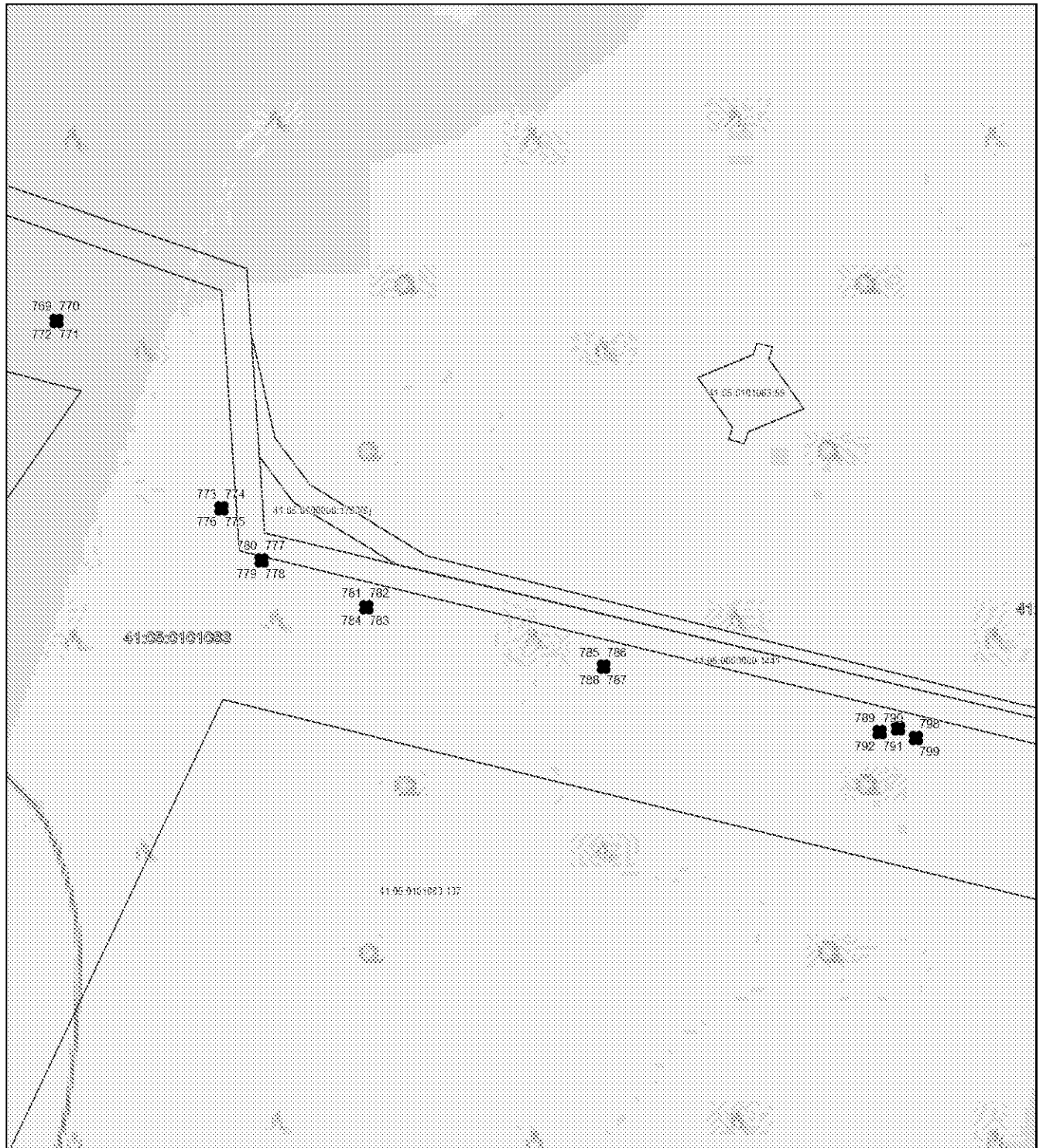
ОПИСАНИЕ МЕСТОПОЛОЖЕНИЯ ГРАНИЦ

Публичный сервитут

(наименование объекта, местоположение границ которого описано)

Схема расположения границ

Выносной лист №32



Масштаб 1:1000

Используемые условные знаки и обозначения приведены на отдельной странице в конце раздела.

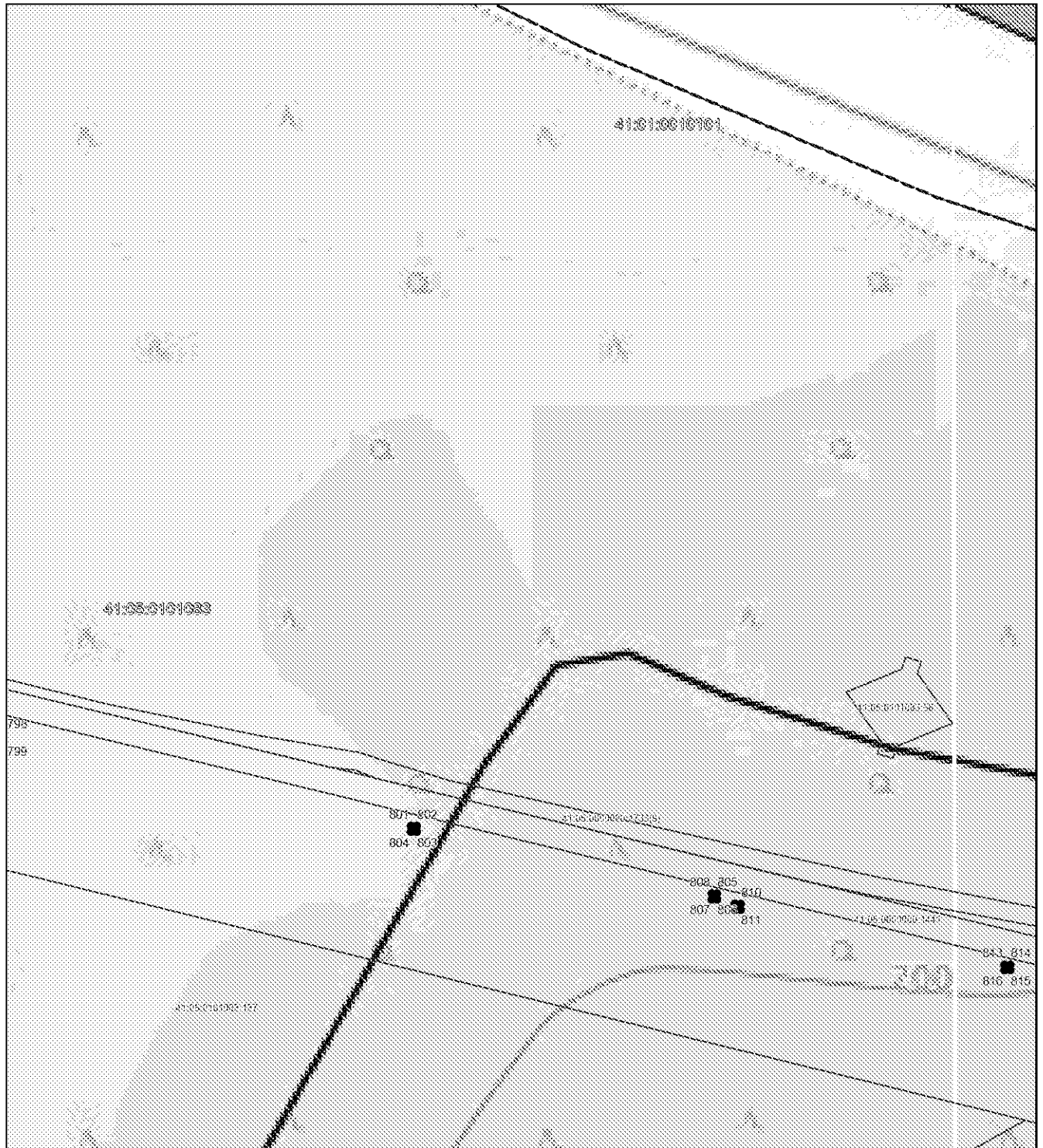
ОПИСАНИЕ МЕСТОПОЛОЖЕНИЯ ГРАНИЦ

Публичный сервитут

(наименование объекта, местоположение границ которого описано)

Схема расположения границ

Выносной лист №33



Масштаб 1:1000

Используемые условные знаки и обозначения приведены на отдельной странице в конце раздела.

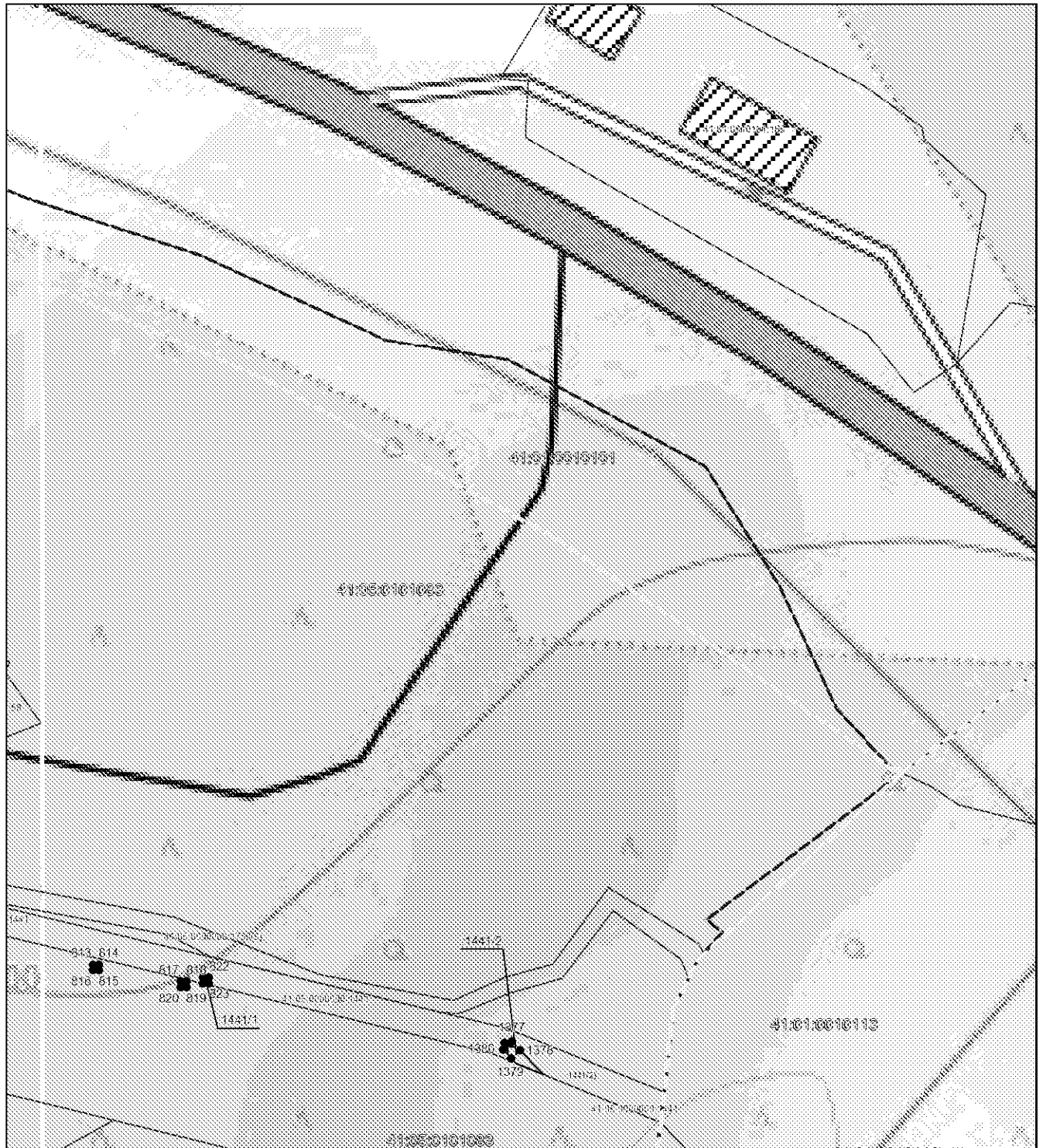
ОПИСАНИЕ МЕСТОПОЛОЖЕНИЯ ГРАНИЦ

Публичный сервитут

(наименование объекта, местоположение границ которого описано)

Схема расположения границ

Выносной лист №34



Масштаб 1:1000

Используемые условные знаки и обозначения приведены на отдельной странице в конце раздела.

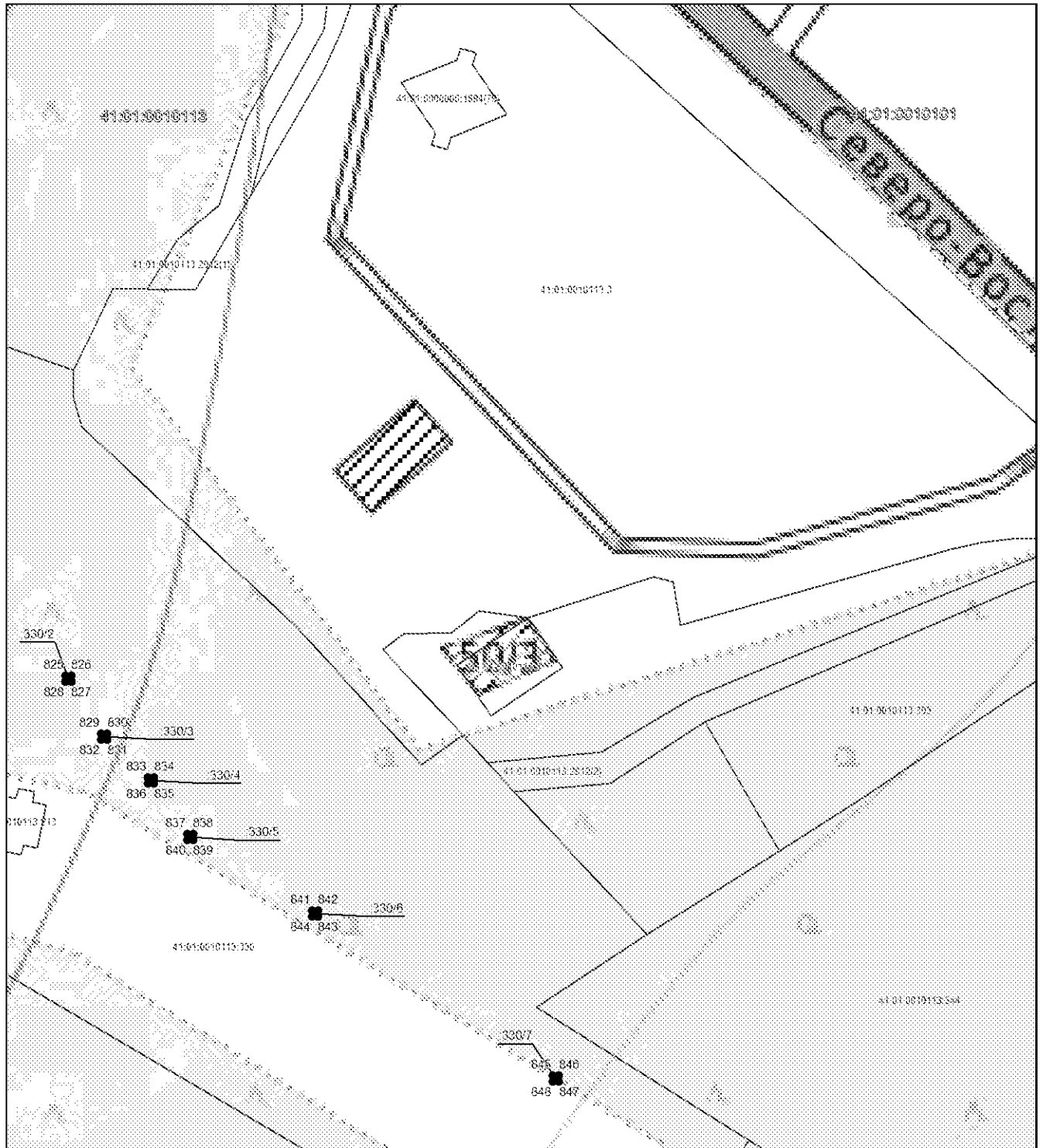
ОПИСАНИЕ МЕСТОПОЛОЖЕНИЯ ГРАНИЦ

Публичный сервитут

(наименование объекта, местоположение границ которого описано)

Схема расположения границ

Выносной лист №35



Масштаб 1:1000

Используемые условные знаки и обозначения приведены на отдельной странице в конце раздела.

ОПИСАНИЕ МЕСТОПОЛОЖЕНИЯ ГРАНИЦ

Публичный сервитут

(наименование объекта, местоположение границ которого описано)

Схема расположения границ

Выносной лист №36



Масштаб 1:1000

Используемые условные знаки и обозначения приведены на отдельной странице в конце раздела.

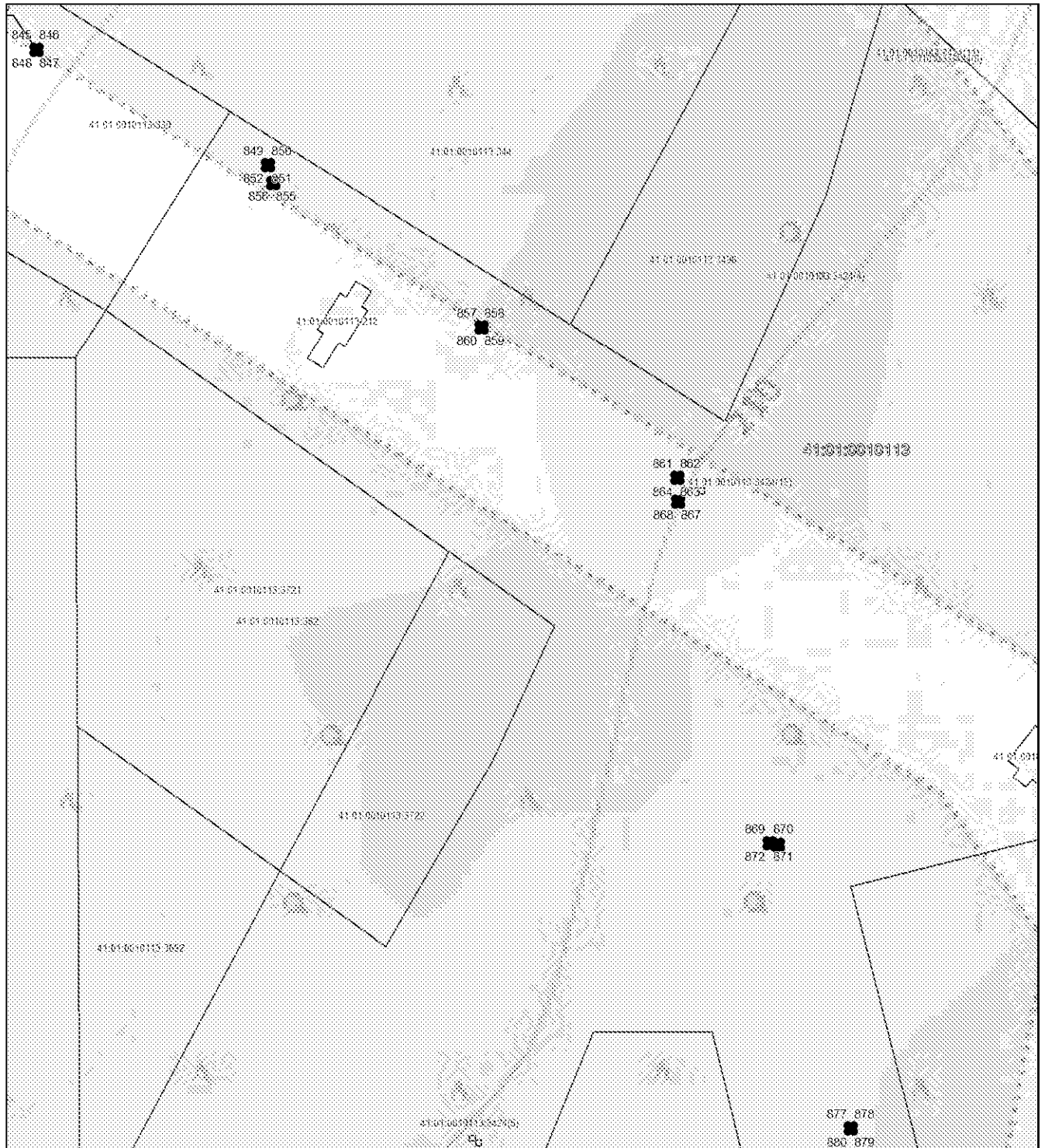
ОПИСАНИЕ МЕСТОПОЛОЖЕНИЯ ГРАНИЦ

Публичный сервитут

(наименование объекта, местоположение границ которого описано)

Схема расположения границ

Выносной лист №37



Масштаб 1:1000

Используемые условные знаки и обозначения приведены на отдельной странице в конце раздела.

ОПИСАНИЕ МЕСТОПОЛОЖЕНИЯ ГРАНИЦ

Публичный сервитут

(наименование объекта, местоположение границ которого описано)

Схема расположения границ

Выносной лист №38



Масштаб 1:1000

Используемые условные знаки и обозначения приведены на отдельной странице в конце раздела.

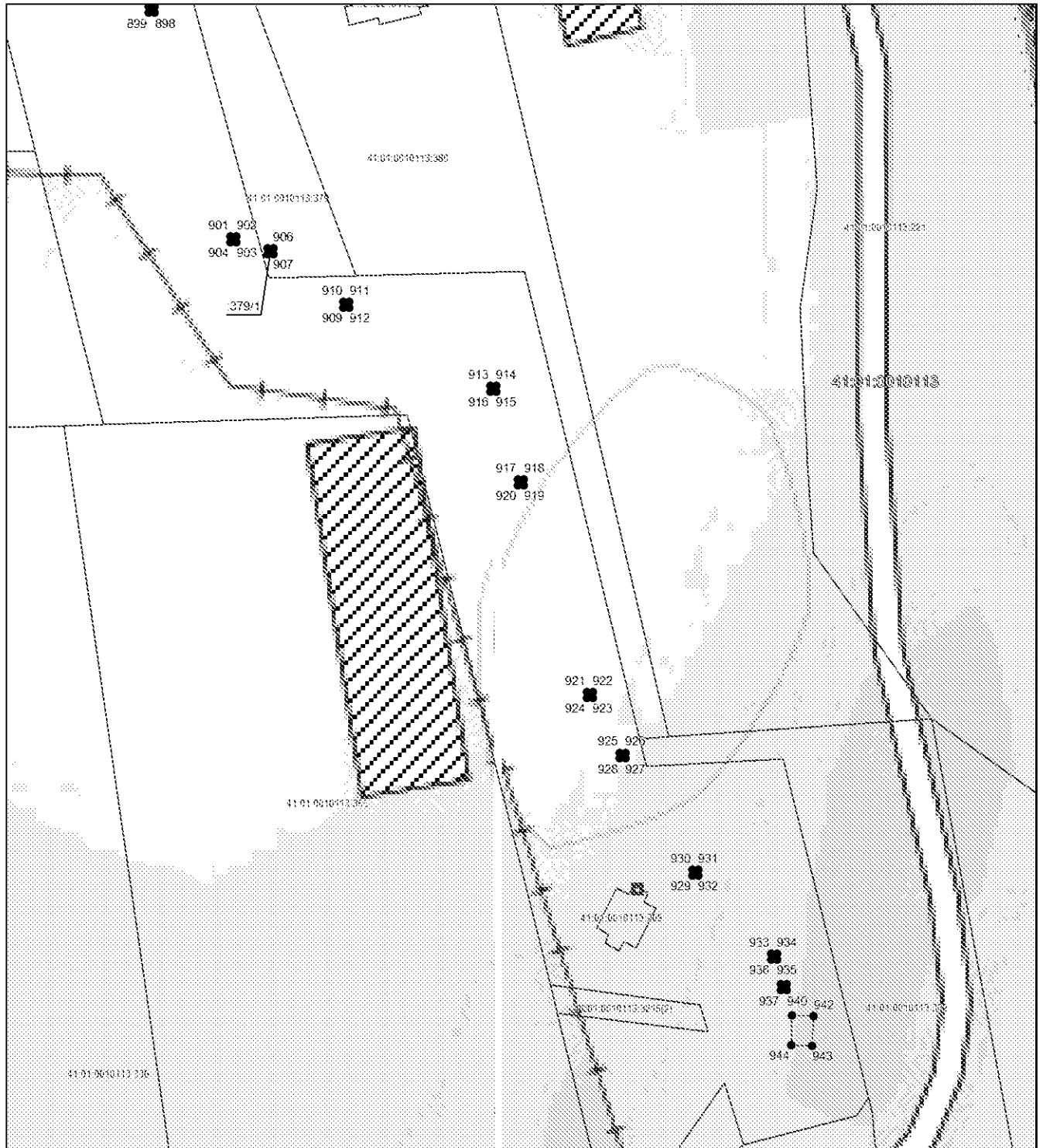
ОПИСАНИЕ МЕСТОПОЛОЖЕНИЯ ГРАНИЦ

Публичный сервитут

(наименование объекта, местоположение границ которого описано)

Схема расположения границ

Выносной лист №39



Масштаб 1:1000

Используемые условные знаки и обозначения приведены на отдельной странице в конце раздела.

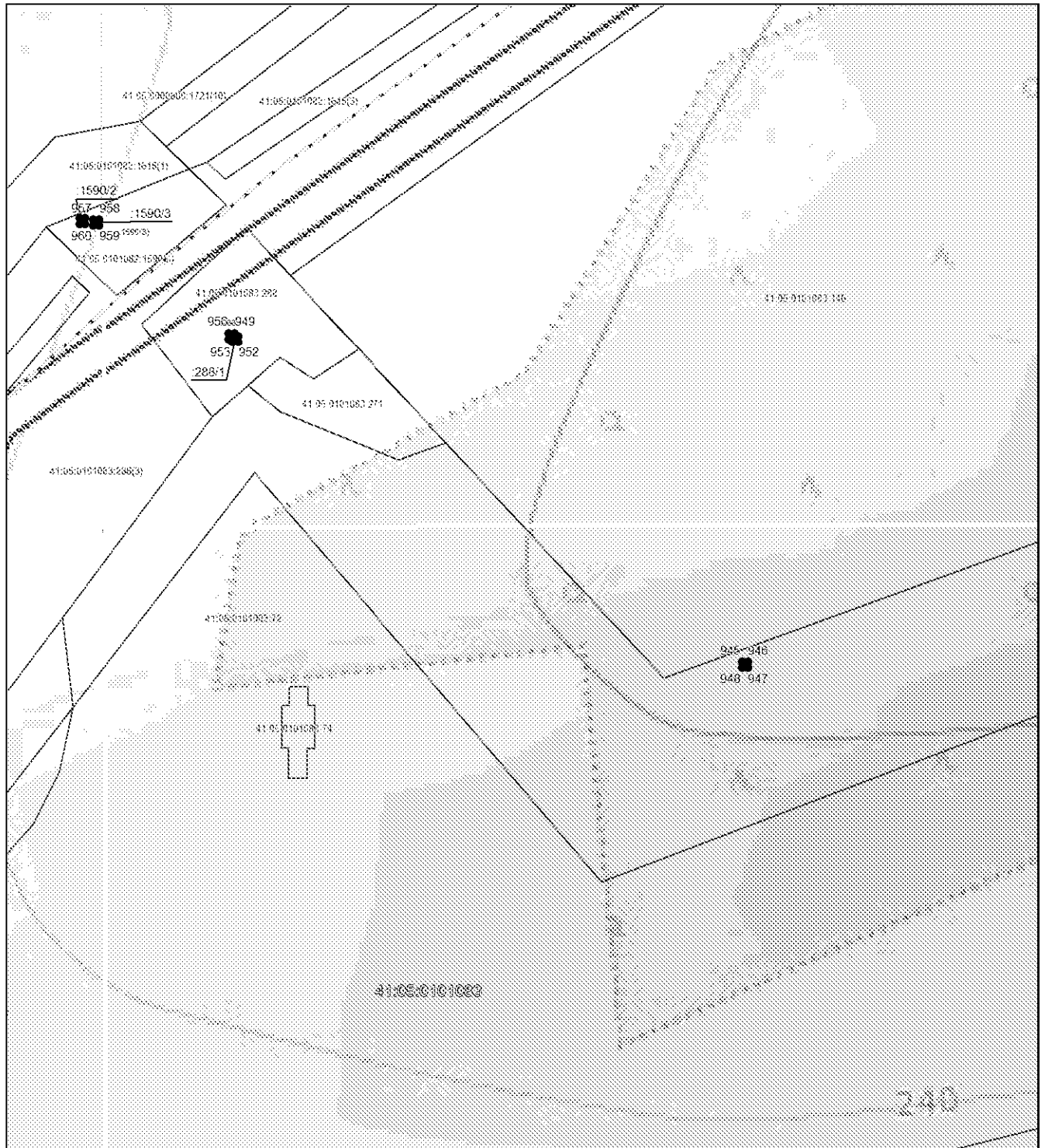
ОПИСАНИЕ МЕСТОПОЛОЖЕНИЯ ГРАНИЦ

Публичный сервитут

(наименование объекта, местоположение границ которого описано)

Схема расположения границ

Выносной лист №40



Масштаб 1:1000

Используемые условные знаки и обозначения приведены на отдельной странице в конце раздела.

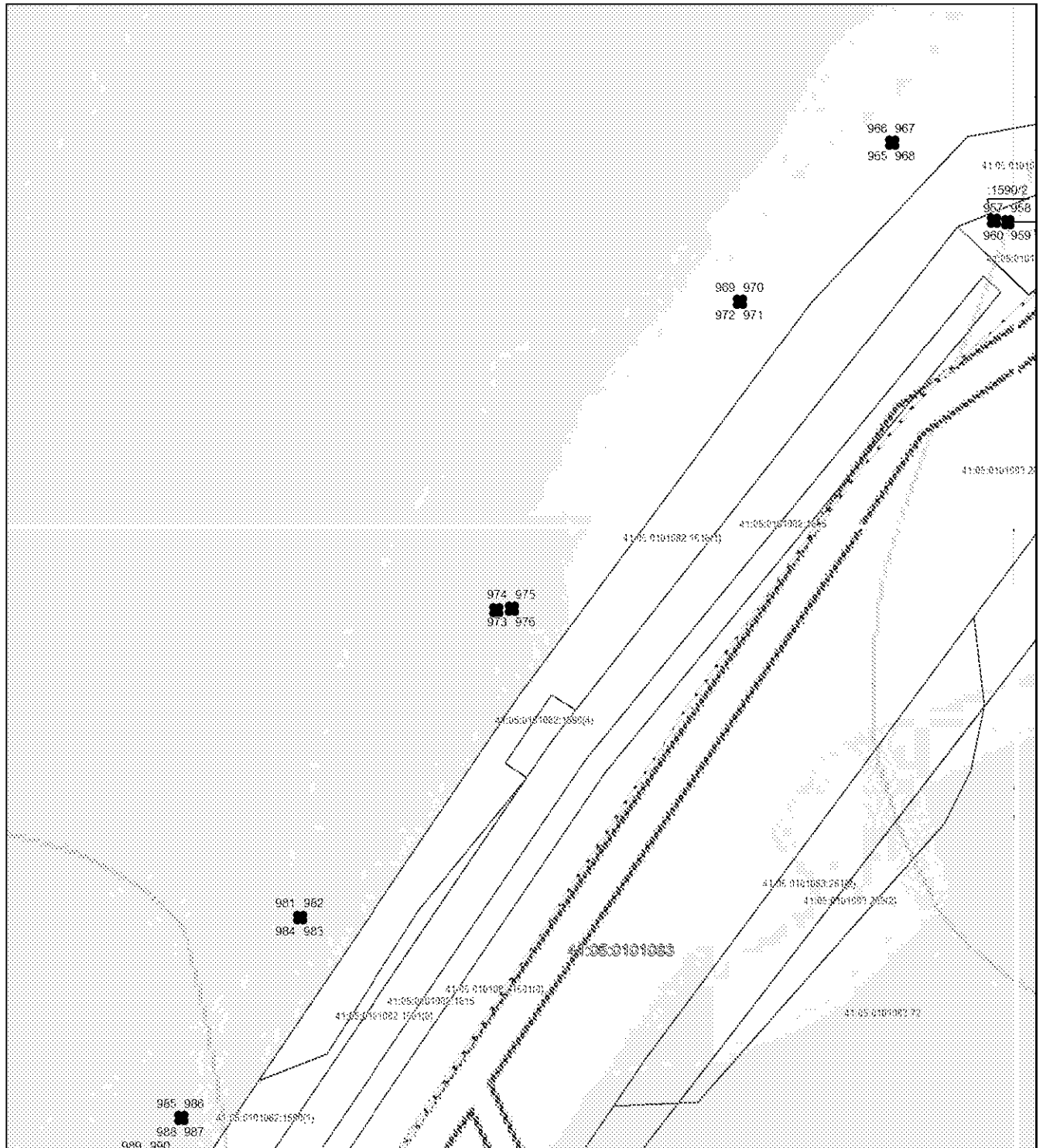
ОПИСАНИЕ МЕСТОПОЛОЖЕНИЯ ГРАНИЦ

Публичный сервитут

(наименование объекта, местоположение границ которого описано)

Схема расположения границ

Выносной лист №41



Масштаб 1:1000

Используемые условные знаки и обозначения приведены на отдельной странице в конце раздела.

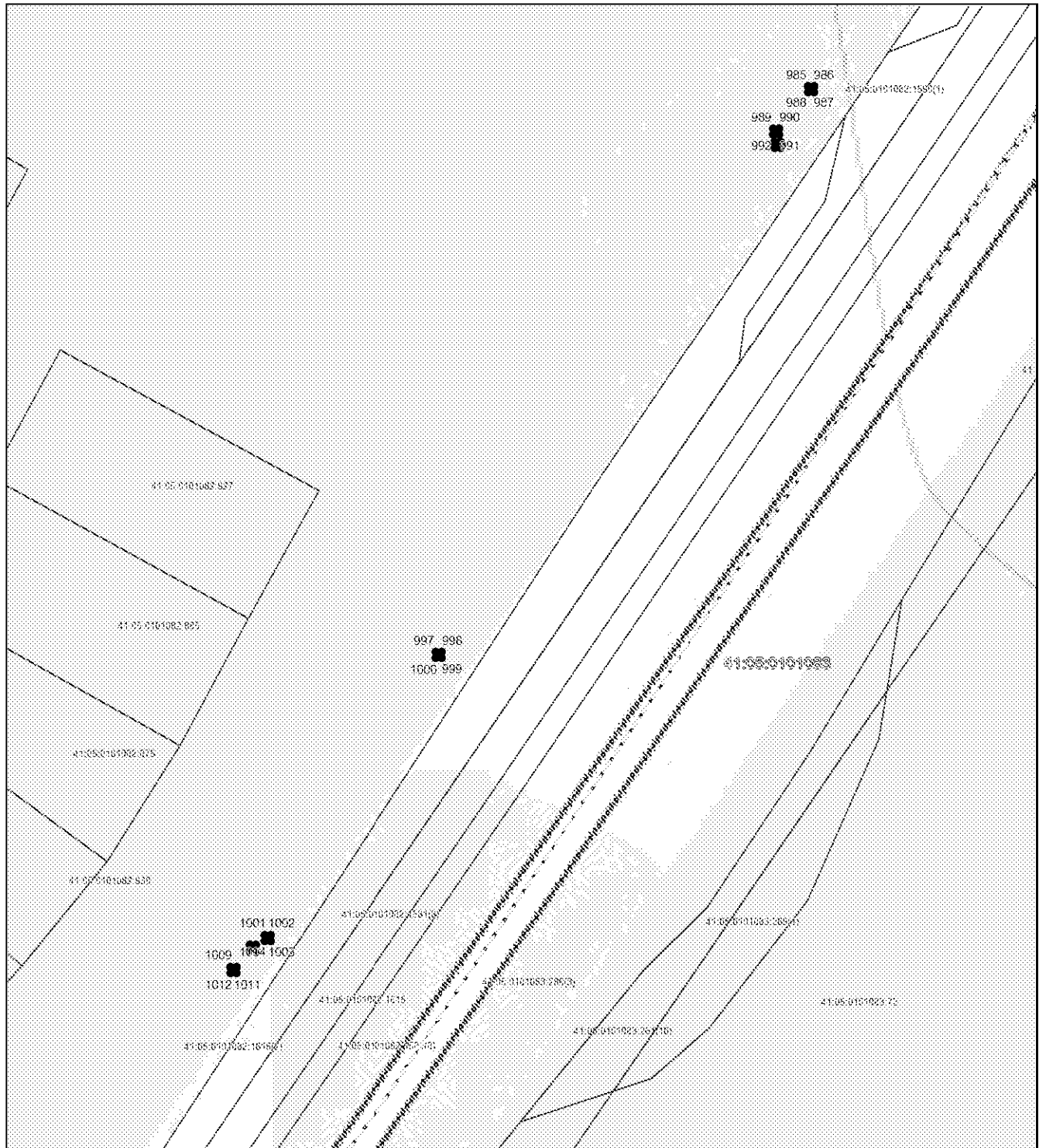
ОПИСАНИЕ МЕСТОПОЛОЖЕНИЯ ГРАНИЦ

Публичный сервитут

(наименование объекта, местоположение границ которого описано)

Схема расположения границ

Выносной лист №42



Масштаб 1:1000

Используемые условные знаки и обозначения приведены на отдельной странице в конце раздела.

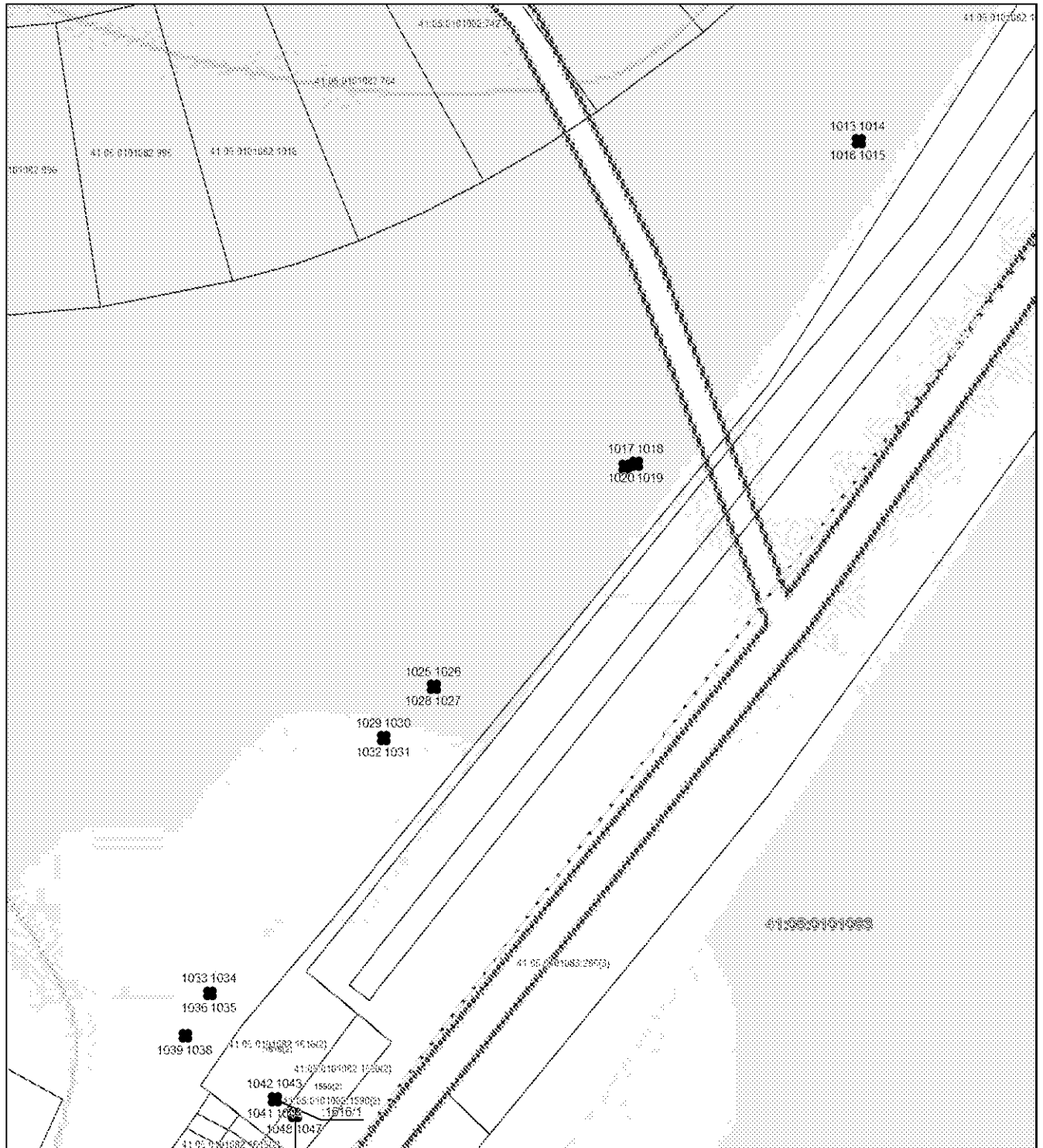
ОПИСАНИЕ МЕСТОПОЛОЖЕНИЯ ГРАНИЦ

Публичный сервитут

(наименование объекта, местоположение границ которого описано)

Схема расположения границ

Выносной лист №43



Масштаб 1:1000

Используемые условные знаки и обозначения приведены на отдельной странице в конце раздела.

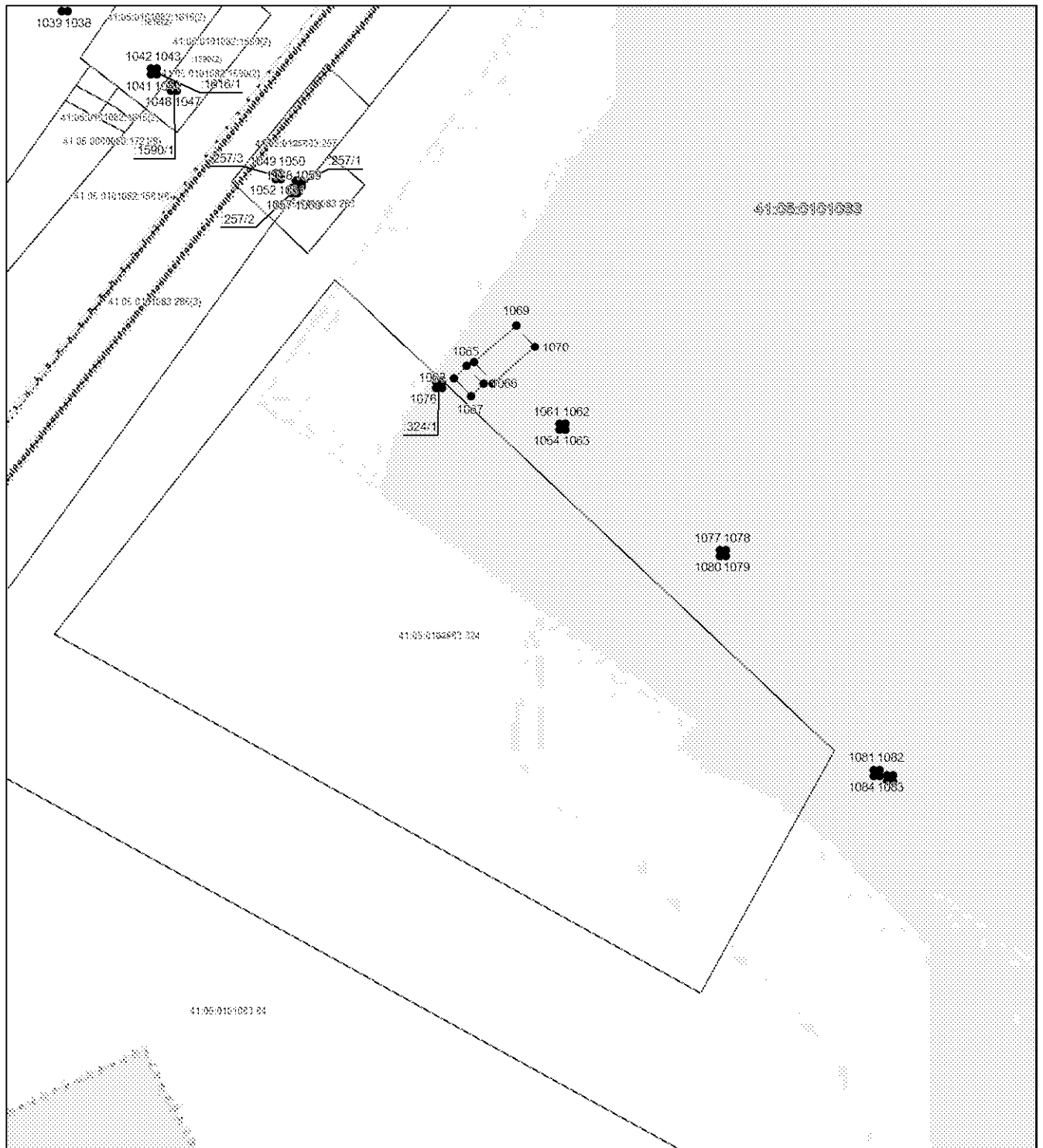
ОПИСАНИЕ МЕСТОПОЛОЖЕНИЯ ГРАНИЦ

Публичный сервитут

(наименование объекта, местоположение границ которого описано)

Схема расположения границ

Выносной лист №44



Масштаб 1:1000

Используемые условные знаки и обозначения приведены на отдельной странице в конце раздела.

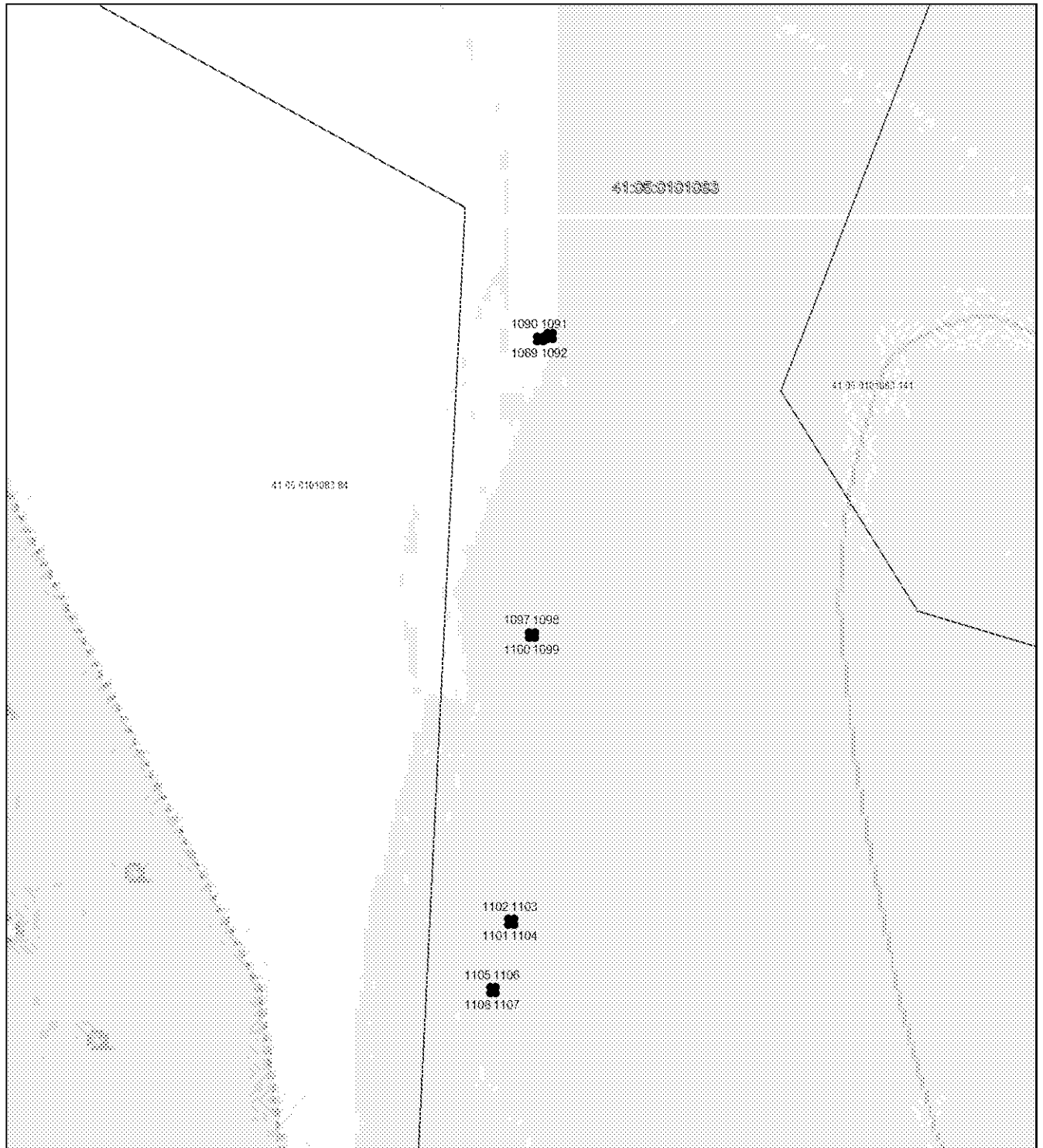
ОПИСАНИЕ МЕСТОПОЛОЖЕНИЯ ГРАНИЦ

Публичный сервитут

(наименование объекта, местоположение границ которого описано)

Схема расположения границ

Выносной лист №45



Масштаб 1:1000

Используемые условные знаки и обозначения приведены на отдельной странице в конце раздела.

ОПИСАНИЕ МЕСТОПОЛОЖЕНИЯ ГРАНИЦ

Публичный сервитут

(наименование объекта, местоположение границ которого описано)

Схема расположения границ

Выносной лист №46



Масштаб 1:1000

Используемые условные знаки и обозначения приведены на отдельной странице в конце раздела.

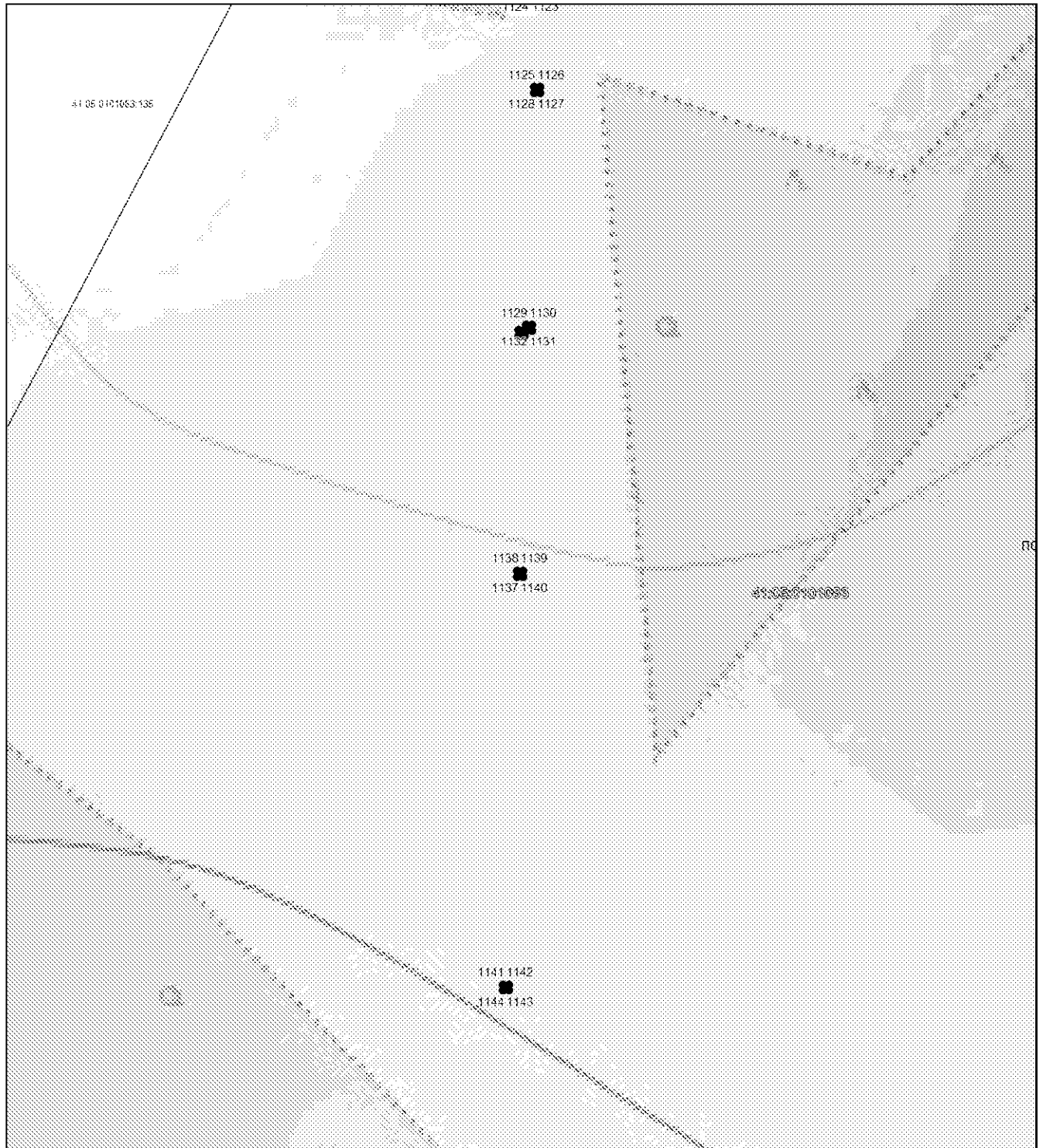
ОПИСАНИЕ МЕСТОПОЛОЖЕНИЯ ГРАНИЦ

Публичный сервитут

(наименование объекта, местоположение границ которого описано)

Схема расположения границ

Выносной лист №47



Масштаб 1:1000

Используемые условные знаки и обозначения приведены на отдельной странице в конце раздела.

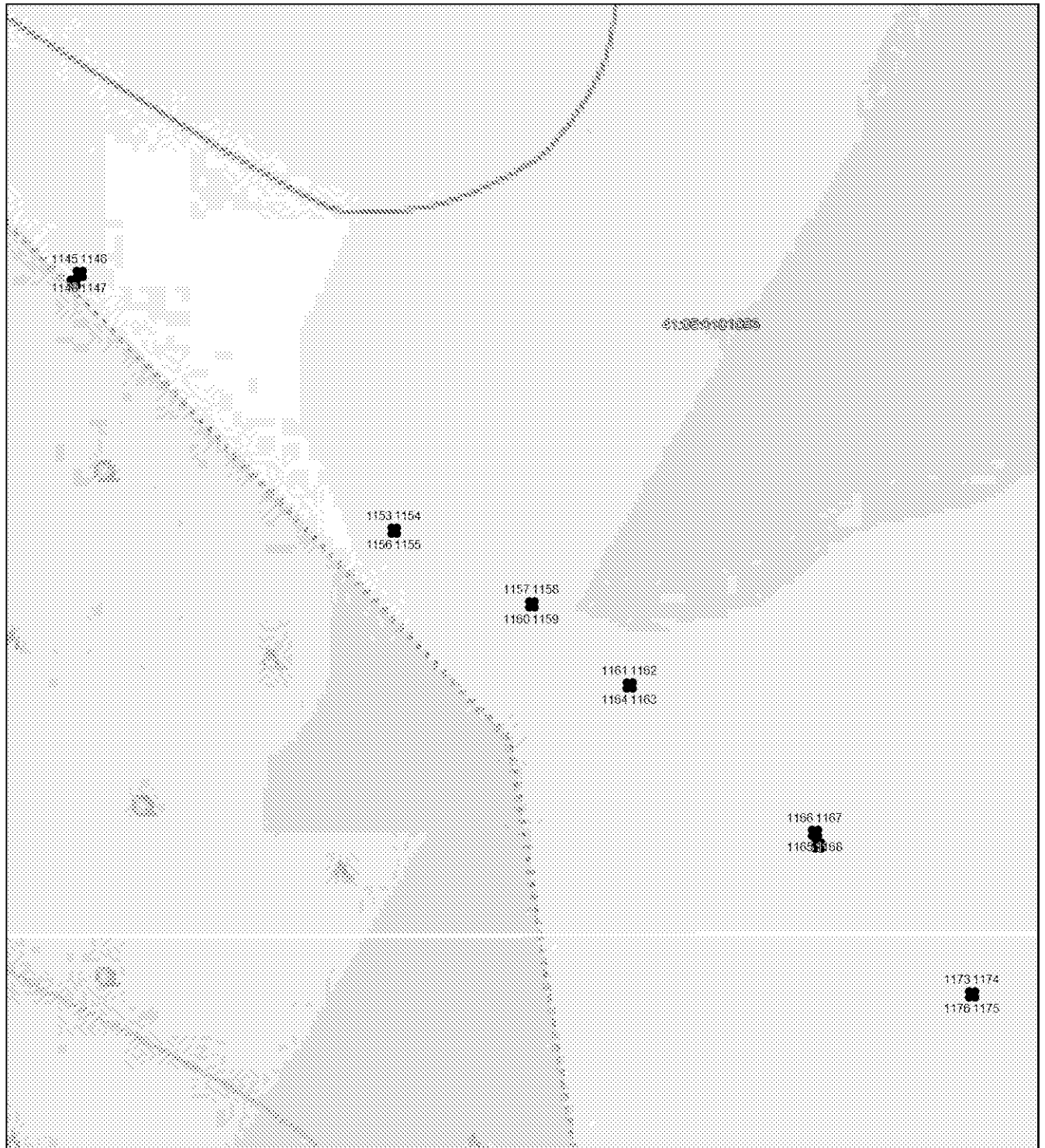
ОПИСАНИЕ МЕСТОПОЛОЖЕНИЯ ГРАНИЦ

Публичный сервитут

(наименование объекта, местоположение границ которого описано)

Схема расположения границ

Выносной лист №48



Масштаб 1:1000

Используемые условные знаки и обозначения приведены на отдельной странице в конце раздела.

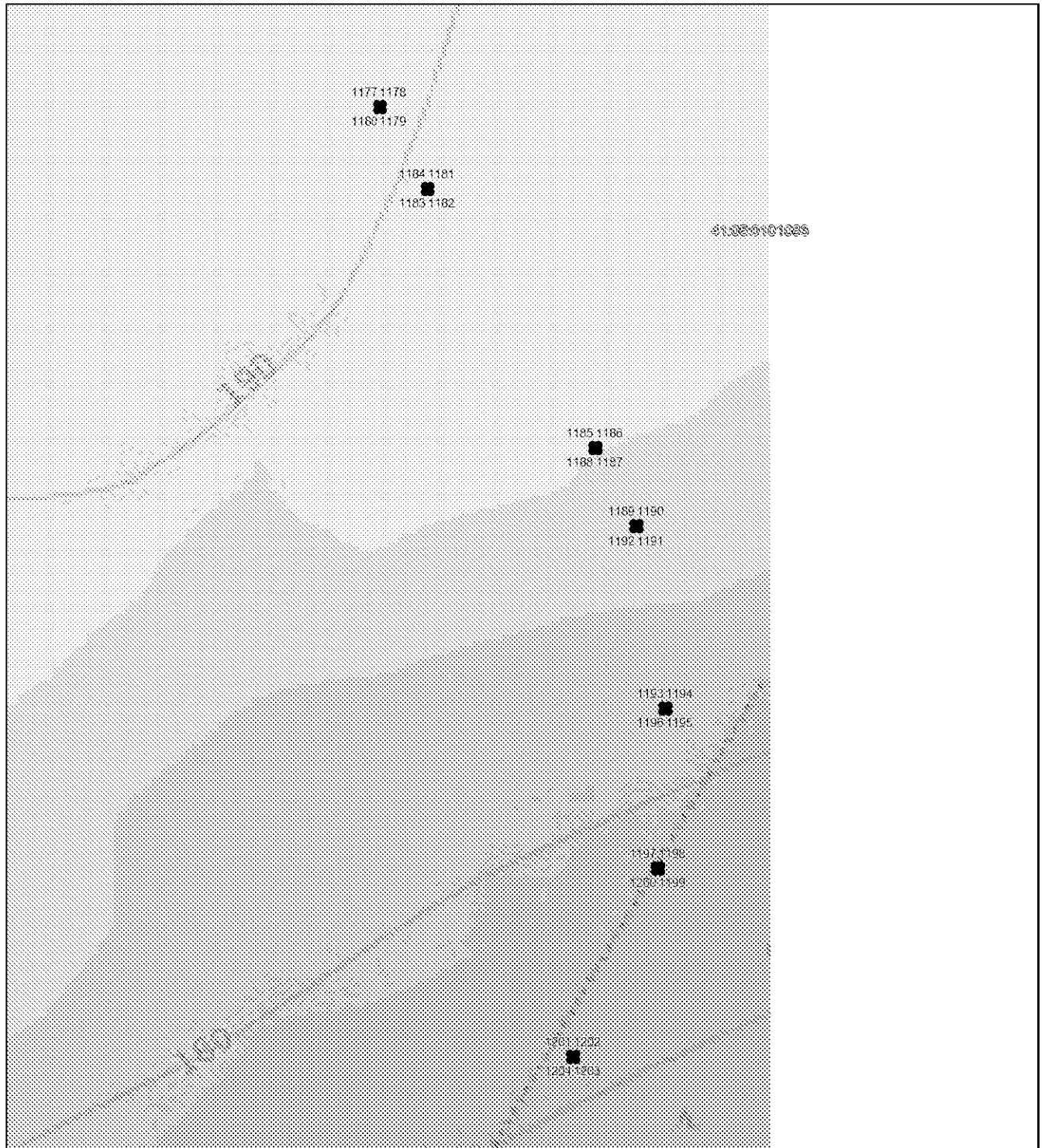
ОПИСАНИЕ МЕСТОПОЛОЖЕНИЯ ГРАНИЦ

Публичный сервитут

(наименование объекта, местоположение границ которого описано)

Схема расположения границ

Выносной лист №49



Масштаб 1:1000

Используемые условные знаки и обозначения приведены на отдельной странице в конце раздела.

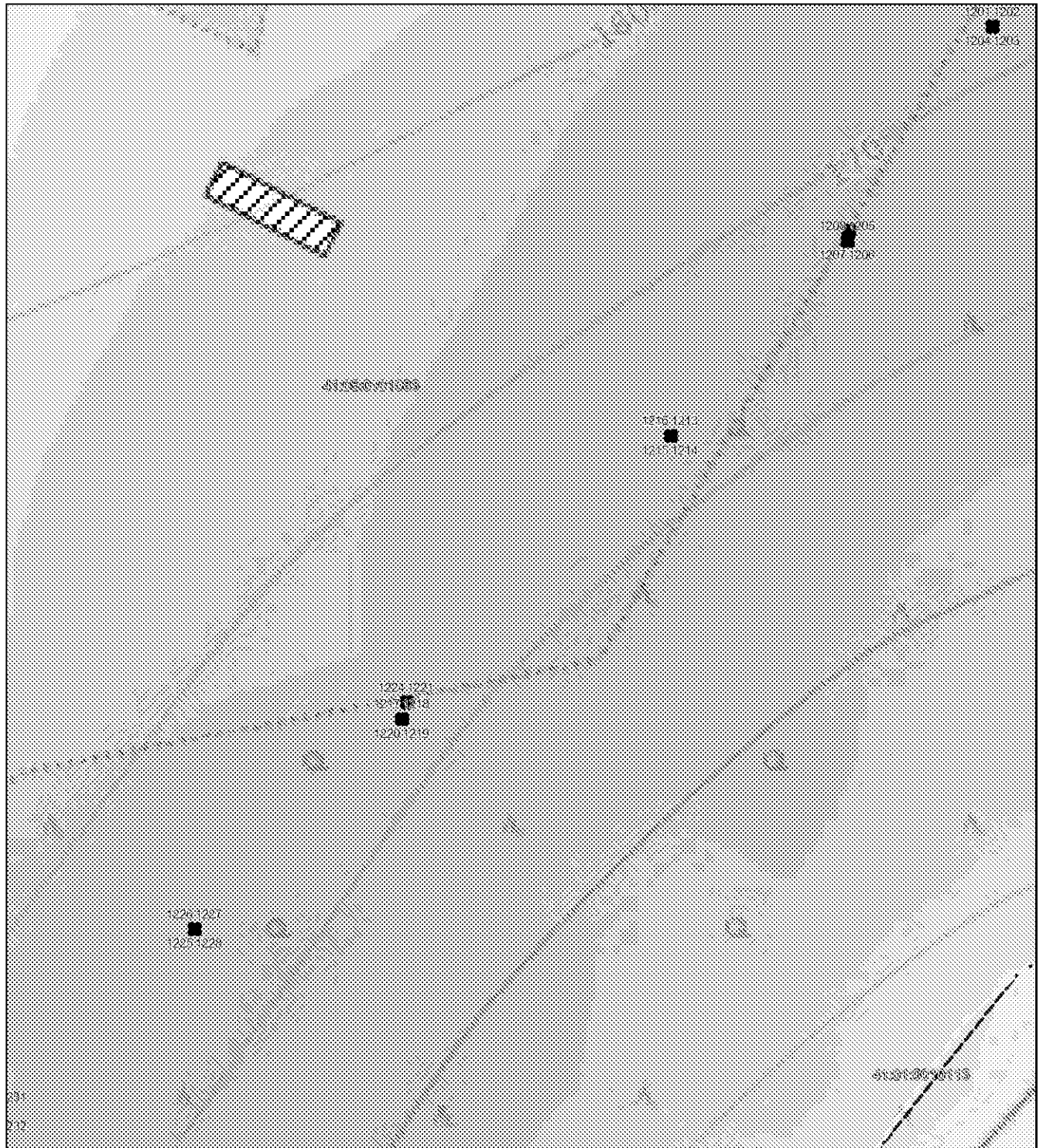
ОПИСАНИЕ МЕСТОПОЛОЖЕНИЯ ГРАНИЦ

Публичный сервитут

(наименование объекта, местоположение границ которого описано)

Схема расположения границ

Выносной лист №50



Масштаб 1:1000

Используемые условные знаки и обозначения приведены на отдельной странице в конце раздела.

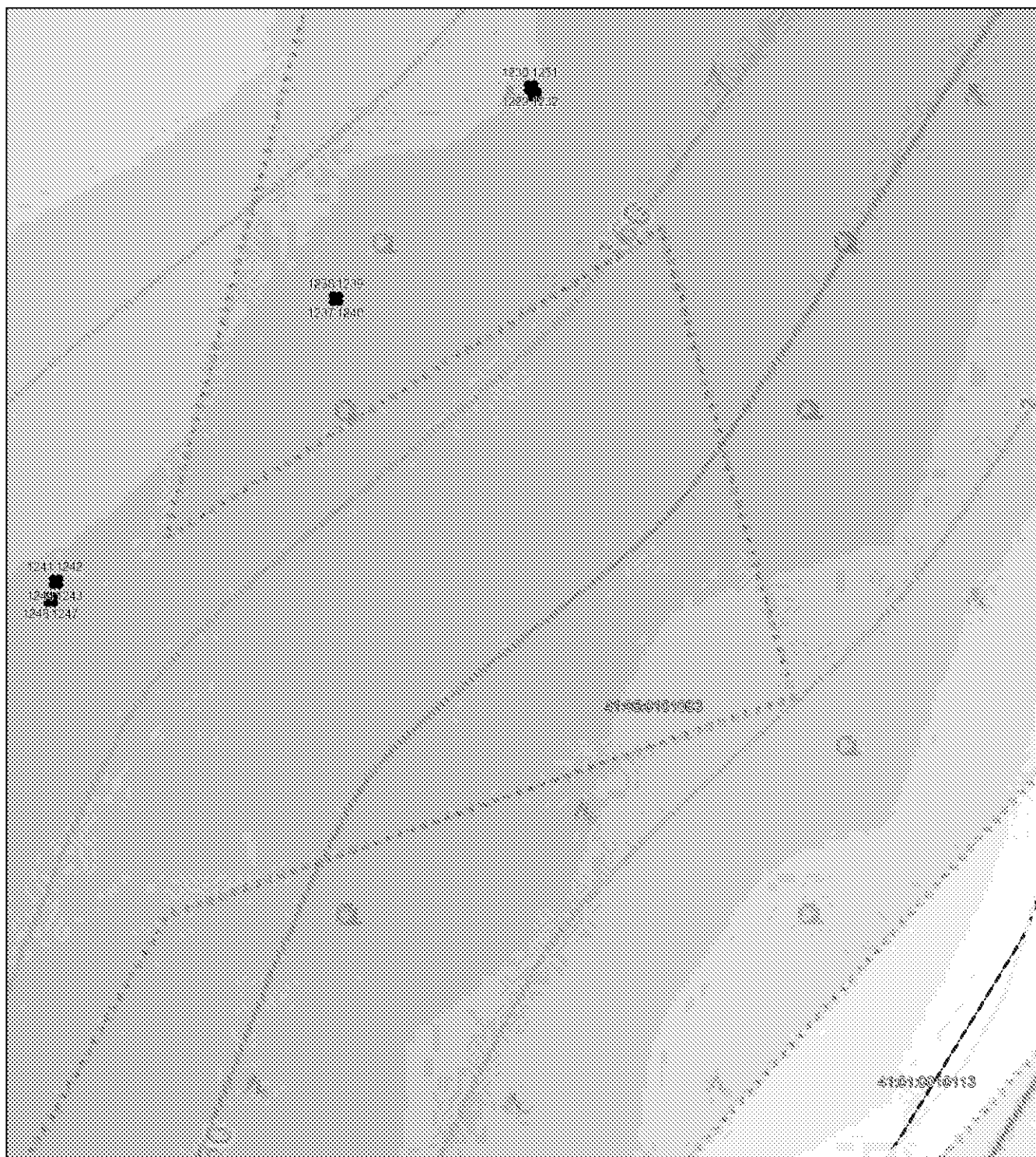
ОПИСАНИЕ МЕСТОПОЛОЖЕНИЯ ГРАНИЦ

Публичный сервитут

(наименование объекта, местоположение границ которого описано)

Схема расположения границ

Выносной лист №51



Масштаб 1:1000

Используемые условные знаки и обозначения приведены на отдельной странице в конце раздела.

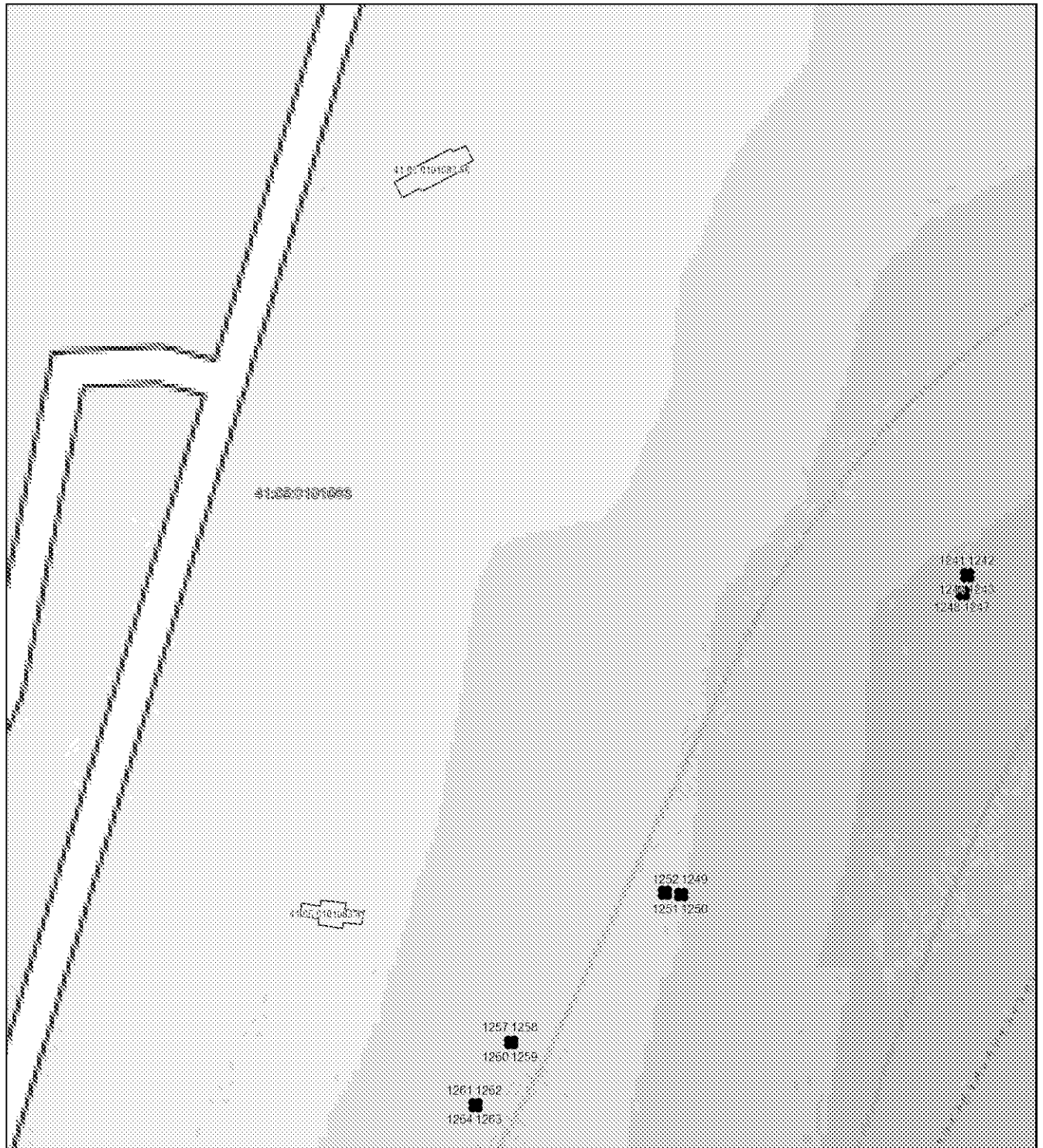
ОПИСАНИЕ МЕСТОПОЛОЖЕНИЯ ГРАНИЦ

Публичный сервитут

(наименование объекта, местоположение границ которого описано)

Схема расположения границ

Выносной лист №52



Масштаб 1:1000

Используемые условные знаки и обозначения приведены на отдельной странице в конце раздела.

ОПИСАНИЕ МЕСТОПОЛОЖЕНИЯ ГРАНИЦ

Публичный сервитут

(наименование объекта, местоположение границ которого описано)

Схема расположения границ

Выносной лист №53



Масштаб 1:1000

Используемые условные знаки и обозначения приведены на отдельной странице в конце раздела.

ОПИСАНИЕ МЕСТОПОЛОЖЕНИЯ ГРАНИЦ

Публичный сервитут

(наименование объекта, местоположение границ которого описано)

Схема расположения границ

Выносной лист №54



Масштаб 1:1000

Используемые условные знаки и обозначения приведены на отдельной странице в конце раздела.

ОПИСАНИЕ МЕСТОПОЛОЖЕНИЯ ГРАНИЦ

Публичный сервитут

(наименование объекта, местоположение границ которого описано)

Схема расположения границ

Выносной лист №55



Масштаб 1:1000

Используемые условные знаки и обозначения приведены на отдельной странице в конце раздела.

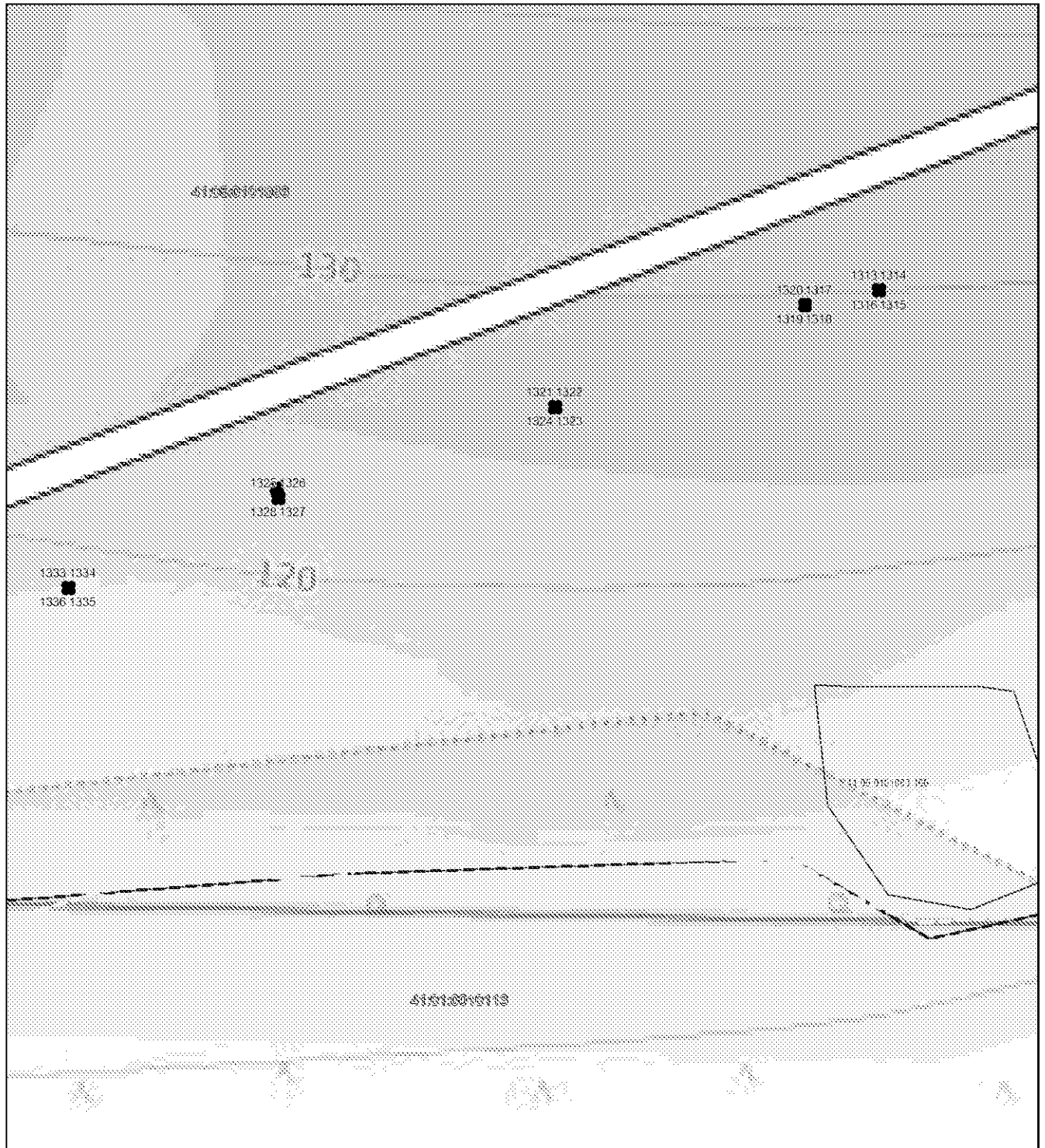
ОПИСАНИЕ МЕСТОПОЛОЖЕНИЯ ГРАНИЦ

Публичный сервитут

(наименование объекта, местоположение границ которого описано)

Схема расположения границ

Выносной лист №56



Масштаб 1:1000

Используемые условные знаки и обозначения приведены на отдельной странице в конце раздела.

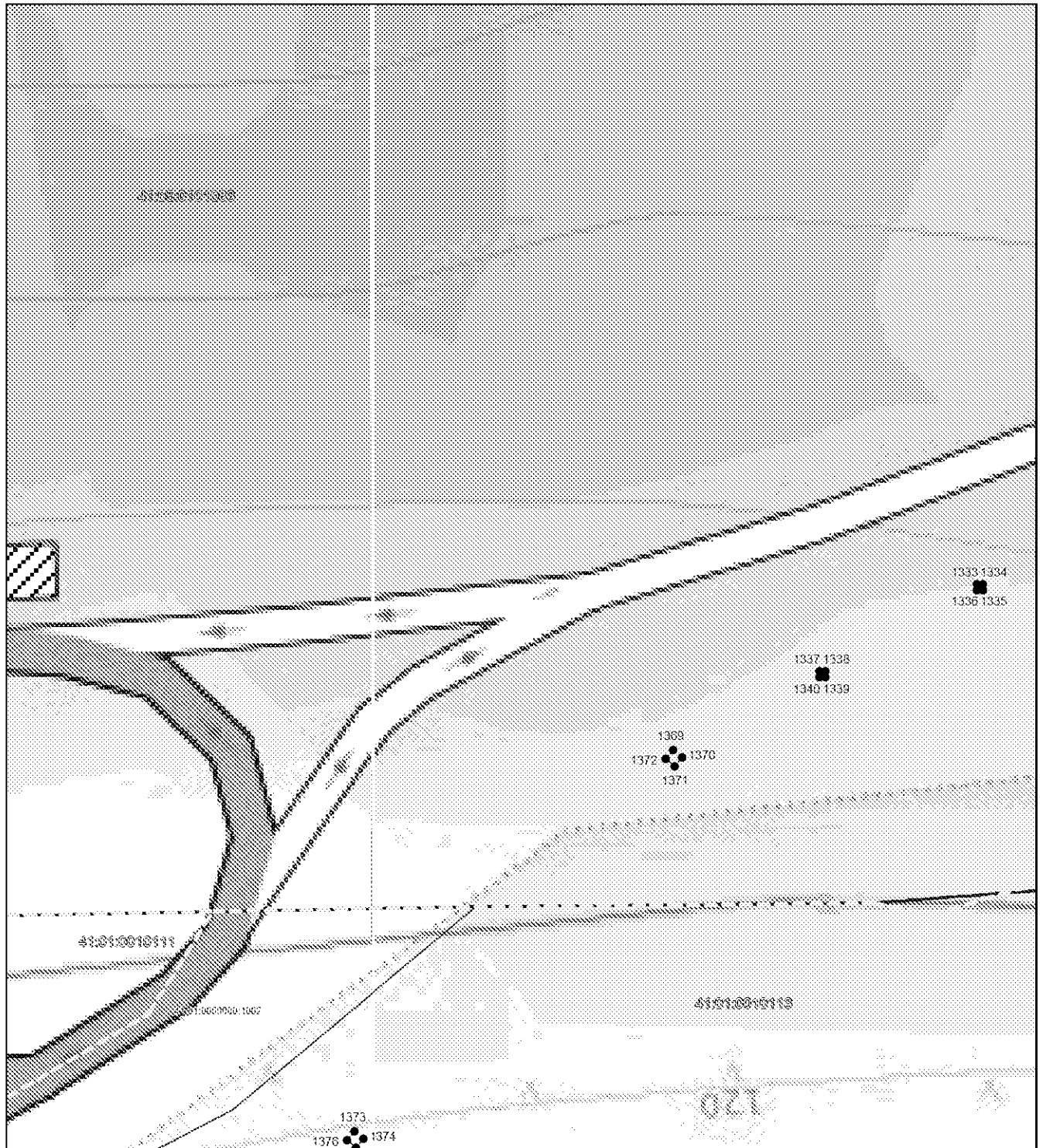
ОПИСАНИЕ МЕСТОПОЛОЖЕНИЯ ГРАНИЦ

Публичный сервитут

(наименование объекта, местоположение границ которого описано)

Схема расположения границ

Выносной лист №57



Масштаб 1:1000

Используемые условные знаки и обозначения приведены на отдельной странице в конце раздела.

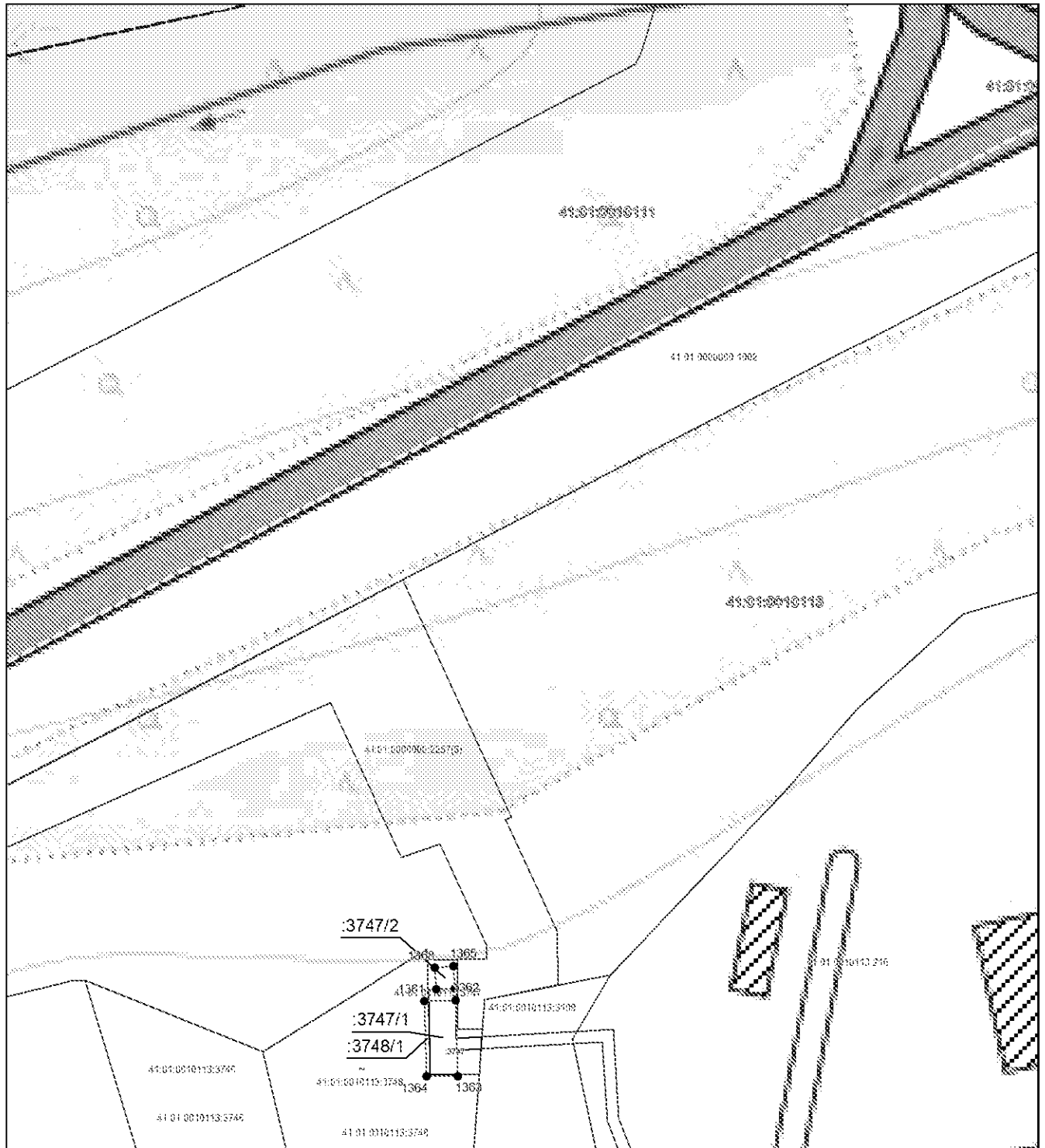
ОПИСАНИЕ МЕСТОПОЛОЖЕНИЯ ГРАНИЦ

Публичный сервитут

(наименование объекта, местоположение границ которого описано)

Схема расположения границ

Выносной лист №58



Масштаб 1:1000

Используемые условные знаки и обозначения приведены на отдельной странице в конце раздела.

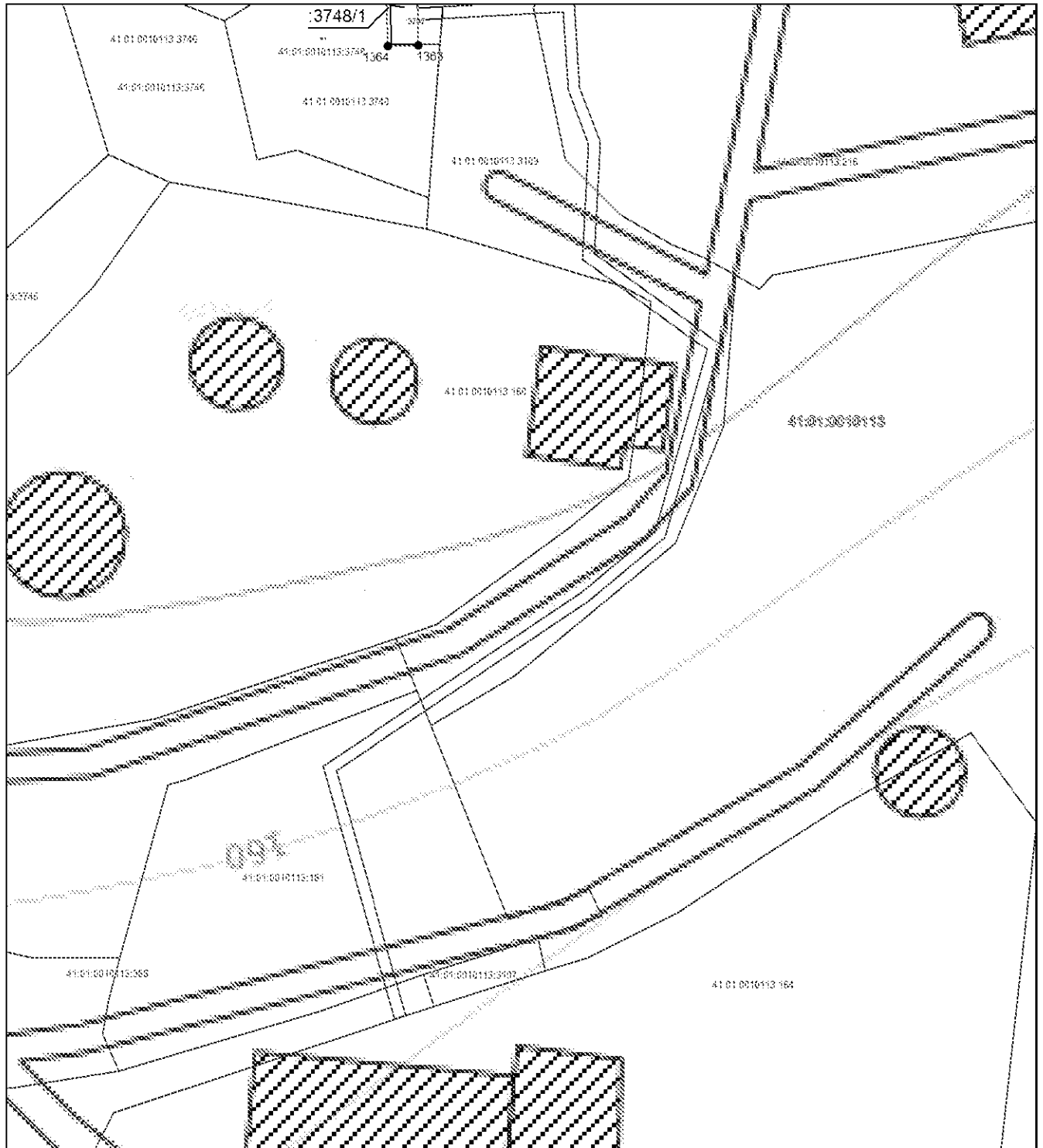
ОПИСАНИЕ МЕСТОПОЛОЖЕНИЯ ГРАНИЦ

Публичный сервитут

(наименование объекта, местоположение границ которого описано)

Схема расположения границ

Выносной лист №59



Масштаб 1:1000

Используемые условные знаки и обозначения приведены на отдельной странице в конце раздела.

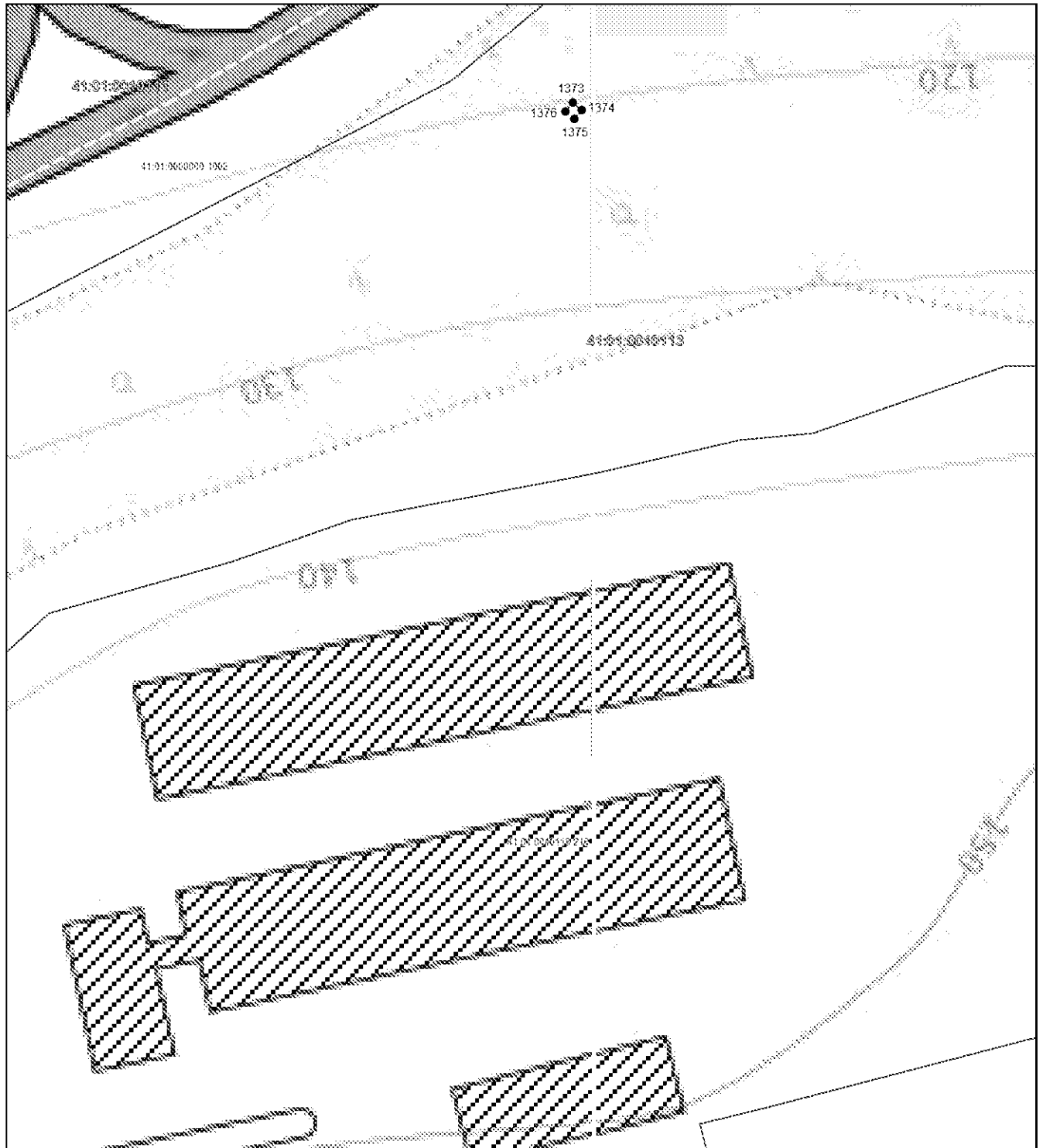
ОПИСАНИЕ МЕСТОПОЛОЖЕНИЯ ГРАНИЦ

Публичный сервитут

(наименование объекта, местоположение границ которого описано)

Схема расположения границ

Выносной лист №60



Масштаб 1:1000

Используемые условные знаки и обозначения приведены на отдельной странице в конце раздела.




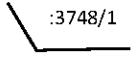



ОПИСАНИЕ МЕСТОПОЛОЖЕНИЯ ГРАНИЦ

Публичный сервитут

(наименование объекта, местоположение границ которого описано)

Схема расположения границ

Используемые условные знаки и обозначения:

-  – граница публичного сервитута,
-  – обозначение и граница земельного участка, сведения о которой имеются в ЕГРН,
-  – обозначение и граница кадастрового квартала,
-  – обозначение устанавливаемого обременения,
-  – установленная граница муниципального образования,
-  – установленная граница населенного пункта,
-  – характерная точка объекта.