

Утверждена

Испомывание документа об утверждении, включая изменения

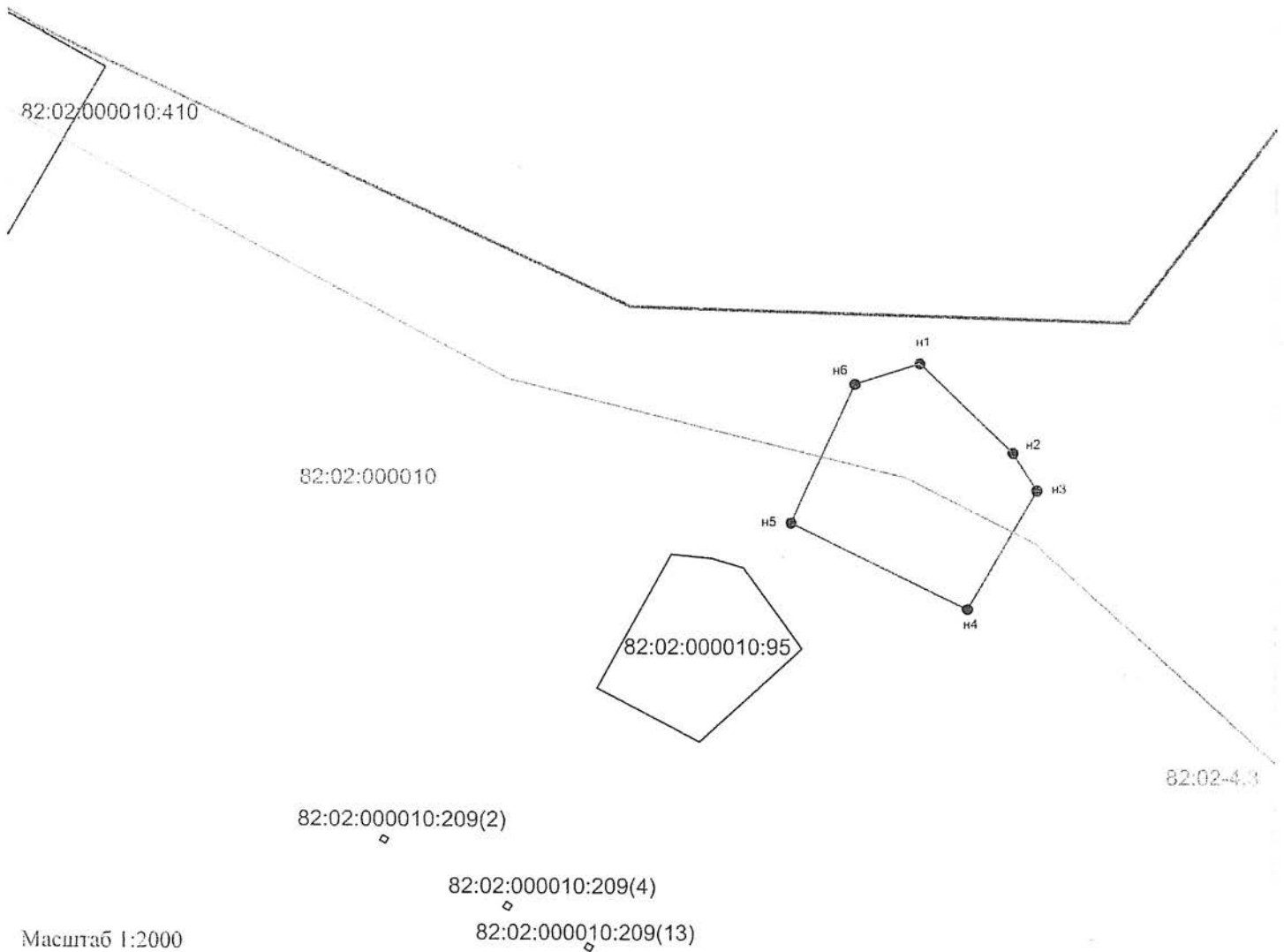
орган государственной власти или орган

местного самоуправления, принявших решение об утверждении

схемы или подписанных соглашения о перераспределении земельных участков

№ \_\_\_\_\_ от \_\_\_\_\_ 201\_ г.

Схема расположения земельного участка или земельных участков на кадастровом плане территории



УСЛОВНЫЕ ОБОЗНАЧЕНИЯ:	
n1 ⊙	- вновь образованные точки
—	- существующая граница земельного участка
- - -	- вновь образованная граница земельного участка
- - - - -	- граница кадастрового квартала
82:02:000010:272	- кадастровый номер земельного участка
— — — — —	- граница населенного пункта

Система координат МСК-41

Условный номер земельного участка \_\_\_\_\_

Площадь земельного участка **3454** м<sup>2</sup>

Обозначение характерных точек границ	Координаты, м	
	X	Y
n1	1239319,57	2323004,60
n2	1239291,46	2323033,55
n3	1239279,60	2323041,07
n4	1239242,60	2323019,55
n5	1239269,53	2322964,71
n6	1239313,13	2322984,51
n1	1239319,57	2323004,60

Утверждена

Наименование документа об утверждении, включая наименование

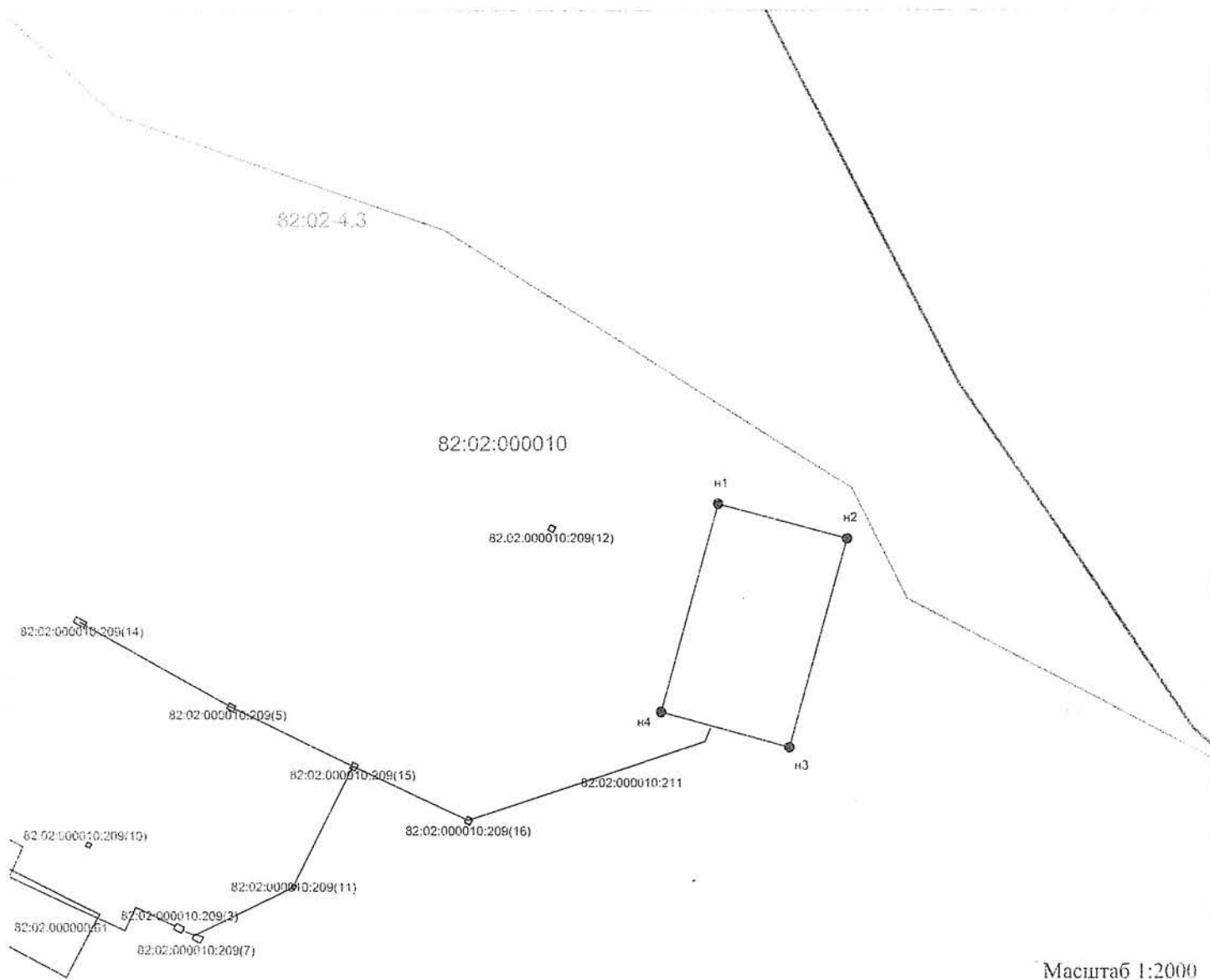
органа государственной власти или органа

местного самоуправления, принявших решение об утверждении

схемы или подлинников с ее копией с государственными земельными участками

№ \_\_\_\_\_ от \_\_\_\_\_ 201\_ г.

Схема расположения земельного участка или земельных участков на кадастровом плане территории



Масштаб 1:2000

Система координат МСК-41

УСЛОВНЫЕ ОБОЗНАЧЕНИЯ:	
n1 @	- вновь образованные точки
—	- существующая граница земельного участка
—	- вновь образованная граница земельного участка
---	- граница кадастрового квартала
82:02:000010:272	- кадастровый номер земельного участка
---	- граница населенного пункта

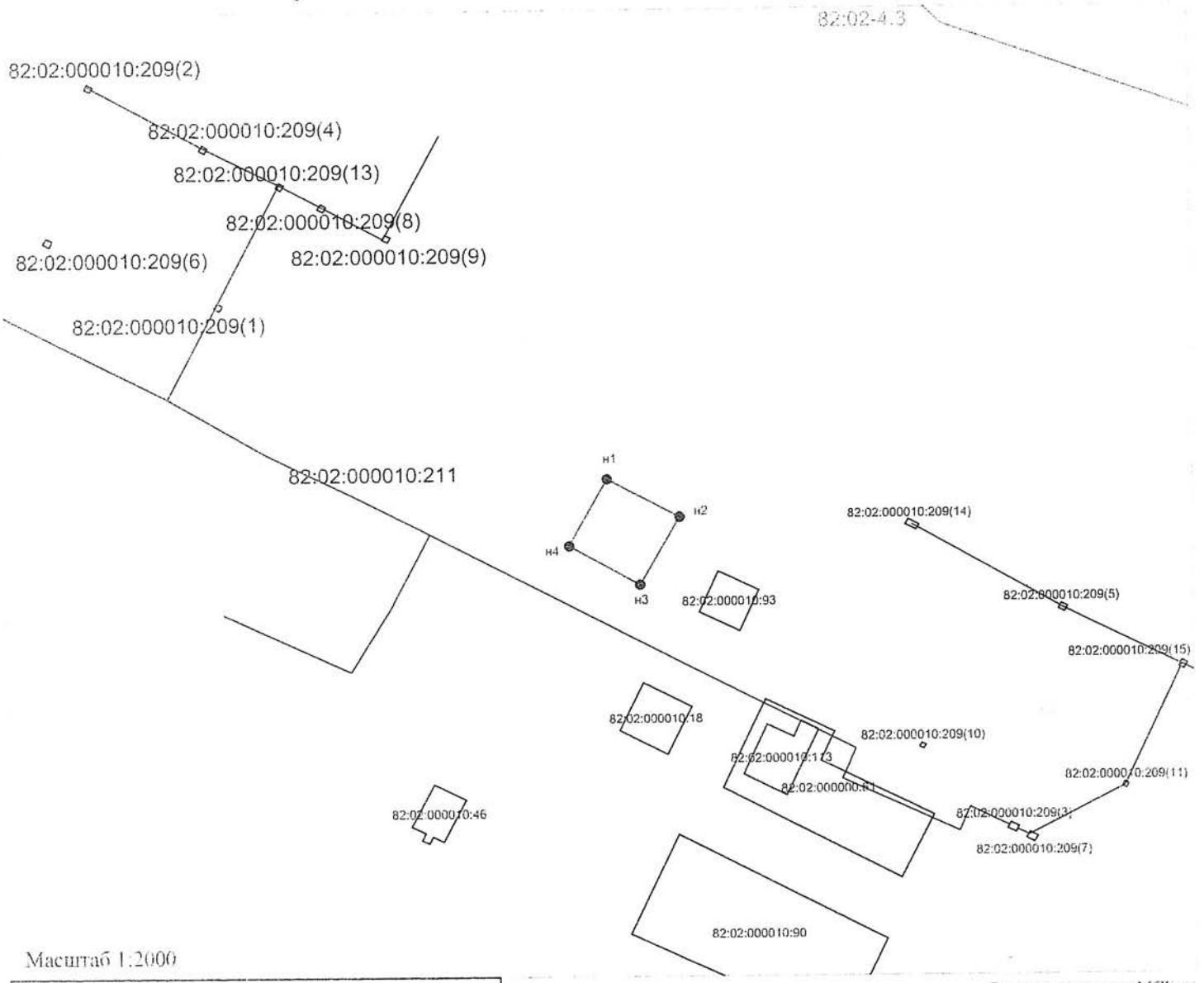
Условный номер земельного участка \_\_\_\_\_

Площадь земельного участка **3126 м<sup>2</sup>**

Обозначение характерных точек границ	Координаты, м	
	X	Y
n1	1239059,66	2323321,61
n2	1239048,08	2323363,93
n3	1238979,37	2323345,13
n4	1238990,95	2323302,81
n1	1239059,66	2323321,61

\_\_\_\_\_ (наименование документа об утверждении, включая наименование)  
 \_\_\_\_\_ (орган государственной власти или орган)  
 \_\_\_\_\_ (местного самоуправления, принявший решение об утверждении)  
 \_\_\_\_\_ (схема или подписанный ею план с "технической" де-юре земельный)  
 № \_\_\_\_\_ от \_\_\_\_\_ 201 г.

Схема расположения земельного участка или земельных участков на кадастровом плане территории



Масштаб 1:2000

**УСЛОВНЫЕ ОБОЗНАЧЕНИЯ:**

- n1 ● - вновь образованные точки
- - существующая граница земельного участка
- - - - - вновь образованная граница земельного участка
- — — — — граница кадастрового квартала
- 82:02:000010:272 - кадастровый номер земельного участка
- — — — — граница населенного пункта

Система координат МСК-91

Условный номер земельного участка \_\_\_\_\_

Площадь земельного участка **712** м<sup>2</sup>

Обозначение характерных точек границ	Координаты, м	
	X	Y
n1	1239036,91	2323009,56
n2	1239023,90	2323033,91
n3	1239001,38	2323020,49
n4	1239014,52	2322996,72
n1	1239036,91	2323009,56