

АКТ

**государственной историко-культурной экспертизы документов,
обосновывающих включение выявленного объекта культурного
(археологического) наследия городище «Усть-Камчатск-52» (Ажабачья-5),
расположенного по адресу (местонахождению): Камчатский край, Усть-
Камчатский р-н,**

**в единый государственный реестр объектов культурного
наследия (памятников истории и культуры) народов Российской Федерации**

Заказчик: ООО «НИВАД»

Эксперт:

Санкт-Петербург

2020

Настоящий акт государственной историко-культурной экспертизы составлен в соответствии с Положением о государственной историко-культурной экспертизе, утвержденным постановлением Правительства Российской Федерации от 15 июля 2009 г. № 569.

Дата начала проведения экспертизы: 06 июля 2020 г.

Дата окончания экспертизы: 10 ноября 2020 г.

Место проведения экспертизы: г. Санкт-Петербург

Заказчик экспертизы: Общество с ограниченной ответственностью «НИВАД»
(ООО «НИВАД»)
196128, г. Санкт-Петербург, Варшавская улица,
д. 5, корпус 2 литер а, офис 103
ИНН 7810684111 КПП 781001001

Сведения об эксперте:

Фамилия, имя, отчество	Владислав Юрьевич Соболев
Образование	высшее
Специальность	историк, археолог
Стаж работы	25 лет
Место работы и должность	Санкт-Петербургский Государственный университет, Лаборатория археологии, исторической социологии и культурного наследия имени проф. Г.С. Лебедева. Старший научный сотрудник
Реквизиты аттестации	Государственный эксперт по проведению историко-культурной экспертизы (приказ Министерства культуры Российской Федерации № 1772 от 11.10.2018 г. «Об утверждении статуса аттестованного эксперта по проведению государственной историко-культурной экспертизы» Объекты экспертизы: - выявленные объекты культурного наследия в целях обоснования целесообразности включения данных объектов в реестр; - земли, подлежащие воздействию земляных, строительных, мелиоративных, хозяйственных работ, предусмотренных статьей 25 Лесного кодекса Российской Федерации работ по использованию лесов (за исключением работ, указанных в пунктах 3, 4 и 7 части 1 статьи 25 Лесного Кодекса Российской Федерации) и иных работ, в случае, если указанные земли расположены в границах территорий, утвержденных в соответствии с пунктом 34.2 пункта 1 статьи 9 настоящего Федерального закона; - документы, обосновывающие включение объектов культурного наследия в реестр;

	<p>- документы, обосновывающие исключение объектов культурного наследия из реестра;</p> <p>- документация, за исключением научных отчетов о выполненных археологических полевых работах, содержащей результаты исследований, в соответствии с которыми определяется наличие или отсутствие объектов, обладающих признаками объекта культурного наследия, на земельных участках, подлежащих воздействию земляных, строительных, мелиоративных, хозяйственных работ, указанных в настоящей статье работ по использованию лесов и иных работ;</p> <p>- документация или разделы документации, обосновывающие меры по обеспечению сохранности объекта культурного наследия, включенного в реестр, выявленного объекта культурного наследия либо объекта, обладающего признаками объекта культурного наследия при проведении земляных, мелиоративных, хозяйственных работ, указанных в настоящей статье работ по использованию лесов и иных работ в границах территории объекта культурного наследия либо на земельном участке, непосредственно связанном с земельным участком в границах территории объекта культурного наследия.</p>
--	---

В соответствии со статьей 29 Федерального закона от 25.06.2002 № 73-ФЗ «Об объектах культурного наследия (памятниках истории и культуры) народов Российской Федерации» и с Положением о государственной историко-культурной экспертизе, утвержденным постановлением Правительства Российской Федерации от 15.07.2009 г. № 569. эксперт несет ответственность за достоверность сведений, изложенных в заключении экспертизы.



Эксперт В.Ю. Соболев

Отношения к заказчику

Эксперт:

- не имеет родственных связей с заказчиком (его должностными лицами, работниками);
- не состоит в трудовых отношениях с заказчиком;
- не имеет долговых или иных имущественных обязательств перед заказчиком (его должностным лицом или работником), а также заказчик (его должностное лицо или работник) не имеет долговых или иных имущественных обязательств перед экспертом;
- не владеет ценными бумагами, акциями (долями участия, паями в уставных (складочных) капиталах) заказчика;
- не заинтересован в результатах исследований и решений, вытекающих из заключения экспертизы, с целью получения выгоды в виде денег, ценностей, иного имущества, услуг имущественного характера или имущественных прав для себя или третьих лиц.

Основание проведения государственной историко-культурной экспертизы

1. Федеральный закон от 25.06.2002 № 73-ФЗ «Об объектах культурного наследия (памятниках истории и культуры) народов Российской Федерации» (в действующей редакции);

2. Положение о государственной историко-культурной экспертизе, утвержденное Постановлением Правительства РФ от 15.07.2009 № 569 (в действующей редакции);

3. Приказ Министерства культуры РФ от 3 октября 2011 г. № 954 "Об утверждении Положения о едином государственном реестре объектов культурного наследия (памятников истории и культуры) народов Российской Федерации"(в действующей редакции);

4. Договор № ГИКЭ/22-06 от 06 июля 2020 г. на проведение историко-культурной экспертизы между Обществом с ограниченной ответственностью «НИВАД» и экспертом В. Ю. Соболевым

Цель и объект экспертизы

Цель экспертизы: обоснование включения выявленного объекта культурного (археологического) наследия городище «**Усть-Камчатск-52**» (**Ажабачья-5**) в единый государственный реестр объектов культурного наследия (памятников истории и культуры) народов Российской Федерации.

Объект экспертизы: документы, обосновывающие включение выявленного объекта культурного (археологического) наследия городище «**Усть-Камчатск-52**» (**Ажабачья-5**) в единый государственный реестр объектов культурного наследия (памятников истории и культуры) народов Российской Федерации.

Перечень документов, представленных Заказчиком

- Приказ Службы охраны объектов культурного наследия Камчатского края от № 33 от 02.11.2017 г. «Об утверждении перечня выявленных объектов археологического наследия, расположенных на территории Камчатского края»;
- Приказ Службы охраны объектов культурного наследия Камчатского края от 28.05.2020 г. «Об утверждении границ территорий выявленных объектов археологического наследия «Ажабачья - 2» (стоянка 49), «Ажабачья - 3» (городище 50), «Ажабачья - 4» (городище 51), «Ажабачья - 5» (городище 52), «Ажабачья - 6» (городище 53) и особого режима использования земельных участков, в границах которых располагаются объекты археологического наследия»;
- Справка о расположении объектов археологического наследия в границах земельного участка с кадастровым номером
- Отчет о разработке проекта границ территории объекта археологического наследия пос. Усть-Камчатск, городище 52 (Ажабачья-5); расположение объекта: Камчатский край, Усть-Камчатский р-н,

Дата возникновения: эпоха неолита. дата выявления: 1996, выполненный ООО «Землемер», 2019 г.

- Схема границ территории объекта археологического наследия пос. Усть-Камчатск, городище 52 (Ажабачья-5); расположение объекта: Камчатский край, Усть-Камчатский р-н, выполненная ООО «Землемер», 2019 г. М 1 : 5000;
- Схема границ территории объекта археологического наследия пос. Усть-Камчатск, городище 52 (Ажабачья-5); расположение объекта: Камчатский край, Усть-Камчатский р-н, выполненная ООО «Землемер», 2019 г. М 1 : 10000;
- Паспорт памятника истории и культуры «пос. Усть-Камчатск, городище 52 (Ажабачья-5)».

Перечень документов и материалов, собранных и полученных при проведении экспертизы, а также использованной для нее специальной, технической и справочной литературы:

- Федеральный закон № 73-ФЗ «Об объектах культурного наследия (памятниках истории и культуры) народов Российской Федерации» от 25.06.2002 г.
- Положение о государственной историко-культурной экспертизе, утвержденное Постановлением Правительства Российской Федерации от 15.07.2009 г. № 569.
- Постановление Правительства Российской Федерации от 20.02.2014 г. № 127 «Об утверждении Правил выдачи, приостановления и прекращения действия разрешений (открытых листов) на проведение работ по выявлению и изучению объектов археологического наследия».
- Постановление Правительства Российской Федерации от 17.06.2017 г. № 720 «О внесении изменений в Правила выдачи, приостановления и прекращения действия разрешений (открытых листов) на проведение работ по выявлению и изучению объектов археологического наследия».
- Положение о порядке проведения археологических полевых работ и составления научной отчетной документации. Утверждено постановлением Бюро Отделения историко-филологических наук РАН от 20.06.2018 г. № 32.
- Методика определения границ территорий объектов археологического наследия, утвержденная Письмом Министерства культуры Российской Федерации от 27.01.2012 г. № 12-01-39/05-АБ.
- Приказ Министерства культуры РФ № 1745 «Об утверждении требований к составлению проектов границ территорий объектов культурного наследия» от 04.06.2015 г.
- Положение о едином государственном реестре объектов культурного наследия (памятников истории и культуры) народов Российской Федерации, утвержденным приказом Минкультуры России от 03.10.2011 г. № 954.

Сведения об обстоятельствах, повлиявших на процесс проведения и результаты экспертизы

Обстоятельства, повлиявшие на процесс проведения и результаты экспертизы, отсутствуют.

Сведения о проведенных исследованиях

В процессе подготовки и проведения экспертизы изучена и проанализирована документация, представленная заказчиком, а также действующее законодательство в сфере охраны и сохранения объектов культурного наследия. Дополнительно изучены архивные материалы и научная литература, дополняющие информацию по объекту экспертизы.

Экспертом проведен анализ всего комплекса данных (документов, материалов, информации) по Объекту экспертизы, принятых от Заказчика, и оценка обоснованности изложенных в документации выводов и предложений.

При изучении документации и других материалов эксперт счел представленный материал соответствующим действующему законодательству в сфере охраны и сохранения объектов культурного наследия и достаточным для подготовки заключения (акта) государственной историко-культурной экспертизы.

Факты и сведения, выявленные и установленные в результате проведенных исследований

Адрес (местонахождение) выявленного объекта культурного наследия: Российская Федерация, Камчатский край, Усть-Камчатский район.

Сведения об основных характеристиках объекта недвижимости, на территории которого располагается выявленный объект культурного наследия: в границах земельного участка с кадастровым номером (Камчатский край, р-н Усть-Камчатский). Категория – земли запаса (неиспользуемые) фонда перераспределения земель, правообладатель (правообладатели) – Российская Федерация.

Современное географическое положение: городище расположено

ЮЮЗ от укрепленного поселения Усть-Камчатск-51. Укрепленное поселение расположено в западной лобовой части террасы. Ориентировано по линии северо-запад – юго-восток. На площадке сегментовидной формы размером 43х39 м. расположена двухкамерная жилищная западина размером 9х9 м и 6х6 м, глубиной около 2,5 м. От западин в разные стороны проложены узкие, шириной около 1 м, траншеи, соединяющие жилищные западины с овальными и прямоугольными ямами меньшего размера. Система траншей разветвленная. Отрезки траншей длиной, в основном, 3-5 м, реже 7-11 м, заканчиваются камерами поперечным размером от 1 м. до 2 м. Отрезки траншей преимущественно изогнутой формы

с одним или несколькими зигзагами. Почти от каждой промежуточной камеры в системе траншей вдоль внутренней стенки западной части вала устроены проходы сквозь него, а в ЮЗ части вала эти проходы соединяются с прямоугольными западинами.

Ширина вала в СВ части укрепления до 1,5 м, здесь вал имеет три прохода шириной 1-1,5 м. В других частях укрепления внутренняя стенка вала выражена слабо. С СВ, ЮВ и юга укрепление окружено рвом шириной 2-3 м. Концами ров выходит на крутые склоны террасы. Высота внешней стенки вала со дна рва 3 м. Крутизна склона террасы возле укрепления 28°-37°.

К СВ, востоку и ЮВ от укрепления на поверхности террасы расположены многочисленные оборонительные (?) ямы поперечным размером 2-3 м, глубиной 1-1,8 м. Ямы расположены, в основном, хаотично. Они заполняют все пространство между комплексом соседних городищ. Отнесение их к определенному объекту, на данный момент, не представляется возможным. Включены в границы близлежащих памятников.

История исследования: городище Усть-Камчатск-52 обследовано в 1961 году Северо-Восточно-Азиатской комплексной археологической экспедицией под руководством зав. лабораторией археологии, истории и этнографии Северо-Восточного комплексного НИИ ДВНЦ АН СССР Н.Н. Дикова.

В 1996 г. сотрудником Камчатского областного краеведческого музея А.К. Пономаренко, проводившим археологические разведки в долине р. Камчатки от г. Ключи до Нижне-Камчатска, на оз. Ажабачьем и в долине р. Ажабачьей на памятнике проведены обмеры, топографическая съемка и фотофиксация.

В 1998 г. на основании отчетов о полевых исследованиях был составлен Паспорт памятника истории и культуры.

Включен в Перечень выявленных объектов археологического наследия на территории Камчатского края Приказом № 33 от 02.11.2017 г. Службы охраны объектов культурного наследия.

Характеристика объекта: городище расположено в западной лобовой части террасы. Ориентировано по линии север-запад – юго-восток. Площадка сегментовидной формы размером 43х39 м, по периметру окружено валом. Ширина вала в СВ части укрепления до 1,5 м, здесь вал имеет три прохода шириной 1-1,5 м. В других частях укрепления внутренняя стенка вала выражена слабо. С СВ, ЮВ и юга укрепление окружено рвом шириной 2-3 м. Концами ров выходит на крутые склоны террасы. Высота внешней стенки вала со дна рва 3 м. Крутизна склона террасы возле укрепления 28°-37°.

На площадке выделяется двухкамерная жилищная западина, от которой в разные стороны проложены узкие траншеи, соединяющие жилищную западину с овальными и прямоугольными ямами меньшего размера. Система траншей разветвленная. Отрезки траншей, преимущественно изогнутой формы с одним или несколькими зигзагами и проходами, заканчиваются камерами

К северо-востоку, востоку и юго-востоку от укрепления на поверхности террасы хаотично расположены многочисленные оборонительные (?) ямы, заполняющие все пространство между комплексом соседних городищ. Отнесение их к определенному объекту, на данный момент, не представляется возможным. Включены в границы близлежащих памятников.

Разведочным обследованием 2019 г. кроме жилищной западины на поверхности учтено 14 ям округлой и подпрямоугольной формы.

С целью уточнения датировки и культурной принадлежности проведена археологическая шурфовка. Заложены два разведочных шурфа. В обоих шурфах прослежена схожая стратиграфия напластований: чередующиеся слои пепла (следы извержения вулкана) и окрашенной в разные оттенки коричневого супеси, найдены халцедоновые и кремневые отщепы и заготовка орудия.

Датировка и культурная принадлежность: по данным тефрохронологии и стратиграфии шурфов поселение может быть датировано эпохой поздним каменным веком (VIII вв. до н.э. - XVII вв. н.э.).

Сведения о границах территории выявленного объекта культурного наследия: при установлении границ учитывались методические рекомендации, разработанные Институтом археологии РАН и рекомендованные к применению Министерством культуры Российской Федерации письмом от 27.01.2012 № 12-01-39/05-АБ. При установлении границ были полностью соблюдены Требования к составлению проектов границ территорий объектов культурного наследия, утвержденные приказом Министерства культуры РФ от 4 июня 2015 № 1745.

При определении границ памятника использовался метод визуального осмотра территории и изучение ландшафтно-топографической ситуации. Границы объекта определены с учетом визуально фиксируемых в ландшафте контуров остатков ям и западин, рельефа местности и величины площади, необходимой для обитания на поселении. Также важным критерием служил рельеф местности, который из-за своей пересеченности, естественным образом ограничивает распространение культурного слоя и размещение жилищных, хозяйственных и иных объектов.

Граница определена по восьми характерным точкам и в плане имеет вид восьмиугольника

Усть-Камчатск 52 Таблицы координат поворотных точек

Обозначение (номер) характерной точки	Координаты характерных точек во Всемирной геодезической системе координат (WGS-84)		Координаты характерных точек в местной системе координат (МСК-41)	
	Северной широты	Восточной долготы	X	Y
Усть-Камчатск-52: точка 1				7
Усть-Камчатск-52: точка 2				
Усть-Камчатск-52: точка 3				
Усть-Камчатск-52: точка 4				
Усть-Камчатск-52: точка 5				
Усть-Камчатск-52: точка 6				
Усть-Камчатск-52: точка 7				
Усть-Камчатск-52: точка 8				

Сведения о частях стоянки Усть-Камчатск-52

Сведения о частях границы		
Обозначение части границы		Описание прохождения части границы
от точки	до точки	
Усть-Камчатск-52: точка 1	Усть-Камчатск-52: точка 2	
Усть-Камчатск-52: точка 2	Усть-Камчатск-52: точка 3	3
Усть-Камчатск-52: точка 3	Усть-Камчатск-52: точка 4	
Усть-Камчатск-52: точка 4	Усть-Камчатск-52: точка 5	
Усть-Камчатск-52: точка 5	Усть-Камчатск-52: точка 6	
Усть-Камчатск-52: точка 6	Усть-Камчатск-52: точка 7	
Усть-Камчатск-52: точка 7	Усть-Камчатск-52: точка 8	
Усть-Камчатск-52: точка 8	Усть-Камчатск-52: точка 1	

Общий периметр границы территории объекта археологического наследия составляет **534,22 м.**

Площадь территории объекта археологического наследия **17 031,99 м²**

Состояние объекта археологического наследия стоянки Усть-Камчатск-52: удовлетворительное. Поверхность задернована, следы незаконной кладоискательской деятельности отсутствуют.

Обоснования вывода экспертизы:

В соответствии со ст. 3 Федерального закона от 25.06.2002 г. № 73-ФЗ «Об объектах культурного наследия (памятниках истории и культуры) народов Российской Федерации» к объектам культурного наследия (памятникам истории и культуры) народов Российской Федерации относятся объекты недвижимого имущества (включая объекты археологического наследия) со связанными с ними произведениями живописи, скульптуры, декоративно-прикладного искусства, объектами науки и техники и иными предметами материальной культуры, возникшие в результате исторических событий, представляющие собой ценность с точки зрения истории, археологии, архитектуры, градостроительства, искусства, науки и техники, эстетики, этнологии или антропологии, социальной культуры и являющиеся свидетельством эпох и цивилизаций, подлинными источниками информации о зарождении и развитии культуры.

Под объектом археологического наследия понимаются частично или полностью скрытые в земле или под водой следы существования человека в прошлых эпохах (включая все связанные с такими следами археологические предметы и культурные слои), основным или одним из основных источников информации о которых являются археологические раскопки или находки. Объектами археологического наследия являются, в том числе, городища, курганы, грунтовые могильники, древние погребения, селища, стоянки, каменные изваяния, стелы, наскальные изображения, остатки древних укреплений, производств, каналов, судов, дорог, места совершения древних религиозных обрядов, отнесенные к объектам археологического наследия культурные слои.

Согласно ст. 18 «Порядок включения объектов культурного наследия в реестр» Федерального закона от 25.06.2002 г. № 73-ФЗ «Об объектах культурного наследия (памятниках истории и культуры) народов Российской Федерации» объект должен обладать особенностями (предметом охраны), являющимися основанием для включения его в единый государственный реестр объектов культурного наследия (памятников истории и культуры) народов Российской Федерации и подлежащих обязательному сохранению.

По результатам проведенной экспертизы установлено, что выявленный объект культурного наследия – **«Усть-Камчатск-52» (Ажабачья-5)**, расположенный по адресу (местонахождению):
Камчатский край, Усть-Камчатский р-н,

(в границах кадастрового участка

соответствует установленному ст. 3 Федерального Закона РФ от 25.06.2002 г. № 73-ФЗ «Об объектах культурного наследия (памятниках истории и культуры) народов Российской Федерации» виду объекта культурного наследия (памятника истории и культуры) – «памятник» и является объектом археологического наследия.

Границы территории выявленного памятника археологии установлены согласно Методики определения границы территорий объектов археологического наследия, разработанной Институтом археологии РАН и рекомендованной к применению письмом Минкультуры от 27.01.2012 № 12-01-39/05-АБ, и определены по характерным поворотным точкам, представленным во Всемирной геодезической системе координат (WGS-84) и местной системе координат, установленной для ведения государственного кадастра объектов недвижимости (МСК-41).

ВЫВОД ЭКСПЕРТИЗЫ:

Экспертом сделан вывод об обоснованности включения в единый государственный реестр объектов культурного наследия (памятников истории и культуры) народов Российской Федерации выявленного объекта археологического наследия городище **«Усть-Камчатск-52» (Ажабачья-5)**. Данный объект обладает историко-культурной ценностью и особенностями (предметом охраны), являющимися основанием для включения его в реестр и соответствует критериям объекта культурного наследия, установленным Федеральным законом от 25.06.2002 г. № 73-ФЗ «Об объектах культурного наследия (памятниках истории и культуры) народов Российской Федерации» (положительное заключение). Историческая и культурная ценность данного объекта археологического наследия доказана.

В соответствии с п. 2 ст. 18 Федерального закона от г. № 73-ФЗ «Об объектах культурного наследия (памятниках истории и культуры) народов Российской Федерации» объект археологического наследия городище **«Усть-Камчатск-52» (Ажабачья-5)** рекомендуется для включения в единый государственный реестр объектов культурного наследия (памятников истории и культуры) народов Российской Федерации в установленном порядке со следующими сведениями, представленными:

- 1) наименование объекта: городище **«Усть-Камчатск-52» (Ажабачья-5)**;
- 2) время возникновения или дата создания объекта: поздний каменный век (VIII вв. до н.э. - XVII вв. н.э.).
- 3) местонахождение объекта: Российская Федерация, Камчатский край, Усть-Камчатский район

- 4) категория историко-культурного значения объекта: **объект культурного наследия федерального значения** (ст. 4 Федерального закона от 25.06.2002 № 73-ФЗ «Об объектах культурного наследия (памятниках истории и культуры) народов Российской Федерации»);
- 5) вид объекта культурного наследия – **памятник** (ст. 3 Федерального закона от 25.06.2002 № 73-ФЗ «Об объектах культурного наследия (памятниках истории и культуры) народов Российской Федерации»), объект археологического наследия;
- 6) описание особенностей объекта, являющихся основаниями для включения его в реестр и подлежащих обязательному сохранению (предмет охраны): культуровмещающие слои (отложения) антропогенного происхождения в границах памятника, включающие археологические недвижимые и движимые объекты; остатки земляных фортификационных сооружений – валы и рвы городища; остатки жилищных западин, хозяйственных ям, выраженные в рельефе; пространство в границах территории объекта культурного наследия, содержащее все виды движимых и недвижимых объектов археологии; археологические объекты расположенные на поверхности и в культурных напластованиях объекта; археологические предметы – движимые вещи, основным или одним из основных источников информации о которых независимо от обстоятельств их обнаружения являются археологические раскопки или находки, в том числе предметы, обнаруженные в результате раскопок или находок;
- 7) сведения о границах территории выявленного объекта культурного наследия, включая графическое описание местоположения этих границ, перечень координат характерных точек этих границ в системе координат, установленной для ведения Единого государственного реестра недвижимости:

Усть-Камчатск 52 Таблицы координат поворотных точек

Обозначение (номер) характерной точки	Координаты характерных точек во Всемирной геодезической системе координат (WGS-84)		Координаты характерных точек в местной системе координат (МСК-41)	
	Северной широты	Восточной долготы	X	Y
Усть-Камчатск-52: точка 1				7
Усть-Камчатск-52: точка 2				
Усть-Камчатск-52: точка 3				
Усть-Камчатск-52: точка 4				
Усть-Камчатск-52: точка 5				
Усть-Камчатск-52: точка 6				
Усть-Камчатск-52: точка 7				
Усть-Камчатск-52: точка 8				

Текстовое описание прохождения границы территории ОАН. За границу территории объекта приняты стороны восьмиугольника. Участок границы от точки 1 до точки 2 составляет 32 м (по азимуту 28°), проходит по урезу воды, параллельно руслу реки, в пойме. Отрезок от точки 2 до точки 3 составляет 143 м (по азимуту 117°) по пойме, затем вверх по склону на вершину террасы, по открытому полю, через редкий кустарник и заросли шеломайника. Отрезок от точки 3 до точки 4 составляет 23 м (по азимуту 183°) по открытому полю, через редкий кустарник и заросли шеломайника. Отрезок от точки 4 до точки 5 составляет 130 м (по азимуту 226°) вниз по склону террасы к руслу ручья. Отрезок от точки 5 до точки 6 составляет 91 м (по азимуту 295°) по направлению к руслу реки, пересекая ручей, по пойме. Отрезок от точки 6 до точки 7 составляет 52 м (по азимуту 28°) по урезу воды, параллельно руслу реки, в пойме. Отрезок от точки 7 до точки 8 составляет 32 м (по азимуту 28°) по урезу воды, параллельно руслу реки, в пойме. Отрезок от точки 8 до точки 1 составляет 31 м (по азимуту 354°) по урезу воды, параллельно руслу реки, в пойме.

Общий периметр границы территории объекта археологического наследия составляет **534,22 м**. Площадь территории объекта археологического наследия составляет **17 031,99 м²**.

Графическое изображение прохождения границ территории выявленного объекта культурного наследия приведено в Приложении 3: ситуационная схема ОАН (в масштабе 1:5000), ситуационная схема границ территории ОАН (в масштабе 1:1000).

Режим использования территории объекта культурного наследия: В соответствии с положениями ст. 5, 35, 36, 40, 45, 53 Федерального закона 25.06.2002 73-ФЗ на территории памятника запрещается проведение земляных, строительных, мелиоративных и иных работ:

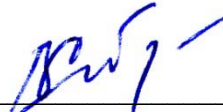
- проектирование и проведение землеустроительных, земляных, строительных, мелиоративных, лесоустроительных, хозяйственных и иных работ на территории памятника без письменного разрешения соответствующего исполнительного органа государственной власти, уполномоченного в области охраны объектов культурного наследия;
- предоставление земельных участков в собственность, отчуждение земельных участков из государственной или муниципальной собственности;
- загрязнение почв и грунтовых вод, нарушение почвенного покрова;
- благоустройство, связанное с изменением исторического облика территории Объекта;
- хозяйственная деятельность, ведущая к разрушению и искажению исторического облика территории Объекта;
- прокладка дорог и устройство автостоянок;
- движение автотранспорта по территории Объекта, за исключением специального транспорта;

- возведение любых «глухих» оград и заборов;
- складирование строительных материалов;
- возведение любых рекламных конструкций на территории Объекта;
- прокладка подземных и надземных инженерных коммуникаций;
- устройство карьеров;
- устройство свалок бытовых и строительных отходов.

На территории памятника, разрешается ведение хозяйственной деятельности, не противоречащей требованиям обеспечения сохранности объекта культурного наследия:

- проведение научно-исследовательских и спасательных археологических работ в порядке, установленном ст. 45.1 Федерального закона от 25.06.2002 № 73-ФЗ; производственных работ, необходимых для обеспечения сохранности и консервации объекта наследия, на основании проектов проведения таких работ, согласованных государственным органом охраны объектов культурного наследия;
- проведение мероприятий по музеефикации объектов археологического наследия;
- обеспечение свободного доступа граждан к объекту наследия в соответствии со ст. 7 Закона.
- заготовка и сбор недревесных лесных ресурсов, пищевых лесных ресурсов и сбора лекарственных растений, сенокошение, выпас домашнего скота;
- осуществление образовательной и научно-исследовательской деятельности;
- осуществление рекреационной деятельности.

Согласно ст. 36 (п. 3) Закона, все строительные и иные работы на земельном участке, на территории которого располагается объект культурного наследия, проводятся при наличии в проектной документации разделов об обеспечении сохранности указанного объекта культурного наследия или о проведении спасательных археологических полевых работ или проекта обеспечения сохранности указанного объекта культурного наследия либо плана проведения спасательных археологических полевых работ, включающих оценку воздействия проводимых работ на указанный объект культурного наследия, согласованных с региональным органом охраны объектов культурного наследия.


 _____ В.Ю. Соболев
 10 ноября 2020 г.

Документ подписан усиленной квалифицированной электронной подписью в соответствии с п. 22 Положения о Государственной историко-культурной экспертизе, утвержденного постановлением Правительства от 15 июля 2009 г. № 569.

Перечень приложений к экспертизе:

Приложение 1. Копия договора на проведение Государственной историко-культурной экспертизы; Копия Приказа №1772 от 11.10.2018 «Об утверждении статуса аттестованного эксперта по проведению государственной историко-культурной экспертизы» и приложения к нему.

Приложение 2. Отчет о разработке проекта границ территории объекта археологического наследия пос. Усть-Камчатск, городище 52 (Ажабачья-5); расположение объекта: Камчатский край, Усть-Камчатский р-н.

Дата возникновения: эпоха неолита. Дата выявления: 1996.
Разработан ООО «Землемер», 2019 г.

Приложение 3. Схема границ территории объекта археологического наследия пос. Усть-Камчатск, городище 52 (Ажабачья-5); расположение объекта: Камчатский край, Усть-Камчатский р-н,

выполненная ООО «Землемер», 2019 г. М 1 : 5000; Схема границ территории объекта археологического наследия пос. Усть-Камчатск, городище 51 (Ажабачья-5); расположение объекта: Камчатский край, Усть-Камчатский р-н,

выполненная ООО «Землемер», 2019 г. М 1 : 10000.

Приложение 4.

- Паспорт памятника истории и культуры «пос. Усть-Камчатск, городище 52 (Ажабачья-5)»;
- Приказ Службы охраны объектов культурного наследия Камчатского края от № 33 от 02.11.2017 г. «Об утверждении перечня выявленных объектов археологического наследия, расположенных на территории Камчатского края»;
- Приказ Службы охраны объектов культурного наследия Камчатского края от 28.05.2020 г. «Об утверждении границ территорий выявленных объектов археологического наследия «Ажабачья - 2» (стоянка 49), «Ажабачья - 3» (городище 50), «Ажабачья - 4» (городище 51), «Ажабачья - 5» (городище 52), «Ажабачья - 6» (городище 53) и особого режима использования земельных участков, в границах которых располагаются объекты археологического наследия»;
- Справка о расположении объектов археологического наследия в границах земельного участка с кадастровым номером

ПРИЛОЖЕНИЯ

ПРИЛОЖЕНИЕ № 1

к Акту государственной историко-культурной экспертизы документов, обосновывающих включение выявленного объекта культурного (археологического) наследия городища «Усть-Камчатск-52» (Ажабачья-5), расположенного по адресу (местонахождению): Камчатский край Усть-Камчатский р-н,

в единый государственный реестр объектов культурного наследия (памятников истории и культуры) народов Российской Федерации

КОПИЯ ДОГОВОРА НА ПРОВЕДЕНИЕ ГОСУДАРСТВЕННОЙ ИСТОРИКО-КУЛЬТУРНОЙ ЭКСПЕРТИЗЫ;

КОПИЯ ПРИКАЗА МК РФ №1772 и ПРИЛОЖЕНИЯ К НЕМУ

ДОГОВОР № ГИКЭ/22-06

НА ПРОВЕДЕНИЕ ГОСУДАРСТВЕННОЙ ИСТОРИКО-КУЛЬТУРНОЙ ЭКСПЕРТИЗЫ

г. Санкт-Петербург

06 июля 2020

ООО «НИВАД», именуемое в дальнейшем «Заказчик», в лице генерального директора **Дубинина Ивана Витальевича**, действующего на основании Устава, с одной стороны, **государственный эксперт Владислав Юрьевич Соболев**, именуемый в дальнейшем «Эксперт», с другой стороны, заключили настоящий Договор о нижеследующем:

1. Предмет договора и срок выполнения работы

1.1. Эксперт обязуется **провести государственную историко-культурную экспертизу** выявленных объектов культурного наследия в целях обоснования целесообразности включения данных объектов в Единый государственный реестр объектов культурного наследия (памятников истории и культуры) народов Российской Федерации (объекты археологического наследия в количестве 5 наименований):

- Пос. Усть-Камчатск, стоянка 49 (Ажабачья-2); расположение объекта: Камчатский край, Усть-Камчатский р-н,

Дата возникновения, эпоха неолита. Дата выявления: 1990.

- Пос. Усть-Камчатск, стоянка 50 (Ажабачья-3); расположение объекта: Камчатский край, Усть-Камчатский р-н,

Дата возникновения: эпоха неолита. Дата выявления: 1961.

- Пос. Усть-Камчатск, стоянка 51 (Ажабачья-4); расположение объекта: Камчатский край, Усть-Камчатский р-н,

Дата возникновения: эпоха неолита. Дата выявления: 1961.

- пос. Усть-Камчатск, стоянка 52 (Ажабачья-5); расположение объекта: Камчатский край, Усть-Камчатский р-н

Дата возникновения: эпоха неолита. Дата выявления: 1961.

- объект: пос. Усть-Камчатск, стоянка 53 (Ажабачья-6); расположение объекта: Камчатский край, Усть-Камчатский р-н,

Дата возникновения: эпоха неолита. Дата выявления: 1961.

1.2. Экспертиза проводится в соответствии с требованиями законодательства Российской Федерации в области государственной охраны объектов культурного наследия, в том числе Федерального законом от 25 июня 2002 г. № 73-ФЗ «Об объектах культурного наследия (памятниках истории и культуры) народов Российской Федерации», Постановлением Правительства РФ № 569 от 15.07.2009.

1.3. Срок выполнения работы: с **06.07.2020 по 10.11.2020** года.

1.4. Срок действия договора: до исполнения всех обязательств по настоящему договору, но не позднее **12 ноября 2020** года.

1.5. Эксперт аттестован Приказом Министерства культуры от 25 августа 2020 г. №996 и от 04 февраля 2021 года №142.

1.6. Результатом работ является: **Акт экспертизы** с приложениями, оформленный в электронном виде (в формате pdf) и подписанный экспертом усиленной квалифицированной электронной подписью. **Акт передается** Заказчику на электронном носителе или посредством электронной почты.

2. Стоимость работы и порядок расчетов

2.1. Стоимость работ составляет:

2.2. Расчеты по договору осуществляются в безналичной форме путем перечисления денежных средств на расчетный счет Эксперта в течение 5 (пяти) рабочих дней после подписания акта выполненных работ.

2.3. Не позднее 3 (трех) рабочих дней с момента получения от Эксперта соответствующего акта выполненных работ Заказчик обязан подписать указанный акт и возвра-

тить один экземпляр Эксперту или предоставить мотивированные возражения относительно подписания акта.

3. Порядок исполнения договора

3.1. Заказчик оказывает Эксперту содействие в выполнении обязательств по договору, в том числе предоставляет необходимые документы и информацию.

3.2. Заказчик вправе осуществлять контроль за ходом и качеством выполняемых Экспертом работ, не вмешиваясь в его оперативно-хозяйственную деятельность.

3.3. Эксперт обеспечивает объективность, всесторонность и полноту проводимых исследований, а также достоверность и обоснованность своих выводов;

3.4. Эксперт обеспечивает конфиденциальность полученной при проведении экспертизы информации.

4. Заключительные положения

4.1. Все дополнения к настоящему договору и его изменения совершаются в письменном виде.

4.2. Документы, направляемые сторонами по электронной почте одной из сторон, имеют полную юридическую силу и могут быть использованы в качестве письменных доказательств в суде.

4.3. Настоящий Договор составлен в двух экземплярах, идентичных по своему содержанию, один из которых передается Эксперту, другой – Заказчику.

5. Реквизиты сторон

«Заказчик»
ООО «НИВАД»

Юр. адрес: 196128, г. Санкт-Петербург, Варшавская
улица, д. 5 корп. 2 лит. А,
офис 103
ОГРН 1177847168773
ИНН 7810684111; КПП 781001001
Р/с 40702810222170000269
ПАО «БАНК УРАЛСИБ»,
к/с 30101810800000000706
БИК 044030706
ОКПО: 15634377
ОКВЭД: 71.12

«Эксперт»
Владислав Юрьевич Соболев


Паспорт ~~XXXXXXXXXX~~ выдан ТП № ~~XX~~ отдела
УФМС России по СПб и ЛО в Кировском р-
не г. СПб ~~ЖЖЖЖЖЖЖЖ~~
Зарегистрирован: г. СПб, ул. ~~ЖЖЖЖЖЖЖЖ~~
~~ЖЖЖЖЖЖЖЖЖЖ~~
ИНН ~~ЖЖЖЖЖЖЖЖЖЖ~~
Страховое свид-во № ~~ЖЖЖЖЖЖЖЖЖЖ~~
Аттестован Приказом МК РФ № 1772 от
11.10.2018 г.

Генеральный директор
ООО «НИВАД»



(И. В. Дубинин)

Эксперт


(В.Ю. Соболев)



**МИНИСТЕРСТВО КУЛЬТУРЫ
РОССИЙСКОЙ ФЕДЕРАЦИИ**

ПРИКАЗ

11 октября 2018г.

Москва

№ 1772

**Об утверждении статуса аттестованного эксперта по проведению
государственной историко-культурной экспертизы**

В соответствии со статьей 30 Федерального закона от 25 июня 2002 г. № 73-ФЗ «Об объектах культурного наследия (памятниках истории и культуры) народов Российской Федерации», с пунктом 9 Положения о государственной историко-культурной экспертизе, утвержденного постановлением Правительства Российской Федерации от 15 июля 2009 г. № 569, Положением о порядке аттестации экспертов по проведению государственной историко-культурной экспертизы, утвержденным приказом Минкультуры России от 26 августа 2010 г. № 563 (в редакции приказа Минкультуры России от 17 октября 2011 г. № 1003), руководствуясь Положением об аттестационной комиссии Минкультуры России, утвержденным приказом Минкультуры России от 29 декабря 2011 г. № 1276, протоколом заседания аттестационной комиссии Минкультуры России от 26 сентября 2018 г., п р и к а з ы в а ю:

1. Утвердить статус аттестованного эксперта по проведению государственной историко-культурной экспертизы соискателям согласно приложению.

2. Департаменту государственной охраны культурного наследия (Р.А.Рыбало) обеспечить размещение информации об аттестованных экспертах на официальном сайте Минкультуры России в сети Интернет.

3. Контроль за исполнением настоящего приказа оставляю за собой.

Заместитель Министра



С.Г.Обрывалин

Приложение

Утверждено приказом
Министерства культуры
Российской Федерации

от «11» 10 2018 г. № 1772

**Аттестованные эксперты по проведению
государственной историко-культурной экспертизы**

№ п/п	Фамилия, имя, отчество	Объекты экспертизы
1.	Абуханов Абдурахман Залимханович	<ul style="list-style-type: none"> - выявленные объекты культурного наследия в целях обоснования целесообразности включения данных объектов в реестр; - документы, обосновывающие включение объектов культурного наследия в реестр; - проектная документация на проведение работ по сохранению объектов культурного наследия; - документация или разделы документации, обосновывающие меры по обеспечению сохранности объекта культурного наследия, включенного в реестр, выявленного объекта культурного наследия либо объекта, обладающего признаками объекта культурного наследия, при проведении земляных, мелиоративных, хозяйственных работ, указанных в настоящей статье работ по использованию лесов и иных работ в границах территории объекта культурного наследия либо на земельном участке, непосредственно связанном с земельным участком в границах территории объекта культурного наследия.
2.	Аксенов Виктор Викторович	<ul style="list-style-type: none"> - выявленные объекты культурного наследия в целях обоснования целесообразности включения данных объектов в реестр; - документы, обосновывающие включение объектов культурного наследия в реестр;

		<p>признаками объекта культурного наследия, при проведении земляных, мелиоративных, хозяйственных работ, указанных в настоящей статье работ по использованию лесов и иных работ в границах территории объекта культурного наследия либо на земельном участке, непосредственно связанном с земельным участком в границах территории объекта культурного наследия.</p>
36.	Соболев Владислав Юрьевич	<ul style="list-style-type: none"> - выявленные объекты культурного наследия в целях обоснования целесообразности включения данных объектов в реестр; - земли, подлежащие воздействию земляных, строительных, мелиоративных, хозяйственных работ, предусмотренных статьей 25 Лесного кодекса Российской Федерации работ по использованию лесов (за исключением работ, указанных в пунктах 3, 4 и 7 части 1 статьи 25 Лесного кодекса Российской Федерации) и иных работ, в случае, если указанные земли расположены в границах территорий, утвержденных в соответствии с пунктом 34.2 пункта 1 статьи 9 настоящего Федерального закона; - документы, обосновывающие включение объектов культурного наследия в реестр; - документы, обосновывающие исключение объектов культурного наследия из реестра; - документация, за исключением научных отчетов о выполненных археологических полевых работах, содержащая результаты исследований, в соответствии с которыми определяется наличие или отсутствие объектов, обладающих признаками объекта культурного наследия, на земельных участках, подлежащих воздействию земляных, строительных, мелиоративных, хозяйственных работ, указанных в настоящей статье работ по использованию лесов и иных работ; - документация или разделы документации, обосновывающие меры по обеспечению сохранности объекта культурного наследия, включенного в реестр, выявленного объекта культурного наследия либо объекта, обладающего признаками объекта культурного наследия, при проведении земляных, мелиоративных,

		хозяйственных работ, указанных в настоящей статье работ по использованию лесов и иных работ в границах территории объекта культурного наследия либо на земельном участке, непосредственно связанном с земельным участком в границах территории объекта культурного наследия.
37.	Сурков Алексей Владимирович	<ul style="list-style-type: none"> - выявленные объекты культурного наследия в целях обоснования целесообразности включения данных объектов в реестр; - документы, обосновывающие включение объектов культурного наследия в реестр; - документация или разделы документации, обосновывающие меры по обеспечению сохранности объекта культурного наследия, включенного в реестр, выявленного объекта культурного наследия либо объекта, обладающего признаками объекта культурного наследия, при проведении земляных, мелиоративных, хозяйственных работ, указанных в настоящей статье работ по использованию лесов и иных работ в границах территории объекта культурного наследия либо на земельном участке, непосредственно связанном с земельным участком в границах территории объекта культурного наследия; - документация, за исключением научных отчетов о выполненных археологических полевых работах, содержащая результаты исследований, в соответствии с которыми определяется наличие или отсутствие объектов, обладающих признаками объекта культурного наследия, на земельных участках, подлежащих воздействию земляных, строительных, мелиоративных, хозяйственных работ, указанных в настоящей статье работ по использованию лесов и иных работ.
38.	Тарновский Владимир Викторович	<ul style="list-style-type: none"> - выявленные объекты культурного наследия в целях обоснования целесообразности включения данных объектов в реестр; - документы, обосновывающие включение объектов культурного наследия в реестр; - документы, обосновывающие изменение категории историко-культурного значения объекта культурного наследия;

ПРИЛОЖЕНИЕ № 2

к Акту государственной историко-культурной экспертизы документов, обосновывающих включение выявленного объекта культурного (археологического) наследия городища «Усть-Камчатск-52» (Ажабачья-5), расположенного по адресу (местонахождению): Камчатский край, Усть-Камчатский р-н,

в единый государственный реестр объектов культурного наследия (памятников истории и культуры) народов Российской Федерации

Отчет о разработке проекта границ территории объекта археологического наследия пос. Усть-Камчатск, городище 52 (Ажабачья-5); расположение объекта: Камчатский край, Усть-Камчатский р-н,

с . Дата возникновения: эпоха неолита. Дата выявления: 1996. Разработан ООО «Землемер», 2019 г.



**ОБЩЕСТВО С ОГРАНИЧЕННОЙ ОТВЕТСТВЕННОСТЬЮ
(ООО «Землемер»)**

Россия, 394018, г. Воронеж, ул. Свободы, дом 69а, офис 305
Тел./факс (473) 253-07-37. E-mail: zemlemer-vrn@mail.ru
ОКПО 57711005, ОГРН 1033600078511, ИНН/КПП 3666091817/366401001

ОТЧЕТ

о разработке проекта границ территории объекта археологического наследия пос. Усть-Камчатск, стоянка 52 (Ажбачья-5); расположение объекта: Камчатский край, Усть-Камчатский р-н

возникновения: эпоха неолита. Дата выявления: 1961.

Генеральный директор
ООО «Землемер»

Гомашенко А.Г.
(подпись, фамилия, инициалы)

10 » декабря 2019 г.



I. Название ОАН	Объект археологического наследия городище Усть-Камчатск-52 (Ажабачья-5)
Категория охраны	вновь выявленный объект культурного наследия Камчатского края
II. Тип ОАН	Городище Выражен Группа (однотипных) объектов
III. Местоположение	Российская Федерация, Камчатский край, Усть-Камчатский район
	Кадастровые кварталы:
IV. Заказчик работ	Служба охраны объектов культурного наследия Камчатского края
V. Исполнитель работ	ООО «Землемер»
VI. Основание для выполнения работ	1) Государственный контракт № 0138500000219000006 от 12.08.2019 на выполнение работ по археологическому обследованию с целью определения наличия или отсутствия объектов археологического наследия, определения их границ Дополнительное соглашение №1 от 22.10.2019г. 2) Открытый лист № 1495-2019 от 24.07. 2019 г. на

имя Кренке Николая Александровича на право проведения археологических полевых работ на территории Елизовского и Усть-Камчатского районов Камчатского края. Выдан Министерством культуры Российской Федерации. Срок действия с 24.07. 2019 г. по 30.11.2019 г.

VI. Ответственные исполнители (ФИО, должность)

Кренке Николай Александрович, ведущий научный сотрудник Отдела археологии Московской Руси ИА РАН

Усть-Камчатск 52 Таблицы координат поворотных точек

Обозначение (номер) характерной точки	Координаты характерных точек во Всемирной геодезической системе координат (WGS-84)		Координаты характерных точек в местной системе координат (МСК-41)	
	Северной широты	Восточной долготы	X	Y
Усть-Камчатск-52: точка 1				
Усть-Камчатск-52: точка 2				
Усть-Камчатск-52: точка 3				
Усть-Камчатск-52: точка 4				
Усть-Камчатск-52: точка 5				
Усть-Камчатск-52: точка 6				

Сведения о частях стоянки Усть-Камчатск-52

Сведения о частях границы		
Обозначение части границы		Описание прохождения части границы
от точки	до точки	
Усть-Камчатск-52: точка 1	Усть-Камчатск-52: точка 2	
Усть-Камчатск-52: точка 2	Усть-Камчатск-52: точка 3	
Усть-Камчатск-52: точка 3	Усть-Камчатск-52: точка 4	
Усть-Камчатск-52: точка 4	Усть-Камчатск-52: точка 5	
Усть-Камчатск-52: точка 5	Усть-Камчатск-52: точка 6	
Усть-Камчатск-52: точка 6	Усть-Камчатск-52: точка 7	
Усть-Камчатск-52: точка 7	Усть-Камчатск-52: точка 1	

Усть-Камчатск-52: точка 7	Усть-Камчатск-52: точка 8	1	2,
Усть-Камчатск-52: точка 8	Усть-Камчатск-52: точка 1	1	

Общий периметр границы территории объекта археологического наследия составляет **970 м.**

Площадь территории объекта археологического наследия **17 412 м²**

Метод определения координат характерных (поворотных, угловых) точек границы территории объекта археологического наследия с помощью портативного бытового GPS-навигатора Garmin GPSMAP 60CSx, точность GPS: <10 метров, вероятность 95% DGPS: 3 - 5 м, вероятность 95%, сертифицированного РосТест

Описание объекта археологического наследия. Городище
расположено в Усть-Камчатском районе,
на правом берегу правого притока

Укрепленное поселение расположено в западной лобовой части террасы. Ориентировано по линии северо-запад – юго-восток. На площадке сегментовидной формы размером 43х39 м. расположена двухкамерная жилищная западина размером 9х9 м и 6х6 м, глубиной около 2,5 м. От западин в разные стороны проложены узкие, шириной около 1 м, траншеи, соединяющие жилищные западины с овальными и прямоугольными ямами меньшего размера. Система траншей разветвленная. Отрезки траншей длиной, в основном, 3-5 м, реже 7-11 м, заканчиваются камерами поперечным размером от 1 м. до 2 м. Отрезки траншей преимущественно изогнутой формы с одним или несколькими зигзагами. Почти от каждой промежуточной камеры в системе траншей вдоль внутренней стенки западной части вала устроены проходы сквозь него, а в ЮЗ части вала эти проходы соединяются с прямоугольными западинами.

Ширина вала в СВ части укрепления до 1,5 м, здесь вал имеет три прохода шириной 1-1,5 м. В других частях укрепления внутренняя стенка вала выражена слабо. С СВ, ЮВ и юга укрепление окружено рвом шириной 2-3 м. Концами ров выходит на крутые склоны террасы. Высота внешней стенки вала со дна рва 3 м. Крутизна склона террасы возле укрепления 28°-37°.

К СВ, востоку и ЮВ от укрепления на поверхности террасы расположены многочисленные оборонительные (?) ямы поперечным размером 2-3 м, глубиной 1-1,8 м. Ямы расположены, в основном, хаотично. Они заполняют все пространство между комплексом соседних городищ. Отнесение их к определенному объекту, на данный момент, не

представляется возможным. Включены в границы близлежащих памятников. Нумерация ям (по сравнению с первоначальной) изменена, т.к. соотнести ямы глазомерного плана с инструментальным не представляется возможным. Полный перечень ям приведен в таблице ниже: Между ними четыре подпрямоугольные западины размером 4х4 м и 5х5 м, глубиной до 1 м.

Таблица 3. Перечень объектов на памятнике.

№	Форма ямы	Размер	Глубина	вход
1	округлая	5 м	0,9 м	
2	округлая	1 м	0,4 м	
3	округлая	1 м	0,4 м	
4	округлая	1 м	0,5 м	
5	округлая	2 м	0,5 м	
6	округлая	4 м	0,8 м	
7	округлая	4 м	0,9 м	
8	округлая	4 м	0,9 м	
9	округлая	2 м	0,6 м	
10	округлая	2 м	0,4 м	
11	округлая	2 м	0,4 м	
12	округлая	6 м	0,7 м	
13	подпрямоугольная	6х5 м	1 м	
14	подпрямоугольная	7х5 м	1 м	

Методы и приемы, использовавшиеся при определении границ ОАН; обоснование их выбора для данного объекта. Для определения границ территории объекта археологического наследия «Усть-Камчатск-52» использовались следующие методы и приемы:

- визуальное обследование участка местности, включающего территорию объекта и его округу в целях: локализации различных только в рельефе и микрорельефе элементов памятника; поиска почвенных обнажений, которые могли бы содержать выходы культурного слоя; поиска залегающего на поверхности, в том числе, в обнажениях, археологического материала; выявления на местности точек, ключевых для определения границ территории памятника, основных структурных элементов; археологических вскрытий (шурфов, раскопов, траншей) прошлых лет и нарушений почвенной толщи.

- топографическая съемка участка местности, включающего как собственно территорию памятника, границы большей части которой уверенно определялись по характеру рельефа, так и его округи; составление подробного топографического плана, привязанного к системам глобального позиционирования; использование топографического плана в качестве основы для картирования границ ОАН, его основных структурных элементов, археологических вскрытий (шурфов, раскопов, траншей), различных нарушений поверхности.

Критерии и обоснование определения границ объекта археологического наследия. Первым критерием для определения границ ОАН «Усть-Камчатск-52» является наличие по всей площади антропогенных выраженных в рельефе объектов. Вторым критерием был принят рельеф местности, который из-за своей пересеченности, естественным образом

ограничивает распространение культурного слоя и размещение жилищных, хозяйственных и иных объектов. Третьим критерием является распространение культурного слоя, определяемое в ходе шурфовочных работ на памятнике.

Северная, северо-восточная, восточная, юго-восточная, южная, границы проведены условно между городищем Усть-Камчатск-52 и городищами Усть-Камчатск-51, Усть-Камчатск-53 и стоянкой Усть-Камчатск-53А, на середине отрезка между объектами;; юго-западная, западная и северо-западная границы проведены по урезу воды реки Ажабачья и основанию подошвы террасы; Надежным обоснованием для определения границ стоянки Усть-Камчатск-52 также служили предшествующие результаты археологического изучения памятника (А.К. Пономаренко, 1996г.).

Информация о полевых работах, проведенных на объекте археологического наследия в рамках работы по определению границ его территории, описание полученных результатов. В рамках работ по определению границ территории объекта археологического наследия стоянка Усть-Камчатск 52 в 2019 г. выполнены:

1) Визуальное обследование участка местности по правому берегу реки Ажабачья площадью 17 530 м², включающего территорию объекта археологического наследия и его округу. В результате были выявлены и обмерены различимые в рельефе и микрорельефе остатки жилищных западин и хозяйственных ям, по характеру рельефа определено положение подошвы коренного берега. Зафиксированы географические координаты точек, имеющих ключевое значение для определения границ территории памятника и границ основных структурных элементов поселения;.

2) Фотографическая фиксация современного состояния территории памятника;

3) Топографическая съемка участка местности, включающего территорию памятника. Составление подробного топографического плана, привязанного к системам глобального позиционирования и использованного в качестве основы для картирования мест обнаружения археологического материала в поверхностном залегании, , точек фотофиксации. Фиксация поворотных (координатных) точек границы территории памятника, установленной в результате археологических полевых работ.

Результаты полевых исследований: Для определения датировки и мощности культурного слоя было заложено 2 шурфа.

Шурф-52/1 (рис.). Географические координаты:

Заложен в северо-восточной части городища на внешней стороне вала, на углу. В 15 м к северо-востоку от прохода; ориентированный по линии ЮЗ-СВ и перпендикулярно оси рва.

Поверхность на месте закладки шурфа наклонена к востоку, повторяя контур вала (перепад высот между углами шурфа до 122 см); задернована. Размеры – 1,5х1 м, ориентирован длинными сторонами по линии С-Ю. За условный нулевой репер глубины принят уровень дневной поверхности на месте юго-западного угла шурфа. Глубина шурфа от дневной поверхности – до -260 см.

Приводится описание разреза по западному борту (почвенные горизонты / литологические слои сверху – вниз; указывается мощность; тефрохронологические определения – М.М. Певзнер):

1. Дерн – 10-15 см;
2. пепел светлый рыхлый – 5-7 см;

3. супесь серо-бурая с включениями углей и линз белого мелкозернистого пепла – 50-60 см;
4. супесь бурая мешаная с включениями линз темно-серой супеси – 45-50 см; посередине борта прослежена биогенная структура шириной ок. 40 см и мощностью ок. 100 см, уходящая нижней половиной в нижележащий горизонт, с заполнением в виде бурой рыхлой супеси с включением линз белого пепла.
5. Пеплы бурые плотные – пройден на 65-70 см от кровли.

Предметный археологический материал представлен находками из халцедона (2 отщепа и 7 чешуек), кремня (чешуйка) и дацита (чешуйка).

Шурф-52-53/2 (рис.). Географические координаты:

Заложен к юго-востоку от городища, в 32 м от внешнего рва; размером 1х1 м, ориентированный по линии С-Ю.

Поверхность на месте закладки шурфа ровная; задернованная. Размеры – 1х1 м, ориентирован сторонами по сторонам света. За условный нулевой репер глубины принят уровень дневной поверхности на месте юго-западного угла шурфа. Глубина шурфа от дневной поверхности – до -120 см.

Приводится описание разреза по западному борту (почвенные горизонты / литологические слои сверху – вниз; указывается мощность; тефрохронологические определения – М.М. Певзнер):

1. Дерн – 4-5 см;
2. пепел белый извержения вулкана Шивелуч 1964 – 1-2 см;
3. супесь серо-бурая с включениями углей и супеси темно-серой – 25-33 см. На глубине ок. 15 и 20 см от кровли зафиксированы линзы

пепла бежевого мелкозернистого (извержение вулкана Шивелуч 1200 ¹⁴С лет) мощностью 1-2 см и линзы пепла белого мелкозернистого (извержение вулкана Шивелуч 1450 ¹⁴С) мощностью 1-2 см.

4. пепел светло-желтый мелкозернистый (извержение вулкана Ксудач 1800 ¹⁴С) – 4-5 см;
5. супесь серо-бурая – 2 см;
6. пепел бежевый мелкозернистый – 1 см;
7. супесь буро-серая с включением углей (культурный слой) – 35-40 см;
8. пепел бурый – пройден на 5-8 см от кровли.

Предметный археологический материал обнаружен во 2 и 3 пластах, а также в слое, залегающем под светло-бурым пеплом извержения Ксудача (1800 ¹⁴С лет). В пласте 2 встречены находки из халцедона (10 отщепов, в т.ч. 2 с ретушью, и 4 чешуйки), кремня (1 отщеп и 1 чешуйка) и обсидиана (1 отщеп). В пласте 3 найдены отщеп и 2 чешуйки из халцедона. Под светло-бурым пеплом извержения Ксудача обнаружены находки из халцедона (7 отщепов, в т.ч. 2 со следами термической обработки, кремня (2 отщеп) и дацита (заготовка орудия).

Стоянка Усть-Камчатск-52 была выявлена в 1996 г. Пономаренко А.К. В момент обнаружения на памятник был составлен паспорт, глазомерный план, выявлены и описаны хозяйственные ямы.

Датировка объекта: По данным термохронологии, стратиграфии шурфов и найденным артефактам поселение может быть датировано эпохой поздним каменным веком. (VIII вв. до н.э. - XVII вв. н.э.) (Учитывается

региональная специфика, общемировая периодизация древностей в данной ситуации не корректна).

Описание предмета охраны объекта археологического наследия.

Предметом охраны объекта культурного наследия стоянки Усть-Камчатск-52, являются:

- культуровмещающие слои (отложения) антропогенного происхождения в границах памятника, включающие археологические недвижимые и движимые объекты;
- остатки земляных фортификационных сооружений – валы и рвы городища;
- остатки жилищных западин, хозяйственных ям – выраженных в рельефе;

Состояние объекта археологического наследия городища Усть-Камчатск-52 оценивается как удовлетворительное. Поверхность задернована, следов незаконной кладоискательской деятельности не зафиксировано.

В целях обеспечения сохранности объекта археологического наследия необходимо придание территории объекта статуса историко-культурного и природного заповедника.

Правовые режимы использования территории объекта археологического наследия. Для территории объекта культурного наследия

стоянки Усть-Камчатск 52, и прилегающих к нему территорий, в соответствии со ст. 35, 36, 40, 45, 53 Федерального закона от 25.06.2002 г. № 73-ФЗ «Об объектах культурного наследия (памятниках истории и культуры) народов Российской Федерации» (далее – Закон) устанавливаются следующие правовые режимы:

Разрешается:

- проведение научно-исследовательских и спасательных археологических работ; производственных работ, необходимых для обеспечения сохранности и консервации объекта наследия, на основании проектов проведения таких работ, согласованных государственным органом охраны объектов культурного наследия;
- проведение мероприятий по музеефикации объектов археологического наследия;
- обеспечение свободного доступа граждан к объекту наследия в соответствии со ст. 7 Закона.
- заготовка и сбор недревесных лесных ресурсов, пищевых лесных ресурсов и сбора лекарственных растений, сенокошение, выпас домашнего скота;
- осуществление образовательной и научно-исследовательской деятельности;
- осуществление рекреационной деятельности.

Запрещается:

- проектирование и проведение землеустроительных, земляных, строительных, мелиоративных, лесоустроительных, хозяйственных и иных работ на территории памятника без письменного разрешения

соответствующего исполнительного органа государственной власти, уполномоченного в области охраны объектов культурного наследия;

- предоставление земельных участков в собственность, отчуждение земельных участков из государственной или муниципальной собственности;
- загрязнение почв и грунтовых вод, нарушение почвенного покрова;
- благоустройство, связанное с изменением исторического облика территории Объекта;
- хозяйственная деятельность, ведущая к разрушению и искажению исторического облика территории Объекта;
- прокладка дорог и устройство автостоянок;
- движение автотранспорта по территории Объекта, за исключением специального транспорта;
- возведение любых «глухих» оград и заборов;
- складирование строительных материалов;
- возведение любых рекламных конструкций на территории Объекта;
- прокладка подземных и надземных инженерных коммуникаций;
- устройство карьеров.
- устройство свалок бытовых и строительных отходов.
- Согласно ст. 36 (п. 3) Закона, все строительные и иные работы на земельном участке, на территории которого располагается объект культурного наследия, проводятся при наличии в проектной документации разделов об обеспечении сохранности указанного объекта культурного наследия или о проведении спасательных археологических полевых работ или проекта обеспечения сохранности указанного объекта культурного наследия либо плана проведения спасательных археологических полевых работ, включающих оценку

воздействия проводимых работ на указанный объект культурного наследия, согласованных с региональным органом охраны объектов культурного наследия.

Библиография:

Архивные материалы:


Архив Института археологии РАН. Ф-1. Р-1, №21369. Пономаренко А.К. Отчёт об археологических разведках в долине р.Камчатки от г.Ключи до Нижне-Камчатска, на оз. Ажабачьем и в долине р.Ажабачьей произведенных археологическим отрядом Камчатского областного краеведческого музея летом 1996 г. //Петропавловск-Камчатский 1997

Паспорт памятника истории и культуры. 1.1 – 1.22.8 пос. Усть-Камчатск, городище 61 (Ажабачья-14)// Петропавловск-Камчатский. 1998 г.

Литература:

Пономаренко, А. К. Тарьинская культура неолита Камчатки : монография / А. К. Пономаренко ; [отв. ред. проф. Д. Л. Бродянский ; автор биогр. статьи о А. К. Пономаренко Е. Е. Володарская]. — Владивосток : Дальневост. федер. ун-т, 2014. — 254 с.

Пономаренко, А. К. Древняя культура ительменов Камчатки : посвящ. маме, Евдокии Константиновне Пономаренко : [монография] / А. К. Пономаренко. — Петропавловск-Камчатский, 2000. — 312 с. : ил. — Библиогр.: с. 309–312.



Условные обозначения:

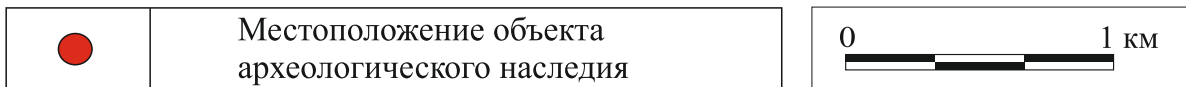


Рис. 1. Объект археологического наследия стоянка Усть-Камчатск 52. Камчатский край, Усть-Камчатский район. Схема расположения объекта на фрагменте карты ГТЦ 2001 г. , в масштабе 1:100000.



Условные обозначения:


	Границы объекта археологического наследия
---	---



Рис. 2. Объект археологического наследия стоянка Усть-Камчатск 52. Камчатский край, Усть-Камчатский район. Схема расположения объекта на фрагменте космического снимка.




Рис. 3. Объект археологического наследия стоянка Усть-Камчатск 52. Камчатский край, Усть-Камчатский район. Топографический план памятника с обозначением границ и объектов.



Рис. 4. Объект археологического наследия стоянка Усть-Камчатск 52. Камчатский край, Усть-Камчатский район. Аэрофотоснимок объекта. Вид с СЗ. Состояние памятника на 24.09.2019 г.



Рис. 5. Объект археологического наследия стоянка Усть-Камчатск 52. Камчатский край, Усть-Камчатский район. Аэрофотоснимок объекта. Вид сверху. Состояние памятника на 29.05.2019 г.




Рис. 6. Объект археологического наследия стоянка Усть-Камчатск 52. Камчатский край, Усть-Камчатский район. Аэрофотоснимок объекта. Вид с Ю. Состояние памятника на 24.09.2019 г.



Рис. 7. Объект археологического наследия стоянка Усть-Камчатск 52. Камчатский край, Усть-Камчатский район. Аэрофотоснимок объекта. Вид с Ю. Состояние памятника на 24.09.2019 г.



Рис. 8. Объект археологического наследия стоянка Усть-Камчатск 52. Камчатский край, Усть-Камчатский район. Место закладки шурфа 52/1. Вид с ЮВ.



Рис. 9. Объект археологического наследия стоянка Усть-Камчатск 52. Камчатский край, Усть-Камчатский район. Дневная поверхность на месте закладки шурфа 52/1 перед началом работ. Вид с ЮВ.



Рис. 10. Объект археологического наследия стоянка Усть-Камчатск 52. Камчатский край, Усть-Камчатский район. Шурф 52/1. Профиль западной стенки. Вид с В.



Рис. 11. Объект археологического наследия стоянка Усть-Камчатск 52. Камчатский край, Усть-Камчатский район. Шурф 52/1. Профиль южной стенки. Вид с СВ.



Рис. 12. Объект археологического наследия стоянка Усть-Камчатск 52. Камчатский край, Усть-Камчатский район. Шурф 52/1. Профиль северной стенки. Вид с ЮВ.



Рис. 13. Объект археологического наследия стоянка Усть-Камчатск 52. Камчатский край, Усть-Камчатский район. Шурфа 52/1. Профиль восточной стенки. Вид с З.



Рис. 14. Объект археологического наследия стоянка Усть-Камчатск 52. Камчатский край, Усть-Камчатский район. Рекультивация шурфа 52/1. Вид с ЮВ.

СТОЯНКА УСТЬ-КАМЧАТСК 52 ШУРФ 1

ШУРФ УК-52-1. ПРОФИЛИ БОРТОВ

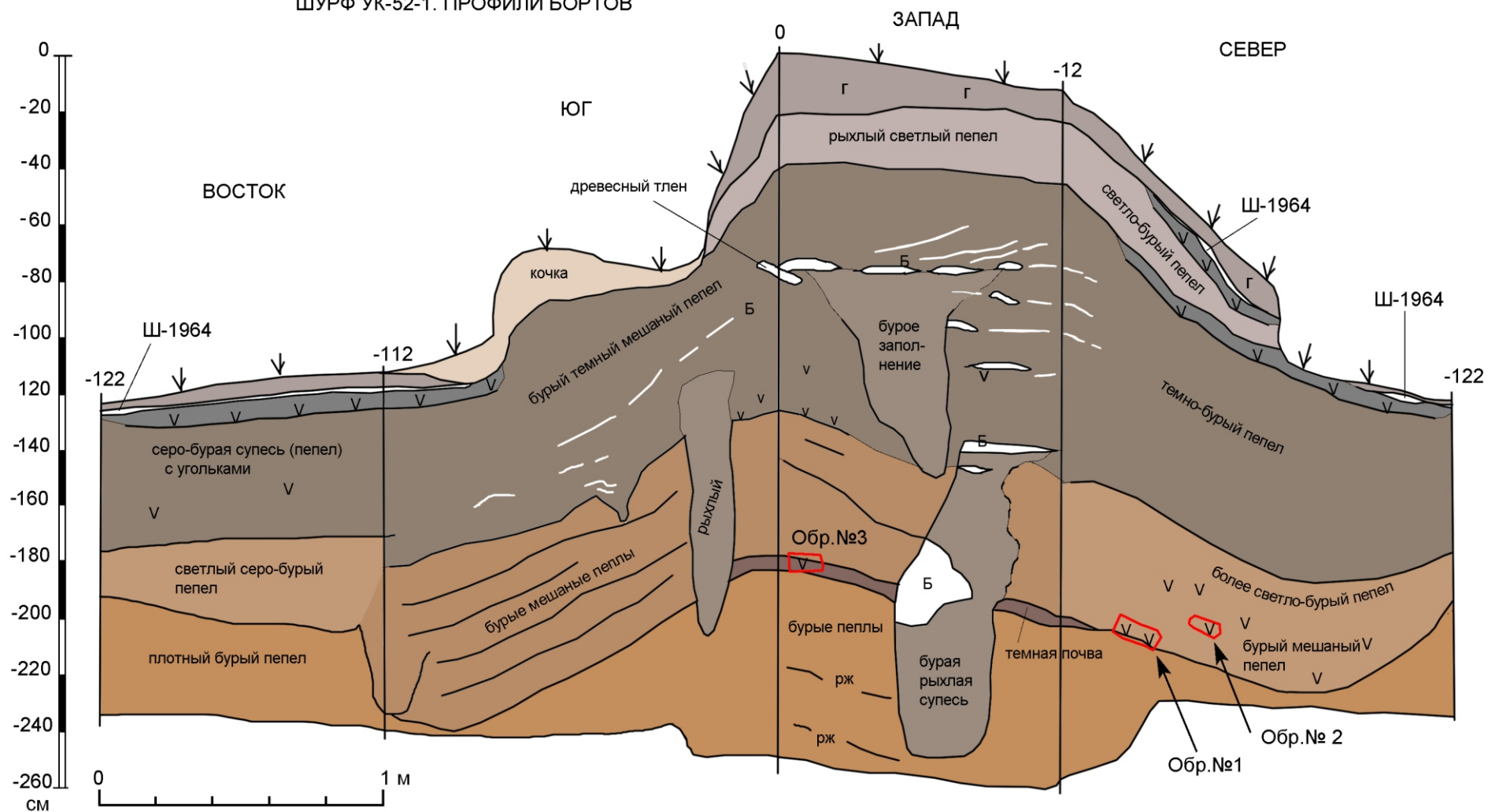


Рис. 15. Объект археологического наследия стоянка Усть-Камчатск 52. Камчатский край, Усть-Камчатский район. Шурф 52/1. Чертеж.




Рис. 16. Объект археологического наследия стоянка Усть-Камчатск 52. Камчатский край, Усть-Камчатский район. Место закладки шурфа 52-53/2. Вид с 3.




Рис. 17. Объект археологического наследия стоянка Усть-Камчатск 52. Камчатский край, Усть-Камчатский район. Дневная поверхность на месте закладки шурфа 52-53/2 перед началом работ. Вид с С.



Рис. 18. Объект археологического наследия стоянка Усть-Камчатск 52. Камчатский край, Усть-Камчатский район. Шурф 52-53/2. Профиль северной стенки. Вид с Ю.



Рис. 19. Объект археологического наследия стоянка Усть-Камчатск 52. Камчатский край, Усть-Камчатский район. Шурф 52-53/2. Профиль восточной стенки. Вид с З.



Рис. 20. Объект археологического наследия стоянка Усть-Камчатск 52. Камчатский край, Усть-Камчатский район. Шурф 52-53/2. Профиль южной стенки. Вид с С.



Рис. 21. Объект археологического наследия стоянка Усть-Камчатск 52. Камчатский край, Усть-Камчатский район. Шурф 52-53/2. Профиль западной стенки. Вид с В.



Рис. 22. Объект археологического наследия стоянка Усть-Камчатск 52. Камчатский край, Усть-Камчатский район. Рекультивация шурфа 52-53/2. Вид с С.

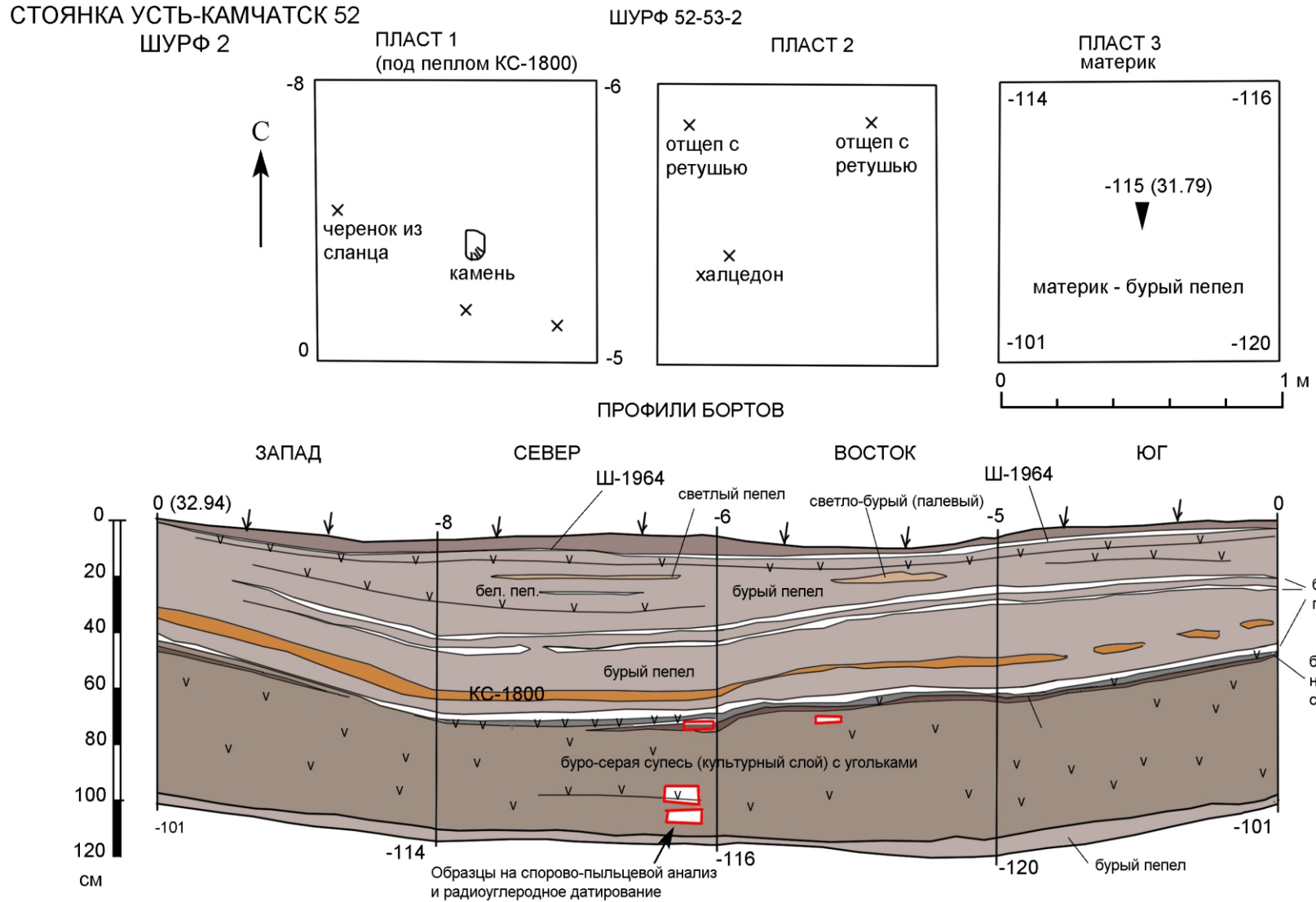



Рис. 23. Объект археологического наследия стоянка Усть-Камчатск 52. Камчатский край, Усть-Камчатский район. Шурф 52-53/2. Чертеж.



№ 1-2 - отщепы;
№ 3-11 - чешуйки.

№ 1-9 - халцедон;
№ 10 - дацит;
№ 11 - кремнь.

Рис. 24. Объект археологического наследия стоянка Усть-Камчатск 52.
Камчатский край, Усть-Камчатский район. Шурф № 52/1. Находки. Фото.



№ 1,2 - отщепы с ретушью (фрагменты орудий?);
 № 3-8, 10-16 - отщепы;
 № 9 - заготовка орудия.

№ 1-3, 6-8, 12-16 - халцедон;
 № 4 - обсидиан;
 № 5,10-11 - кремьнь;
 № 9 - дацит.

Рис. 25. Объект археологического наследия стоянка Усть-Камчатск 52.
 Камчатский край, Усть-Камчатский район. Шурф № 52-53/2. Находки. Фото.



Министерство культуры Российской Федерации

ОТКРЫТЫЙ ЛИСТ

№ 1495-2019

Настоящий открытый лист выдан:

Кренке Николаю Александровичу

паспорт 4509 № 878750

(серия номер паспорта)

на право проведения археологических полевых работ
на территории Усть-Камчатского, Елизовского районов Камчатского края.

На основании открытого листа

Кренке Николай Александрович

(Ф.И.О)

имеет право производить следующие археологические полевые работы:
археологические разведки с осуществлением локальных земляных работ на указанной территории в целях выявления объектов археологического наследия, уточнения сведений о них и планирования мероприятий по обеспечению их сохранности.

Передоверие права на проведение археологических полевых работ по данному открытому листу другому лицу запрещается.

Срок действия открытого листа: с **24 июля 2019 г.** по **30 ноября 2019 г.**

Дата принятия решения о предоставлении открытого листа: **24 июля 2019 г.**

Заместитель Министра

(должность)

(подпись)

Дата **24 июля 2019 г.**



С.Г.Обрывалин

(Ф.И.О.)

М.П.



1: 10 000
в 1 сантиметре 100 метров



Объект археологического наследия пос. Усть-Камчатск, стоянка 52 (Ажабачья-5);
расположение: Камчатский край, Усть-Камчатский р-н
справа от устья р. Ажабачьей. Дата возникновения: эпоха
неолита. Дата выявления: 1961.

Взам. инв. №

Подп. и дата

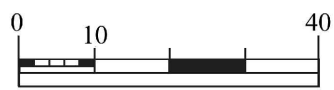

Инв. № подл.

Изм.	Лист	№ докум	Подпись	Дата
Разраб		Зайцев А.Г.	<i>Зайцев</i>	12.19
Пров		Челнаков С.А.	<i>Челнаков</i>	12.19
Н. Контр.				
Утв		Ромашенко А.Г.	<i>Ромашенко</i>	12.19

Ситуационный план
М 1:10000

Литера	Лист	Листов
	1	1
000 «Землемер» 60		

РОССИЙСКАЯ ФЕДЕРАЦИЯ
Камчатский край



м 1:1000

Горизонталы проведены через 0,5м.
Условная система координат.

Взам. инв. N

Подп. и дата

Инв. N подл.

Изм.	Кол.уч.	Лист	дон.	Подпись	Дата
Разработал					
Оформил	Зайцев А.Г.			<i>Зайцев</i>	12.19
Н.контроль	Челнаков С.А.			<i>Челнаков</i>	12.19
Утвердил	Ромащенко А.Г.			<i>Ромащенко</i>	12.19

Установление границы территории объекта культурного наследия

пос. Усть-Камчатск, стоянка 52 (Ажабачья-5)

Инженерно-топографический план
М 1:1000

Стадия	Лист	Листов

ООО «Землемер»
61

ПРИЛОЖЕНИЕ № 3

к Акту государственной историко-культурной экспертизы документов, обосновывающих включение выявленного объекта культурного (археологического) наследия городища «Усть-Камчатск-52» (Ажабачья-5), расположенного по адресу (местонахождению): Камчатский край, Усть-Камчатский р-н,

в единый государственный реестр объектов культурного наследия (памятников истории и культуры) народов Российской Федерации

Схема границ территории объекта археологического наследия пос. Усть-Камчатск, городище 52 (Ажабачья-5); расположение объекта: Камчатский край, Усть-Камчатский р-н,

выполненная ООО «Землемер», 2019 г. М 1 : 5000;

Схема границ территории объекта археологического наследия пос. Усть-Камчатск, городище 52 (Ажабачья-5); расположение объекта: Камчатский край, Усть-Камчатский р-н,

выполненная ООО «Землемер», 2019 г. М 1 : 10000.

СХЕМА

границ территории объекта археологического наследия пос. Усть-Камчатск, стоянка 52 (Ажабачья-5); расположение объекта: Камчатский край, Усть-Камчатский р-н, дата возникновения: эпоха неолита. дата выявления: 1961.

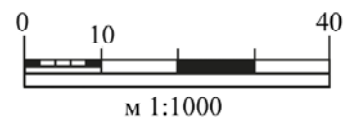


Масштаб 1:5000

СХЕМА

границ территории объекта археологического наследия пос. Усть-Камчатск, стоянка 52 (Ажабачья-5); расположение объекта: Камчатский край, Усть-Камчатский р-н,

Дата возникновения: эпоха неолита. Дата выявления: 1961.



Горизонталы проведены через 0,5м.
Условная система координат.

№ точки	Координаты поворотных (характерных) точек в местной системе координат, Система координат МСК-41	
	X	Y
1		
2		
3		
4		
5		
6		
1		
8		
1		



**СЛУЖБА ОХРАНЫ
ОБЪЕКТОВ КУЛЬТУРНОГО НАСЛЕДИЯ
КАМЧАТСКОГО КРАЯ**

ПРИКАЗ №33

г. Петропавловск-Камчатский

от «02» ноября 2017 года

Об утверждении перечня выявленных объектов археологического наследия, расположенных на территории Камчатского края

В соответствии с пунктом 4 статьи 64 Федерального закона от 25 июня 2002 года № 73-ФЗ «Об объектах культурного наследия (памятниках истории и культуры) народов Российской Федерации», пунктом 10 статьи 6 Закона Камчатского края от 24.12.2010 № 547 «Об объектах культурного наследия (памятниках истории и культуры) народов Российской Федерации, расположенных на территории Камчатского края», пунктом 12 части 2.1. Положения о Службе охраны объектов культурного наследия Камчатского края, утвержденного постановлением Правительства Камчатского края от 21.07.2017 №285-П, в целях обеспечения государственной охраны объектов археологического наследия

ПРИКАЗЫВАЮ:

1. Утвердить перечень выявленных объектов археологического наследия, расположенных на территории Камчатского края согласно приложению к настоящему приказу.

2. Главному специалисту Службы охраны объектов культурного наследия Камчатского края Родиной Е.В. разместить настоящий приказ на официальном сайте Службы охраны объектов культурного наследия Камчатского края в разделе «Объекты культурного наследия».

3. Контроль за исполнением настоящего приказа оставляю за собой.

Руководитель Службы

Л.Д. Крапивина

ВЫПИСКА

из приказа Службы охраны объектов культурного наследия Камчатского края
от 02.11.2017 №33

Перечень выявленных объектов археологического наследия, расположенных
на территории Камчатского края

№п/п	Полное наименование объекта археологического наследия	Местонахождение
188	Выявленный объект археологического наследия городище -49 (Ажабачья - 2) пос. Усть-Камчатск	Усть-Камчатский муниципальный район, река Ажабачья, урочище Малые Щеки
189	Выявленный объект археологического наследия городище -50 (Ажабачья - 3) пос. Усть-Камчатск	Усть-Камчатский муниципальный район, река Ажабачья, урочище Малые Щеки
190	Выявленный объект археологического наследия городище -51 (Ажабачья - 4) пос. Усть-Камчатск	Усть-Камчатский муниципальный район, река Ажабачья, урочище Малые Щеки
191	Выявленный объект археологического наследия городище -52 (Ажабачья - 5) пос. Усть-Камчатск	Усть-Камчатский муниципальный район, река Ажабачья, урочище Малые Щеки
192	Выявленный объект археологического наследия городище -53 (Ажабачья - 6) пос. Усть-Камчатск	Усть-Камчатский муниципальный район, река Ажабачья, урочище Малые Щеки

Врио руководителя Службы
охраны объектов культурного
наследия Камчатского края



И.Н. Заиграева



**СЛУЖБА ОХРАНЫ
ОБЪЕКТОВ КУЛЬТУРНОГО НАСЛЕДИЯ
КАМЧАТСКОГО КРАЯ**

ПРИКАЗ № 20

г. Петропавловск-Камчатский

от «28» мая 2020 года

Об утверждении границ территорий выявленных объектов археологического наследия «Ажабачья - 2» (стоянка 49), «Ажабачья - 3» (городище 50), «Ажабачья - 4» (городище 51), «Ажабачья - 5» (городище 52), «Ажабачья - 6» (городище 53) и особого режима использования земельных участков, в границах которых располагаются объекты археологического наследия

В соответствии с пунктом 16 статьи 16.1 Федерального закона от 25.06.2002 №73-ФЗ «Об объектах культурного наследия (памятниках истории и культуры) народов Российской Федерации», статьей 6 Закона Камчатского края от 24.12.2010 №547 «Об объектах культурного наследия (памятниках истории и культуры) народов Российской Федерации, расположенных на территории Камчатского края», Положением о Службе охраны объектов культурного наследия Камчатского края, утвержденным постановлением Правительства Камчатского края от 21.07.2017 №285-П и на основании результатов археологического обследования путем проведения археологических работ под руководством Н.А. Кренке (открытый лист №1495-2019 от 24.07.2019), а также в целях обеспечения сохранения и государственной охраны объектов археологического наследия и их территории

ПРИКАЗЫВАЮ:

1. Утвердить:

1) границы территорий выявленных объектов археологического наследия «Ажабачья - 2» (стоянка 49), «Ажабачья - 3» (городище 50), «Ажабачья - 4» (городище 51), «Ажабачья - 5» (городище 52), «Ажабачья - 6» (городище 53) (далее - Объекты) согласно приложениям 1-5;

2) режим использования земельных участков, в границах которых располагаются объекты археологического наследия «Ажабачья - 2» (стоянка 49), «Ажабачья - 3» (городище 50), «Ажабачья - 4» (городище 51), «Ажабачья - 5» (городище 52), «Ажабачья - 6» (городище 53) согласно приложению 6.

2. Советнику Службы охраны объектов культурного наследия Камчатского края Заиграевой И.Н. направить:

- сведения о границах и режиме использования территории Объектов для внесения в Единый государственный реестр недвижимости;

- копию указанного решения в администрацию Усть-Камчатского муниципального района, на территории которой расположены Объекты, а также собственникам земельного участка и (или) пользователям земельным участком, на котором или в котором обнаружены Объекты.

3. Настоящий приказ вступает в силу со дня его подписания.

4. Контроль за исполнением настоящего приказа оставляю за собой.

Руководитель Службы



Л.Д. Крапивина

**Границы территории объекта археологического наследия
«Ажабачья - 5» (городище 52)**

**1. Описание границ территории объекта археологического наследия
«Ажабачья - 5» (городище 52)**

Объект археологического наследия (далее – ОАН, Объект) «Ажабачья - 5» (городище 52) расположен на территории Камчатского края, Усть-Камчатского муниципального района

Городище 51).

я
ч - 4»

Укрепленное поселение расположено в западной лобовой части террасы. Ориентировано по линии северо-запад – юго-восток. На площадке сегментовидной формы размером 43х39 м расположена двухкамерная жилищная западина размером 9х9 м и 6х6 м, глубиной около 2,5 м. От западин в разные стороны проложены узкие, шириной около 1 м, траншеи, соединяющие жилищные западины с овальными и прямоугольными ямами меньшего размера. Система траншей разветвленная. Отрезки траншей длиной, в основном, 3-5 м, реже 7-11 м, заканчиваются камерами поперечным размером от 1 м. до 2 м. Отрезки траншей преимущественно изогнутой формы с одним или несколькими зигзагами.

Ширина вала в северо-восточной части укрепления до 1,5 м, здесь вал имеет три прохода шириной 1-1,5 м. В других частях укрепления внутренняя стенка вала выражена слабо. С северо-востока, юго-востока и юга укрепление окружено рвом шириной 2-3 м. Концами ров выходит на крутые склоны террасы. Высота внешней стенки вала со дна рва 3 м. Крутизна склона террасы возле укрепления 28°-37°.

К северо-востоку, востоку и юго-востоку от укрепления на поверхности террасы расположены многочисленные оборонительные ямы поперечным размером 2-3 м, глубиной 1-1,8 м. Ямы расположены, в основном, хаотично, заполняют все пространство между комплексом соседних городищ.

Площадь территории ОАН - 17 031,99 кв. м. Общий периметр границы территории объекта археологического наследия составляет 534,22 м.

**2. Координаты характерных (поворотных) точек границ
территории Объекта «Ажабачья - 5» (городище 52)**

Номер характерной точки	Координаты характерных точек во Всемирной геодезической системе координат (WGS-84)		Координаты характерных точек в местной системе координат (МСК-41)	
	Северной широты	Восточной долготы	X	Y
1				
2				

3	
4	
5	
6	
7	
8	

3. Карта (схема) границ территории Объекта «Ажабачья - 5» (городище 52)

Усть-Камчатский муниципаль



**Особый режим использования земельных участков, в границах которых
располагаются объекты археологического наследия
«Ажабачья - 2» (стоянка 49), «Ажабачья - 3» (городище 50), «Ажабачья - 4»
(городище 51), «Ажабачья - 5» (городище 52), «Ажабачья - 6» (городище 53)**

1. На территории объектов археологического наследия «Ажабачья - 2» (стоянка 49), «Ажабачья - 3» (городище 50), «Ажабачья - 4» (городище 51), «Ажабачья - 5» (городище 52), «Ажабачья - 6» (городище 53) (далее – Объекты, Объект) устанавливается режим использования земель историко-культурного назначения.

2. В границах территорий Объектов сохраняются:

- природно-исторические особенности ландшафта территорий выявленных объектов культурного наследия (объектов археологического наследия);
- культурный слой;
- предметы материальной культуры, относящиеся к периоду существования выявленных объектов культурного наследия (объектов археологического наследия);

3. В границах территорий Объектов разрешается:

- проведение работ по изучению выявленного объекта культурного наследия, включая работы, имеющие целью поиск и изъятие археологических предметов, на основании разрешения (открытого листа), выданного федеральным органом охраны объектов культурного наследия в порядке, предусмотренном статьей 45.1 Федерального закона от 25.06.2002 г. № 73-ФЗ «Об объектах культурного наследия (памятниках истории и культуры) народов Российской Федерации» (далее - Федеральный закон №73-ФЗ);

- проведение земляных, строительных, мелиоративных, хозяйственных работ, работ по использованию лесов и иных работ, при условии реализации согласованных региональным органом охраны объектов культурного наследия обязательных разделов об обеспечении сохранности выявленного объекта культурного наследия в проектах проведения таких работ или проектов обеспечения сохранности выявленного объекта культурного наследия либо плана проведения спасательных археологических полевых работ, включающих оценку воздействия проводимых работ на выявленный объект культурного наследия, в порядке предусмотренном пунктом 5 статьи 5.1, статьями 28-32, 36 Федерального закона №73-ФЗ;

- проведение работ по сохранению Объекта, на основании согласованной региональным органом охраны объектов культурного наследия проектной документации, в порядке, предусмотренном статьями 28-32, 40, 45, 45.1 Федерального закона №73-ФЗ;

- хозяйственная деятельность, не противоречащая требованиям обеспечения сохранности Объекта;
- проведение мероприятий по консервации и музеефикации Объекта;
- традиционное землепользование (выпас скота, сенокосение естественно растущих трав, огородничество);
- осуществление природоохранной деятельности;
- обеспечение мер пожарной безопасности.

4. В границах территории Объектов запрещается:

- поиск и (или) изъятие археологических предметов, проводимые без разрешения (открытого листа);
- проектирование и проведение землеустроительных, земляных, строительных, мелиоративных, хозяйственных и иных работ, за исключением работ, указанных в пункте 3 приложения 2;
- распашка земель, нарушение почвенного покрова и поверхностного дернового слоя, выемка грунта;
- осуществление любых действий, ведущих к повреждению, разрушению или уничтожению Объекта и его природного комплекса;
- использование земель для садоводства и огородничества;
- проведение работ и мероприятий, оказывающих негативное воздействие на природный ландшафт, создающих угрозу экологической и пожарной безопасности;
- строительство объектов капитального и некапитального строительства;
- свалка мусора, бытовых, строительных и иных отходов;
- размещение рекламных конструкций.



**СЛУЖБА
ОХРАНЫ ОБЪЕКТОВ
КУЛЬТУРНОГО НАСЛЕДИЯ
КАМЧАТСКОГО КРАЯ**
(Служба ООКН Камчатского края)

ул. Владивостокская, 2/1,
г. Петропавловск-Камчатский, 683024
Тел./факс: 8 (415 2)27-26-17
эл. почта: slokn@kamgov.ru

Генеральному директору
общества с ограниченной
ответственностью «НИВАД»
И.В. Дубинину

Санкт-Петербург г, ул. Варшавская,
д.5, к.2, лит.А, оф.103

E-mail: a-p-x@ya.ru

25.12.2020 № 85/01-21/1120
На № _____ от _____

Уважаемый Иван Витальевич!

Служба охраны объектов культурного наследия Камчатского края на Ваш запрос сообщает, что согласно сведениям кадастровой карты Росреестра, следующие объекты археологического наследия расположены в границах земельного участка, кадастровый номер: (Камчатский край, р-н Усть-Камчатский) из земель запаса (неиспользуемых) фонда перераспределения земель:

1. «Ажабачья - 2» (стоянка 49) (Российская Федерация, Камчатский край, Усть-Камчатский район,
2. «Ажабачья - 3» (городище 50) (Российская Федерация, Камчатский край, Усть-Камчатский район,
3. «Ажабачья - 4» (городище 51) (Российская Федерация, Камчатский край, Усть-Камчатский район
4. «Ажабачья - 5» (городище 52) (Российская Федерация, Камчатский край, Усть-Камчатский район
бец
5. «Ажабачья - 6» (городище 53) (Российская Федерация, Камчатский край, Усть-Камчатский район, в Ажабачьей.

С уважением,
Руководитель Службы
охраны объектов
культурного наследия
Камчатского края

И.Н. Заиграева