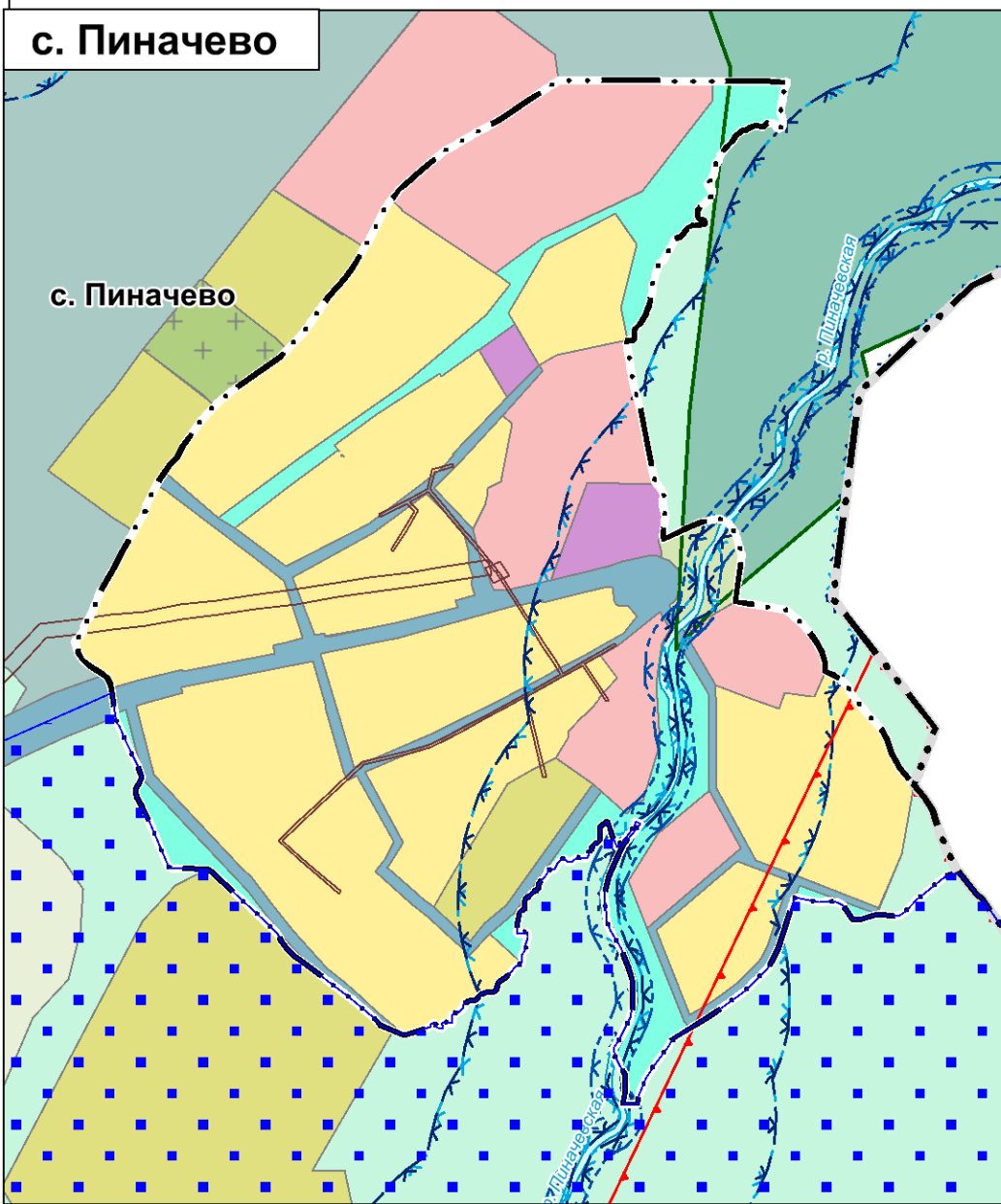
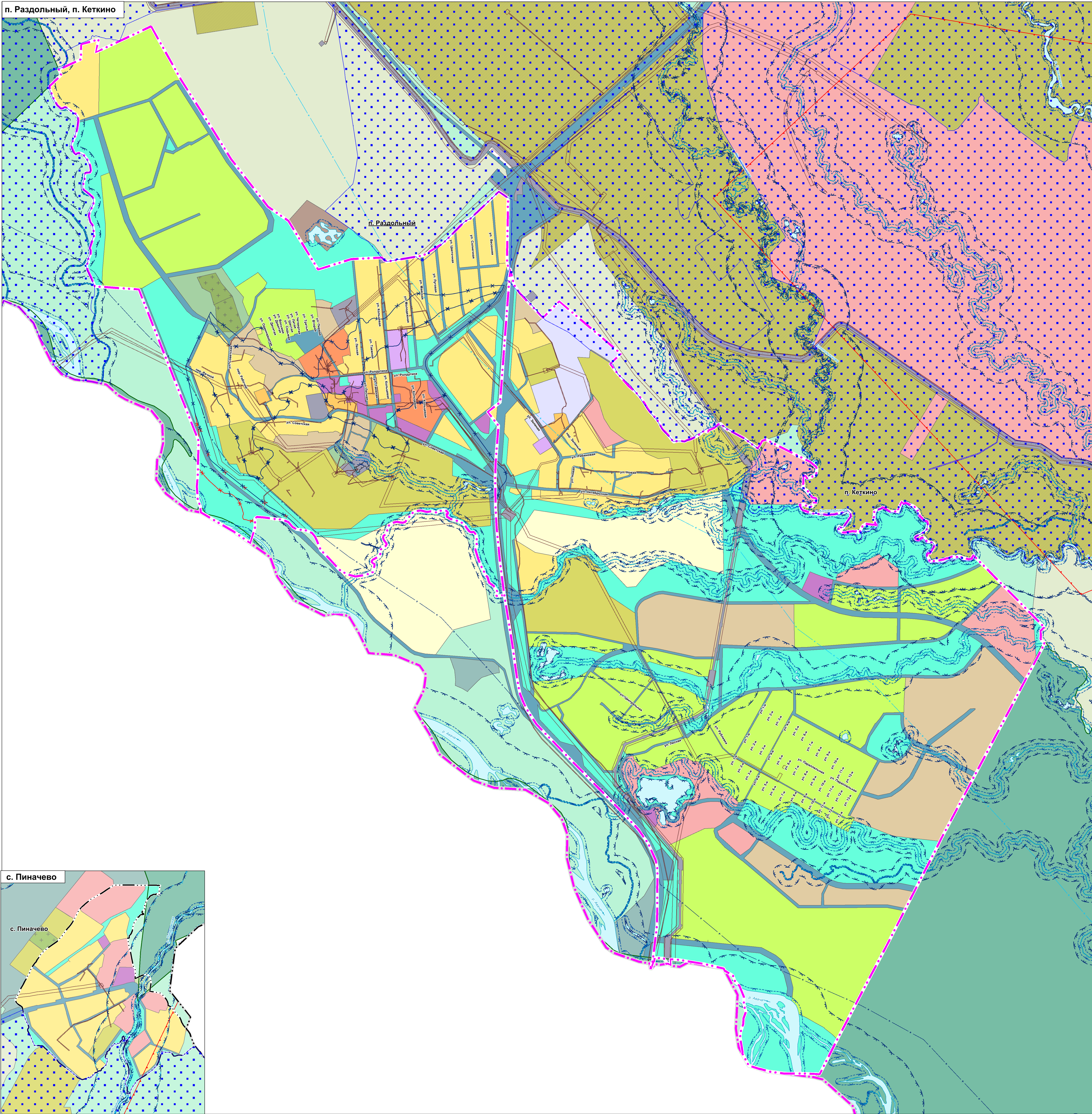





# ПРАВИЛА ЗЕМЛЕПОЛЬЗОВАНИЯ И ЗАСТРОЙКИ РАЗДОЛЬНЕНСКОГО СЕЛЬСКОГО ПОСЕЛЕНИЯ ЕЛИЗОВСКОГО МУНИЦИПАЛЬНОГО РАЙОНА КАМЧАТСКОГО КРАЯ

Карта границ зон с особыми условиями использования территорий в части населенных пунктов.  
Масштаб 1:10000



## УСЛОВНЫЕ ОБОЗНАЧЕНИЯ \*

Границы единиц административно-территориального деления  
Российской Федерации

Существующие

- Граница сельского поселения
- Граница населенного пункта

## Населенные пункты

- п. Раздольный Административный центр
- п. Кеткино Населенный пункт

## Поверхностные водные объекты

- Водоток (река, ручей, канал)
- Водоём (озеро, пруд, обводненный карьер, водохранилище)

## Зоны с особыми условиями использования территорий

- Санитарно-защитная зона
- Охранная зона объектов электроэнергетики (объектов электросетевого хозяйства и объектов по производству электрической энергии)
- Охранная зона линий и сооружений связи
- Зона затопления
- Зона подтопления
- Прибрежная защитная полоса
- Водоохранная зона
- Зона санитарной охраны источников питьевого и хозяйственно-бытового водоснабжения, а также устанавливаемые в случаях, предусмотренных Водным кодексом Российской Федерации, в отношении подземных водных объектов зоны специальной охраны (второй пояс)
- Зона санитарной охраны источников питьевого и хозяйственно-бытового водоснабжения, а также устанавливаемые в случаях, предусмотренных Водным кодексом Российской Федерации, в отношении подземных водных объектов зоны специальной охраны (третий пояс)

## Территории, зоны и площадки для инвестиционной деятельности, комплексного развития

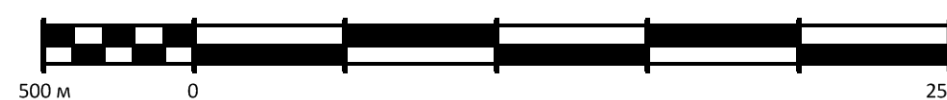
- Территория опережающего социально-экономического развития (ТОСЭР)

Участки недр, предоставленных для добычи полезных ископаемых, а также в целях, не связанных с их добычей

- Лицензионные участки

## Прочие условные обозначения

- Граница Елизовского лесничества, согласно приказу Федерального лесного хозяйства от 25 марта 2022 г. № 361



Масштаб 1:25000