



Общество с ограниченной ответственностью «Газпроект»
Свидетельство СРО №№СРО-П-091-2722054016-02

Заказчик – АО «Газпром газораспределение Дальний Восток»

**Проект планировки и проект межевания
территории в составе проектной
документации по объекту «Газопровод
межпоселковый от ГРС Раздольный до
п. Раздольный Елизовского района
Камчатского края (1 этап. Строительство
газопровода от ГРС Раздольный до
п. Раздольный Елизовского района
Камчатского края)»**

Книга 3

Проект межевания территории

ПП0131-11.2016

Хабаровск 2018



Общество с ограниченной ответственностью «Газпроект»
Свидетельство СРО №№СРО-П-091-2722054016-02

Заказчик – АО «Газпром газораспределение Дальний Восток»

**Проект планировки и проект межевания
территории в составе проектной
документации по объекту «Газопровод
межпоселковый от ГРС Раздольный до
п. Раздольный Елизовского района
Камчатского края (1 этап. Строительство
газопровода от ГРС Раздольный до
п. Раздольный Елизовского района
Камчатского края)»**

**Книга 3
Проект межевания территории**

ПП0131-11.2016

Главный инженер проекта

Т.В. Лесовая



Хабаровск 2018



ОБЩЕСТВО С ОГРАНИЧЕННОЙ ОТВЕТСТВЕННОСТЬЮ

Атлас

(ООО «АТЛАС»)

СРО от 26.05.2017 № 1306

Заказчик: ООО «Газпроект»

**Проект планировки и проект межевания
территории в составе проектной
документации по объекту «Газопровод
межпоселковый от ГРС Раздольный до
п. Раздольный Елизовского района
Камчатского края (1 этап. Строительство
газопровода от ГРС Раздольный до
п. Раздольный Елизовского района
Камчатского края)»**

Книга 3

Проект межевания территории

ПП0131-11.2016

Генеральный директор



А.Ю. Беломестнов



ХАБАРОВСК 2018

СОДЕРЖАНИЕ

I.	ОСНОВНАЯ (УТВЕРЖДАЕМАЯ) ЧАСТЬ ПРОЕКТА МЕЖЕВАНИЯ ТЕРРИТОРИИ	3
1.	ОСНОВАНИЕ ДЛЯ ВЫПОЛНЕНИЯ ПРОЕКТА МЕЖЕВАНИЯ	4
2.	ЦЕЛИ ВЫПОЛНЕНИЯ ПРОЕКТА МЕЖЕВАНИЯ.....	5
3.	ЗАДАЧИ ПРИ ВЫПОЛНЕНИИ ПРОЕКТА МЕЖЕВАНИЯ.....	6
4.	УЧАСТКИ, ПЛАНИРУЕМЫЕ ДЛЯ РАЗМЕЩЕНИЯ ОБЪЕКТА «ГАЗОПРОВОД МЕЖПОСЕЛКОВЫЙ ОТ ГРС РАЗДОЛЬНЫЙ – ДО П. РАЗДОЛЬНЫЙ – П. КЕТКИНО – С. КОРЯКИ – С. СЕВ. КОРЯКИ – П. ЗЕЛЕНый – П. ЮЖН. КОРЯКИ – П. БЕРЕЗНЯКИ – П. ЛЕСНОЙ ЕЛИЗОВСКОГО РАЙОНА КАМЧАТСКОГО КРАЯ»	6
5.	КАТАЛОГ КООРДИНАТ ЗЕМЕЛЬНОГО УЧАСТКА ДЛЯ РАЗМЕЩЕНИЯ ОБЪЕКТА «ГАЗОПРОВОД МЕЖПОСЕЛКОВЫЙ ОТ ГРС РАЗДОЛЬНЫЙ – ДО П. РАЗДОЛЬНЫЙ – П. КЕТКИНО – С. КОРЯКИ – С. СЕВ. КОРЯКИ – П. ЗЕЛЕНый – П. ЮЖН. КОРЯКИ – П. БЕРЕЗНЯКИ – П. ЛЕСНОЙ ЕЛИЗОВСКОГО РАЙОНА КАМЧАТСКОГО КРАЯ».....	10

II. МАТЕРИАЛЫ ПО ОБОСНОВАНИЮ ПРОЕКТА МЕЖЕВАНИЯ ТЕРРИТОРИИ ОШИБКА! ЗАКЛА

ПРИЛОЖЕНИЯ

						ПП0127-11.2016			
Изм.	Кол. уч.	Лист	№ док.	Подп.	Дата				
Проверил	Беломестнов				03.17	Проект межевания территории	Стадия	Лист	Листов
Арх.	Киршев				03.17		П	1	122
						Пояснительная записка	ООО «АТЛАС»		

СОСТАВ ПРОЕКТНЫХ МАТЕРИАЛОВ

№ п/п	Наименование чертежей	Кол-во	Гриф	Масштаб
1	Основная (утверждаемая) часть проекта планировки территории			
<i>Текстовые материалы</i>				
1.1	Основная (утверждаемая) часть проекта планировки территории (пояснительная записка)	1	Несекретно	-
<i>Графические материалы</i>				
1.2	Чертеж красных линий	1	Несекретно	1:2 000
1.3	Схема инженерной, транспортной инфраструктур и улично-дорожной сети. Схема границ зон планируемого размещения объектов федерального, краевого и местного значения.	1	Несекретно	1:50 000
2	Материалы по обоснованию проекта планировки территории			
<i>Текстовые материалы</i>				
2.1	Материалы по обоснованию проекта (пояснительная записка)	1	Несекретно	-
<i>Графические материалы</i>				
2.2	Схема расположения элемента планировочной структуры	1	Несекретно	1:50 000
2.3	Схема использования территории в период подготовки проекта планировки территории. Схема планировочной организации территории. Схема организации улично-дорожной сети. Схема размещения объектов инженерной инфраструктуры.	1	Несекретно	1:2 000
2.4	Схема зон с особыми условиями использования территории	1	Несекретно	1:2 000
2.5	Схема вертикальной планировки и инженерной подготовки территории	1	Несекретно	1:50 000
3	Основная (утверждаемая) часть проекта межевания территории			
<i>Текстовые материалы</i>				
3.1	Проект межевания территории (пояснительная записка)	1	Несекретно	-
<i>Графические материалы</i>				
3.2	Чертеж межевания территории	1	Несекретно	1:2 000
4	Материалы по обоснованию проекта межевания территории			
<i>Графические материалы</i>				
4.1	Чертеж к материалам по обоснованию проекта межевания территории	1	Несекретно	1:2 000

						ПП0131-11.2016	Лист
Изм.	Кол. уч.	Лист	№ док.	Подп.	Дата		2

**I. ОСНОВНАЯ (УТВЕРЖДАЕМАЯ) ЧАСТЬ
ПРОЕКТА МЕЖЕВАНИЯ ТЕРРИТОРИИ**

						ПП0131-11.2016	Лист
							3
Изм.	Кол. уч.	Лист	№ док.	Подп.	Дата		

1. ОСНОВАНИЕ ДЛЯ ВЫПОЛНЕНИЯ ПРОЕКТА МЕЖЕВАНИЯ

Основанием для разработки документации по межеванию территории в составе проекта планировки и проекта межевания территории по объекту «Газопровод межпоселковый от ГРС Раздольный – до п. Раздольный – п. Кеткино – с. Коряки – с. Сев. Коряки – п. Зеленый – п. Южн. Коряки – п. Березняки – п. Лесной Елизовского района Камчатского края» является:

- Постановление администрации Елизовского муниципального района от 03.02.2017 № 125 «О принятии решения о подготовке проекта планировки территории и проекта межевания территории, предназначенных для размещения линейного объекта «Газопровод межпоселковый от ГРС Раздольный – до п. Раздольный – п. Кеткино – с. Коряки – с. Сев. Коряки – п. Зеленый – п. Южн. Коряки – п. Березняки – п. Лесной Елизовского района Камчатского края» (см. приложение 1);

- Схема территориального планирования Камчатского края (Том 1 № 2817 от 2010 г, Том 2 № 4122 от 2010 г, Том 3 № 4123 от 2010 г.);

- Программа газификации регионов РФ, утвержденная Председателем Правления ПАО «Газпром» А.Б. Миллером;

- Соглашения о взаимном сотрудничестве и Договоры по газификации между Администрациями регионов РФ и ПАО «Газпром», предусматривающие осуществление программы газификации в регионе;

- Концепция участия ПАО «Газпром» в газификации регионов РФ, утвержденная постановлением Правления ПАО «Газпром» от 30.11.2009 № 57.

Нормативно-правовой базой для разработки Проекта являются следующие документы:

1. Градостроительный кодекс РФ от 29.12.2004 № 190-ФЗ;
2. Земельный кодекс РФ от 25.10.2001 № 136-ФЗ;
3. Постановление Правительства РФ от 15.02.2011 № 77 «О порядке подготовки документации по планировке территории, осуществляемой по решению уполномоченного федерального органа исполнительной власти»;
4. Федеральный закон от 30 марта 1999 года № 52-ФЗ «О санитарно – эпидемиологическом благополучии населения»;
5. Федеральный закон от 14 марта 1995 года № 33-ФЗ «Об особо охраняемых природных территориях»;
6. Федеральный закон от 25 июня 2002 года № 73-ФЗ «Об объектах культурного наследия (памятниках истории и культуры) народов Российской Федерации».

						ПП0131-11.2016	Лист
							4
Изм.	Кол. уч.	Лист	№ док.	Подп.	Дата		

- Геофизические работы, выполненные в 2014 году ООО «ЮжГеоМониторинг» на основании технического задания, выданного ЗАО «ЛОРЕС», в соответствии с договором № 2-01-4840/471-472-13;

- Инженерно-геодезические изыскания, выполненные в 2014 году ООО «ЮжГеоМониторинг» на основании технического задания, выданного ЗАО «ЛОРЕС», в соответствии с договором № 2-01-4840/08-1п;

- Инженерно-гидрометеорологические изыскания, выполненные в 2014 году ООО «ЮжГеоМониторинг» на основании технического задания, выданного ЗАО «ЛОРЕС», в соответствии с договором № 2-01-4840/08-1п;

- Инженерно-экологические изыскания, выполненные в 2014 году ООО «ЮжГеоМониторинг» на основании технического задания, выданного ЗАО «ЛОРЕС», в соответствии с договором № 2-01-4840/471-472-13\218-1.

2. ЦЕЛИ ВЫПОЛНЕНИЯ ПРОЕКТА МЕЖЕВАНИЯ

Подготовка проекта межевания подлежащих застройке территорий осуществляется в целях установления границ земельных участков для размещения объекта «Газопровод межпоселковый от ГРС Раздольный – до п. Раздольный – п. Кеткино – с. Коряки – с. Сев. Коряки – п. Зеленый – п. Южн. Коряки – п. Березняки – п. Лесной Елизовского района Камчатского края».

Красные линии, которые обозначают вновь образуемые границы полосы отвода проектируемого сооружения, границы земельных участков на которых расположены объекты инженерно – технического обеспечения.

Сформированные земельные участки должны обеспечить:

- возможность полноценной реализации права собственности на формируемый земельный участок, включая возможность полноценного использования этого имущества в соответствии с тем назначением, и теми эксплуатационными качествами, которые присущи этому имуществу на момент межевания;

- возможность долгосрочного использования земельного участка.

Структура землепользования в пределах территории межевания, сформированная в результате межевания должна обеспечить условия для наиболее эффективного использования и развития этой территории.

						ПП0131-11.2016	Лист
							5
Изм.	Кол. уч.	Лист	№ док.	Подп.	Дата		

3. ЗАДАЧИ ПРИ ВЫПОЛНЕНИИ ПРОЕКТА МЕЖЕВАНИЯ

В процессе межевания решаются следующие задачи:

- установление границ земельных участков необходимых для размещения объекта «Газопровод межпоселковый от ГРС Раздольный – до п. Раздольный – п. Кеткино – с. Коряки – с. Сев. Коряки – п. Зеленый – п. Южн. Коряки – п. Березняки – п. Лесной Елизовского района Камчатского края».

Проектом межевания территории отображены:

- красные линии, утвержденные в составе проекта планировки;
- границы формируемых земельных участков под размещение вышеуказанного линейного объекта;
- линия отступа от красных линий в целях определения места допустимого размещения зданий, строений сооружений.

4. УЧАСТКИ, ПЛАНИРУЕМЫЕ ДЛЯ РАЗМЕЩЕНИЯ ОБЪЕКТА «ГАЗОПРОВОД МЕЖПОСЕЛКОВЫЙ ОТ ГРС РАЗДОЛЬНЫЙ – ДО П. РАЗДОЛЬНЫЙ – П. КЕТКИНО – С. КОРЯКИ – С. СЕВ. КОРЯКИ – П. ЗЕЛЕНый – П. ЮЖН. КОРЯКИ – П. БЕРЕЗНЯКИ – П. ЛЕСНОЙ ЕЛИЗОВСКОГО РАЙОНА КАМЧАТСКОГО КРАЯ»

Земельный участок, сформированный для размещения линейного объекта «Газопровод межпоселковый от ГРС Раздольный – до п. Раздольный – п. Кеткино – с. Коряки – с. Сев. Коряки – п. Зеленый – п. Южн. Коряки – п. Березняки – п. Лесной Елизовского района Камчатского края», расположен на территории Елизовского района Камчатского края, в районе поселков п. Раздольный, п. Кеткино, с. Коряки, с. Сев. Коряки, п. Зеленый, п. Южн. Коряки, п. Березняки, п. Лесной, в границах кадастровых кварталов 41:05:0101020, 41:05:0101012, 41:05:0101018, 41:05:0101022, 41:05:0101023, 41:05:0101025, 41:05:0101026, 41:05:0101027, 41:05:0101029, 41:05:0101031, 41:05:0101033, 41:05:0101034, 41:05:0101036, 41:05:0101037, 41:05:0101038.

Общая площадь полосы отвода, необходимой для строительства линейного объекта составляет 721482 кв.м.; в том числе площадь образуемых частей земельных участков 112440 кв.м., площадь образуемых многоконтурных земельных участков 609042 кв.м.

По проекту межевания образуется 34 земельных участка, включая многоконтурные земельные участки. Для образования данных земельных участков потребуется:

- земель поставленных на государственный кадастровый учет – 112440 кв.м;
- земель, государственная собственность на которые не разграничена – 609042 кв.м.

						ПП0131-11.2016	Лист
							6
Изм.	Кол. уч.	Лист	№ док.	Подп.	Дата		

Вид разрешённого использования образуемых земельных участков: код.7.5.
«Трубопроводный транспорт».

Информация по образуемым земельным участкам представлена в таблице 1.

Таблица 1. Экспликация образуемых земельных участков

№ п/п	Обозначение образуемого земельного участка	Номер исходного земельного участка или номер кадастрового квартала	Категория земель	Вид разрешенного использования по классификатору	Площадь, кв.м,	Примечание
1	:ЗУ1 (многоконтурный)	41:05:0000000	Земли промышленности, энергетики, транспорта, связи, радиовещания, телевидения, информатики, земли для обеспечения космической деятельности, земли обороны, безопасности и земли иного специального назначения	код.7.5. "Трубопроводный транспорт"	150211	Краткосрочная аренда на период строительства
2	:ЗУ2 (многоконтурный)	41:05:0000000	Земли промышленности, энергетики, транспорта, связи, радиовещания, телевидения, информатики, земли для обеспечения космической деятельности, земли обороны, безопасности и земли иного специального назначения	код.7.5. "Трубопроводный транспорт"	180424	Краткосрочная аренда на период строительства
3	:ЗУ3 (многоконтурный)	41:05:0101026	Земли населенных пунктов	код.7.5. "Трубопроводный транспорт"	24090	Краткосрочная аренда на период строительства
4	:ЗУ4 (многоконтурный)	41:05:0000000	Земли населенных пунктов	код.7.5. "Трубопроводный транспорт"	43510	Краткосрочная аренда на период строительства
5	:ЗУ5 (многоконтурный)	41:05:0101027	Земли населенных пунктов	код.7.5. "Трубопроводный транспорт"	15589	Краткосрочная аренда на период строительства
6	:ЗУ6 (многоконтурный)	41:05:0000000	Земли промышленности, энергетики, транспорта, связи, радиовещания, телевидения, информатики, земли для обеспечения космической деятельности, земли обороны, безопасности и земли иного специального назначения	код.7.5. "Трубопроводный транспорт"	151237	Краткосрочная аренда на период строительства
7	:ЗУ7 (многоконтурный)	41:05:0101038	Земли населенных пунктов	код.7.5. "Трубопроводный транспорт"	25408	Краткосрочная аренда на период строительства
8	:ЗУ8 (многоконтурный)	41:05:0101037	Земли населенных пунктов	код.7.5. "Трубопроводный транспорт"	18574	Краткосрочная аренда на период строительства
9	:7/чзу1	41:05:0101020:7	Земли населенных	код.7.5.	512	Краткосроч-

						ПП0131-11.2016	Лист
Изм.	Кол. уч.	Лист	№ док.	Подп.	Дата		7

			пунктов	"Трубопроводный транспорт"		ная аренда на период строительства
10	:639/чзу1	41:05:0101020:639	Земли населенных пунктов	код.7.5. "Трубопроводный транспорт"	74	Краткосрочная аренда на период строительства
11	:662/чзу1	41:05:0101020:662	Земли населенных пунктов	код.7.5. "Трубопроводный транспорт"	481	Краткосрочная аренда на период строительства
12	:141/чзу1	41:05:0101018:141	Земли промышленности, энергетики, транспорта, связи, радиовещания, телевидения, информатики, земли для обеспечения космической деятельности, земли обороны, безопасности и земли иного специального назначения	код.7.5. "Трубопроводный транспорт"	87	Краткосрочная аренда на период строительства
13	:22/чзу1 (многоконтурный)	41:05:0101022:22	Земли промышленности, энергетики, транспорта, связи, радиовещания, телевидения, информатики, земли для обеспечения космической деятельности, земли обороны, безопасности и земли иного специального назначения	код.7.5. "Трубопроводный транспорт"	24082	Краткосрочная аренда на период строительства
14	:201/чзу1	41:05:0101022:201	Земли населенных пунктов	код.7.5. "Трубопроводный транспорт"	65	Краткосрочная аренда на период строительства
15	:55/чзу1	41:05:0101023:55	Земли промышленности, энергетики, транспорта, связи, радиовещания, телевидения, информатики, земли для обеспечения космической деятельности, земли обороны, безопасности и земли иного специального назначения	код.7.5. "Трубопроводный транспорт"	12325	Краткосрочная аренда на период строительства
16	:33/чзу1	41:05:0101023:33	Земли населенных пунктов	код.7.5. "Трубопроводный транспорт"	1547	Краткосрочная аренда на период строительства
17	:1526/чзу1	41:05:0000000: 1526	Земли промышленности, энергетики, транспорта, связи, радиовещания, телевидения, информатики, земли для обеспечения космической деятельности, земли обороны, безопасности и земли иного специального назначения	код.7.5. "Трубопроводный транспорт"	46	Краткосрочная аренда на период строительства
18	:1526/чзу2	41:05:0000000: 1526	Земли промышленности, энергетики, транспорта, связи, радиовещания,	код.7.5. "Трубопроводный транспорт"	44	Краткосрочная аренда на период

			телевидения, информатики, земли для обеспечения космической деятельности, земли обороны, безопасности и земли иного специального назначения			строительства
19	:598/чзу1	41:05:0101026:598	Земли населенных пунктов	код.7.5. "Трубопроводный транспорт"	17	Краткосрочная аренда на период строительства
20	:91/чзу1	41:05:0101031:91	Земли населенных пунктов	код.7.5. "Трубопроводный транспорт"	1593	Краткосрочная аренда на период строительства
21	:26/чзу1	41:05:0101033:26	Земли сельскохозяйственного назначения	код.7.5. "Трубопроводный транспорт"	8963	Краткосрочная аренда на период строительства
22	:106/чзу1	41:05:0101033:106	Земли промышленности, энергетики, транспорта, связи, радиовещания, телевидения, информатики, земли для обеспечения космической деятельности, земли обороны, безопасности и земли иного специального назначения	код.7.5. "Трубопроводный транспорт"	1771	Краткосрочная аренда на период строительства
23	:154/чзу1	41:05:0101027:154	Земли населенных пунктов	код.7.5. "Трубопроводный транспорт"	1619	Краткосрочная аренда на период строительства
24	:295/чзу1	41:05:0101027:295	Земли населенных пунктов	код.7.5. "Трубопроводный транспорт"	1356	Краткосрочная аренда на период строительства
25	:296/чзу1	41:05:0101027:296	Земли населенных пунктов	код.7.5. "Трубопроводный транспорт"	1530	Краткосрочная аренда на период строительства
26	:8/чзу1	41:05:0101033:8	Земли сельскохозяйственного назначения	код.7.5. "Трубопроводный транспорт"	10650	Краткосрочная аренда на период строительства
27	:1612/чзу1 (многоконтурный)	41:05:0000000: 1612	Земли промышленности, энергетики, транспорта, связи, радиовещания, телевидения, информатики, земли для обеспечения космической деятельности, земли обороны, безопасности и земли иного специального назначения	код.7.5. "Трубопроводный транспорт"	520	Краткосрочная аренда на период строительства
28	:25/чзу1 (многоконтурный)	41:05:0101034:25	Земли сельскохозяйственного назначения	код.7.5. "Трубопроводный транспорт"	33485	Краткосрочная аренда на период строительства
29	:1590/чзу1	41:05:0000000: 1590	Земли промышленности, энергетики, транспорта, связи, радиовещания, телевидения,	код.7.5. "Трубопроводный транспорт"	31	Краткосрочная аренда на период строительства

						ПП0131-11.2016	Лист
Изм.	Кол. уч.	Лист	№ док.	Подп.	Дата		9

			информатики, земли для обеспечения космической деятельности, земли обороны, безопасности и земли иного специального назначения			
30	:59/чзу1	41:05:0101034:59	Земли промышленности, энергетики, транспорта, связи, радиовещания, телевидения, информатики, земли для обеспечения космической деятельности, земли обороны, безопасности и земли иного специального назначения	код.7.5. "Трубопроводный транспорт"	53	Краткосрочная аренда на период строительства
31	:33/чзу1	41:05:0000000:33 (единое землепользование, входящий 41:05:0101041:95)	Земли сельскохозяйственного назначения	код.7.5. "Трубопроводный транспорт"	1114	Краткосрочная аренда на период строительства
32	:74/чзу1	41:05:0101041:74	Земли сельскохозяйственного назначения	код.7.5. "Трубопроводный транспорт"	5895	Краткосрочная аренда на период строительства
33	:77/чзу1	41:05:0101041:77	Земли сельскохозяйственного назначения	код.7.5. "Трубопроводный транспорт"	4363	Краткосрочная аренда на период строительства
34	:94/чзу1	41:05:0101041:94	Земли сельскохозяйственного назначения	код.7.5. "Трубопроводный транспорт"	217	Краткосрочная аренда на период строительства

5. КАТАЛОГ КООРДИНАТ ЗЕМЕЛЬНОГО УЧАСТКА ДЛЯ РАЗМЕЩЕНИЯ ОБЪЕКТА «ГАЗОПРОВОД МЕЖПОСЕЛКОВЫЙ ОТ ГРС РАЗДОЛЬНЫЙ – ДО П. РАЗДОЛЬНЫЙ – П. КЕТКИНО – С. КОРЯКИ – С. СЕВ. КОРЯКИ – П. ЗЕЛЕНый – П. ЮЖН. КОРЯКИ – П. БЕРЕЗНЯКИ – П. ЛЕСНОЙ ЕЛИЗОВСКОГО РАЙОНА КАМЧАТСКОГО КРАЯ»

Каталог координат образуемых земельных участков сведен в таблицу 2.

Таблица 2. Каталог координат образуемых земельных участков

Система координат – МСК-41

41:05:0000000:ЗУ1(1) 98161.76 м ²		
№ точки	Х, м	У, м
1	585102.63	1371641.01
2	585288.38	1371514.90
3	585400.19	1371438.02
4	585524.71	1371352.99
5	585719.95	1371217.46
6	585844.70	1371129.86
7	585918.15	1371078.31
8	586213.93	1370866.69
9	586360.22	1370759.83
10	586393.16	1370736.11

						Лист
						10
Изм.	Кол. уч.	Лист	№ док.	Подп.	Дата	

ПП0131-11.2016

11	586434.00	1370703.23
12	586466.24	1370679.83
13	586507.25	1370664.71
14	586508.78	1370661.02
15	586514.45	1370658.90
16	586527.70	1370659.18
17	586528.29	1370655.19
18	586513.84	1370654.89
19	586510.85	1370656.00
20	586511.51	1370654.39
21	586528.79	1370653.76
22	586526.25	1370669.87
23	586522.38	1370670.01
24	586519.36	1370677.30
25	586467.63	1370696.37
26	586402.88	1370748.83
27	586369.61	1370772.79
28	586223.30	1370879.66
29	585927.41	1371091.35
30	585729.10	1371230.58
31	585533.76	1371366.19
32	585400.21	1371457.43
33	585297.41	1371528.12
34	585111.68	1371654.21
35	585000.58	1371731.07
36	584891.13	1371806.88
37	584795.13	1371874.73
38	584720.28	1371925.60
39	584654.46	1371970.99
40	584684.70	1372014.18
41	584714.70	1372057.52
42	584823.07	1372226.65
43	584964.87	1372426.40
44	585013.82	1372500.00
45	585027.57	1372520.66
46	585107.42	1372632.41
47	585143.53	1372748.63
48	585147.32	1372747.38
49	585155.15	1372772.58
50	585151.33	1372773.77
51	585152.58	1372777.78
52	585235.65	1372898.31
53	585318.50	1373017.34
54	585375.61	1373099.99
55	585396.32	1373129.97
56	585504.00	1373287.42
57	585612.33	1373445.71
58	585722.02	1373606.06
59	585741.18	1373639.60
60	585717.61	1373652.97
61	585721.85	1373660.44
62	585717.10	1373663.01
63	585741.17	1373705.33
64	585773.63	1373765.36
65	585778.40	1373762.83
66	585794.37	1373792.48
67	585818.94	1373780.93
68	585827.67	1373799.70
69	585864.48	1373889.97
70	585904.01	1373979.89
71	585919.85	1374015.49
72	585943.73	1374078.06

						ПП0131-11.2016	Лист
Изм.	Кол. уч.	Лист	№ док.	Подп.	Дата		11

73	585978.20	1374166.08
74	586018.06	1374179.64
75	586035.13	1374208.91
76	586028.98	1374242.11
77	586020.62	1374259.49
78	586030.73	1374287.45
79	586035.25	1374299.99
80	586055.05	1374355.03
81	586072.72	1374401.36
82	586090.28	1374449.70
83	586109.89	1374498.15
84	586128.98	1374542.39
85	586165.72	1374633.20
86	586200.43	1374719.38
87	586238.52	1374811.59
88	586257.23	1374856.27
89	586275.88	1374902.41
90	586294.87	1374949.11
91	586313.25	1374993.48
92	586332.85	1375040.42
93	586368.34	1375126.34
94	586387.93	1375174.50
95	586406.92	1375218.99
96	586426.78	1375271.37
97	586442.41	1375310.02
98	586446.90	1375320.47
99	586456.62	1375330.13
100	586459.38	1375327.24
101	586467.78	1375335.59
102	586453.07	1375349.17
103	586433.43	1375329.63
104	586427.65	1375316.19
105	586412.49	1375278.80
106	586373.16	1375180.66
107	586354.59	1375134.97
108	586318.06	1375046.53
109	586298.48	1374999.61
110	586280.07	1374955.18
111	586261.05	1374908.42
112	586242.43	1374862.36
113	586223.74	1374817.74
114	586185.62	1374725.42
115	586150.89	1374639.19
116	586114.22	1374548.56
117	586095.13	1374504.32
118	586075.34	1374455.44
119	586057.72	1374406.94
120	586040.05	1374360.59
121	586019.16	1374302.54
122	586015.68	1374292.88
123	586003.19	1374258.80
124	586013.64	1374237.10
125	586018.32	1374211.84
126	586007.25	1374192.87
127	585966.11	1374178.87
128	585928.81	1374083.84
129	585905.06	1374021.60
130	585889.37	1373986.36
131	585849.75	1373896.21
132	585813.01	1373806.10
133	585811.21	1373802.24
134	585786.55	1373813.83

						ПП0131-11.2016	Лист
Изм.	Кол. уч.	Лист	№ док.	Подп.	Дата		12

135	585779.71	1373798.89
136	585764.29	1373770.38
137	585768.35	1373768.22
138	585735.92	1373708.24
139	585711.85	1373665.92
140	585707.78	1373668.05
141	585695.78	1373646.95
142	585719.30	1373633.56
143	585708.45	1373614.56
144	585599.13	1373454.74
145	585490.80	1373296.46
146	585383.14	1373139.04
147	585356.16	1373099.99
148	585305.36	1373026.45
149	585222.49	1372907.42
150	585138.02	1372784.86
151	585092.91	1372639.61
152	585014.39	1372529.75
153	584994.61	1372500.00
154	584951.68	1372435.46
155	584809.80	1372235.61
156	584701.57	1372066.68
157	584635.22	1371971.43
158	584780.92	1371865.05
159	584786.02	1371861.58
160	584799.90	1371851.80
161	584881.96	1371793.77
162	584991.47	1371717.91
41:05:0000000:3Y1(2) 36.4 м ²		
1	584674.64	1371937.64
2	584632.92	1371968.13
3	584632.11	1371966.97
41:05:0000000:3Y1(3) 2015.54 м ²		
1	587346.95	1374484.36
2	587396.51	1374432.72
3	587436.08	1374394.27
4	587448.73	1374404.29
5	587407.86	1374444.00
6	587360.63	1374493.22
41:05:0000000:3Y1(4) 2972.51 м ²		
1	587439.01	1374391.43
2	587548.61	1374284.94
3	587562.55	1374299.29
4	587465.06	1374394.00
5	587462.18	1374391.23
6	587451.63	1374401.47
41:05:0000000:3Y1(5) 205.37 м ²		
1	586565.61	1375604.21
2	586551.52	1375613.14
3	586548.50	1375602.54
4	586561.60	1375590.13
41:05:0000000:3Y1(6) 8214.41 м ²		
1	586855.96	1376324.49
2	586856.37	1376325.51
3	586857.31	1376325.16

						ПП0131-11.2016	Лист
Изм.	Кол. уч.	Лист	№ док.	Подп.	Дата		13

4	586858.63	1376328.45
5	586863.64	1376326.43
6	586865.72	1376331.60
7	586875.74	1376333.02
8	586902.28	1376399.92
9	586914.85	1376432.12
10	586967.31	1376566.67
11	586996.73	1376639.56
12	587006.98	1376639.56
13	587006.98	1376659.56
14	586995.96	1376659.56
15	586992.66	1376668.96
16	586993.58	1376669.36
17	586992.79	1376671.61
18	586991.87	1376671.21
19	586979.47	1376706.54
20	586975.62	1376720.93
21	586986.38	1376720.93
22	586985.88	1376722.83
23	587009.51	1376769.25
24	587021.11	1376795.38
25	587003.07	1376804.03
26	586991.45	1376777.85
27	586964.57	1376725.06
28	586965.68	1376720.93
29	586971.48	1376720.93
30	586975.65	1376705.36
31	586988.20	1376669.61
32	586987.28	1376669.21
33	586990.66	1376659.56
34	586986.98	1376659.56
35	586986.98	1376657.88
36	586952.44	1376572.57
37	586885.10	1376399.92
38	586873.37	1376369.82
39	586868.38	1376357.49
40	586856.54	1376362.27
41	586845.09	1376333.93
42	586853.06	1376330.69
43	586851.69	1376327.28
44	586852.63	1376326.92
45	586852.24	1376325.98
41:05:0000000:3У1(7) 1092.04 м ²		
1	587091.25	1376876.93
2	587077.53	1376883.00
3	587076.10	1376883.18
4	587070.29	1376869.71
5	587028.12	1376877.76
6	587024.43	1376856.99
7	587085.63	1376858.84
41:05:0000000:3У1(8) 14016.02 м ²		
1	587482.96	1377759.10
2	587482.94	1377759.05
3	587482.02	1377759.44
4	587480.73	1377756.33
5	587476.47	1377758.03
6	587470.24	1377743.18
7	587459.10	1377722.51
8	587389.69	1377610.27

						ПП0131-11.2016	Лист
Изм.	Кол. уч.	Лист	№ док.	Подп.	Дата		14

9	587385.05	1377599.99
10	587280.31	1377369.59
11	587231.05	1377255.25
12	587134.34	1377027.37
13	587138.78	1376994.92
14	587114.56	1376979.78
15	587112.50	1376974.48
16	587118.24	1376972.02
17	587117.11	1376969.30
18	587133.34	1376972.65
19	587156.04	1376986.84
20	587150.79	1377025.18
21	587246.60	1377250.96
22	587294.89	1377363.06
23	587327.29	1377434.32
24	587403.85	1377602.74
25	587472.96	1377714.50
26	587484.70	1377736.27
27	587491.34	1377752.11
28	587486.31	1377754.12
29	587487.55	1377757.11
30	587486.62	1377757.50
41:05:0000000:3У1(9) 21551.84 м ²		
1	587754.37	1377655.69
2	587755.91	1377659.57
3	587754.97	1377659.93
4	587759.14	1377670.44
5	587768.82	1377666.53
6	587780.83	1377696.74
7	587696.96	1377729.59
8	587695.63	1377725.81
9	587685.13	1377729.93
10	587686.79	1377733.57
11	587664.75	1377742.92
12	587663.04	1377739.12
13	587512.24	1377802.36
14	587547.51	1377948.32
15	587605.43	1378073.26
16	587635.77	1378146.17
17	587686.15	1378267.25
18	587765.11	1378444.79
19	587768.80	1378443.26
20	587780.70	1378470.01
21	587776.97	1378471.43
22	587783.06	1378485.17
23	587845.14	1378616.60
24	587881.56	1378692.30
25	587918.05	1378768.25
26	587950.47	1378835.74
27	588013.88	1378965.19
28	588055.21	1379053.41
29	588100.20	1379142.85
30	588161.43	1379271.55
31	588221.80	1379393.94
32	588220.21	1379409.27
33	587799.74	1378520.91
34	587786.36	1378529.61
35	587768.51	1378491.83
36	587670.10	1378270.32
37	587590.78	1378079.70

						ПП0131-11.2016	Лист
							15
Изм.	Кол. уч.	Лист	№ док.	Подп.	Дата		

38	587532.33	1377953.62
39	587496.77	1377806.48
40	587486.98	1377783.10
41	587505.62	1377775.85
42	587509.32	1377786.24
43	587676.65	1377716.06
44	587754.82	1377685.45
45	587750.27	1377674.02
46	587755.43	1377671.94
47	587751.31	1377661.54
48	587750.40	1377661.95
49	587748.80	1377657.93
41:05:0000000:3Y1(10) 558.52 м ²		
1	587744.53	1377647.13
2	587743.12	1377643.58
3	587738.85	1377645.24
4	587728.98	1377620.41
5	587747.57	1377613.02
6	587757.49	1377637.99
7	587748.71	1377641.40
8	587750.09	1377644.88
41:05:0000000:3Y1(11) 1386.65 м ²		
1	588242.62	1379437.12
2	588295.36	1379545.92
3	588296.50	1379548.50
4	588286.98	1379550.35
5	588222.65	1379414.43
6	588224.31	1379399.02
41:05:0000000:3Y2(1) 12576.79 м ²		
1	588220.21	1379409.27
2	588218.65	1379424.21
3	588206.94	1379399.97
4	588147.03	1379278.52
5	588085.83	1379149.89
6	588040.82	1379060.40
7	587999.45	1378972.11
8	587936.07	1378842.72
9	587830.70	1378623.49
10	587786.36	1378529.61
11	587799.74	1378520.91
41:05:0000000:3Y2(2) 12764.43 м ²		
1	588387.78	1380137.91
2	588375.37	1380055.70
3	588367.29	1380029.09
4	588388.78	1380022.48
5	588338.56	1379852.78
6	588312.74	1379673.91
7	588301.34	1379598.96
8	588280.84	1379552.65
9	588223.29	1379433.80
10	588221.06	1379429.18
11	588222.65	1379414.43
12	588286.98	1379550.35
13	588296.50	1379548.50
14	588302.29	1379561.57
15	588305.98	1379560.03

						ПП0131-11.2016	Лист
							16
Изм.	Кол. уч.	Лист	№ док.	Подп.	Дата		

16	588320.71	1379593.31
17	588332.53	1379670.97
18	588342.11	1379737.38
19	588338.17	1379738.08
20	588354.24	1379849.35
21	588362.36	1379877.21
22	588366.26	1379875.90
23	588413.57	1380035.78
24	588392.22	1380042.34
25	588395.00	1380051.51
26	588406.86	1380130.33
27	588402.92	1380131.04
28	588403.52	1380135.03
41:05:0000000:3У2(3) 8460.38 м ²		
1	589833.13	1383405.86
2	589878.64	1383341.41
3	589919.45	1383318.50
4	589987.48	1383337.77
5	589993.49	1383315.91
6	590044.01	1383329.88
7	590070.80	1383323.02
8	590075.67	1383342.36
9	590056.29	1383347.30
10	590055.25	1383343.48
11	590044.33	1383346.47
12	590004.68	1383335.58
13	590001.97	1383345.40
14	590005.07	1383349.23
15	590001.42	1383362.51
16	589916.56	1383338.47
17	589889.83	1383353.48
18	589848.79	1383411.43
19	590031.35	1383469.57
20	590026.32	1383484.76
21	589828.09	1383421.62
41:05:0000000:3У2(4) 3964.43 м ²		
1	590201.07	1383289.72
2	590208.09	1383288.00
3	590268.19	1383267.23
4	590318.32	1383253.16
5	590399.15	1383232.22
6	590404.21	1383251.57
7	590323.53	1383272.47
8	590273.85	1383286.41
9	590246.98	1383295.57
10	590229.15	1383293.36
11	590225.53	1383293.97
12	590223.21	1383295.19
13	590221.65	1383296.79
14	590217.11	1383306.03
15	590205.92	1383308.95
41:05:0000000:3У2(5) 13496.74 м ²		
1	591175.97	1382997.64
2	591141.98	1383016.03
3	591088.55	1383029.27
4	591027.51	1383044.40
5	591007.22	1383050.10
6	590838.20	1383107.14

						ПП0131-11.2016	Лист
							17
Изм.	Кол. уч.	Лист	№ док.	Подп.	Дата		

7	590754.95	1383134.81
8	590583.72	1383191.73
9	590585.09	1383195.50
10	590459.43	1383237.28
11	590423.36	1383246.62
12	590418.29	1383227.27
13	590453.76	1383218.09
14	590799.95	1383103.00
15	590899.95	1383069.22
16	591023.42	1383028.93
17	591125.20	1383003.70
18	591123.71	1382999.95
19	591134.68	1382997.23
20	591166.21	1382980.18
41:05:0000000:3У2(6) 8985.30 м ²		
1	591365.84	1382870.34
2	591368.60	1382868.81
3	591380.02	1382824.64
4	591392.52	1382795.02
5	591411.59	1382758.86
6	591431.61	1382719.82
7	591526.04	1382607.06
8	591607.50	1382589.01
9	591709.07	1382617.87
10	591761.98	1382632.91
11	591754.78	1382657.55
12	591735.54	1382652.08
13	591738.24	1382642.80
14	591607.01	1382605.51
15	591534.82	1382621.51
16	591448.22	1382724.91
17	591439.73	1382727.22
18	591422.91	1382763.65
19	591393.62	1382833.57
20	591397.21	1382838.06
21	591388.84	1382870.44
22	591393.11	1382878.13
23	591375.60	1382887.79
41:05:0000000:3У2(7) 6341.73 м ²		
1	592064.26	1382542.31
2	592057.26	1382542.76
3	592034.73	1382542.33
4	592017.84	1382570.62
5	592009.77	1382573.48
6	592008.46	1382569.70
7	591909.91	1382604.37
8	591899.90	1382603.38
9	591853.49	1382602.49
10	591797.02	1382597.41
11	591777.99	1382594.66
12	591757.95	1382588.48
13	591774.00	1382536.62
14	591792.91	1382542.91
15	591782.03	1382579.16
16	591784.23	1382579.83
17	591854.36	1382586.50
18	591899.90	1382587.38
19	591907.37	1382588.32
20	592004.36	1382554.18

						ПП0131-11.2016	Лист
Изм.	Кол. уч.	Лист	№ док.	Подп.	Дата		18

21	592023.49	1382522.16
22	592056.67	1382522.67
23	592066.65	1382522.04
41:05:0000000:3У2(8) 80387.14 м ²		
1	596521.04	1382333.73
2	596477.18	1382355.80
3	595975.61	1382446.23
4	595779.18	1382480.84
5	595599.90	1382557.00
6	595535.16	1382584.51
7	595238.62	1382490.21
8	595234.76	1382491.22
9	595233.54	1382487.41
10	595171.28	1382503.80
11	595172.32	1382507.67
12	595099.90	1382526.74
13	594942.66	1382568.14
14	594941.56	1382564.30
15	594805.15	1382600.23
16	594806.23	1382604.07
17	594750.50	1382618.75
18	594599.90	1382635.07
19	594465.51	1382649.48
20	594419.55	1382654.03
21	594280.68	1382667.36
22	594099.90	1382683.68
23	593875.91	1382703.90
24	593821.23	1382714.99
25	593820.74	1382711.11
26	593665.45	1382742.53
27	593666.31	1382746.44
28	593532.88	1382773.00
29	593401.89	1382791.37
30	593309.37	1382796.69
31	593265.65	1382794.29
32	593223.04	1382788.37
33	593220.67	1382804.58
34	593216.75	1382803.81
35	593216.17	1382807.85
36	593200.34	1382805.59
37	593203.23	1382785.67
38	593071.17	1382768.39
39	592984.42	1382750.51
40	592898.51	1382734.12
41	592790.53	1382711.41
42	592791.18	1382707.45
43	592722.98	1382694.29
44	592645.22	1382678.46
45	592572.75	1382662.59
46	592555.49	1382644.58
47	592527.96	1382619.29
48	592525.34	1382622.32
49	592521.12	1382618.45
50	592472.53	1382603.98
51	592410.59	1382584.19
52	592545.79	1382613.95
53	592566.69	1382633.14
54	592580.93	1382648.00
55	592648.52	1382662.80
56	592790.28	1382690.92

57	592902.44	1382714.51
58	592988.33	1382730.90
59	593072.63	1382748.41
60	593213.55	1382766.87
61	593267.58	1382774.36
62	593309.30	1382776.66
63	593401.03	1382771.31
64	593529.53	1382753.27
65	593599.90	1382739.27
66	593709.25	1382717.32
67	593873.02	1382684.08
68	594099.90	1382663.59
69	594278.83	1382647.44
70	594417.63	1382634.12
71	594531.01	1382622.41
72	594746.85	1382599.03
73	594948.42	1382545.95
74	595099.90	1382506.06
75	595239.14	1382469.39
76	595534.16	1382563.20
77	595773.46	1382461.54
78	595994.84	1382422.54
79	596195.64	1382386.19
80	596470.78	1382336.63
81	596511.97	1382315.92
41:05:0000000:3У2(9) 60.30 м ²		
1	596606.45	1382282.69
2	596602.63	1382284.61
3	596582.47	1382294.95
4	596583.65	1382297.75
5	596582.61	1382298.28
6	596580.96	1382294.40
7	596602.10	1382283.57
8	596609.32	1382277.08
9	596612.47	1382279.89
10	596613.10	1382280.45
41:05:0000000:3У2(10) 352.29 м ²		
1	593210.95	1382843.58
2	593208.23	1382862.23
3	593192.57	1382858.82
4	593192.94	1382856.25
5	593188.98	1382855.68
6	593191.14	1382840.78
41:05:0000000:3У2(11) 33034.06 м ²		
1	592970.56	1384097.20
2	592944.01	1384123.77
3	592941.94	1384124.73
4	592944.02	1384079.22
5	592949.31	1384079.94
6	592956.88	1384031.22
7	592957.82	1384031.71
8	592958.97	1384024.30
9	592957.99	1384024.08
10	592971.41	1383937.76
11	592972.41	1383937.88
12	592986.84	1383845.06
13	592976.52	1383843.46
14	593031.63	1383488.89

						ПП0131-11.2016	Лист
Изм.	Кол. уч.	Лист	№ док.	Подп.	Дата		20

15	593035.49	1383490.10
16	593044.95	1383429.22
17	593075.66	1383433.99
18	593079.33	1383413.63
19	593079.85	1383402.56
20	593096.59	1383386.97
21	593095.27	1383415.43
22	593089.96	1383444.88
23	593077.98	1383523.78
24	593081.60	1383526.30
25	593032.77	1383848.23
26	593022.53	1383846.68
27	593006.33	1383953.39
28	593007.24	1383954.01
29	592996.05	1384027.73
30	592995.01	1384027.88
31	592992.30	1384045.72
32	592993.28	1384045.93
33	592988.29	1384078.83
41:05:0101026:3У3(1) 17559.02 м ²		
1	588403.52	1380135.03
2	588416.45	1380220.63
3	588443.87	1380371.82
4	588459.02	1380450.62
5	588456.31	1380485.04
6	588474.23	1380587.27
7	588474.41	1380589.00
8	588474.87	1380597.56
9	588473.87	1380597.64
10	588475.13	1380620.89
11	588476.13	1380620.84
12	588476.34	1380624.26
13	588485.71	1380623.94
14	588486.20	1380632.94
15	588493.99	1380659.12
16	588499.88	1380692.56
17	588495.95	1380693.25
18	588515.14	1380799.95
19	588537.14	1380899.95
20	588544.01	1380934.86
21	588552.07	1380954.48
22	588556.67	1380952.52
23	588562.76	1380967.32
24	588530.19	1380981.16
25	588544.18	1381014.90
26	588523.85	1381023.25
27	588520.61	1381034.57
28	588562.67	1381130.64
29	588566.33	1381133.63
30	588580.00	1381131.61
31	588588.55	1381134.00
32	588593.30	1381133.01
33	588594.74	1381139.64
34	588589.36	1381140.69
35	588585.43	1381141.45
36	588572.60	1381143.80
37	588552.79	1381143.31
38	588503.60	1381035.86
39	588510.60	1381011.39
40	588523.25	1381006.19

						ПП0131-11.2016	Лист
							21
Изм.	Кол. уч.	Лист	№ док.	Подп.	Дата		

41	588509.32	1380972.58
42	588537.36	1380960.79
43	588528.70	1380939.69
44	588524.85	1380940.85
45	588510.05	1380873.50
46	588514.65	1380872.18
47	588499.44	1380803.09
48	588474.11	1380662.26
49	588466.36	1380636.38
50	588465.75	1380625.20
51	588470.35	1380624.99
52	588470.14	1380621.19
53	588471.14	1380621.13
54	588469.88	1380597.95
55	588468.88	1380598.00
56	588468.43	1380589.69
57	588454.52	1380591.59
58	588454.30	1380587.54
59	588451.49	1380571.82
60	588455.45	1380571.22
61	588440.20	1380485.83
62	588442.90	1380451.52
63	588428.14	1380374.76
64	588400.67	1380223.25
65	588387.78	1380137.91
41:05:0101026:3У3(2) 6339.41 м ²		
1	588859.14	1381403.81
2	588833.50	1381390.52
3	588807.84	1381375.29
4	588798.94	1381371.09
5	588790.76	1381368.49
6	588777.99	1381367.52
7	588764.52	1381364.39
8	588720.50	1381341.41
9	588677.81	1381264.16
10	588666.57	1381261.51
11	588667.45	1381257.61
12	588625.71	1381247.68
13	588600.00	1381197.18
14	588596.33	1381198.80
15	588588.50	1381183.57
16	588583.72	1381183.18
17	588581.07	1381170.96
18	588597.35	1381164.01
19	588599.97	1381163.22
20	588603.85	1381178.22
21	588609.74	1381181.04
22	588636.61	1381233.83
23	588691.03	1381246.73
24	588735.10	1381326.47
25	588811.30	1381366.26
26	588839.83	1381383.26
27	588880.59	1381410.17
28	588886.53	1381413.52
41:05:0101026:3У3(3) 191.38 м ²		
1	588970.09	1381460.81
2	588928.43	1381441.43
3	588913.29	1381428.63
4	588935.51	1381441.17

						ПП0131-11.2016	Лист
							22
Изм.	Кол. уч.	Лист	№ док.	Подп.	Дата		

5	588976.88	1381460.60
41:05:0000000:3У4(1) 23332.42 м ²		
1	588928.43	1381441.43
2	588970.09	1381460.81
3	588976.88	1381460.60
4	588994.45	1381468.85
5	589024.99	1381464.06
6	589115.36	1381580.44
7	589108.73	1381605.09
8	589169.64	1381621.27
9	589286.18	1381579.05
10	589346.09	1381557.62
11	589494.39	1381599.64
12	589487.74	1381623.18
13	589675.25	1381702.59
14	589673.97	1381799.98
15	589673.89	1381836.84
16	589670.03	1381869.51
17	589668.70	1381897.35
18	589654.45	1381900.58
19	589655.50	1381873.17
20	589653.97	1381863.09
21	589653.98	1381715.30
22	589463.69	1381634.72
23	589469.71	1381613.43
24	589346.80	1381578.60
25	589227.05	1381621.44
26	589170.62	1381642.22
27	589084.20	1381619.27
28	589093.46	1381584.85
29	589016.37	1381485.57
30	588996.81	1381488.73
31	588996.01	1381484.81
32	588992.72	1381485.34
33	588979.65	1381480.28
34	588928.09	1381455.36
35	588925.63	1381453.97
36	588923.63	1381457.43
37	588863.74	1381423.00
38	588865.79	1381419.57
39	588809.18	1381383.62
40	588807.18	1381387.09
41	588801.44	1381383.67
42	588764.52	1381364.39
43	588777.99	1381367.52
44	588790.76	1381368.49
45	588798.94	1381371.09
46	588807.84	1381375.29
47	588833.50	1381390.52
48	588859.14	1381403.81
49	588886.53	1381413.52
50	588913.29	1381428.63
41:05:0000000:3У4(2) 16422.89 м ²		
1	589654.45	1381900.58
2	589668.70	1381897.35
3	589687.86	1381901.35
4	589682.82	1381925.91
5	589683.72	1381968.24
6	589682.18	1381987.06

7	589668.75	1382090.97
8	589655.92	1382166.20
9	589667.76	1382269.97
10	589674.13	1382269.30
11	589684.42	1382350.00
12	589684.86	1382360.39
13	589688.10	1382384.92
14	589692.25	1382420.69
15	589694.74	1382440.11
16	589688.30	1382440.86
17	589692.65	1382477.52
18	589700.00	1382476.62
19	589704.56	1382521.55
20	589706.06	1382533.98
21	589709.51	1382550.88
22	589715.01	1382596.38
23	589716.70	1382600.37
24	589726.98	1382654.14
25	589718.91	1382655.32
26	589729.88	1382742.36
27	589739.65	1382740.93
28	589743.08	1382772.01
29	589746.04	1382825.79
30	589744.78	1382847.38
31	589736.20	1382846.82
32	589733.12	1382892.73
33	589742.16	1382893.32
34	589742.05	1382894.95
35	589739.47	1382915.31
36	589736.43	1382917.07
37	589735.32	1382930.62
38	589737.05	1382934.34
39	589729.11	1382973.98
40	589724.69	1382994.46
41	589739.10	1382996.99
42	589736.32	1383012.74
43	589721.80	1383010.19
44	589720.04	1383019.77
45	589724.82	1383092.13
46	589725.71	1383124.39
47	589725.71	1383140.35
48	589720.13	1383140.40
49	589718.91	1383028.21
50	589707.74	1383004.10
51	589713.19	1382982.99
52	589721.00	1382932.97
53	589723.75	1382910.97
54	589727.89	1382911.33
55	589732.21	1382846.55
56	589728.82	1382846.34
57	589730.01	1382825.77
58	589727.12	1382773.14
59	589725.09	1382749.97
60	589723.81	1382743.19
61	589725.91	1382742.86
62	589714.95	1382655.85
63	589711.26	1382656.38
64	589711.11	1382655.58
65	589700.89	1382602.92
66	589696.22	1382566.53
67	589685.58	1382478.39
68	589688.68	1382478.00

						ПП0131-11.2016	Лист
Изм.	Кол. уч.	Лист	№ док.	Подп.	Дата		24

69	589684.33	1382441.33
70	589680.35	1382441.79
71	589668.98	1382362.34
72	589661.16	1382286.76
73	589653.62	1382287.56
74	589639.77	1382165.76
75	589652.94	1382088.48
76	589667.70	1381985.90
77	589667.72	1381968.40
78	589666.79	1381924.46
79	589669.65	1381910.52
80	589654.20	1381907.27
41:05:0000000:3Y4(3) 3754.62 м ²		
1	589647.06	1383363.58
2	589641.96	1383361.95
3	589613.86	1383354.60
4	589618.92	1383335.25
5	589637.14	1383340.02
6	589642.30	1383299.98
7	589642.32	1383297.10
8	589625.66	1383255.71
9	589643.13	1383230.18
10	589640.97	1383228.55
11	589693.32	1383160.66
12	589698.56	1383139.68
13	589702.61	1383124.64
14	589708.17	1383124.53
15	589709.20	1383157.77
16	589709.47	1383157.97
17	589705.95	1383164.18
18	589703.59	1383167.75
19	589702.49	1383167.06
20	589685.63	1383189.24
21	589669.90	1383211.63
22	589656.20	1383229.54
23	589638.53	1383255.44
24	589653.38	1383286.86
25	589655.27	1383287.11
26	589657.86	1383293.70
27	589652.02	1383348.37
41:05:0101027:3Y5(1) 39.36 м ²		
1	596638.16	1382324.15
2	596638.09	1382324.08
3	596653.04	1382316.91
4	596669.96	1382309.53
5	596676.34	1382308.63
41:05:0101027:3Y5(2) 11995.77 м ²		
1	597430.19	1382218.99
2	597426.34	1382218.59
3	597425.91	1382223.17
4	597397.48	1382220.97
5	597313.10	1382212.05
6	597146.43	1382224.80
7	597047.86	1382241.02
8	596852.54	1382268.76
9	596781.13	1382277.79
10	596693.07	1382301.82
11	596689.01	1382303.47

						ПП0131-11.2016	Лист
Изм.	Кол. уч.	Лист	№ док.	Подп.	Дата		25

12	596684.88	1382287.88
13	596687.94	1382286.64
14	596778.00	1382262.06
15	596850.41	1382252.90
16	597045.26	1382225.23
17	597144.52	1382208.89
18	597313.27	1382195.98
19	597400.00	1382205.15
20	597427.38	1382207.23
21	597426.93	1382212.62
22	597431.16	1382213.06
41:05:0101027:3Y5(3) 278.74 м ²		
1	597464.82	1382227.28
2	597450.12	1382225.73
3	597451.95	1382205.81
4	597464.97	1382207.18
41:05:0101027:3Y5(4) 182.30 м ²		
1	597569.48	1382238.34
2	597558.08	1382237.13
3	597558.14	1382221.05
4	597569.36	1382222.24
5	597569.41	1382221.82
41:05:0101027:3Y5(5) 45.39 м ²		
1	597620.95	1382250.20
2	597621.05	1382249.63
3	597641.35	1382249.81
4	597640.65	1382253.70
41:05:0101027:3Y5(6) 2603.14 м ²		
1	597628.80	1382297.82
2	597624.98	1382319.36
3	597625.96	1382346.67
4	597630.07	1382346.67
5	597633.25	1382435.30
6	597613.14	1382436.03
7	597608.91	1382317.96
8	597612.99	1382295.01
41:05:0101027:3Y5(7) 443.99 м ²		
1	597634.57	1382472.13
2	597614.45	1382472.70
3	597613.66	1382450.64
4	597633.78	1382450.09
41:05:0000000:3Y6(1) 146080.30 м ²		
1	592944.01	1384123.77
2	592970.56	1384097.20
3	592988.29	1384078.83
4	592986.01	1384093.81
5	592991.27	1384094.84
6	592990.93	1384097.07
7	592992.22	1384104.37
8	592977.57	1384487.84
9	592954.65	1384561.10
10	592941.40	1384950.33
11	592928.50	1385325.87
12	592918.05	1385631.35

13	592915.60	1385719.12
14	592919.60	1385719.25
15	592916.25	1385839.43
16	592601.29	1385985.62
17	592599.49	1385982.04
18	592476.04	1386039.34
19	592162.57	1386183.82
20	592164.37	1386187.38
21	591999.99	1386263.15
22	591772.49	1386368.02
23	591770.86	1386364.36
24	591469.07	1386503.47
25	591470.70	1386507.12
26	591323.62	1386574.92
27	591221.13	1386622.63
28	591219.49	1386618.98
29	591100.00	1386674.59
30	590977.34	1386731.67
31	590972.58	1386744.13
32	590976.31	1386745.57
33	590968.81	1386765.17
34	590965.08	1386763.71
35	590961.84	1386772.19
36	591066.88	1387400.01
37	591132.24	1387896.66
38	590983.44	1388020.04
39	590962.92	1388016.23
40	591115.22	1387889.98
41	591050.74	1387400.01
42	591048.51	1387383.03
43	590945.34	1386770.54
44	590964.71	1386719.90
45	591100.00	1386656.94
46	591315.22	1386556.77
47	591999.99	1386241.13
48	592469.32	1386024.82
49	592746.27	1385896.27
50	592896.60	1385826.50
51	592901.82	1385639.23
52	592862.97	1385637.89
53	592873.65	1385378.63
54	592894.63	1384700.01
55	592899.33	1384547.83
56	592925.71	1384480.63
57	592941.94	1384124.73
41:05:0000000:3У6(2) 3576.72 м ²		
1	589804.82	1389124.99
2	589693.50	1389240.18
3	589691.00	1389253.00
4	589671.58	1389248.08
5	589675.15	1389229.77
6	589789.75	1389112.13
41:05:0000000:3У6(3) 866.81 м ²		
1	589244.72	1389311.48
2	589288.84	1389315.12
3	589380.99	1389340.03
4	589383.22	1389343.44
5	589381.83	1389343.33
6	589377.85	1389340.13

						ПП0131-11.2016	Лист
Изм.	Кол. уч.	Лист	№ док.	Подп.	Дата		27

7	589375.65	1389342.83
8	589354.33	1389341.11
9	589341.52	1389330.68
10	589340.06	1389330.30
11	589339.31	1389332.61
12	589340.87	1389333.12
13	589302.59	1389319.66
14	589301.38	1389319.34
15	589300.81	1389322.05
16	589301.95	1389322.29
41:05:0000000:3У6(4) 713.15 м ²		
1	589040.33	1389299.36
2	589065.40	1389300.86
3	589080.36	1389318.83
4	589019.67	1389314.09
5	589019.34	1389314.03
41:05:0101038:3У7(1) 2936.78 м ²		
1	589019.34	1389314.03
2	589009.41	1389312.19
3	588817.92	1389298.64
4	588819.16	1389285.55
5	588873.37	1389289.38
6	589040.33	1389299.36
41:05:0101038:3У7(2) 13723.30 м ²		
1	588827.58	1389196.46
2	588831.01	1389160.10
3	588826.91	1389097.16
4	588525.27	1388719.22
5	588458.21	1388721.76
6	588451.58	1388691.80
7	588471.11	1388687.48
8	588474.13	1388701.14
9	588534.58	1388698.85
10	588846.32	1389087.88
11	588851.07	1389160.40
12	588848.95	1389182.85
13	588727.98	1388965.72
14	588727.00	1388965.55
15	588726.83	1388966.53
16	588727.16	1388968.29
17	588727.72	1388968.31
41:05:0101038:3У7(3) 8747.98 м ²		
1	587816.61	1389214.30
2	587816.95	1389228.40
3	587789.04	1389394.75
4	587748.97	1389426.07
5	587757.45	1389438.56
6	587798.81	1389461.88
7	587801.82	1389467.61
8	587827.31	1389582.57
9	587800.73	1389588.25
10	587803.14	1389599.44
11	587783.58	1389603.65

						ПП0131-11.2016	Лист
							28
Изм.	Кол. уч.	Лист	№ док.	Подп.	Дата		

12	587776.96	1389572.89
13	587807.34	1389566.39
14	587804.93	1389555.55
15	587805.53	1389555.41
16	587805.30	1389554.44
17	587804.72	1389554.58
18	587796.90	1389519.31
19	587796.93	1389519.30
20	587796.70	1389518.32
21	587796.68	1389518.32
22	587789.54	1389486.10
23	587790.60	1389485.27
24	587789.73	1389484.16
25	587789.20	1389484.58
26	587787.12	1389475.22
27	587729.96	1389442.88
28	587729.15	1389416.95
29	587770.48	1389384.49
30	587796.91	1389226.98
31	587796.57	1389212.87
41:05:0101037:3У8(1) 1171.64 м ²		
1	588425.12	1388529.73
2	588423.08	1388518.25
3	588420.00	1388455.75
4	588435.98	1388454.95
5	588439.01	1388516.44
6	588440.88	1388526.93
41:05:0101037:3У8(2) 17402.71 м ²		
1	587794.32	1389121.26
2	587793.86	1389102.67
3	588237.97	1388786.72
4	588374.32	1388678.27
5	588443.08	1388630.93
6	588430.12	1388557.96
7	588444.37	1388546.27
8	588458.60	1388626.71
9	588460.11	1388643.48
10	588386.23	1388694.36
11	588250.00	1388802.71
12	587978.69	1388995.72
13	587975.75	1388991.79
14	587957.26	1389003.52
15	587932.53	1389026.73
16	587919.18	1389038.06
17	587814.12	1389112.80
18	587814.31	1389120.77
41:05:0101020:7/чзу1 512 м ²		
1	586559.79	1370668.64
2	586526.25	1370669.87
3	586528.79	1370653.76
4	586559.20	1370652.65
41:05:0101020:639/чзу1 74 м ²		
1	586510.85	1370656.00
2	586513.84	1370654.89
3	586528.29	1370655.19
4	586527.70	1370659.18

						ПП0131-11.2016	Лист
							29
Изм.	Кол. уч.	Лист	№ док.	Подп.	Дата		

5	586514.45	1370658.90
6	586508.78	1370661.02
41:05:0101020:662/чзу1 481 м ²		
1	584632.92	1371968.13
2	584674.64	1371937.64
3	584711.25	1371912.40
4	584780.92	1371865.05
5	584635.22	1371971.43
41:05:0101018:141/чзу1 87 м ²		
1	586470.90	1375338.69
2	586456.13	1375352.21
3	586453.07	1375349.17
4	586467.78	1375335.59
41:05:0101022:22/чзу1(1) 109.28 м ²		
1	586473.56	1375341.35
2	586467.06	1375348.15
3	586469.60	1375350.68
4	586465.25	1375354.81
5	586462.92	1375352.49
6	586459.74	1375355.81
7	586456.13	1375352.21
8	586470.90	1375338.69
41:05:0101022:22/чзу1(2) 23972.55 м ²		
1	587360.63	1374493.22
2	587155.59	1374706.87
3	587100.17	1374767.03
4	587097.48	1374769.90
5	586868.53	1375007.56
6	586710.00	1375172.51
7	586600.11	1375278.58
8	586526.24	1375349.80
9	586500.83	1375376.87
10	586515.49	1375428.33
11	586519.26	1375426.93
12	586549.64	1375533.54
13	586545.78	1375534.61
14	586561.60	1375590.13
15	586548.50	1375602.54
16	586485.49	1375381.42
17	586479.77	1375375.73
18	586482.90	1375372.42
19	586478.04	1375367.57
20	586478.67	1375366.79
21	586478.59	1375366.70
22	586481.89	1375362.94
23	586487.02	1375368.05
24	586514.86	1375338.55
25	586600.12	1375256.35
26	586698.68	1375161.20
27	586857.00	1374996.47
28	587085.83	1374758.93
29	587100.16	1374743.42
30	587143.93	1374695.91
31	587346.95	1374484.36
41:05:0101022:201/чзу1 65 м ²		

1	587451.63	1374401.47
2	587448.73	1374404.29
3	587436.08	1374394.27
4	587439.01	1374391.43
41:05:0101023:55/чзу1 12325 м ²		
1	586567.82	1375611.97
2	586580.52	1375627.59
3	586609.53	1375700.04
4	586737.92	1376019.68
5	586835.07	1376253.96
6	586860.63	1376289.05
7	586854.37	1376303.43
8	586856.17	1376307.90
9	586851.14	1376309.87
10	586852.38	1376312.95
11	586851.47	1376313.35
12	586855.96	1376324.49
13	586852.24	1376325.98
14	586847.81	1376314.98
15	586846.89	1376315.36
16	586845.56	1376312.06
17	586841.27	1376313.74
18	586837.03	1376303.20
19	586842.30	1376291.06
20	586821.02	1376261.85
21	586723.10	1376025.72
22	586686.53	1375934.30
23	586631.75	1375798.57
24	586566.57	1375635.80
25	586553.38	1375619.65
26	586551.52	1375613.14
27	586565.61	1375604.21
41:05:0101023:33/чзу1 1547 м ²		
1	587042.63	1376843.84
2	587044.25	1376854.24
3	587081.98	1376847.12
4	587085.63	1376858.84
5	587024.43	1376856.99
6	587022.98	1376848.89
7	587003.07	1376804.03
8	587021.11	1376795.38
41:05:0000000:1526/чзу1 46 м ²		
1	588221.80	1379393.94
2	588224.31	1379399.02
3	588222.65	1379414.43
4	588220.21	1379409.27
41:05:0000000:1526/чзу2 44 м ²		
1	588220.21	1379409.27
2	588222.65	1379414.43
3	588221.06	1379429.18
4	588218.65	1379424.21
41:05:0101026:598/чзу1 17 м ²		
1	588595.06	1381164.7
2	588597.35	1381164.01
3	588581.07	1381170.96

						ПП0131-11.2016	Лист
							31
Изм.	Кол. уч.	Лист	№ док.	Подп.	Дата		

4	588580.65	1381169.04
5	588591.23	1381165.85
41:05:0101031:91/чзy1 1593 м ²		
1	589718.91	1383028.21
2	589720.13	1383140.40
3	589714.57	1383140.45
4	589714.62	1383148.87
5	589709.47	1383157.97
6	589709.20	1383157.77
7	589708.17	1383124.53
8	589709.71	1383124.50
9	589708.83	1383092.88
10	589705.75	1383046.20
11	589705.09	1383024.99
12	589704.28	1383024.04
13	589703.94	1383018.84
14	589707.74	1383004.10
41:05:0101033:26/чзy1 8963 м ²		
1	592249.93	1382510.45
2	592386.31	1382556.04
3	592478.37	1382584.85
4	592531.25	1382600.60
5	592545.79	1382613.95
6	592410.59	1382584.19
7	592336.01	1382560.36
8	592247.29	1382530.66
9	592064.26	1382542.31
10	592066.65	1382522.04
41:05:0101033:106/чзy1 1771 м ²		
1	596602.10	1382283.57
2	596580.96	1382294.40
3	596582.61	1382298.28
4	596580.94	1382299.12
5	596582.48	1382302.82
6	596521.04	1382333.73
7	596511.97	1382315.92
8	596602.06	1382270.63
9	596609.32	1382277.08
41:05:0101027:154/чзy1 1619 м ²		
1	596641.36	1382305.58
2	596684.88	1382287.88
3	596689.01	1382303.47
4	596676.34	1382308.63
5	596669.96	1382309.53
6	596653.04	1382316.91
7	596638.09	1382324.08
8	596606.59	1382296.07
9	596604.07	1382299.19
10	596595.66	1382291.71
11	596583.65	1382297.75
12	596582.47	1382294.95
13	596602.63	1382284.61
14	596606.45	1382282.69
15	596613.10	1382280.45
41:05:0101027:296/чзy1 1530 м ²		

						ПП0131-11.2016	Лист
Изм.	Кол. уч.	Лист	№ док.	Подп.	Дата		32

1	597558.08	1382237.13
2	597464.82	1382227.28
3	597464.97	1382207.18
4	597471.84	1382207.91
5	597471.48	1382211.89
6	597558.14	1382220.98
41:05:0101027:295/чзy1 1356 м ²		
1	597641.35	1382249.81
2	597621.05	1382249.63
3	597621.47	1382247.26
4	597576.22	1382239.05
5	597569.48	1382238.34
6	597569.41	1382221.82
7	597569.82	1382218.26
8	597579.06	1382219.24
9	597607.86	1382224.46
10	597607.16	1382228.4
11	597644.01	1382235.08
41:05:0101033:8/чзy1 10650 м ²		
1	593206.02	1382877.39
2	593201.79	1382894.81
3	593205.74	1382895.48
4	593204.64	1382900.00
5	593103.98	1383314.04
6	593101.87	1383359.41
7	593097.88	1383359.20
8	593096.59	1383386.97
9	593079.85	1383402.56
10	593084.09	1383311.19
11	593190.35	1382874.34
12	593192.57	1382858.82
13	593208.23	1382862.23
41:05:0000000:1612/чзy1(1) 507.03 м ²		
1	590967.99	1388032.84
2	590961.92	1388037.88
3	590949.96	1388039.75
4	590938.82	1388036.59
5	590949.23	1388027.56
6	590962.92	1388016.23
7	590983.44	1388020.04
41:05:0000000:1612/чзy1(2) 13.19 м ²		
1	590941.73	1388041.04
2	590931.91	1388042.58
3	590935.69	1388039.30
41:05:0101034:25/чзy1(1) 25.33 м ²		
1	590959.46	1388039.92
2	590961.96	1388043.04
3	590961.63	1388043.33
4	590960.71	1388042.81
5	590949.96	1388039.75
6	590961.92	1388037.88
41:05:0101034:25/чзy1(2) 29943.64 м ²		
1	589890.29	1388885.09
2	590009.14	1388805.78

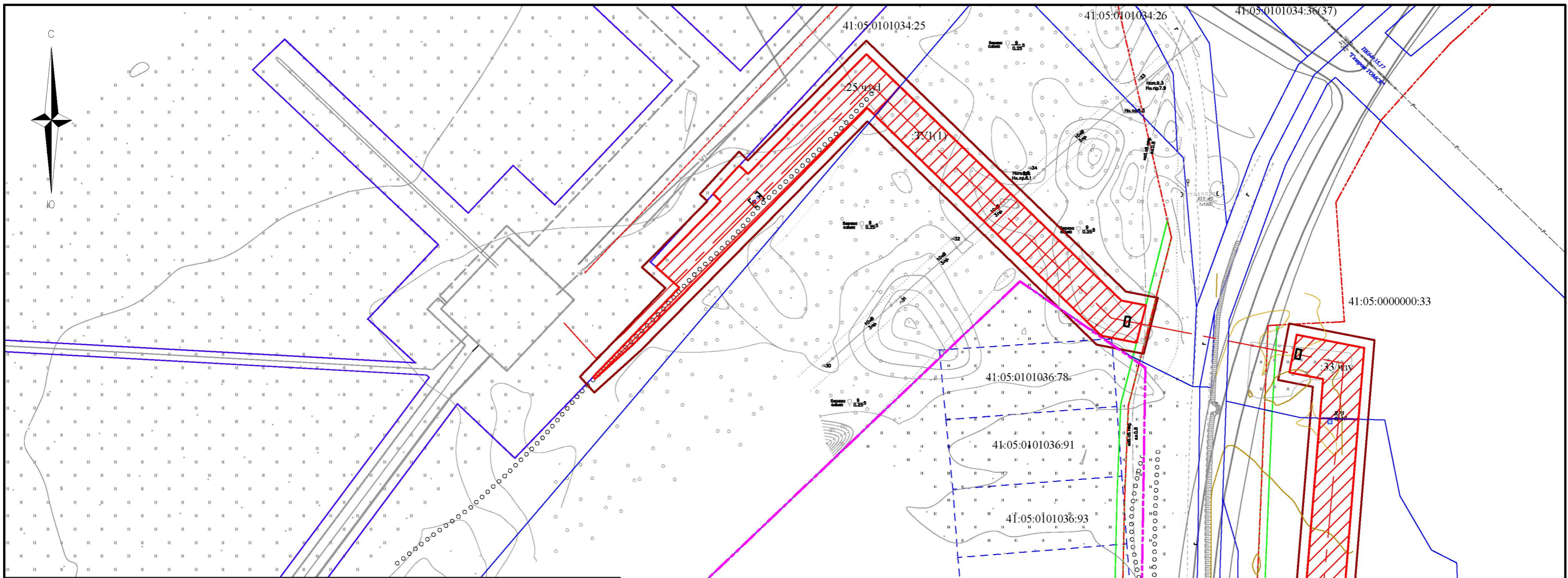
						ПП0131-11.2016	Лист
							33
Изм.	Кол. уч.	Лист	№ док.	Подп.	Дата		

3	590275.15	1388620.97
4	590571.97	1388354.30
5	590830.18	1388130.67
6	590931.91	1388042.58
7	590941.73	1388041.04
8	590958.65	1388045.91
9	590844.63	1388144.66
10	590585.20	1388369.30
11	590287.59	1388636.68
12	590020.39	1388822.32
13	589903.08	1388900.60
14	589802.92	1389001.87
15	589788.39	1388988.13
41:05:0101034:25/чзу1(3) 3516.43 м ²		
1	589789.75	1389112.13
2	589793.70	1389108.08
3	589671.07	1388986.75
4	589652.72	1388966.40
5	589653.75	1388965.47
6	589700.26	1389010.25
7	589711.01	1388998.13
8	589745.12	1389031.88
9	589748.98	1389027.97
10	589763.71	1389041.53
11	589759.34	1389045.95
12	589821.64	1389107.59
13	589804.82	1389124.99
41:05:0000000:1590/чзу1 31м ²		
1	590949.96	1388039.75
2	590941.73	1388041.04
3	590935.69	1388039.30
4	590938.82	1388036.59
41:05:0101034:59/чзу1 53 м ²		
1	590960.71	1388042.81
2	590961.63	1388043.33
3	590958.65	1388045.91
4	590941.73	1388041.04
5	590949.96	1388039.75
41:05:0000000:33/чзу1 1114 м ²		
1	589632.27	1389343.45
2	589652.65	1389345.13
3	589656.08	1389327.58
4	589675.71	1389331.40
5	589668.86	1389366.51
6	589631.71	1389363.51
41:05:0101041:74/чзу1 5895 м ²		
1	589380.99	1389340.03
2	589288.84	1389315.12
3	589632.27	1389343.45
4	589631.71	1389363.51
5	589383.22	1389343.44
41:05:0101041:77/чзу1 4363 м ²		
1	589077.56	1389301.59
2	589148.02	1389303.50

						ПП0131-11.2016	Лист
Изм.	Кол. уч.	Лист	№ док.	Подп.	Дата		34

3	589244.72	1389311.48
4	589354.33	1389341.11
5	589093.65	1389320.06
41:05:0101041:94/чзу1 217 м ²		
1	589065.40	1389300.86
2	589077.56	1389301.59
3	589093.65	1389320.06
4	589080.36	1389318.83

						ПП0131-11.2016	Лист
							35
Изм.	Кол. уч.	Лист	№ док.	Подп.	Дата		



УСЛОВНЫЕ ОБОЗНАЧЕНИЯ

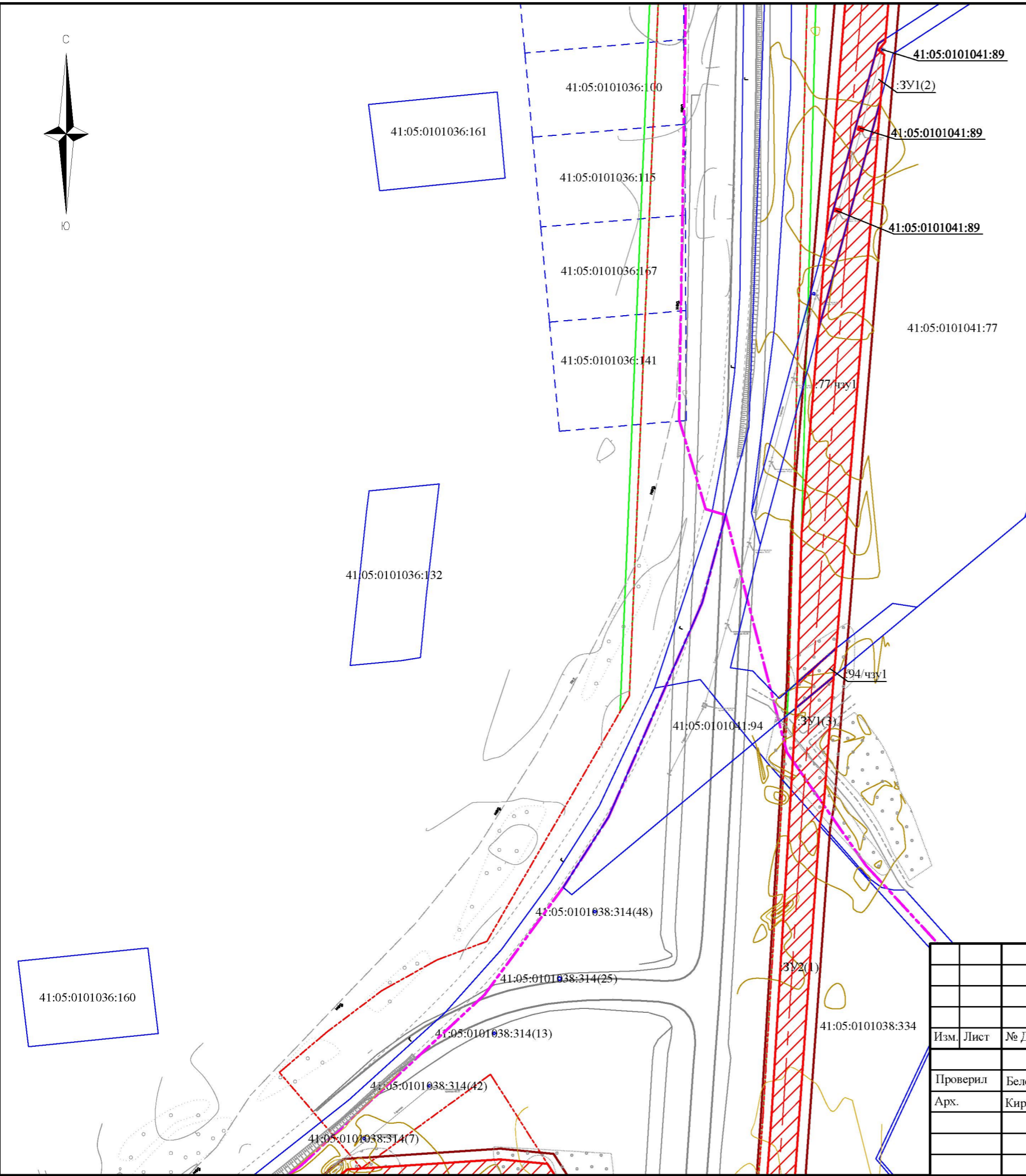
- проектируемые красные линии (утвержденные проектом планировки)
- граница образуемого земельного участка
- линии отступа от красных линий в целях определения мест допустимого размещения зданий, строений, сооружений
- существующая граница/часть границы участка, имеющиеся в ЕГРН сведения о которой достаточны для определения ее местоположения
- 41:01:0010131 - обозначение номера кадастрового квартала
- 41:01:0010131:796 - обозначение земельного участка, внесенного в ЕГРН
- границы поселений и населенных пунктов, внесенные в ЕГРН
- границы постоянной полосы отвода ранее запроектированной автодороги
- границы временной полосы отвода ранее запроектированной автодороги

					ПП0131-11.2016			
					Проект планировки и проект межевания территории в составе проектной документации по объекту «Газопровод межпоселковый от ГРС Раздольный до п. Раздольный Елизовского района Камчатского края (1 этап. Строительство газопровода от ГРС Раздольный до п. Раздольный Елизовского района Камчатского края)»			
Изм.	Лист	№ Докум.	Подп.	Дата	Проект межевания территории	Лист	Листов	Масштаб
				04.18		1	3	1:2000
Проверил		Беломестнов		04.18	Чертеж межевания	ООО "АТЛАС"		
Арх.		Киршев		04.18				

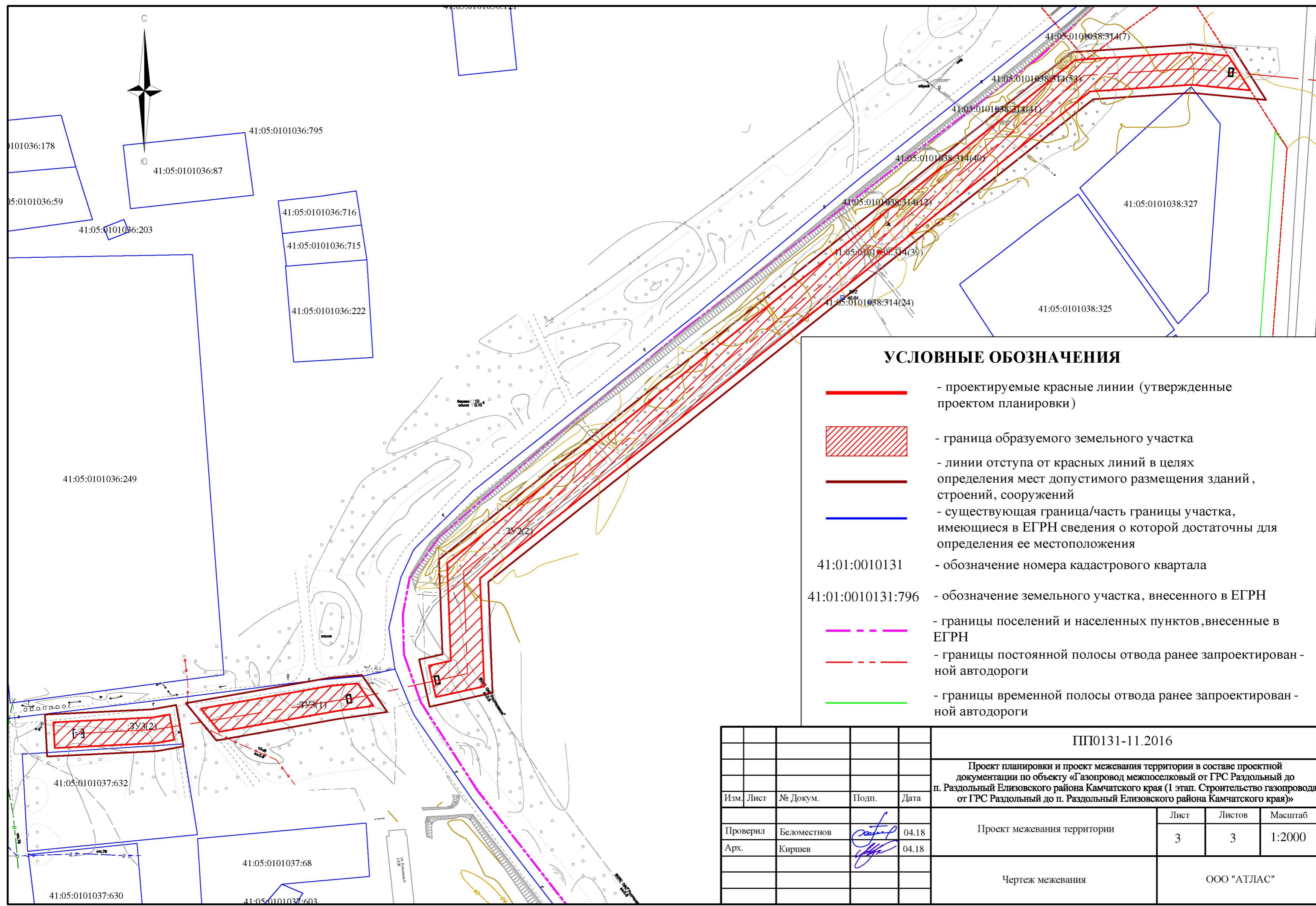
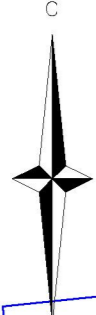


УСЛОВНЫЕ ОБОЗНАЧЕНИЯ

- проектируемые красные линии (утвержденные проектом планировки)
- граница образуемого земельного участка
- линии отступа от красных линий в целях определения мест допустимого размещения зданий, строений, сооружений
- существующая граница/часть границы участка, имеющиеся в ЕГРН сведения о которой достаточны для определения ее местоположения
- 41:01:0010131 - обозначение номера кадастрового квартала
- 41:01:0010131:796 - обозначение земельного участка, внесенного в ЕГРН
- границы поселений и населенных пунктов, внесенные в ЕГРН
- границы постоянной полосы отвода ранее запроектированной автодороги
- границы временной полосы отвода ранее запроектированной автодороги



					ППО131-11.2016			
					Проект планировки и проект межевания территории в составе проектной документации по объекту «Газопровод межпоселковый от ГРС Раздольный до п. Раздольный Елизовского района Камчатского края (1 этап. Строительство газопровода от ГРС Раздольный до п. Раздольный Елизовского района Камчатского края)»			
Изм.	Лист	№ Докум.	Подп.	Дата	Проект межевания территории	Лист	Листов	Масштаб
				04.18		2	3	1:2000
				04.18				
					Чертеж межевания	ООО "АТЛАС"		



УСЛОВНЫЕ ОБОЗНАЧЕНИЯ

- проектируемые красные линии (утвержденные проектом планировки)
- граница образуемого земельного участка
- линии отступа от красных линий в целях определения мест допустимого размещения зданий, строений, сооружений
- существующая граница/часть границы участка, имеющиеся в ЕГРН сведения о которой достаточны для определения ее местоположения
- 41:01:0010131 - обозначение номера кадастрового квартала
- 41:01:0010131:796 - обозначение земельного участка, внесенного в ЕГРН
- границы поселений и населенных пунктов, внесенные в ЕГРН
- границы постоянной полосы отвода ранее запроектированной автодороги
- границы временной полосы отвода ранее запроектированной автодороги

					ПП0131-11.2016			
					Проект планировки и проект межевания территории в составе проектной документации по объекту «Газопровод межпоселковый от ГРС Раздольный до п. Раздольный Елизовского района Камчатского края (1 этап. Строительство газопровода от ГРС Раздольный до п. Раздольный Елизовского района Камчатского края)»			
Изм.	Лист	№ Докум.	Подп.	Дата	Проект межевания территории	Лист	Листов	Масштаб
						3	3	1:2000
Проверил		Беломестнов		04.18	Чертеж межевания	ООО "АТЛАС"		
Арх.		Киршев		04.18				