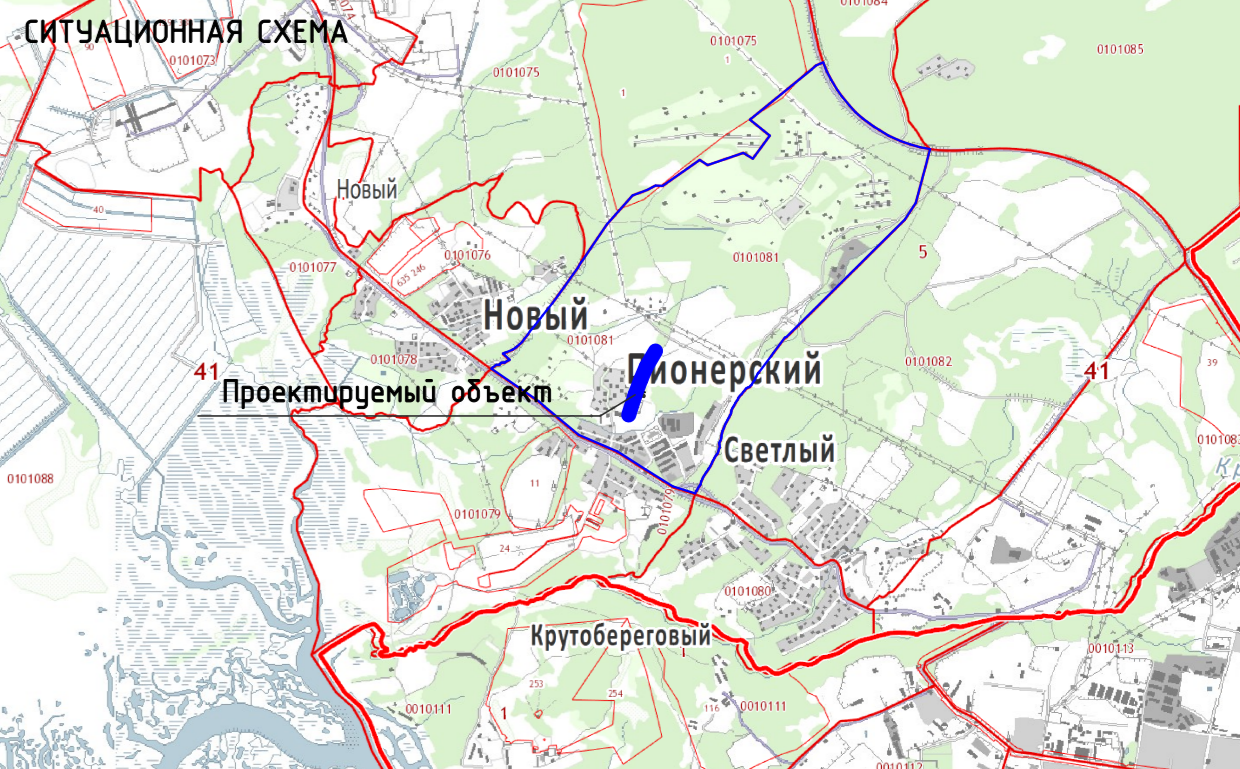
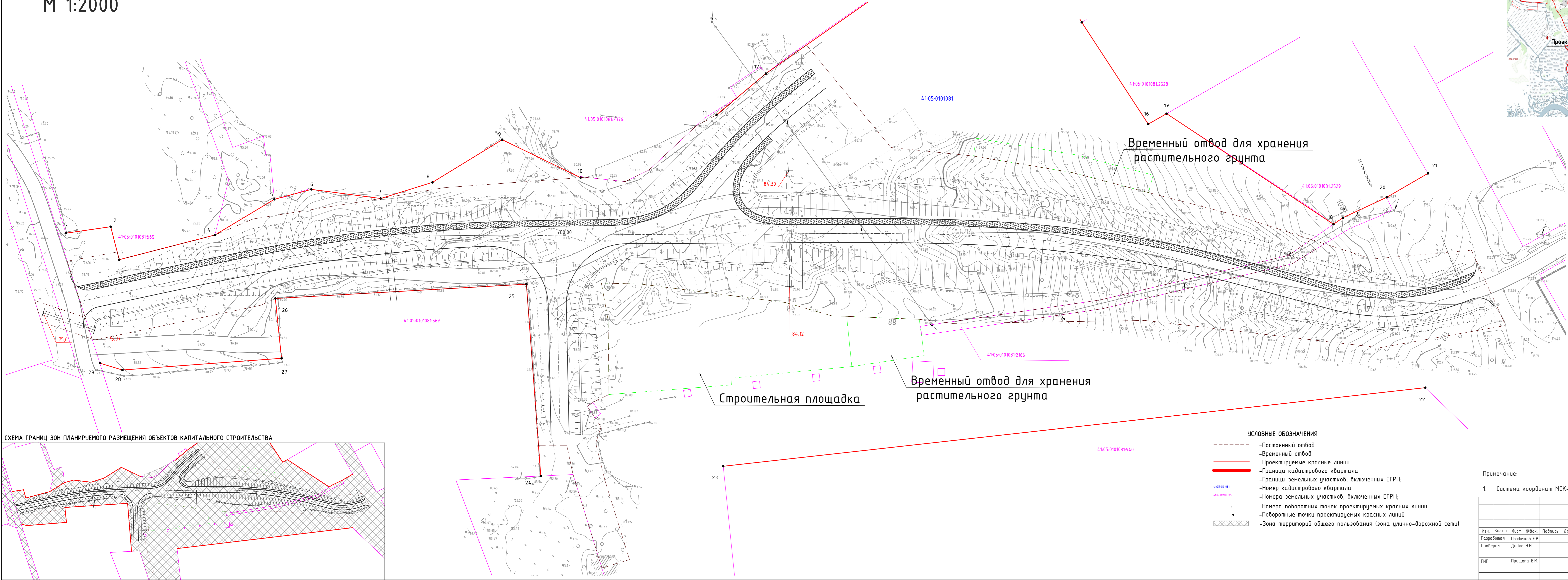
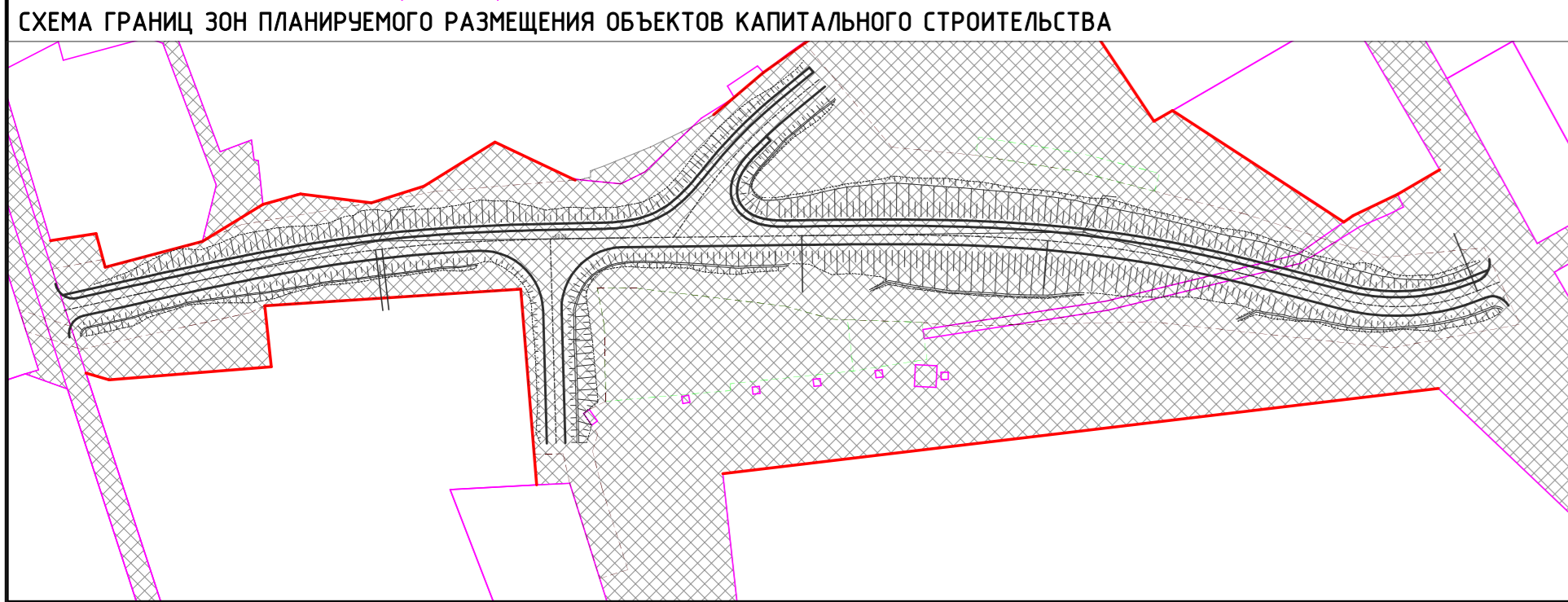


ЧЕРТЕЖ ПЛАНИРОВКИ ТЕРРИТОРИИ
М 1:2000



ВЕДОМОСТЬ КООРДИНАТ ПОВОРОТНЫХ ТОЧЕК КРАСНЫХ ЛИНИЙ

Номер	Долгота	Широта	Дир угол	Длина сегмента, м
1	1405581.02	568284.42	15° 18' 43"	15.03
2	1405584.99	568298.92	99° 1' 41"	11.28
3	1405596.13	568297.15	9° 9' 26"	32.74
4	1405601.34	568329.47	352° 34' 30"	22.98
5	1405598.37	568352.26	8° 31' 11"	12.69
6	1405600.25	568364.81	31° 6' 28"	23.21
7	1405612.24	568384.68	6° 14' 17"	17.95
8	1405614.19	568402.52	352° 7' 59"	27.11
9	1405610.48	568429.37	49° 24' 42"	28.86
10	1405632.4	568448.15		
11	1405631.32	568497.83	343° 40' 50"	21.25
12	1405625.35	568518.22	348° 32' 15"	81.77
13	1405609.1	568598.36	34° 33' 5"	23.43
14	1405622.39	568617.66	83° 38' 33"	29.44
15	1405651.65	568620.92	80° 26' 14"	40.33
16	1405691.42	568627.62	353° 50' 27"	6.99
17	1405690.67	568634.57	57° 8' 10"	66.36
18	1405746.41	568670.58	348° 57' 20"	3.81
19	1405745.68	568674.32	358° 31' 59"	16.02
20	1405745.27	568690.33	353° 29' 29"	15.79
21	1405743.48	568706.02		
22	1405808.23	568676.77	197° 12' 9"	234.08
23	1405739	568453.16		
24	1405717.78	568396.46	289° 17' 44"	63.79
25	1405657.57	568417.54	200° 19' 30"	83.32
26	1405628.63	568339.41	107° 41' 55"	19.93
27	1405647.62	568333.35	199° 22' 52"	52.86
28	1405630.08	568283.49	220° 20' 22"	7.83
29	1405625.01	568277.52		



- УСЛОВНЫЕ ОБОЗНАЧЕНИЯ
- — — — — Постоянный отвод
 - - - - - Временный отвод
 - — — — — Проектируемые красные линии
 - — — — — Граница кадастрового квартала
 - — — — — Границы земельных участков, включенных ЕГРН;
 - — — — — Номер кадастрового квартала
 - — — — — Номера земельных участков, включенных ЕГРН;
 - — — — — Номера поворотных точек проектируемых красных линий
 - — — — — Поворотные точки проектируемых красных линий
 - — — — — Зона территорий общего пользования (зона улично-дорожной сети)

Примечание:

1. Система координат МСК-41

10/05-16-ППО				
Проектно-сметная документация, включая изыскательские работы на капитальный ремонт автомобильных дорог общего пользования населенных пунктов (в том числе элементов улично-дорожной сети) в п.Пионерский, ул.Лесная				
Изм.	Колуч.	Лист	№ док.	Подпись
Разработал	Подпись Е.В.			
Проверил	Дудко Н.Н.			
ГИП	Прищепа Е.М.			
Проект планировки территории (основная часть)		Стандия	Лист	Листов
			1	1
Графическая часть				
Чертеж планировки территории М 1:2000				
Обзорная схема М 1:50 000				