

**ОПИСАНИЕ МЕСТОПОЛОЖЕНИЯ ГРАНИЦ**  
**Зона застройки индивидуальными жилыми домами (Ж1) сельского**  
**поселения Пионерское Елизовского района Камчатского края**

(наименование объекта, местоположение границ которого описано (далее - объект))

**Раздел 1**

**Сведения об объекте**

№ п/п	Характеристики объекта	Описание характеристик
1	2	3
1.	Местоположение объекта	Камчатский край, район Елизовский, сельское поселение Пионерское
2.	Площадь объекта +/- величина погрешности определения площади (Р +/- Дельта Р)	3133002 +/- 15488 м <sup>2</sup>
3.	Иные характеристики объекта	<p><b>Вид объекта реестра границ:</b> территориальная зона</p> <p><b>Виды разрешенного использования земельных участков, расположенных в территориальной зоне:</b></p> <p><b>Основные виды разрешенного использования:</b>            Для индивидуального жилищного строительства (2.1)            Для ведения личного подсобного хозяйства (приусадебный земельный участок) (2.2)            Блокированная жилая застройка (2.3)            Ведение огородничества (13.1)            Коммунальное обслуживание (3.1)            Бытовое обслуживание (3.3)            Земельные участки (территории) общего пользования(12.0)</p> <p><b>Условно разрешенные виды использования:</b> Малоэтажная многоквартирная жилая застройка (2.1.1)            Ведение садоводства (13.2)            Обслуживание жилой застройки (2.7)            Связь (6.8)            Общественное питание (4.6)</p> <p><b>Вспомогательные виды разрешенного использования:</b> Хранение автотранспорта (2.7.1)</p> <p><b>Предельные размеры земельных участков:</b>            Минимальный: Не устанавливается            Максимальный: Не устанавливается</p> <p><i>Вне зависимости от территориальной зоны для отдельных видов разрешенного использования земельных участков, в том числе:</i></p> <p>- предельный размер земельного участка с видом разрешенного использования</p> <p><b>Для индивидуального жилищного строительства (2.1)</b>            Минимальный: 500м<sup>2</sup> Максимальный: 3000м<sup>2</sup>            - предельный размер земельного участка с видом разрешенного использования</p> <p><b>Блокированная жилая застройка (2.3)</b>            Минимальный: 600м<sup>2</sup> Максимальный: 4000м<sup>2</sup>            - предельный размер земельного участка с видом разрешенного использования</p> <p><b>Для ведения личного подсобного хозяйства (приусадебный земельный участок)(2.2)</b>            Минимальный: 500м<sup>2</sup> Максимальный: 3000м<sup>2</sup></p>

		<p>- предельный размер земельного участка с видом разрешенного использования</p> <p><b>Ведение огородничества (13.1)</b> Минимальный:100м<sup>2</sup> Максимальный:3000м<sup>2</sup></p> <p>- предельный размер земельного участка с видом разрешенного использования</p> <p><b>Коммунальное обслуживание (3.1)</b> Минимальный:400м<sup>2</sup> Максимальный:800м<sup>2</sup></p> <p>- предельный размер земельного участка с видом разрешенного использования</p> <p><b>Бытовое обслуживание (3.3)</b> Минимальный:500м<sup>2</sup> Максимальный:1000м<sup>2</sup></p> <p>- предельный размер земельного участка с видом разрешенного использования</p> <p><b>Малозэтажная многоквартирная жилая застройка (2.1.1)</b> Минимальный:600м<sup>2</sup> Максимальный:10000м<sup>2</sup></p> <p>- предельный размер земельного участка с видом разрешенного использования</p> <p><b>Ведение садоводства (13.2)</b> Минимальный:500м<sup>2</sup> Максимальный:1500м<sup>2</sup></p> <p>- предельный размер земельного участка с видом разрешенного использования</p> <p><b>Обслуживание жилой застройки (2.7)</b> Минимальный:500м<sup>2</sup> Максимальный:3000м<sup>2</sup></p> <p>- предельный размер земельного участка с видом разрешенного использования</p> <p><b>Связь (6.8)</b> Минимальный:200м<sup>2</sup> Максимальный:не устанавливается</p> <p>- предельный размер земельного участка с видом разрешенного использования</p> <p><b>Общественное питание (4.6)</b> Минимальный:500м<sup>2</sup> Максимальный:34000м<sup>2</sup></p>
--	--	--

**Раздел 2****Сведения о местоположении границ объекта**

1. Система координат МСК 41, зона 1

2. Сведения о характерных точках границ объекта

Обозначение характерных точек границ	Координаты, м		Метод определения координат характерной точки	Средняя квадратическая погрешность положения характерной точки (Mt), м	Описание обозначения точки на местности (при наличии)
	X	Y			
1	2	3	4	5	6
1	569665.48	1407388.07	Картометрический метод	2.50	-
2	569733.19	1407381.65	Картометрический метод	2.50	-
3	569800.90	1407375.22	Картометрический метод	2.50	-
4	569782.64	1407408.33	Картометрический метод	2.50	-
5	569750.22	1407467.12	Картометрический метод	2.50	-
6	569740.64	1407483.23	Картометрический метод	2.50	-
7	569729.47	1407469.09	Картометрический метод	2.50	-
8	569688.53	1407417.25	Картометрический метод	2.50	-
9	569665.48	1407388.07	Картометрический метод	2.50	-
1	569665.48	1407388.07	Картометрический метод	2.50	-
10	569763.99	1407468.04	Картометрический метод	2.50	-
11	569779.04	1407440.75	Картометрический метод	2.50	-
12	569794.09	1407413.46	Картометрический метод	2.50	-
13	569805.03	1407393.63	Картометрический метод	2.50	-
14	569815.96	1407373.80	Картометрический метод	2.50	-
15	569867.13	1407368.87	Картометрический метод	2.50	-
16	569874.96	1407373.18	Картометрический метод	2.50	-
17	569858.21	1407403.50	Картометрический метод	2.50	-
18	569839.05	1407438.25	Картометрический метод	2.50	-
19	569824.00	1407465.54	Картометрический метод	2.50	-
20	569808.95	1407492.83	Картометрический метод	2.50	-
21	569783.97	1407538.11	Картометрический метод	2.50	-

2. Сведения о характерных точках границ объекта					
Обозначение характерных точек границ	Координаты, м		Метод определения координат характерной точки	Средняя квадратическая погрешность положения характерной точки (Mt), м	Описание обозначения точки на местности (при наличии)
	X	Y			
1	2	3	4	5	6
22	569749.45	1407494.40	Картометрический метод	2.50	-
10	569763.99	1407468.04	Картометрический метод	2.50	-
23	569471.14	1406775.76	Картометрический метод	2.50	-
24	569445.58	1406762.35	Картометрический метод	2.50	-
25	569417.15	1406747.44	Картометрический метод	2.50	-
26	569391.23	1406733.22	Картометрический метод	2.50	-
27	569364.57	1406719.45	Картометрический метод	2.50	-
28	569353.78	1406714.37	Картометрический метод	2.50	-
29	569326.29	1406699.78	Картометрический метод	2.50	-
30	569298.64	1406685.27	Картометрический метод	2.50	-
31	569321.01	1406642.57	Картометрический метод	2.50	-
32	569343.47	1406599.73	Картометрический метод	2.50	-
33	569370.93	1406614.13	Картометрический метод	2.50	-
34	569398.39	1406628.53	Картометрический метод	2.50	-
35	569437.12	1406644.37	Картометрический метод	2.50	-
36	569463.77	1406658.14	Картометрический метод	2.50	-
37	569483.57	1406688.71	Картометрический метод	2.50	-
38	569511.33	1406732.37	Картометрический метод	2.50	-
39	569532.49	1406775.74	Картометрический метод	2.50	-
40	569503.21	1406794.27	Картометрический метод	2.50	-
41	569493.16	1406800.52	Картометрический метод	2.50	-
42	569466.63	1406821.48	Картометрический метод	2.50	-
43	569463.76	1406825.30	Картометрический метод	2.50	-
44	569436.30	1406861.80	Картометрический метод	2.50	-
45	569412.05	1406895.57	Картометрический метод	2.50	-



2. Сведения о характерных точках границ объекта					
Обозначение характерных точек границ	Координаты, м		Метод определения координат характерной точки	Средняя квадратическая погрешность положения характерной точки (Mt), м	Описание обозначения точки на местности (при наличии)
	X	Y			
1	2	3	4	5	6
46	569410.11	1406898.27	Картометрический метод	2.50	-
47	569410.34	1406902.28	Картометрический метод	2.50	-
48	569412.35	1406922.25	Картометрический метод	2.50	-
49	569415.59	1406954.43	Картометрический метод	2.50	-
50	569423.39	1406984.82	Картометрический метод	2.50	-
51	569457.03	1406978.51	Картометрический метод	2.50	-
52	569462.13	1406981.94	Картометрический метод	2.50	-
53	569486.60	1407031.18	Картометрический метод	2.50	-
54	569508.00	1407074.49	Картометрический метод	2.50	-
55	569528.05	1407115.11	Картометрический метод	2.50	-
56	569529.58	1407118.69	Картометрический метод	2.50	-
57	569530.43	1407120.74	Картометрический метод	2.50	-
58	569535.55	1407137.36	Картометрический метод	2.50	-
59	569536.90	1407142.39	Картометрический метод	2.50	-
60	569542.58	1407174.55	Картометрический метод	2.50	-
61	569547.54	1407216.35	Картометрический метод	2.50	-
62	569556.22	1407270.79	Картометрический метод	2.50	-
63	569567.68	1407326.96	Картометрический метод	2.50	-
64	569560.00	1407332.59	Картометрический метод	2.50	-
65	569564.85	1407358.12	Картометрический метод	2.50	-
66	569566.73	1407367.92	Картометрический метод	2.50	-
67	569552.29	1407372.94	Картометрический метод	2.50	-
68	569497.88	1407303.78	Картометрический метод	2.50	-
69	569473.36	1407276.67	Картометрический метод	2.50	-
70	569420.04	1407102.25	Картометрический метод	2.50	-

## 2. Сведения о характерных точках границ объекта

Обозначение характерных точек границ	Координаты, м		Метод определения координат характерной точки	Средняя квадратическая погрешность положения характерной точки (Mt), м	Описание обозначения точки на местности (при наличии)
	X	Y			
1	2	3	4	5	6
71	569393.83	1407056.16	Картометрический метод	2.50	-
72	569280.86	1406965.79	Картометрический метод	2.50	-
73	569217.60	1406932.35	Картометрический метод	2.50	-
74	569186.87	1406898.14	Картометрический метод	2.50	-
75	569189.64	1406892.53	Картометрический метод	2.50	-
76	569199.92	1406873.63	Картометрический метод	2.50	-
77	569220.83	1406833.77	Картометрический метод	2.50	-
78	569241.74	1406793.91	Картометрический метод	2.50	-
79	569262.62	1406754.05	Картометрический метод	2.50	-
80	569283.51	1406714.19	Картометрический метод	2.50	-
81	569286.93	1406707.64	Картометрический метод	2.50	-
82	569450.43	1406793.91	Картометрический метод	2.50	-
23	569471.14	1406775.76	Картометрический метод	2.50	-
83	569172.71	1406866.07	Картометрический метод	2.50	-
84	569143.40	1406851.34	Картометрический метод	2.50	-
85	569114.80	1406836.95	Картометрический метод	2.50	-
86	569135.85	1406795.10	Картометрический метод	2.50	-
87	569156.89	1406753.21	Картометрический метод	2.50	-
88	569177.93	1406711.33	Картометрический метод	2.50	-
89	569199.06	1406669.50	Картометрический метод	2.50	-
90	569220.10	1406627.61	Картометрический метод	2.50	-
91	569241.13	1406585.72	Картометрический метод	2.50	-
92	569254.80	1406557.84	Картометрический метод	2.50	-
93	569311.47	1406585.50	Картометрический метод	2.50	-
94	569298.23	1406614.41	Картометрический метод	2.50	-

2. Сведения о характерных точках границ объекта					
Обозначение характерных точек границ	Координаты, м		Метод определения координат характерной точки	Средняя квадратическая погрешность положения характерной точки (Mt), м	Описание обозначения точки на местности (при наличии)
	X	Y			
1	2	3	4	5	6
95	569277.20	1406656.29	Картометрический метод	2.50	-
96	569256.16	1406698.18	Картометрический метод	2.50	-
97	569235.12	1406740.06	Картометрический метод	2.50	-
98	569214.08	1406781.94	Картометрический метод	2.50	-
99	569193.04	1406823.82	Картометрический метод	2.50	-
83	569172.71	1406866.07	Картометрический метод	2.50	-
100	569164.63	1406693.31	Картометрический метод	2.50	-
101	569122.73	1406672.26	Картометрический метод	2.50	-
102	569080.82	1406651.21	Картометрический метод	2.50	-
103	569095.18	1406622.61	Картометрический метод	2.50	-
104	569109.54	1406594.02	Картометрический метод	2.50	-
105	569123.93	1406565.44	Картометрический метод	2.50	-
106	569138.29	1406536.85	Картометрический метод	2.50	-
107	569152.65	1406508.25	Картометрический метод	2.50	-
108	569167.02	1406479.66	Картометрический метод	2.50	-
109	569181.38	1406451.06	Картометрический метод	2.50	-
110	569237.46	1406336.06	Картометрический метод	2.50	-
111	569322.17	1406377.64	Картометрический метод	2.50	-
112	569279.57	1406464.58	Картометрический метод	2.50	-
113	569265.20	1406493.17	Картометрический метод	2.50	-
114	569250.84	1406521.77	Картометрический метод	2.50	-
115	569236.47	1406550.34	Картометрический метод	2.50	-
116	569222.10	1406578.95	Картометрический метод	2.50	-
117	569207.74	1406607.55	Картометрический метод	2.50	-
118	569193.38	1406636.14	Картометрический метод	2.50	-

2. Сведения о характерных точках границ объекта					
Обозначение характерных точек границ	Координаты, м		Метод определения координат характерной точки	Средняя квадратическая погрешность положения характерной точки (M <sub>t</sub> ), м	Описание обозначения точки на местности (при наличии)
	X	Y			
1	2	3	4	5	6
119	569179.00	1406664.72	Картометрический метод	2.50	-
100	569164.63	1406693.31	Картометрический метод	2.50	-
120	569053.88	1406637.30	Картометрический метод	2.50	-
121	569026.85	1406625.45	Картометрический метод	2.50	-
122	568968.57	1406595.48	Картометрический метод	2.50	-
123	568984.55	1406567.04	Картометрический метод	2.50	-
124	568998.92	1406538.45	Картометрический метод	2.50	-
125	569101.41	1406330.96	Картометрический метод	2.50	-
126	569153.04	1406292.67	Картометрический метод	2.50	-
127	569211.93	1406323.40	Картометрический метод	2.50	-
128	569082.73	1406580.55	Картометрический метод	2.50	-
129	569068.37	1406609.15	Картометрический метод	2.50	-
120	569053.88	1406637.30	Картометрический метод	2.50	-
130	569003.43	1405856.51	Картометрический метод	2.50	-
131	568985.61	1405761.04	Картометрический метод	2.50	-
132	569006.00	1405758.79	Картометрический метод	2.50	-
133	569036.10	1405755.49	Картометрический метод	2.50	-
134	569070.40	1405752.04	Картометрический метод	2.50	-
135	569095.05	1405748.66	Картометрический метод	2.50	-
136	569119.93	1405745.44	Картометрический метод	2.50	-
137	569144.46	1405741.82	Картометрический метод	2.50	-
138	569191.12	1405731.79	Картометрический метод	2.50	-
139	569211.75	1405826.42	Картометрический метод	2.50	-
140	569175.16	1405831.43	Картометрический метод	2.50	-
141	569125.39	1405838.90	Картометрический метод	2.50	-

2. Сведения о характерных точках границ объекта					
Обозначение характерных точек границ	Координаты, м		Метод определения координат характерной точки	Средняя квадратическая погрешность положения характерной точки (Mt), м	Описание обозначения точки на местности (при наличии)
	X	Y			
1	2	3	4	5	6
142	569075.58	1405845.84	Картометрический метод	2.50	-
143	569021.37	1405853.71	Картометрический метод	2.50	-
144	569006.26	1405856.07	Картометрический метод	2.50	-
130	569003.43	1405856.51	Картометрический метод	2.50	-
145	568857.15	1405835.56	Картометрический метод	2.50	-
146	568832.29	1405838.19	Картометрический метод	2.50	-
147	568807.43	1405840.83	Картометрический метод	2.50	-
148	568782.57	1405843.45	Картометрический метод	2.50	-
149	568788.89	1405903.12	Картометрический метод	2.50	-
150	568792.05	1405932.95	Картометрический метод	2.50	-
151	568742.32	1405938.22	Картометрический метод	2.50	-
152	568739.16	1405908.39	Картометрический метод	2.50	-
153	568732.85	1405848.72	Картометрический метод	2.50	-
154	568726.54	1405789.05	Картометрический метод	2.50	-
155	568751.40	1405786.42	Картометрический метод	2.50	-
156	568776.26	1405783.79	Картометрический метод	2.50	-
157	568801.12	1405781.16	Картометрический метод	2.50	-
158	568825.98	1405778.53	Картометрический метод	2.50	-
159	568850.84	1405775.90	Картометрический метод	2.50	-
145	568857.15	1405835.56	Картометрический метод	2.50	-
160	568924.67	1405626.84	Картометрический метод	2.50	-
161	568934.66	1405694.80	Картометрический метод	2.50	-
162	568941.21	1405746.41	Картометрический метод	2.50	-
163	568934.51	1405754.79	Картометрический метод	2.50	-
164	568923.30	1405756.35	Картометрический метод	2.50	-

## 2. Сведения о характерных точках границ объекта

Обозначение характерных точек границ	Координаты, м		Метод определения координат характерной точки	Средняя квадратическая погрешность положения характерной точки (M <sub>t</sub> ), м	Описание обозначения точки на местности (при наличии)
	X	Y			
1	2	3	4	5	6
165	568898.65	1405758.72	Картометрический метод	2.50	-
166	568774.93	1405772.72	Картометрический метод	2.50	-
167	568749.66	1405775.96	Картометрический метод	2.50	-
168	568725.22	1405778.30	Картометрический метод	2.50	-
169	568720.19	1405717.40	Картометрический метод	2.50	-
170	568713.94	1405654.21	Картометрический метод	2.50	-
171	568736.44	1405651.85	Картометрический метод	2.50	-
172	568762.58	1405648.70	Картометрический метод	2.50	-
173	568788.47	1405645.71	Картометрический метод	2.50	-
160	568924.67	1405626.84	Картометрический метод	2.50	-
174	568534.26	1405621.69	Картометрический метод	2.50	-
175	568550.38	1405618.48	Картометрический метод	2.50	-
176	568598.36	1405609.10	Картометрический метод	2.50	-
177	568612.19	1405572.25	Картометрический метод	2.50	-
178	568637.13	1405569.52	Картометрический метод	2.50	-
179	568686.82	1405564.02	Картометрический метод	2.50	-
180	568691.16	1405603.78	Картометрический метод	2.50	-
181	568695.43	1405643.49	Картометрический метод	2.50	-
182	568699.48	1405683.58	Картометрический метод	2.50	-
183	568704.91	1405733.64	Картометрический метод	2.50	-
184	568706.02	1405743.48	Картометрический метод	2.50	-
185	568690.33	1405745.27	Картометрический метод	2.50	-
186	568674.32	1405745.68	Картометрический метод	2.50	-
187	568670.58	1405746.41	Картометрический метод	2.50	-
188	568661.82	1405748.11	Картометрический метод	2.50	-

2. Сведения о характерных точках границ объекта					
Обозначение характерных точек границ	Координаты, м		Метод определения координат характерной точки	Средняя квадратическая погрешность положения характерной точки (Mt), м	Описание обозначения точки на местности (при наличии)
	X	Y			
1	2	3	4	5	6
189	568622.34	1405707.56	Картометрический метод	2.50	-
190	568601.72	1405691.26	Картометрический метод	2.50	-
191	568573.56	1405672.92	Картометрический метод	2.50	-
192	568570.24	1405677.91	Картометрический метод	2.50	-
193	568546.28	1405664.34	Картометрический метод	2.50	-
194	568534.34	1405622.10	Картометрический метод	2.50	-
174	568534.26	1405621.69	Картометрический метод	2.50	-
195	568384.12	1405121.91	Картометрический метод	2.50	-
196	568395.82	1405130.39	Картометрический метод	2.50	-
197	568415.77	1405145.93	Картометрический метод	2.50	-
198	568435.72	1405160.88	Картометрический метод	2.50	-
199	568457.56	1405177.08	Картометрический метод	2.50	-
200	568488.63	1405200.35	Картометрический метод	2.50	-
201	568484.92	1405203.95	Картометрический метод	2.50	-
202	568463.51	1405220.80	Картометрический метод	2.50	-
203	568441.74	1405234.48	Картометрический метод	2.50	-
204	568431.57	1405225.76	Картометрический метод	2.50	-
205	568390.81	1405270.80	Картометрический метод	2.50	-
206	568361.86	1405305.50	Картометрический метод	2.50	-
207	568324.12	1405269.33	Картометрический метод	2.50	-
208	568289.49	1405232.48	Картометрический метод	2.50	-
209	568290.80	1405223.59	Картометрический метод	2.50	-
210	568319.59	1405192.38	Картометрический метод	2.50	-
211	568308.59	1405174.92	Картометрический метод	2.50	-
212	568334.35	1405140.07	Картометрический метод	2.50	-

2. Сведения о характерных точках границ объекта					
Обозначение характерных точек границ	Координаты, м		Метод определения координат характерной точки	Средняя квадратическая погрешность положения характерной точки (Mt), м	Описание обозначения точки на местности (при наличии)
	X	Y			
1	2	3	4	5	6
213	568338.58	1405134.50	Картометрический метод	2.50	-
214	568360.90	1405104.15	Картометрический метод	2.50	-
195	568384.12	1405121.91	Картометрический метод	2.50	-
215	568889.92	1405562.07	Картометрический метод	2.50	-
216	568905.52	1405590.91	Картометрический метод	2.50	-
217	568908.76	1405620.98	Картометрический метод	2.50	-
218	568859.61	1405625.81	Картометрический метод	2.50	-
219	568811.23	1405631.19	Картометрический метод	2.50	-
220	568771.20	1405635.44	Картометрический метод	2.50	-
221	568743.53	1405638.27	Картометрический метод	2.50	-
222	568712.88	1405641.40	Картометрический метод	2.50	-
223	568706.70	1405561.84	Картометрический метод	2.50	-
224	568756.40	1405556.41	Картометрический метод	2.50	-
225	568804.42	1405564.97	Картометрический метод	2.50	-
226	568852.77	1405565.65	Картометрический метод	2.50	-
215	568889.92	1405562.07	Картометрический метод	2.50	-
227	569758.24	1407852.49	Картометрический метод	2.50	-
228	569779.99	1407864.78	Картометрический метод	2.50	-
229	569792.87	1407872.70	Картометрический метод	2.50	-
230	569813.15	1407899.50	Картометрический метод	2.50	-
231	569817.98	1407912.57	Картометрический метод	2.50	-
232	569820.88	1407927.24	Картометрический метод	2.50	-
233	569820.75	1407942.03	Картометрический метод	2.50	-
234	569812.22	1407971.35	Картометрический метод	2.50	-
235	569800.08	1407993.20	Картометрический метод	2.50	-



## 2. Сведения о характерных точках границ объекта

Обозначение характерных точек границ	Координаты, м		Метод определения координат характерной точки	Средняя квадратическая погрешность положения характерной точки (Mt), м	Описание обозначения точки на местности (при наличии)
	X	Y			
1	2	3	4	5	6
236	569787.94	1408015.05	Картометрический метод	2.50	-
237	569775.80	1408036.90	Картометрический метод	2.50	-
238	569763.65	1408058.75	Картометрический метод	2.50	-
239	569751.50	1408080.60	Картометрический метод	2.50	-
240	569744.56	1408091.69	Картометрический метод	2.50	-
241	569734.73	1408100.42	Картометрический метод	2.50	-
242	569715.80	1408113.60	Картометрический метод	2.50	-
243	569700.25	1408118.68	Картометрический метод	2.50	-
244	569682.22	1408120.91	Картометрический метод	2.50	-
245	569671.98	1408118.94	Картометрический метод	2.50	-
246	569657.25	1408114.83	Картометрический метод	2.50	-
247	569642.91	1408109.15	Картометрический метод	2.50	-
248	569621.84	1408097.42	Картометрический метод	2.50	-
249	569575.75	1408072.28	Картометрический метод	2.50	-
250	569595.32	1408036.70	Картометрический метод	2.50	-
251	569614.34	1408002.26	Картометрический метод	2.50	-
252	569663.79	1408027.79	Картометрический метод	2.50	-
253	569668.30	1408028.86	Картометрический метод	2.50	-
254	569674.79	1408029.05	Картометрический метод	2.50	-
255	569681.04	1408027.81	Картометрический метод	2.50	-
256	569688.03	1408024.92	Картометрический метод	2.50	-
257	569693.50	1408018.62	Картометрический метод	2.50	-
258	569729.29	1407954.66	Картометрический метод	2.50	-
259	569731.29	1407943.15	Картометрический метод	2.50	-
260	569730.81	1407937.92	Картометрический метод	2.50	-

2. Сведения о характерных точках границ объекта					
Обозначение характерных точек границ	Координаты, м		Метод определения координат характерной точки	Средняя квадратическая погрешность положения характерной точки (Mt), м	Описание обозначения точки на местности (при наличии)
	X	Y			
1	2	3	4	5	6
261	569727.31	1407928.86	Картометрический метод	2.50	-
262	569723.72	1407925.46	Картометрический метод	2.50	-
263	569719.25	1407922.54	Картометрический метод	2.50	-
264	569672.87	1407896.26	Картометрический метод	2.50	-
265	569685.19	1407874.51	Картометрический метод	2.50	-
266	569699.98	1407848.41	Картометрический метод	2.50	-
267	569711.70	1407826.63	Картометрический метод	2.50	-
227	569758.24	1407852.49	Картометрический метод	2.50	-
268	569624.21	1408270.44	Картометрический метод	2.50	-
269	569614.43	1408250.74	Картометрический метод	2.50	-
270	569595.14	1408226.86	Картометрический метод	2.50	-
271	569588.91	1408219.14	Картометрический метод	2.50	-
272	569574.31	1408205.36	Картометрический метод	2.50	-
273	569522.18	1408168.30	Картометрический метод	2.50	-
274	569566.40	1408089.04	Картометрический метод	2.50	-
275	569639.56	1408128.52	Картометрический метод	2.50	-
276	569653.47	1408134.94	Картометрический метод	2.50	-
277	569660.86	1408137.19	Картометрический метод	2.50	-
278	569675.13	1408139.86	Картометрический метод	2.50	-
279	569690.26	1408139.50	Картометрический метод	2.50	-
280	569705.96	1408138.32	Картометрический метод	2.50	-
281	569718.05	1408135.03	Картометрический метод	2.50	-
282	569733.09	1408127.69	Картометрический метод	2.50	-
283	569758.50	1408108.05	Картометрический метод	2.50	-
284	569763.01	1408126.95	Картометрический метод	2.50	-

2. Сведения о характерных точках границ объекта					
Обозначение характерных точек границ	Координаты, м		Метод определения координат характерной точки	Средняя квадратическая погрешность положения характерной точки (Mt), м	Описание обозначения точки на местности (при наличии)
	X	Y			
1	2	3	4	5	6
285	569780.89	1408159.78	Картометрический метод	2.50	-
286	569796.24	1408186.11	Картометрический метод	2.50	-
268	569624.21	1408270.44	Картометрический метод	2.50	-
287	569863.73	1408432.94	Картометрический метод	2.50	-
288	569823.75	1408430.79	Картометрический метод	2.50	-
289	569783.48	1408430.46	Картометрический метод	2.50	-
290	569776.72	1408360.20	Картометрический метод	2.50	-
291	569765.73	1408319.42	Картометрический метод	2.50	-
292	569752.66	1408285.96	Картометрический метод	2.50	-
293	569745.36	1408272.77	Картометрический метод	2.50	-
294	569731.58	1408240.16	Картометрический метод	2.50	-
295	569770.24	1408221.70	Картометрический метод	2.50	-
296	569806.87	1408204.28	Картометрический метод	2.50	-
297	569823.64	1408240.46	Картометрический метод	2.50	-
298	569833.26	1408264.40	Картометрический метод	2.50	-
299	569842.15	1408291.08	Картометрический метод	2.50	-
300	569849.54	1408318.21	Картометрический метод	2.50	-
301	569859.72	1408373.49	Картометрический метод	2.50	-
302	569862.49	1408401.47	Картометрический метод	2.50	-
287	569863.73	1408432.94	Картометрический метод	2.50	-
303	569765.06	1408427.50	Картометрический метод	2.50	-
304	569729.22	1408426.20	Картометрический метод	2.50	-
305	569685.05	1408423.73	Картометрический метод	2.50	-
306	569670.10	1408422.88	Картометрический метод	2.50	-
307	569664.27	1408375.76	Картометрический метод	2.50	-

2. Сведения о характерных точках границ объекта					
Обозначение характерных точек границ	Координаты, м		Метод определения координат характерной точки	Средняя квадратическая погрешность положения характерной точки (Mt), м	Описание обозначения точки на местности (при наличии)
	X	Y			
1	2	3	4	5	6
308	569657.79	1408345.23	Картометрический метод	2.50	-
309	569647.62	1408319.81	Картометрический метод	2.50	-
310	569641.55	1408305.24	Картометрический метод	2.50	-
311	569632.23	1408286.54	Картометрический метод	2.50	-
312	569643.49	1408280.59	Картометрический метод	2.50	-
313	569682.53	1408263.32	Картометрический метод	2.50	-
314	569716.13	1408248.09	Картометрический метод	2.50	-
315	569726.73	1408267.81	Картометрический метод	2.50	-
316	569738.94	1408290.52	Картометрический метод	2.50	-
317	569747.44	1408317.01	Картометрический метод	2.50	-
318	569754.56	1408342.57	Картометрический метод	2.50	-
319	569759.04	1408368.76	Картометрический метод	2.50	-
320	569762.60	1408396.62	Картометрический метод	2.50	-
303	569765.06	1408427.50	Картометрический метод	2.50	-
321	569803.51	1408675.87	Картометрический метод	2.50	-
322	569770.28	1408657.41	Картометрический метод	2.50	-
323	569733.90	1408637.18	Картометрический метод	2.50	-
324	569743.67	1408617.36	Картометрический метод	2.50	-
325	569752.95	1408596.02	Картометрический метод	2.50	-
326	569761.06	1408574.20	Картометрический метод	2.50	-
327	569767.96	1408551.96	Картометрический метод	2.50	-
328	569773.52	1408529.15	Картометрический метод	2.50	-
329	569777.61	1408506.56	Картометрический метод	2.50	-
330	569781.03	1408483.26	Картометрический метод	2.50	-
331	569783.40	1408453.75	Картометрический метод	2.50	-

## 2. Сведения о характерных точках границ объекта

Обозначение характерных точек границ	Координаты, м		Метод определения координат характерной точки	Средняя квадратическая погрешность положения характерной точки (Mt), м	Описание обозначения точки на местности (при наличии)
	X	Y			
1	2	3	4	5	6
332	569823.34	1408455.86	Картометрический метод	2.50	-
333	569863.32	1408458.00	Картометрический метод	2.50	-
334	569860.74	1408492.20	Картометрический метод	2.50	-
335	569856.98	1408519.60	Картометрический метод	2.50	-
336	569851.72	1408546.75	Картометрический метод	2.50	-
337	569844.96	1408573.48	Картометрический метод	2.50	-
338	569836.78	1408599.99	Картометрический метод	2.50	-
339	569827.49	1408624.87	Картометрический метод	2.50	-
340	569816.13	1408651.28	Картометрический метод	2.50	-
321	569803.51	1408675.87	Картометрический метод	2.50	-
341	569619.79	1408823.18	Картометрический метод	2.50	-
342	569595.72	1408789.36	Картометрический метод	2.50	-
343	569619.81	1408772.51	Картометрический метод	2.50	-
344	569637.93	1408757.59	Картометрический метод	2.50	-
345	569686.95	1408707.21	Картометрический метод	2.50	-
346	569701.35	1408688.68	Картометрический метод	2.50	-
347	569714.71	1408669.38	Картометрический метод	2.50	-
348	569726.61	1408650.30	Картометрический метод	2.50	-
349	569761.56	1408669.72	Картометрический метод	2.50	-
350	569796.53	1408689.16	Картометрический метод	2.50	-
351	569781.72	1408713.10	Картометрический метод	2.50	-
352	569748.73	1408758.03	Картометрический метод	2.50	-
353	569730.43	1408779.08	Картометрический метод	2.50	-
354	569710.99	1408799.06	Картометрический метод	2.50	-
355	569690.37	1408817.71	Картометрический метод	2.50	-

2. Сведения о характерных точках границ объекта					
Обозначение характерных точек границ	Координаты, м		Метод определения координат характерной точки	Средняя квадратическая погрешность положения характерной точки (Mt), м	Описание обозначения точки на местности (при наличии)
	X	Y			
1	2	3	4	5	6
356	569668.95	1408835.64	Картометрический метод	2.50	-
357	569642.16	1408855.22	Картометрический метод	2.50	-
341	569619.79	1408823.18	Картометрический метод	2.50	-
358	569401.58	1408943.76	Картометрический метод	2.50	-
359	569396.32	1408901.64	Картометрический метод	2.50	-
360	569391.11	1408860.98	Картометрический метод	2.50	-
361	569423.44	1408857.19	Картометрический метод	2.50	-
362	569437.57	1408855.28	Картометрический метод	2.50	-
363	569487.86	1408842.05	Картометрический метод	2.50	-
364	569508.71	1408834.04	Картометрический метод	2.50	-
365	569529.17	1408826.47	Картометрический метод	2.50	-
366	569549.17	1408816.18	Картометрический метод	2.50	-
367	569576.72	1408802.61	Картометрический метод	2.50	-
368	569622.82	1408868.14	Картометрический метод	2.50	-
369	569542.99	1408908.41	Картометрический метод	2.50	-
370	569512.88	1408918.81	Картометрический метод	2.50	-
371	569475.45	1408930.02	Картометрический метод	2.50	-
372	569451.78	1408935.88	Картометрический метод	2.50	-
358	569401.58	1408943.76	Картометрический метод	2.50	-
373	569584.62	1408773.76	Картометрический метод	2.50	-
374	569538.58	1408710.33	Картометрический метод	2.50	-
375	569530.45	1408699.44	Картометрический метод	2.50	-
376	569554.46	1408682.50	Картометрический метод	2.50	-
377	569580.90	1408658.04	Картометрический метод	2.50	-
378	569595.48	1408643.57	Картометрический метод	2.50	-

2. Сведения о характерных точках границ объекта					
Обозначение характерных точек границ	Координаты, м		Метод определения координат характерной точки	Средняя квадратическая погрешность положения характерной точки (Mt), м	Описание обозначения точки на местности (при наличии)
	X	Y			
1	2	3	4	5	6
379	569616.90	1408613.42	Картометрический метод	2.50	-
380	569635.91	1408581.94	Картометрический метод	2.50	-
381	569650.16	1408552.16	Картометрический метод	2.50	-
382	569657.17	1408530.63	Картометрический метод	2.50	-
383	569661.82	1408512.84	Картометрический метод	2.50	-
384	569666.15	1408493.86	Картометрический метод	2.50	-
385	569669.56	1408468.47	Картометрический метод	2.50	-
386	569670.73	1408446.40	Картометрический метод	2.50	-
387	569670.73	1408446.36	Картометрический метод	2.50	-
388	569685.00	1408446.96	Картометрический метод	2.50	-
389	569726.63	1408450.60	Картометрический метод	2.50	-
390	569765.38	1408452.62	Картометрический метод	2.50	-
391	569761.48	1408480.02	Картометрический метод	2.50	-
392	569757.12	1408510.72	Картометрический метод	2.50	-
393	569750.70	1408533.98	Картометрический метод	2.50	-
394	569743.11	1408560.20	Картометрический метод	2.50	-
395	569732.23	1408593.52	Картометрический метод	2.50	-
396	569721.93	1408616.30	Картометрический метод	2.50	-
397	569710.00	1408640.68	Картометрический метод	2.50	-
398	569689.95	1408672.75	Картометрический метод	2.50	-
399	569666.60	1408704.25	Картометрический метод	2.50	-
400	569629.43	1408740.30	Картометрический метод	2.50	-
401	569608.76	1408758.09	Картометрический метод	2.50	-
373	569584.62	1408773.76	Картометрический метод	2.50	-
402	569388.18	1408842.43	Картометрический метод	2.50	-

## 2. Сведения о характерных точках границ объекта

Обозначение характерных точек границ	Координаты, м		Метод определения координат характерной точки	Средняя квадратическая погрешность положения характерной точки (Mt), м	Описание обозначения точки на местности (при наличии)
	X	Y			
1	2	3	4	5	6
403	569376.12	1408751.35	Картометрический метод	2.50	-
404	569376.72	1408751.35	Картометрический метод	2.50	-
405	569414.42	1408745.98	Картометрический метод	2.50	-
406	569457.12	1408732.96	Картометрический метод	2.50	-
407	569471.71	1408728.23	Картометрический метод	2.50	-
408	569511.67	1408710.30	Картометрический метод	2.50	-
409	569565.25	1408786.35	Картометрический метод	2.50	-
410	569542.39	1408799.23	Картометрический метод	2.50	-
411	569489.10	1408822.88	Картометрический метод	2.50	-
412	569434.57	1408837.27	Картометрический метод	2.50	-
402	569388.18	1408842.43	Картометрический метод	2.50	-
413	569418.23	1409071.35	Картометрический метод	2.50	-
414	569416.91	1409060.36	Картометрический метод	2.50	-
415	569409.14	1409000.80	Картометрический метод	2.50	-
416	569404.14	1408963.00	Картометрический метод	2.50	-
417	569427.10	1408958.57	Картометрический метод	2.50	-
418	569450.20	1408954.11	Картометрический метод	2.50	-
419	569473.12	1408949.53	Картометрический метод	2.50	-
420	569495.82	1408943.93	Картометрический метод	2.50	-
421	569518.25	1408937.32	Картометрический метод	2.50	-
422	569550.68	1408926.88	Картометрический метод	2.50	-
423	569604.34	1408900.35	Картометрический метод	2.50	-
424	569624.76	1408889.76	Картометрический метод	2.50	-
425	569634.37	1408884.77	Картометрический метод	2.50	-
426	569672.04	1408937.12	Картометрический метод	2.50	-



2. Сведения о характерных точках границ объекта					
Обозначение характерных точек границ	Координаты, м		Метод определения координат характерной точки	Средняя квадратическая погрешность положения характерной точки (Mt), м	Описание обозначения точки на местности (при наличии)
	X	Y			
1	2	3	4	5	6
427	569614.97	1408982.98	Картометрический метод	2.50	-
428	569531.02	1409048.61	Картометрический метод	2.50	-
429	569505.58	1409056.56	Картометрический метод	2.50	-
413	569418.23	1409071.35	Картометрический метод	2.50	-
430	569647.20	1408421.58	Картометрический метод	2.50	-
431	569565.65	1408416.97	Картометрический метод	2.50	-
432	569564.43	1408406.94	Картометрический метод	2.50	-
433	569561.04	1408393.10	Картометрический метод	2.50	-
434	569558.03	1408384.27	Картометрический метод	2.50	-
435	569550.87	1408364.54	Картометрический метод	2.50	-
436	569545.22	1408347.71	Картометрический метод	2.50	-
437	569537.65	1408332.69	Картометрический метод	2.50	-
438	569527.85	1408316.83	Картометрический метод	2.50	-
439	569517.30	1408301.98	Картометрический метод	2.50	-
440	569504.38	1408288.37	Картометрический метод	2.50	-
441	569484.88	1408271.53	Картометрический метод	2.50	-
442	569467.45	1408259.79	Картометрический метод	2.50	-
443	569490.61	1408217.85	Картометрический метод	2.50	-
444	569509.89	1408184.35	Картометрический метод	2.50	-
445	569544.70	1408212.52	Картометрический метод	2.50	-
446	569558.77	1408225.87	Картометрический метод	2.50	-
447	569568.78	1408236.36	Картометрический метод	2.50	-
448	569587.37	1408258.78	Картометрический метод	2.50	-
449	569603.75	1408282.03	Картометрический метод	2.50	-
450	569629.97	1408333.56	Картометрический метод	2.50	-

## 2. Сведения о характерных точках границ объекта

Обозначение характерных точек границ	Координаты, м		Метод определения координат характерной точки	Средняя квадратическая погрешность положения характерной точки (Mt), м	Описание обозначения точки на местности (при наличии)
	X	Y			
1	2	3	4	5	6
451	569635.29	1408347.86	Картометрический метод	2.50	-
452	569638.68	1408362.10	Картометрический метод	2.50	-
453	569644.41	1408389.80	Картометрический метод	2.50	-
454	569647.17	1408419.49	Картометрический метод	2.50	-
430	569647.20	1408421.58	Картометрический метод	2.50	-
455	569518.21	1408680.58	Картометрический метод	2.50	-
456	569494.49	1408648.83	Картометрический метод	2.50	-
457	569471.50	1408614.41	Картометрический метод	2.50	-
458	569473.57	1408612.98	Картометрический метод	2.50	-
459	569497.18	1408595.05	Картометрический метод	2.50	-
460	569512.00	1408580.72	Картометрический метод	2.50	-
461	569525.33	1408565.01	Картометрический метод	2.50	-
462	569542.59	1408537.57	Картометрический метод	2.50	-
463	569554.62	1408511.80	Картометрический метод	2.50	-
464	569557.65	1408504.09	Картометрический метод	2.50	-
465	569560.25	1408491.83	Картометрический метод	2.50	-
466	569567.04	1408440.28	Картометрический метод	2.50	-
467	569569.27	1408440.37	Картометрический метод	2.50	-
468	569613.73	1408443.93	Картометрический метод	2.50	-
469	569647.58	1408445.37	Картометрический метод	2.50	-
470	569644.97	1408484.52	Картометрический метод	2.50	-
471	569638.96	1408512.34	Картометрический метод	2.50	-
472	569621.59	1408559.40	Картометрический метод	2.50	-
473	569604.99	1408590.33	Картометрический метод	2.50	-
474	569588.80	1408613.72	Картометрический метод	2.50	-

## 2. Сведения о характерных точках границ объекта

Обозначение характерных точек границ	Координаты, м		Метод определения координат характерной точки	Средняя квадратическая погрешность положения характерной точки (Mt), м	Описание обозначения точки на местности (при наличии)
	X	Y			
1	2	3	4	5	6
475	569577.33	1408628.81	Картометрический метод	2.50	-
476	569549.92	1408655.26	Картометрический метод	2.50	-
477	569536.02	1408668.06	Картометрический метод	2.50	-
455	569518.21	1408680.58	Картометрический метод	2.50	-
478	569466.95	1408411.37	Картометрический метод	2.50	-
479	569461.90	1408398.98	Картометрический метод	2.50	-
480	569458.44	1408390.68	Картометрический метод	2.50	-
481	569454.30	1408382.69	Картометрический метод	2.50	-
482	569449.52	1408375.06	Картометрический метод	2.50	-
483	569444.14	1408366.62	Картометрический метод	2.50	-
484	569422.69	1408346.88	Картометрический метод	2.50	-
485	569437.37	1408320.46	Картометрический метод	2.50	-
486	569449.48	1408298.69	Картометрический метод	2.50	-
487	569461.56	1408276.96	Картометрический метод	2.50	-
488	569475.73	1408287.29	Картометрический метод	2.50	-
489	569486.87	1408297.59	Картометрический метод	2.50	-
490	569499.37	1408309.42	Картометрический метод	2.50	-
491	569522.73	1408341.23	Картометрический метод	2.50	-
492	569528.39	1408351.03	Картометрический метод	2.50	-
493	569534.14	1408363.60	Картометрический метод	2.50	-
494	569538.69	1408374.86	Картометрический метод	2.50	-
495	569542.88	1408389.61	Картометрический метод	2.50	-
496	569545.57	1408401.49	Картометрический метод	2.50	-
497	569547.51	1408415.73	Картометрический метод	2.50	-
498	569521.90	1408414.33	Картометрический метод	2.50	-

## 2. Сведения о характерных точках границ объекта

Обозначение характерных точек границ	Координаты, м		Метод определения координат характерной точки	Средняя квадратическая погрешность положения характерной точки (Mt), м	Описание обозначения точки на местности (при наличии)
	X	Y			
1	2	3	4	5	6
499	569517.67	1408414.10	Картометрический метод	2.50	-
478	569466.95	1408411.37	Картометрический метод	2.50	-
500	569459.88	1408597.03	Картометрический метод	2.50	-
501	569443.24	1408572.11	Картометрический метод	2.50	-
502	569413.75	1408531.46	Картометрический метод	2.50	-
503	569429.38	1408521.66	Картометрический метод	2.50	-
504	569435.77	1408515.54	Картометрический метод	2.50	-
505	569442.20	1408509.24	Картометрический метод	2.50	-
506	569447.44	1408501.92	Картометрический метод	2.50	-
507	569452.25	1408494.32	Картометрический метод	2.50	-
508	569456.99	1408486.67	Картометрический метод	2.50	-
509	569460.71	1408478.47	Картометрический метод	2.50	-
510	569463.75	1408470.00	Картометрический метод	2.50	-
511	569466.07	1408461.31	Картометрический метод	2.50	-
512	569467.69	1408452.46	Картометрический метод	2.50	-
513	569468.75	1408436.83	Картометрический метод	2.50	-
514	569548.80	1408439.64	Картометрический метод	2.50	-
515	569541.36	1408487.90	Картометрический метод	2.50	-
516	569538.67	1408499.04	Картометрический метод	2.50	-
517	569523.04	1408532.08	Картометрический метод	2.50	-
518	569507.68	1408555.71	Картометрический метод	2.50	-
519	569489.12	1408575.63	Картометрический метод	2.50	-
500	569459.88	1408597.03	Картометрический метод	2.50	-
520	569370.56	1408726.90	Картометрический метод	2.50	-
521	569342.09	1408726.66	Картометрический метод	2.50	-

## 2. Сведения о характерных точках границ объекта

Обозначение характерных точек границ	Координаты, м		Метод определения координат характерной точки	Средняя квадратическая погрешность положения характерной точки (Mt), м	Описание обозначения точки на местности (при наличии)
	X	Y			
1	2	3	4	5	6
522	569310.60	1408722.98	Картометрический метод	2.50	-
523	569285.92	1408717.84	Картометрический метод	2.50	-
524	569258.75	1408709.35	Картометрический метод	2.50	-
525	569226.49	1408699.93	Картометрический метод	2.50	-
526	569266.53	1408626.92	Картометрический метод	2.50	-
527	569307.35	1408642.25	Картометрический метод	2.50	-
528	569346.45	1408646.70	Картометрический метод	2.50	-
529	569369.46	1408646.96	Картометрический метод	2.50	-
530	569388.39	1408644.52	Картометрический метод	2.50	-
531	569406.45	1408641.51	Картометрический метод	2.50	-
532	569427.82	1408635.37	Картометрический метод	2.50	-
533	569451.79	1408625.89	Картометрический метод	2.50	-
534	569490.13	1408678.69	Картометрический метод	2.50	-
535	569499.68	1408693.66	Картометрический метод	2.50	-
536	569495.92	1408695.83	Картометрический метод	2.50	-
537	569476.19	1408705.24	Картометрический метод	2.50	-
538	569456.88	1408712.69	Картометрический метод	2.50	-
539	569426.87	1408719.03	Картометрический метод	2.50	-
540	569398.90	1408724.35	Картометрический метод	2.50	-
520	569370.56	1408726.90	Картометрический метод	2.50	-
541	569396.94	1409071.99	Картометрический метод	2.50	-
542	569336.26	1409070.69	Картометрический метод	2.50	-
543	569308.29	1409070.62	Картометрический метод	2.50	-
544	569281.98	1409054.27	Картометрический метод	2.50	-
545	569260.82	1409033.48	Картометрический метод	2.50	-

2. Сведения о характерных точках границ объекта					
Обозначение характерных точек границ	Координаты, м		Метод определения координат характерной точки	Средняя квадратическая погрешность положения характерной точки (Mt), м	Описание обозначения точки на местности (при наличии)
	X	Y			
1	2	3	4	5	6
546	569226.77	1408997.89	Картометрический метод	2.50	-
547	569180.61	1408949.44	Картометрический метод	2.50	-
548	569190.30	1408938.83	Картометрический метод	2.50	-
549	569216.92	1408948.47	Картометрический метод	2.50	-
550	569236.25	1408953.53	Картометрический метод	2.50	-
551	569276.12	1408956.70	Картометрический метод	2.50	-
552	569298.55	1408958.49	Картометрический метод	2.50	-
553	569320.98	1408960.28	Картометрический метод	2.50	-
554	569340.06	1408961.80	Картометрический метод	2.50	-
555	569383.72	1408962.98	Картометрический метод	2.50	-
556	569388.92	1409002.80	Картометрический метод	2.50	-
541	569396.94	1409071.99	Картометрический метод	2.50	-
557	569674.54	1408008.80	Картометрический метод	2.50	-
558	569669.72	1408008.22	Картометрический метод	2.50	-
559	569625.70	1407983.37	Картометрический метод	2.50	-
560	569624.96	1407983.02	Картометрический метод	2.50	-
561	569663.43	1407913.36	Картометрический метод	2.50	-
562	569663.53	1407913.41	Картометрический метод	2.50	-
563	569706.65	1407937.68	Картометрический метод	2.50	-
564	569710.69	1407939.74	Картометрический метод	2.50	-
565	569711.77	1407944.65	Картометрический метод	2.50	-
557	569674.54	1408008.80	Картометрический метод	2.50	-
566	569727.05	1407697.92	Картометрический метод	2.50	-
567	569711.00	1407689.00	Картометрический метод	2.50	-
568	569682.70	1407673.27	Картометрический метод	2.50	-

2. Сведения о характерных точках границ объекта					
Обозначение характерных точек границ	Координаты, м		Метод определения координат характерной точки	Средняя квадратическая погрешность положения характерной точки (Mt), м	Описание обозначения точки на местности (при наличии)
	X	Y			
1	2	3	4	5	6
569	569560.05	1407605.32	Картометрический метод	2.50	-
570	569542.57	1407595.60	Картометрический метод	2.50	-
571	569525.09	1407585.88	Картометрический метод	2.50	-
572	569489.70	1407565.74	Картометрический метод	2.50	-
573	569522.61	1407506.69	Картометрический метод	2.50	-
574	569557.65	1407527.33	Картометрический метод	2.50	-
575	569575.13	1407537.05	Картометрический метод	2.50	-
576	569592.61	1407546.77	Картометрический метод	2.50	-
577	569713.43	1407612.55	Картометрический метод	2.50	-
578	569715.25	1407614.72	Картометрический метод	2.50	-
579	569739.72	1407628.33	Картометрический метод	2.50	-
580	569740.30	1407635.54	Картометрический метод	2.50	-
581	569755.79	1407644.29	Картометрический метод	2.50	-
582	569756.11	1407644.48	Картометрический метод	2.50	-
566	569727.05	1407697.92	Картометрический метод	2.50	-
583	569678.68	1407786.43	Картометрический метод	2.50	-
584	569572.93	1407726.77	Картометрический метод	2.50	-
585	569551.09	1407714.62	Картометрический метод	2.50	-
586	569529.24	1407702.47	Картометрический метод	2.50	-
587	569507.39	1407690.32	Картометрический метод	2.50	-
588	569485.53	1407678.38	Картометрический метод	2.50	-
589	569441.06	1407655.24	Картометрический метод	2.50	-
590	569444.37	1407649.34	Картометрический метод	2.50	-
591	569461.45	1407618.77	Картометрический метод	2.50	-
592	569480.57	1407583.75	Картометрический метод	2.50	-

2. Сведения о характерных точках границ объекта					
Обозначение характерных точек границ	Координаты, м		Метод определения координат характерной точки	Средняя квадратическая погрешность положения характерной точки (Mt), м	Описание обозначения точки на местности (при наличии)
	X	Y			
1	2	3	4	5	6
593	569524.42	1407608.25	Картометрический метод	2.50	-
594	569568.12	1407632.55	Картометрический метод	2.50	-
595	569589.97	1407644.70	Картометрический метод	2.50	-
596	569611.82	1407656.85	Картометрический метод	2.50	-
597	569633.39	1407669.07	Картометрический метод	2.50	-
598	569633.74	1407669.26	Картометрический метод	2.50	-
599	569638.11	1407671.69	Картометрический метод	2.50	-
600	569655.33	1407681.27	Картометрический метод	2.50	-
601	569666.30	1407687.26	Картометрический метод	2.50	-
602	569717.50	1407715.54	Картометрический метод	2.50	-
583	569678.68	1407786.43	Картометрический метод	2.50	-
603	569630.87	1407873.78	Картометрический метод	2.50	-
604	569589.62	1407850.38	Картометрический метод	2.50	-
605	569567.75	1407838.26	Картометрический метод	2.50	-
606	569524.02	1407814.01	Картометрический метод	2.50	-
607	569502.14	1407801.89	Картометрический метод	2.50	-
608	569480.28	1407789.77	Картометрический метод	2.50	-
609	569458.41	1407777.65	Картометрический метод	2.50	-
610	569436.56	1407765.52	Картометрический метод	2.50	-
611	569414.74	1407753.34	Картометрический метод	2.50	-
612	569392.89	1407741.21	Картометрический метод	2.50	-
613	569412.49	1407706.32	Картометрический метод	2.50	-
614	569429.67	1407675.71	Картометрический метод	2.50	-
615	569432.10	1407671.34	Картометрический метод	2.50	-
616	569436.48	1407673.78	Картометрический метод	2.50	-



2. Сведения о характерных точках границ объекта					
Обозначение характерных точек границ	Координаты, м		Метод определения координат характерной точки	Средняя квадратическая погрешность положения характерной точки (Mt), м	Описание обозначения точки на местности (при наличии)
	X	Y			
1	2	3	4	5	6
617	569453.97	1407683.49	Картометрический метод	2.50	-
618	569475.73	1407695.72	Картометрический метод	2.50	-
619	569497.57	1407707.85	Картометрический метод	2.50	-
620	569585.07	1407756.38	Картометрический метод	2.50	-
621	569606.94	1407768.50	Картометрический метод	2.50	-
622	569669.31	1407803.56	Картометрический метод	2.50	-
603	569630.87	1407873.78	Картометрический метод	2.50	-
623	569558.40	1407855.99	Картометрический метод	2.50	-
624	569538.92	1407890.92	Картометрический метод	2.50	-
625	569519.32	1407925.75	Картометрический метод	2.50	-
626	569497.45	1407913.82	Картометрический метод	2.50	-
627	569475.75	1407901.55	Картометрический метод	2.50	-
628	569453.89	1407889.39	Картометрический метод	2.50	-
629	569432.02	1407877.24	Картометрический метод	2.50	-
630	569410.24	1407865.13	Картометрический метод	2.50	-
631	569388.36	1407852.96	Картометрический метод	2.50	-
632	569366.47	1407840.79	Картометрический метод	2.50	-
633	569349.02	1407831.09	Картометрический метод	2.50	-
634	569344.63	1407828.94	Картометрический метод	2.50	-
635	569347.09	1407824.30	Картометрический метод	2.50	-
636	569364.10	1407793.81	Картометрический метод	2.50	-
637	569383.64	1407758.79	Картометрический метод	2.50	-
638	569405.44	1407770.89	Картометрический метод	2.50	-
639	569427.03	1407783.28	Картометрический метод	2.50	-
640	569449.13	1407795.54	Картометрический метод	2.50	-

## 2. Сведения о характерных точках границ объекта

Обозначение характерных точек границ	Координаты, м		Метод определения координат характерной точки	Средняя квадратическая погрешность положения характерной точки (Mt), м	Описание обозначения точки на местности (при наличии)
	X	Y			
1	2	3	4	5	6
641	569514.68	1407831.73	Картометрический метод	2.50	-
642	569536.54	1407843.87	Картометрический метод	2.50	-
623	569558.40	1407855.99	Картометрический метод	2.50	-
643	569533.99	1408048.76	Картометрический метод	2.50	-
644	569514.89	1408038.15	Картометрический метод	2.50	-
645	569493.02	1408026.04	Картометрический метод	2.50	-
646	569471.15	1408013.94	Картометрический метод	2.50	-
647	569449.28	1408001.83	Картометрический метод	2.50	-
648	569427.41	1407989.72	Картометрический метод	2.50	-
649	569405.53	1407977.62	Картометрический метод	2.50	-
650	569339.96	1407941.36	Картометрический метод	2.50	-
651	569318.02	1407929.23	Картометрический метод	2.50	-
652	569296.18	1407917.22	Картометрический метод	2.50	-
653	569315.60	1407882.13	Картометрический метод	2.50	-
654	569332.61	1407851.54	Картометрический метод	2.50	-
655	569334.97	1407847.11	Картометрический метод	2.50	-
656	569339.41	1407849.59	Картометрический метод	2.50	-
657	569356.90	1407859.28	Картометрический метод	2.50	-
658	569378.78	1407871.38	Картометрический метод	2.50	-
659	569400.66	1407883.49	Картометрический метод	2.50	-
660	569422.53	1407895.60	Картометрический метод	2.50	-
661	569444.40	1407907.71	Картометрический метод	2.50	-
662	569466.28	1407919.80	Картометрический метод	2.50	-
663	569488.15	1407931.91	Картометрический метод	2.50	-
664	569510.02	1407944.02	Картометрический метод	2.50	-

2. Сведения о характерных точках границ объекта					
Обозначение характерных точек границ	Координаты, м		Метод определения координат характерной точки	Средняя квадратическая погрешность положения характерной точки (Mt), м	Описание обозначения точки на местности (при наличии)
	X	Y			
1	2	3	4	5	6
665	569531.89	1407956.12	Картометрический метод	2.50	-
666	569553.77	1407968.22	Картометрический метод	2.50	-
667	569573.00	1407978.67	Картометрический метод	2.50	-
643	569533.99	1408048.76	Картометрический метод	2.50	-
668	569478.24	1408149.16	Картометрический метод	2.50	-
669	569415.11	1408114.45	Картометрический метод	2.50	-
670	569394.09	1408102.70	Картометрический метод	2.50	-
671	569372.08	1408090.85	Картометрический метод	2.50	-
672	569349.66	1408078.12	Картометрический метод	2.50	-
673	569327.78	1408066.02	Картометрический метод	2.50	-
674	569305.92	1408053.92	Картометрический метод	2.50	-
675	569284.04	1408041.81	Картометрический метод	2.50	-
676	569262.16	1408029.70	Картометрический метод	2.50	-
677	569240.30	1408017.60	Картометрический метод	2.50	-
678	569259.73	1407982.64	Картометрический метод	2.50	-
679	569276.74	1407952.04	Картометрический метод	2.50	-
680	569287.62	1407932.56	Картометрический метод	2.50	-
681	569525.67	1408063.68	Картометрический метод	2.50	-
668	569478.24	1408149.16	Картометрический метод	2.50	-
682	569429.91	1408236.71	Картометрический метод	2.50	-
683	569300.84	1408164.73	Картометрический метод	2.50	-
684	569278.99	1408152.59	Картометрический метод	2.50	-
685	569257.09	1408140.64	Картометрический метод	2.50	-
686	569235.30	1408128.29	Картометрический метод	2.50	-
687	569213.45	1408116.14	Картометрический метод	2.50	-

## 2. Сведения о характерных точках границ объекта

Обозначение характерных точек границ	Координаты, м		Метод определения координат характерной точки	Средняя квадратическая погрешность положения характерной точки (Mt), м	Описание обозначения точки на местности (при наличии)
	X	Y			
1	2	3	4	5	6
688	569196.05	1408106.67	Картометрический метод	2.50	-
689	569191.36	1408104.20	Картометрический метод	2.50	-
690	569193.84	1408099.41	Картометрический метод	2.50	-
691	569211.09	1408069.10	Картометрический метод	2.50	-
692	569227.99	1408038.54	Картометрический метод	2.50	-
693	569230.55	1408034.25	Картометрический метод	2.50	-
694	569233.81	1408035.84	Картометрический метод	2.50	-
695	569252.43	1408046.20	Картометрический метод	2.50	-
696	569274.22	1408058.27	Картометрический метод	2.50	-
697	569296.10	1408070.36	Картометрический метод	2.50	-
698	569317.98	1408082.46	Картометрический метод	2.50	-
699	569339.86	1408094.56	Картометрический метод	2.50	-
700	569361.73	1408106.66	Картометрический метод	2.50	-
701	569383.73	1408119.17	Картометрический метод	2.50	-
702	569468.45	1408166.73	Картометрический метод	2.50	-
682	569429.91	1408236.71	Картометрический метод	2.50	-
703	569381.36	1408325.88	Картометрический метод	2.50	-
704	569143.54	1408191.87	Картометрический метод	2.50	-
705	569162.51	1408157.38	Картометрический метод	2.50	-
706	569181.94	1408122.41	Картометрический метод	2.50	-
707	569203.80	1408134.56	Картометрический метод	2.50	-
708	569225.60	1408146.75	Картометрический метод	2.50	-
709	569247.60	1408158.80	Картометрический метод	2.50	-
710	569269.48	1408170.89	Картометрический метод	2.50	-
711	569291.35	1408183.00	Картометрический метод	2.50	-

2. Сведения о характерных точках границ объекта					
Обозначение характерных точек границ	Координаты, м		Метод определения координат характерной точки	Средняя квадратическая погрешность положения характерной точки (Mt), м	Описание обозначения точки на местности (при наличии)
	X	Y			
1	2	3	4	5	6
712	569313.60	1408195.34	Картометрический метод	2.50	-
713	569356.97	1408219.32	Картометрический метод	2.50	-
714	569378.84	1408231.43	Картометрический метод	2.50	-
715	569400.72	1408243.53	Картометрический метод	2.50	-
716	569419.87	1408254.27	Картометрический метод	2.50	-
703	569381.36	1408325.88	Картометрический метод	2.50	-
717	569179.23	1408463.21	Картометрический метод	2.50	-
718	569200.52	1408475.22	Картометрический метод	2.50	-
719	569222.92	1408487.68	Картометрический метод	2.50	-
720	569245.49	1408500.23	Картометрический метод	2.50	-
721	569276.04	1408517.59	Картометрический метод	2.50	-
722	569236.00	1408588.53	Картометрический метод	2.50	-
723	569160.17	1408547.14	Картометрический метод	2.50	-
724	569139.11	1408535.49	Картометрический метод	2.50	-
725	569159.53	1408499.58	Картометрический метод	2.50	-
717	569179.23	1408463.21	Картометрический метод	2.50	-
726	569187.96	1408676.08	Картометрический метод	2.50	-
727	569176.32	1408668.26	Картометрический метод	2.50	-
728	569165.05	1408659.62	Картометрический метод	2.50	-
729	569155.76	1408650.52	Картометрический метод	2.50	-
730	569147.02	1408641.44	Картометрический метод	2.50	-
731	569139.12	1408628.36	Картометрический метод	2.50	-
732	569133.20	1408612.11	Картометрический метод	2.50	-
733	569129.92	1408596.54	Картометрический метод	2.50	-
734	569127.39	1408586.68	Картометрический метод	2.50	-

2. Сведения о характерных точках границ объекта					
Обозначение характерных точек границ	Координаты, м		Метод определения координат характерной точки	Средняя квадратическая погрешность положения характерной точки (Mt), м	Описание обозначения точки на местности (при наличии)
	X	Y			
1	2	3	4	5	6
735	569126.64	1408577.85	Картометрический метод	2.50	-
736	569127.43	1408568.02	Картометрический метод	2.50	-
737	569130.04	1408558.92	Картометрический метод	2.50	-
738	569133.45	1408552.70	Картометрический метод	2.50	-
739	569170.82	1408573.57	Картометрический метод	2.50	-
740	569192.66	1408585.75	Картометрический метод	2.50	-
741	569214.49	1408597.94	Картометрический метод	2.50	-
742	569227.20	1408604.52	Картометрический метод	2.50	-
726	569187.96	1408676.08	Картометрический метод	2.50	-
743	569362.91	1408631.37	Картометрический метод	2.50	-
744	569338.89	1408632.02	Картометрический метод	2.50	-
745	569307.36	1408625.40	Картометрический метод	2.50	-
746	569275.92	1408609.97	Картометрический метод	2.50	-
747	569304.44	1408559.56	Картометрический метод	2.50	-
748	569316.11	1408538.58	Картометрический метод	2.50	-
749	569330.73	1408543.34	Картометрический метод	2.50	-
750	569344.92	1408546.32	Картометрический метод	2.50	-
751	569354.86	1408547.37	Картометрический метод	2.50	-
752	569364.85	1408547.14	Картометрический метод	2.50	-
753	569374.74	1408545.63	Картометрический метод	2.50	-
754	569384.36	1408542.88	Картометрический метод	2.50	-
755	569398.74	1408537.99	Картометрический метод	2.50	-
756	569428.86	1408579.89	Картометрический метод	2.50	-
757	569430.75	1408583.41	Картометрический метод	2.50	-
758	569443.67	1408607.46	Картометрический метод	2.50	-

2. Сведения о характерных точках границ объекта					
Обозначение характерных точек границ	Координаты, м		Метод определения координат характерной точки	Средняя квадратическая погрешность положения характерной точки (Mt), м	Описание обозначения точки на местности (при наличии)
	X	Y			
1	2	3	4	5	6
759	569426.29	1408615.01	Картометрический метод	2.50	-
760	569407.61	1408621.16	Картометрический метод	2.50	-
761	569375.97	1408629.50	Картометрический метод	2.50	-
743	569362.91	1408631.37	Картометрический метод	2.50	-
762	568975.18	1408666.10	Картометрический метод	2.50	-
763	568952.90	1408652.58	Картометрический метод	2.50	-
764	568915.35	1408632.10	Картометрический метод	2.50	-
765	568920.14	1408624.39	Картометрический метод	2.50	-
766	568927.96	1408614.92	Картометрический метод	2.50	-
767	568937.98	1408605.81	Картометрический метод	2.50	-
768	568948.94	1408597.02	Картометрический метод	2.50	-
769	568962.02	1408590.46	Картометрический метод	2.50	-
770	568992.39	1408579.23	Картометрический метод	2.50	-
771	569005.55	1408571.72	Картометрический метод	2.50	-
772	569019.39	1408550.78	Картометрический метод	2.50	-
773	569036.85	1408518.76	Картометрический метод	2.50	-
774	569048.33	1408496.91	Картометрический метод	2.50	-
775	569054.88	1408485.66	Картометрический метод	2.50	-
776	569066.01	1408472.88	Картометрический метод	2.50	-
777	569080.07	1408461.69	Картометрический метод	2.50	-
778	569096.58	1408453.00	Картометрический метод	2.50	-
779	569113.86	1408448.25	Картометрический метод	2.50	-
780	569121.94	1408447.07	Картометрический метод	2.50	-
781	569137.30	1408447.11	Картометрический метод	2.50	-
782	569149.69	1408448.94	Картометрический метод	2.50	-

2. Сведения о характерных точках границ объекта					
Обозначение характерных точек границ	Координаты, м		Метод определения координат характерной точки	Средняя квадратическая погрешность положения характерной точки (M <sub>t</sub> ), м	Описание обозначения точки на местности (при наличии)
	X	Y			
1	2	3	4	5	6
783	569168.96	1408457.67	Картометрический метод	2.50	-
784	569149.01	1408493.36	Картометрический метод	2.50	-
785	569130.04	1408528.22	Картометрический метод	2.50	-
786	569118.21	1408550.00	Картометрический метод	2.50	-
787	569106.15	1408571.44	Картометрический метод	2.50	-
788	569094.62	1408593.36	Картометрический метод	2.50	-
789	569068.79	1408638.22	Картометрический метод	2.50	-
790	569063.44	1408642.29	Картометрический метод	2.50	-
791	569054.38	1408646.54	Картометрический метод	2.50	-
792	569043.20	1408648.13	Картометрический метод	2.50	-
793	569027.85	1408648.12	Картометрический метод	2.50	-
794	569005.14	1408650.41	Картометрический метод	2.50	-
795	568997.16	1408652.24	Картометрический метод	2.50	-
796	568989.15	1408655.95	Картометрический метод	2.50	-
762	568975.18	1408666.10	Картометрический метод	2.50	-
797	568893.59	1408644.12	Картометрический метод	2.50	-
798	568929.22	1408663.36	Картометрический метод	2.50	-
799	568965.29	1408682.97	Картометрический метод	2.50	-
800	568963.33	1408693.12	Картометрический метод	2.50	-
801	568963.52	1408703.24	Картометрический метод	2.50	-
802	568964.41	1408710.62	Картометрический метод	2.50	-
803	568967.66	1408720.27	Картометрический метод	2.50	-
804	568971.05	1408725.90	Картометрический метод	2.50	-
805	568976.22	1408732.22	Картометрический метод	2.50	-
806	568982.86	1408737.80	Картометрический метод	2.50	-



2. Сведения о характерных точках границ объекта					
Обозначение характерных точек границ	Координаты, м		Метод определения координат характерной точки	Средняя квадратическая погрешность положения характерной точки (Mt), м	Описание обозначения точки на местности (при наличии)
	X	Y			
1	2	3	4	5	6
807	568989.49	1408741.04	Картометрический метод	2.50	-
808	569011.33	1408753.18	Картометрический метод	2.50	-
809	569033.09	1408765.28	Картометрический метод	2.50	-
810	569054.67	1408777.24	Картометрический метод	2.50	-
811	569035.14	1408812.82	Картометрический метод	2.50	-
812	569015.25	1408848.75	Картометрический метод	2.50	-
813	568993.86	1408837.25	Картометрический метод	2.50	-
814	568971.71	1408825.12	Картометрический метод	2.50	-
815	568950.51	1408813.58	Картометрический метод	2.50	-
816	568938.23	1408805.69	Картометрический метод	2.50	-
817	568924.64	1408794.62	Картометрический метод	2.50	-
818	568914.42	1408783.65	Картометрический метод	2.50	-
819	568904.07	1408770.20	Картометрический метод	2.50	-
820	568895.82	1408756.09	Картометрический метод	2.50	-
821	568889.21	1408741.45	Картометрический метод	2.50	-
822	568885.38	1408727.74	Картометрический метод	2.50	-
823	568882.31	1408711.34	Картометрический метод	2.50	-
824	568881.49	1408696.26	Картометрический метод	2.50	-
825	568882.82	1408679.77	Картометрический метод	2.50	-
826	568885.82	1408665.96	Картометрический метод	2.50	-
827	568888.90	1408656.47	Картометрический метод	2.50	-
797	568893.59	1408644.12	Картометрический метод	2.50	-
828	568829.98	1408620.26	Картометрический метод	2.50	-
829	568874.34	1408645.28	Картометрический метод	2.50	-
830	568868.95	1408655.97	Картометрический метод	2.50	-

## 2. Сведения о характерных точках границ объекта

Обозначение характерных точек границ	Координаты, м		Метод определения координат характерной точки	Средняя квадратическая погрешность положения характерной точки (M <sub>t</sub> ), м	Описание обозначения точки на местности (при наличии)
	X	Y			
1	2	3	4	5	6
831	568865.47	1408669.29	Картометрический метод	2.50	-
832	568863.13	1408686.43	Картометрический метод	2.50	-
833	568862.67	1408703.38	Картометрический метод	2.50	-
834	568864.30	1408720.26	Картометрический метод	2.50	-
835	568868.11	1408736.96	Картометрический метод	2.50	-
836	568873.14	1408753.47	Картометрический метод	2.50	-
837	568876.75	1408761.56	Картометрический метод	2.50	-
838	568880.60	1408769.47	Картометрический метод	2.50	-
839	568885.35	1408777.41	Картометрический метод	2.50	-
840	568889.95	1408784.22	Картометрический метод	2.50	-
841	568900.85	1408797.85	Картометрический метод	2.50	-
842	568907.34	1408804.28	Картометрический метод	2.50	-
843	568913.46	1408810.29	Картометрический метод	2.50	-
844	568926.86	1408821.10	Картометрический метод	2.50	-
845	568941.74	1408829.99	Картометрический метод	2.50	-
846	568962.46	1408842.56	Картометрический метод	2.50	-
847	568984.25	1408854.25	Картометрический метод	2.50	-
848	569066.26	1408899.14	Картометрический метод	2.50	-
849	569042.46	1408941.32	Картометрический метод	2.50	-
850	568960.18	1408898.50	Картометрический метод	2.50	-
851	568938.31	1408886.48	Картометрический метод	2.50	-
852	568916.62	1408874.80	Картометрический метод	2.50	-
853	568896.87	1408862.33	Картометрический метод	2.50	-
854	568878.96	1408847.71	Картометрический метод	2.50	-
855	568870.49	1408839.66	Картометрический метод	2.50	-

2. Сведения о характерных точках границ объекта					
Обозначение характерных точек границ	Координаты, м		Метод определения координат характерной точки	Средняя квадратическая погрешность положения характерной точки (Mt), м	Описание обозначения точки на местности (при наличии)
	X	Y			
1	2	3	4	5	6
856	568862.78	1408831.06	Картометрический метод	2.50	-
857	568849.20	1408812.91	Картометрический метод	2.50	-
858	568843.08	1408803.68	Картометрический метод	2.50	-
859	568837.27	1408793.55	Картометрический метод	2.50	-
860	568831.93	1408783.22	Картометрический метод	2.50	-
861	568827.08	1408772.03	Картометрический метод	2.50	-
862	568823.18	1408761.43	Картометрический метод	2.50	-
863	568820.23	1408750.49	Картометрический метод	2.50	-
864	568815.79	1408727.90	Картометрический метод	2.50	-
865	568813.75	1408705.33	Картометрический метод	2.50	-
866	568814.19	1408682.56	Картометрический метод	2.50	-
867	568817.07	1408659.20	Картометрический метод	2.50	-
868	568825.44	1408632.02	Картометрический метод	2.50	-
828	568829.98	1408620.26	Картометрический метод	2.50	-
869	569471.16	1407555.51	Картометрический метод	2.50	-
870	569446.72	1407542.07	Картометрический метод	2.50	-
871	569429.26	1407532.36	Картометрический метод	2.50	-
872	569411.78	1407522.64	Картометрический метод	2.50	-
873	569394.08	1407512.80	Картометрический метод	2.50	-
874	569376.61	1407503.09	Картометрический метод	2.50	-
875	569324.38	1407474.04	Картометрический метод	2.50	-
876	569306.90	1407464.33	Картометрический метод	2.50	-
877	569289.35	1407454.58	Картометрический метод	2.50	-
878	569323.00	1407394.34	Картометрический метод	2.50	-
879	569340.42	1407404.02	Картометрический метод	2.50	-

## 2. Сведения о характерных точках границ объекта

Обозначение характерных точек границ	Координаты, м		Метод определения координат характерной точки	Средняя квадратическая погрешность положения характерной точки (M <sub>t</sub> ), м	Описание обозначения точки на местности (при наличии)
	X	Y			
1	2	3	4	5	6
880	569357.90	1407413.73	Картометрический метод	2.50	-
881	569410.58	1407442.99	Картометрический метод	2.50	-
882	569428.06	1407452.71	Картометрический метод	2.50	-
883	569445.31	1407462.30	Картометрический метод	2.50	-
884	569462.78	1407472.02	Картометрический метод	2.50	-
885	569480.25	1407481.73	Картометрический метод	2.50	-
886	569503.80	1407495.61	Картометрический метод	2.50	-
869	569471.16	1407555.51	Картометрический метод	2.50	-
887	569422.93	1407643.49	Картометрический метод	2.50	-
888	569418.64	1407640.70	Картометрический метод	2.50	-
889	569393.73	1407626.98	Картометрический метод	2.50	-
890	569371.87	1407614.83	Картометрический метод	2.50	-
891	569349.97	1407603.04	Картометрический метод	2.50	-
892	569328.17	1407590.54	Картометрический метод	2.50	-
893	569306.33	1407578.39	Картометрический метод	2.50	-
894	569284.51	1407566.34	Картометрический метод	2.50	-
895	569262.65	1407554.27	Картометрический метод	2.50	-
896	569240.79	1407542.19	Картометрический метод	2.50	-
897	569260.74	1407506.83	Картометрический метод	2.50	-
898	569280.10	1407471.68	Картометрический метод	2.50	-
899	569301.93	1407483.97	Картометрический метод	2.50	-
900	569366.87	1407520.78	Картометрический метод	2.50	-
901	569388.95	1407532.83	Картометрический метод	2.50	-
902	569410.80	1407544.98	Картометрический метод	2.50	-
903	569461.73	1407573.26	Картометрический метод	2.50	-

2. Сведения о характерных точках границ объекта					
Обозначение характерных точек границ	Координаты, м		Метод определения координат характерной точки	Средняя квадратическая погрешность положения характерной точки (Mt), м	Описание обозначения точки на местности (при наличии)
	X	Y			
1	2	3	4	5	6
904	569442.48	1407608.15	Картометрический метод	2.50	-
905	569425.46	1407638.75	Картометрический метод	2.50	-
887	569422.93	1407643.49	Картометрический метод	2.50	-
906	569375.23	1407732.71	Картометрический метод	2.50	-
907	569191.54	1407630.78	Картометрический метод	2.50	-
908	569211.68	1407594.28	Картометрический метод	2.50	-
909	569228.67	1407563.86	Картометрический метод	2.50	-
910	569231.02	1407559.61	Картометрический метод	2.50	-
911	569235.48	1407561.92	Картометрический метод	2.50	-
912	569252.96	1407571.64	Картометрический метод	2.50	-
913	569274.98	1407583.88	Картометрический метод	2.50	-
914	569318.77	1407608.33	Картометрический метод	2.50	-
915	569340.30	1407620.30	Картометрический метод	2.50	-
916	569362.02	1407632.28	Картометрический метод	2.50	-
917	569383.75	1407644.27	Картометрический метод	2.50	-
918	569408.81	1407658.06	Картометрический метод	2.50	-
919	569413.66	1407660.81	Картометрический метод	2.50	-
906	569375.23	1407732.71	Картометрический метод	2.50	-
920	569326.25	1407820.61	Картометрический метод	2.50	-
921	569295.54	1407803.62	Картометрический метод	2.50	-
922	569274.00	1407791.05	Картометрический метод	2.50	-
923	569252.34	1407778.57	Картометрический метод	2.50	-
924	569230.47	1407766.19	Картометрический метод	2.50	-
925	569208.72	1407753.86	Картометрический метод	2.50	-
926	569186.95	1407741.12	Картометрический метод	2.50	-

2. Сведения о характерных точках границ объекта					
Обозначение характерных точек границ	Координаты, м		Метод определения координат характерной точки	Средняя квадратическая погрешность положения характерной точки (Mt), м	Описание обозначения точки на местности (при наличии)
	X	Y			
1	2	3	4	5	6
927	569173.20	1407734.11	Картометрический метод	2.50	-
928	569163.21	1407682.10	Картометрический метод	2.50	-
929	569182.15	1407647.80	Картометрический метод	2.50	-
930	569204.71	1407659.61	Картометрический метод	2.50	-
931	569226.46	1407671.94	Картометрический метод	2.50	-
932	569292.07	1407709.20	Картометрический метод	2.50	-
933	569313.75	1407721.50	Картометрический метод	2.50	-
934	569335.27	1407733.46	Картометрический метод	2.50	-
935	569361.39	1407748.21	Картометрический метод	2.50	-
936	569365.82	1407750.48	Картометрический метод	2.50	-
937	569363.32	1407755.00	Картометрический метод	2.50	-
938	569345.72	1407785.70	Картометрический метод	2.50	-
920	569326.25	1407820.61	Картометрический метод	2.50	-
939	569159.51	1407658.80	Картометрический метод	2.50	-
940	569149.53	1407619.43	Картометрический метод	2.50	-
941	569134.90	1407588.90	Картометрический метод	2.50	-
942	569118.63	1407563.33	Картометрический метод	2.50	-
943	569099.63	1407540.08	Картометрический метод	2.50	-
944	569057.90	1407496.87	Картометрический метод	2.50	-
945	569048.56	1407485.09	Картометрический метод	2.50	-
946	569045.53	1407477.20	Картометрический метод	2.50	-
947	569044.84	1407464.53	Картометрический метод	2.50	-
948	569047.77	1407455.57	Картометрический метод	2.50	-
949	569052.24	1407446.78	Картометрический метод	2.50	-
950	569109.50	1407382.02	Картометрический метод	2.50	-

## 2. Сведения о характерных точках границ объекта

Обозначение характерных точек границ	Координаты, м		Метод определения координат характерной точки	Средняя квадратическая погрешность положения характерной точки (Mt), м	Описание обозначения точки на местности (при наличии)
	X	Y			
1	2	3	4	5	6
951	569121.80	1407370.73	Картометрический метод	2.50	-
952	569134.72	1407362.43	Картометрический метод	2.50	-
953	569151.50	1407353.80	Картометрический метод	2.50	-
954	569172.93	1407346.76	Картометрический метод	2.50	-
955	569191.10	1407344.37	Картометрический метод	2.50	-
956	569211.08	1407343.61	Картометрический метод	2.50	-
957	569231.20	1407346.24	Картометрический метод	2.50	-
958	569254.85	1407357.55	Картометрический метод	2.50	-
959	569274.68	1407367.44	Картометрический метод	2.50	-
960	569291.82	1407376.97	Картометрический метод	2.50	-
961	569309.30	1407386.69	Картометрический метод	2.50	-
962	569274.20	1407446.16	Картометрический метод	2.50	-
963	569256.71	1407436.42	Картометрический метод	2.50	-
964	569238.57	1407427.10	Картометрический метод	2.50	-
965	569223.29	1407419.67	Картометрический метод	2.50	-
966	569213.15	1407419.37	Картометрический метод	2.50	-
967	569202.95	1407423.36	Картометрический метод	2.50	-
968	569194.55	1407429.62	Картометрический метод	2.50	-
969	569184.39	1407446.83	Картометрический метод	2.50	-
970	569174.22	1407464.06	Картометрический метод	2.50	-
971	569164.44	1407481.57	Картометрический метод	2.50	-
972	569154.65	1407499.08	Картометрический метод	2.50	-
973	569153.12	1407510.64	Картометрический метод	2.50	-
974	569153.59	1407515.65	Картометрический метод	2.50	-
975	569155.74	1407519.28	Картометрический метод	2.50	-

2. Сведения о характерных точках границ объекта					
Обозначение характерных точек границ	Координаты, м		Метод определения координат характерной точки	Средняя квадратическая погрешность положения характерной точки (Mt), м	Описание обозначения точки на местности (при наличии)
	X	Y			
1	2	3	4	5	6
976	569216.95	1407552.31	Картометрический метод	2.50	-
939	569159.51	1407658.80	Картометрический метод	2.50	-
977	569173.15	1407847.80	Картометрический метод	2.50	-
978	569153.21	1407836.62	Картометрический метод	2.50	-
979	569128.89	1407823.08	Картометрический метод	2.50	-
980	569105.09	1407809.82	Картометрический метод	2.50	-
981	569082.76	1407797.70	Картометрический метод	2.50	-
982	569060.71	1407785.37	Картометрический метод	2.50	-
983	569038.75	1407773.10	Картометрический метод	2.50	-
984	569010.09	1407756.89	Картометрический метод	2.50	-
985	568975.96	1407738.02	Картометрический метод	2.50	-
986	568982.30	1407727.60	Картометрический метод	2.50	-
987	568994.36	1407714.78	Картометрический метод	2.50	-
988	569002.50	1407708.60	Картометрический метод	2.50	-
989	569013.87	1407702.32	Картометрический метод	2.50	-
990	569026.15	1407697.98	Картометрический метод	2.50	-
991	569039.64	1407695.59	Картометрический метод	2.50	-
992	569052.59	1407695.99	Картометрический метод	2.50	-
993	569066.86	1407698.90	Картометрический метод	2.50	-
994	569078.24	1407703.43	Картометрический метод	2.50	-
995	569100.09	1407715.58	Картометрический метод	2.50	-
996	569121.93	1407727.72	Картометрический метод	2.50	-
997	569143.78	1407739.87	Картометрический метод	2.50	-
998	569153.39	1407745.22	Картометрический метод	2.50	-
999	569164.17	1407799.82	Картометрический метод	2.50	-



2. Сведения о характерных точках границ объекта					
Обозначение характерных точек границ	Координаты, м		Метод определения координат характерной точки	Средняя квадратическая погрешность положения характерной точки (M <sub>t</sub> ), м	Описание обозначения точки на местности (при наличии)
	X	Y			
1	2	3	4	5	6
1000	569166.66	1407812.46	Картометрический метод	2.50	-
977	569173.15	1407847.80	Картометрический метод	2.50	-
1001	569199.11	1407993.82	Картометрический метод	2.50	-
1002	569196.52	1407992.26	Картометрический метод	2.50	-
1003	569175.43	1407980.53	Картометрический метод	2.50	-
1004	569152.88	1407967.99	Картометрический метод	2.50	-
1005	569131.03	1407955.83	Картометрический метод	2.50	-
1006	569109.19	1407943.68	Картометрический метод	2.50	-
1007	569087.34	1407931.54	Картометрический метод	2.50	-
1008	569065.49	1407919.38	Картометрический метод	2.50	-
1009	569043.54	1407907.17	Картометрический метод	2.50	-
1010	569021.68	1407895.02	Картометрический метод	2.50	-
1011	568999.60	1407883.38	Картометрический метод	2.50	-
1012	568977.98	1407870.81	Картометрический метод	2.50	-
1013	568956.13	1407858.67	Картометрический метод	2.50	-
1014	568921.18	1407839.23	Картометрический метод	2.50	-
1015	568934.29	1407815.64	Картометрический метод	2.50	-
1016	568947.17	1407792.47	Картометрический метод	2.50	-
1017	568960.05	1407769.31	Картометрический метод	2.50	-
1018	568966.89	1407755.85	Картометрический метод	2.50	-
1019	569176.89	1407871.38	Картометрический метод	2.50	-
1020	569180.09	1407892.18	Картометрический метод	2.50	-
1021	569189.53	1407942.60	Картометрический метод	2.50	-
1022	569191.14	1407951.12	Картометрический метод	2.50	-
1023	569198.31	1407989.04	Картометрический метод	2.50	-

## 2. Сведения о характерных точках границ объекта

Обозначение характерных точек границ	Координаты, м		Метод определения координат характерной точки	Средняя квадратическая погрешность положения характерной точки (Mt), м	Описание обозначения точки на местности (при наличии)
	X	Y			
1	2	3	4	5	6
1001	569199.11	1407993.82	Картометрический метод	2.50	-
1024	569174.44	1408096.02	Картометрический метод	2.50	-
1025	568957.49	1407977.82	Картометрический метод	2.50	-
1026	568997.68	1407905.13	Картометрический метод	2.50	-
1027	568997.90	1407904.76	Картометрический метод	2.50	-
1028	569033.47	1407924.53	Картометрический метод	2.50	-
1029	569055.45	1407936.74	Картометрический метод	2.50	-
1030	569077.39	1407948.95	Картометрический метод	2.50	-
1031	569099.33	1407961.15	Картометрический метод	2.50	-
1032	569121.23	1407973.32	Картометрический метод	2.50	-
1033	569143.18	1407985.43	Картометрический метод	2.50	-
1034	569164.93	1407997.62	Картометрический метод	2.50	-
1035	569202.52	1408019.20	Картометрический метод	2.50	-
1036	569205.06	1408036.56	Картометрический метод	2.50	-
1024	569174.44	1408096.02	Картометрический метод	2.50	-
1037	568935.88	1408076.23	Картометрический метод	2.50	-
1038	568914.03	1408064.08	Картометрический метод	2.50	-
1039	568892.18	1408051.93	Картометрический метод	2.50	-
1040	568869.58	1408034.76	Картометрический метод	2.50	-
1041	568853.49	1408005.62	Картометрический метод	2.50	-
1042	568851.79	1407972.38	Картометрический метод	2.50	-
1043	568862.82	1407944.06	Картометрический метод	2.50	-
1044	568875.03	1407922.26	Картометрический метод	2.50	-
1045	568887.17	1407900.41	Картометрический метод	2.50	-
1046	568899.32	1407878.56	Картометрический метод	2.50	-

2. Сведения о характерных точках границ объекта					
Обозначение характерных точек границ	Координаты, м		Метод определения координат характерной точки	Средняя квадратическая погрешность положения характерной точки (Mt), м	Описание обозначения точки на местности (при наличии)
	X	Y			
1	2	3	4	5	6
1047	568911.47	1407856.71	Картометрический метод	2.50	-
1048	568946.43	1407876.15	Картометрический метод	2.50	-
1049	568981.39	1407895.58	Картометрический метод	2.50	-
1050	568969.24	1407917.43	Картометрический метод	2.50	-
1051	568957.09	1407939.28	Картометрический метод	2.50	-
1052	568944.95	1407961.13	Картометрический метод	2.50	-
1053	568932.74	1407983.31	Картометрический метод	2.50	-
1054	568952.90	1407994.16	Картометрический метод	2.50	-
1055	568974.75	1408006.31	Картометрический метод	2.50	-
1056	568955.32	1408041.27	Картометрический метод	2.50	-
1037	568935.88	1408076.23	Картометрический метод	2.50	-
1057	569127.86	1408183.10	Картометрический метод	2.50	-
1058	569099.30	1408167.14	Картометрический метод	2.50	-
1059	569077.46	1408154.94	Картометрический метод	2.50	-
1060	569055.61	1408142.80	Картометрический метод	2.50	-
1061	569033.60	1408130.54	Картометрический метод	2.50	-
1062	569011.74	1408118.37	Картометрический метод	2.50	-
1063	568989.90	1408106.39	Картометрический метод	2.50	-
1064	568968.22	1408094.21	Картометрический метод	2.50	-
1065	568946.37	1408082.06	Картометрический метод	2.50	-
1066	568965.76	1408047.00	Картометрический метод	2.50	-
1067	568985.22	1408012.04	Картометрический метод	2.50	-
1068	569052.22	1408047.94	Картометрический метод	2.50	-
1069	569138.21	1408097.21	Картометрический метод	2.50	-
1070	569165.68	1408113.04	Картометрический метод	2.50	-

2. Сведения о характерных точках границ объекта					
Обозначение характерных точек границ	Координаты, м		Метод определения координат характерной точки	Средняя квадратическая погрешность положения характерной точки (Mt), м	Описание обозначения точки на местности (при наличии)
	X	Y			
1	2	3	4	5	6
1071	569165.64	1408113.13	Картометрический метод	2.50	-
1057	569127.86	1408183.10	Картометрический метод	2.50	-
1072	569079.56	1408272.07	Картометрический метод	2.50	-
1073	568894.69	1408170.86	Картометрический метод	2.50	-
1074	568936.65	1408099.53	Картометрический метод	2.50	-
1075	568958.50	1408111.68	Картометрический метод	2.50	-
1076	568980.34	1408123.83	Картометрический метод	2.50	-
1077	569002.19	1408135.98	Картометрический метод	2.50	-
1078	569024.04	1408148.12	Картометрический метод	2.50	-
1079	569045.89	1408160.27	Картометрический метод	2.50	-
1080	569067.54	1408172.32	Картометрический метод	2.50	-
1081	569089.62	1408184.60	Картометрический метод	2.50	-
1082	569117.85	1408201.52	Картометрический метод	2.50	-
1072	569079.56	1408272.07	Картометрический метод	2.50	-
1083	568770.78	1407698.97	Картометрический метод	2.50	-
1084	568841.10	1407736.71	Картометрический метод	2.50	-
1085	568815.44	1407781.48	Картометрический метод	2.50	-
1086	568745.55	1407743.30	Картометрический метод	2.50	-
1083	568770.78	1407698.97	Картометрический метод	2.50	-
1087	568636.98	1408014.60	Картометрический метод	2.50	-
1088	568637.24	1407985.96	Картометрический метод	2.50	-
1089	568638.48	1407971.08	Картометрический метод	2.50	-
1090	568640.97	1407956.08	Картометрический метод	2.50	-
1091	568647.96	1407925.93	Картометрический метод	2.50	-
1092	568658.83	1407897.76	Картометрический метод	2.50	-

2. Сведения о характерных точках границ объекта					
Обозначение характерных точек границ	Координаты, м		Метод определения координат характерной точки	Средняя квадратическая погрешность положения характерной точки (Mt), м	Описание обозначения точки на местности (при наличии)
	X	Y			
1	2	3	4	5	6
1093	568672.12	1407872.57	Картометрический метод	2.50	-
1094	568684.51	1407850.57	Картометрический метод	2.50	-
1095	568696.63	1407829.04	Картометрический метод	2.50	-
1096	568708.86	1407807.32	Картометрический метод	2.50	-
1097	568734.71	1407762.24	Картометрический метод	2.50	-
1098	568804.67	1407800.26	Картометрический метод	2.50	-
1099	568803.16	1407802.87	Картометрический метод	2.50	-
1100	568791.07	1407824.26	Картометрический метод	2.50	-
1101	568778.92	1407845.80	Картометрический метод	2.50	-
1102	568767.20	1407867.40	Картометрический метод	2.50	-
1103	568755.16	1407889.37	Картометрический метод	2.50	-
1104	568743.52	1407911.37	Картометрический метод	2.50	-
1105	568713.00	1407968.61	Картометрический метод	2.50	-
1106	568708.34	1407980.32	Картометрический метод	2.50	-
1107	568705.58	1407988.84	Картометрический метод	2.50	-
1108	568703.14	1407997.90	Картометрический метод	2.50	-
1109	568701.13	1408007.79	Картометрический метод	2.50	-
1110	568668.76	1408010.94	Картометрический метод	2.50	-
1087	568636.98	1408014.60	Картометрический метод	2.50	-
1111	568789.34	1407651.52	Картометрический метод	2.50	-
1112	568746.25	1407627.38	Картометрический метод	2.50	-
1113	568708.56	1407606.26	Картометрический метод	2.50	-
1114	568725.52	1407591.72	Картометрический метод	2.50	-
1115	568740.26	1407583.23	Картометрический метод	2.50	-
1116	568757.08	1407576.60	Картометрический метод	2.50	-

## 2. Сведения о характерных точках границ объекта

Обозначение характерных точек границ	Координаты, м		Метод определения координат характерной точки	Средняя квадратическая погрешность положения характерной точки (Mt), м	Описание обозначения точки на местности (при наличии)
	X	Y			
1	2	3	4	5	6
1117	568778.84	1407571.93	Картометрический метод	2.50	-
1118	568804.00	1407569.71	Картометрический метод	2.50	-
1119	568828.98	1407567.50	Картометрический метод	2.50	-
1120	568854.05	1407564.97	Картометрический метод	2.50	-
1121	568879.70	1407562.55	Картометрический метод	2.50	-
1122	568882.89	1407603.09	Картометрический метод	2.50	-
1123	568886.28	1407643.60	Картометрический метод	2.50	-
1124	568860.96	1407645.10	Картометрический метод	2.50	-
1125	568835.84	1407647.22	Картометрический метод	2.50	-
1126	568810.89	1407649.53	Картометрический метод	2.50	-
1111	568789.34	1407651.52	Картометрический метод	2.50	-
1127	568715.75	1407669.16	Картометрический метод	2.50	-
1128	568751.63	1407687.64	Картометрический метод	2.50	-
1129	568727.06	1407732.05	Картометрический метод	2.50	-
1130	568715.15	1407754.03	Картометрический метод	2.50	-
1131	568703.23	1407776.01	Картометрический метод	2.50	-
1132	568691.32	1407797.98	Картометрический метод	2.50	-
1133	568679.35	1407820.06	Картометрический метод	2.50	-
1134	568667.49	1407841.93	Картометрический метод	2.50	-
1135	568655.53	1407864.00	Картометрический метод	2.50	-
1136	568644.87	1407883.20	Картометрический метод	2.50	-
1137	568636.28	1407903.29	Картометрический метод	2.50	-
1138	568629.63	1407923.65	Картометрический метод	2.50	-
1139	568624.72	1407944.29	Картометрический метод	2.50	-
1140	568620.81	1407965.57	Картометрический метод	2.50	-

## 2. Сведения о характерных точках границ объекта

Обозначение характерных точек границ	Координаты, м		Метод определения координат характерной точки	Средняя квадратическая погрешность положения характерной точки (Mt), м	Описание обозначения точки на местности (при наличии)
	X	Y			
1	2	3	4	5	6
1141	568618.81	1407986.54	Картометрический метод	2.50	-
1142	568618.34	1408009.08	Картометрический метод	2.50	-
1143	568618.56	1408016.60	Картометрический метод	2.50	-
1144	568538.21	1408025.27	Картометрический метод	2.50	-
1145	568536.75	1408012.69	Картометрический метод	2.50	-
1146	568537.01	1407983.84	Картометрический метод	2.50	-
1147	568539.70	1407956.04	Картометрический метод	2.50	-
1148	568544.11	1407928.60	Картометрический метод	2.50	-
1149	568550.86	1407901.50	Картометрический метод	2.50	-
1150	568559.82	1407874.59	Картометрический метод	2.50	-
1151	568570.86	1407849.16	Картометрический метод	2.50	-
1152	568583.70	1407825.53	Картометрический метод	2.50	-
1153	568595.78	1407803.64	Картометрический метод	2.50	-
1154	568607.85	1407781.75	Картометрический метод	2.50	-
1155	568619.93	1407759.86	Картометрический метод	2.50	-
1156	568632.01	1407737.98	Картометрический метод	2.50	-
1157	568644.08	1407716.09	Картометрический метод	2.50	-
1158	568656.16	1407694.20	Картометрический метод	2.50	-
1159	568668.24	1407672.30	Картометрический метод	2.50	-
1160	568680.32	1407650.42	Картометрический метод	2.50	-
1127	568715.75	1407669.16	Картометрический метод	2.50	-
1161	568917.66	1407167.14	Картометрический метод	2.50	-
1162	568885.68	1407132.22	Картометрический метод	2.50	-
1163	568854.52	1407090.55	Картометрический метод	2.50	-
1164	568928.14	1406946.97	Картометрический метод	2.50	-

## 2. Сведения о характерных точках границ объекта

Обозначение характерных точек границ	Координаты, м		Метод определения координат характерной точки	Средняя квадратическая погрешность положения характерной точки (M <sub>t</sub> ), м	Описание обозначения точки на местности (при наличии)
	X	Y			
1	2	3	4	5	6
1165	568968.35	1406967.17	Картометрический метод	2.50	-
1166	569008.56	1406987.37	Картометрический метод	2.50	-
1167	568998.55	1407007.30	Картометрический метод	2.50	-
1168	568988.54	1407027.22	Картометрический метод	2.50	-
1169	568978.53	1407047.15	Картометрический метод	2.50	-
1170	568968.52	1407067.08	Картометрический метод	2.50	-
1171	568958.51	1407087.00	Картометрический метод	2.50	-
1172	568948.50	1407106.93	Картометрический метод	2.50	-
1173	568938.49	1407126.86	Картометрический метод	2.50	-
1174	568928.48	1407146.78	Картометрический метод	2.50	-
1161	568917.66	1407167.14	Картометрический метод	2.50	-
1175	568980.01	1407288.33	Картометрический метод	2.50	-
1176	568910.54	1407226.81	Картометрический метод	2.50	-
1177	568916.32	1407215.54	Картометрический метод	2.50	-
1178	568926.33	1407195.62	Картометрический метод	2.50	-
1179	568936.34	1407175.69	Картометрический метод	2.50	-
1180	568946.35	1407155.76	Картометрический метод	2.50	-
1181	568956.36	1407135.84	Картометрический метод	2.50	-
1182	568966.37	1407115.91	Картометрический метод	2.50	-
1183	568976.38	1407095.98	Картометрический метод	2.50	-
1184	568986.39	1407076.06	Картометрический метод	2.50	-
1185	568996.40	1407056.13	Картометрический метод	2.50	-
1186	569006.41	1407036.20	Картометрический метод	2.50	-
1187	569016.42	1407016.27	Картометрический метод	2.50	-
1188	569026.43	1406996.35	Картометрический метод	2.50	-



## 2. Сведения о характерных точках границ объекта

Обозначение характерных точек границ	Координаты, м		Метод определения координат характерной точки	Средняя квадратическая погрешность положения характерной точки (Mt), м	Описание обозначения точки на местности (при наличии)
	X	Y			
1	2	3	4	5	6
1189	569066.64	1407016.55	Картометрический метод	2.50	-
1190	569106.85	1407036.75	Картометрический метод	2.50	-
1191	569096.84	1407056.67	Картометрический метод	2.50	-
1192	569086.83	1407076.60	Картометрический метод	2.50	-
1193	569076.82	1407096.53	Картометрический метод	2.50	-
1194	569066.81	1407116.46	Картометрический метод	2.50	-
1195	569056.80	1407136.38	Картометрический метод	2.50	-
1196	569046.79	1407156.31	Картометрический метод	2.50	-
1197	569036.78	1407176.24	Картометрический метод	2.50	-
1198	569026.77	1407196.16	Картометрический метод	2.50	-
1199	569016.76	1407216.09	Картометрический метод	2.50	-
1200	569006.75	1407236.02	Картометрический метод	2.50	-
1201	568996.74	1407255.94	Картометрический метод	2.50	-
1175	568980.01	1407288.33	Картометрический метод	2.50	-
1202	569124.73	1407045.71	Картометрический метод	2.50	-
1203	569164.94	1407065.91	Картометрический метод	2.50	-
1204	569154.92	1407085.85	Картометрический метод	2.50	-
1205	569144.91	1407105.78	Картометрический метод	2.50	-
1206	569134.90	1407125.71	Картометрический метод	2.50	-
1207	569124.89	1407145.63	Картометрический метод	2.50	-
1208	569114.88	1407165.56	Картометрический метод	2.50	-
1209	569104.87	1407185.49	Картометрический метод	2.50	-
1210	569094.86	1407205.41	Картометрический метод	2.50	-
1211	569084.85	1407225.34	Картометрический метод	2.50	-
1212	569074.84	1407245.27	Картометрический метод	2.50	-

2. Сведения о характерных точках границ объекта					
Обозначение характерных точек границ	Координаты, м		Метод определения координат характерной точки	Средняя квадратическая погрешность положения характерной точки (M <sub>t</sub> ), м	Описание обозначения точки на местности (при наличии)
	X	Y			
1	2	3	4	5	6
1213	569064.83	1407265.19	Картометрический метод	2.50	-
1214	569037.85	1407315.91	Картометрический метод	2.50	-
1215	569015.37	1407349.22	Картометрический метод	2.50	-
1216	568998.94	1407371.79	Картометрический метод	2.50	-
1217	568988.05	1407383.12	Картометрический метод	2.50	-
1218	568967.44	1407397.80	Картометрический метод	2.50	-
1219	568944.71	1407409.57	Картометрический метод	2.50	-
1220	568920.48	1407417.85	Картометрический метод	2.50	-
1221	568895.37	1407422.69	Картометрический метод	2.50	-
1222	568873.16	1407424.71	Картометрический метод	2.50	-
1223	568850.95	1407426.72	Картометрический метод	2.50	-
1224	568828.74	1407428.74	Картометрический метод	2.50	-
1225	568806.53	1407430.75	Картометрический метод	2.50	-
1226	568784.32	1407432.76	Картометрический метод	2.50	-
1227	568762.11	1407434.78	Картометрический метод	2.50	-
1228	568739.90	1407436.79	Картометрический метод	2.50	-
1229	568717.69	1407438.81	Картометрический метод	2.50	-
1230	568695.49	1407440.82	Картометрический метод	2.50	-
1231	568673.28	1407442.84	Картометрический метод	2.50	-
1232	568672.73	1407452.31	Картометрический метод	2.50	-
1233	568657.62	1407452.76	Картометрический метод	2.50	-
1234	568630.24	1407455.31	Картометрический метод	2.50	-
1235	568590.19	1407458.75	Картометрический метод	2.50	-
1236	568618.45	1407401.02	Картометрический метод	2.50	-
1237	568625.31	1407400.94	Картометрический метод	2.50	-

## 2. Сведения о характерных точках границ объекта

Обозначение характерных точек границ	Координаты, м		Метод определения координат характерной точки	Средняя квадратическая погрешность положения характерной точки (Mt), м	Описание обозначения точки на местности (при наличии)
	X	Y			
1	2	3	4	5	6
1238	568652.69	1407398.46	Картометрический метод	2.50	-
1239	568669.21	1407398.02	Картометрический метод	2.50	-
1240	568691.42	1407396.01	Картометрический метод	2.50	-
1241	568713.63	1407394.00	Картометрический метод	2.50	-
1242	568735.84	1407391.98	Картометрический метод	2.50	-
1243	568758.05	1407389.96	Картометрический метод	2.50	-
1244	568780.26	1407387.95	Картометрический метод	2.50	-
1245	568802.47	1407385.93	Картометрический метод	2.50	-
1246	568824.67	1407383.92	Картометрический метод	2.50	-
1247	568846.88	1407381.91	Картометрический метод	2.50	-
1248	568869.09	1407379.89	Картометрический метод	2.50	-
1249	568891.30	1407377.88	Картометрический метод	2.50	-
1250	568901.13	1407376.19	Картометрический метод	2.50	-
1251	568910.08	1407374.07	Картометрический метод	2.50	-
1252	568919.20	1407371.05	Картометрический метод	2.50	-
1253	568928.13	1407367.52	Картометрический метод	2.50	-
1254	568936.76	1407363.32	Картометрический метод	2.50	-
1255	568944.98	1407358.57	Картометрический метод	2.50	-
1256	568953.00	1407353.12	Картометрический метод	2.50	-
1257	568960.58	1407347.23	Картометрический метод	2.50	-
1258	568977.17	1407329.96	Картометрический метод	2.50	-
1259	568987.64	1407314.05	Картометрический метод	2.50	-
1260	569024.62	1407244.99	Картометрический метод	2.50	-
1261	569034.63	1407225.07	Картометрический метод	2.50	-
1262	569044.64	1407205.14	Картометрический метод	2.50	-

## 2. Сведения о характерных точках границ объекта

Обозначение характерных точек границ	Координаты, м		Метод определения координат характерной точки	Средняя квадратическая погрешность положения характерной точки (Mt), м	Описание обозначения точки на местности (при наличии)
	X	Y			
1	2	3	4	5	6
1263	569054.65	1407185.21	Картометрический метод	2.50	-
1264	569064.66	1407165.29	Картометрический метод	2.50	-
1265	569074.67	1407145.36	Картометрический метод	2.50	-
1266	569084.68	1407125.43	Картометрический метод	2.50	-
1267	569094.69	1407105.51	Картометрический метод	2.50	-
1268	569104.70	1407085.58	Картометрический метод	2.50	-
1269	569114.71	1407065.65	Картометрический метод	2.50	-
1202	569124.73	1407045.71	Картометрический метод	2.50	-
1270	569457.73	1407314.05	Картометрический метод	2.50	-
1271	569459.42	1407321.83	Картометрический метод	2.50	-
1272	569520.82	1407399.80	Картометрический метод	2.50	-
1273	569542.59	1407424.39	Картометрический метод	2.50	-
1274	569518.66	1407465.42	Картометрический метод	2.50	-
1275	569462.05	1407433.90	Картометрический метод	2.50	-
1276	569436.13	1407419.50	Картометрический метод	2.50	-
1277	569410.32	1407406.45	Картометрический метод	2.50	-
1278	569323.49	1407356.95	Картометрический метод	2.50	-
1279	569317.86	1407295.79	Картометрический метод	2.50	-
1280	569372.56	1407227.17	Картометрический метод	2.50	-
1270	569457.73	1407314.05	Картометрический метод	2.50	-
1281	568364.87	1407756.99	Картометрический метод	2.50	-
1282	568369.59	1407807.67	Картометрический метод	2.50	-
1283	568369.89	1407810.10	Картометрический метод	2.50	-
1284	568371.96	1407833.06	Картометрический метод	2.50	-
1285	568373.17	1407846.02	Картометрический метод	2.50	-

2. Сведения о характерных точках границ объекта					
Обозначение характерных точек границ	Координаты, м		Метод определения координат характерной точки	Средняя квадратическая погрешность положения характерной точки (M <sub>t</sub> ), м	Описание обозначения точки на местности (при наличии)
	X	Y			
1	2	3	4	5	6
1286	568374.33	1407858.45	Картометрический метод	2.50	-
1287	568376.69	1407883.84	Картометрический метод	2.50	-
1288	568379.06	1407909.23	Картометрический метод	2.50	-
1289	568381.43	1407934.62	Картометрический метод	2.50	-
1290	568383.80	1407960.00	Картометрический метод	2.50	-
1291	568386.16	1407985.38	Картометрический метод	2.50	-
1292	568390.89	1408036.08	Картометрический метод	2.50	-
1293	568361.50	1408038.60	Картометрический метод	2.50	-
1294	568332.12	1408041.34	Картометрический метод	2.50	-
1295	568302.75	1408044.07	Картометрический метод	2.50	-
1296	568273.40	1408047.07	Картометрический метод	2.50	-
1297	568268.68	1407996.39	Картометрический метод	2.50	-
1298	568266.38	1407970.99	Картометрический метод	2.50	-
1299	568264.00	1407945.60	Картометрический метод	2.50	-
1300	568261.62	1407920.22	Картометрический метод	2.50	-
1301	568259.25	1407894.83	Картометрический метод	2.50	-
1302	568256.87	1407869.44	Картометрический метод	2.50	-
1303	568254.50	1407844.05	Картометрический метод	2.50	-
1304	568252.10	1407818.62	Картометрический метод	2.50	-
1305	568247.38	1407767.94	Картометрический метод	2.50	-
1306	568276.75	1407765.20	Картометрический метод	2.50	-
1307	568306.12	1407762.46	Картометрический метод	2.50	-
1308	568335.49	1407759.73	Картометрический метод	2.50	-
1281	568364.87	1407756.99	Картометрический метод	2.50	-
1309	567808.03	1407853.09	Картометрический метод	2.50	-

2. Сведения о характерных точках границ объекта					
Обозначение характерных точек границ	Координаты, м		Метод определения координат характерной точки	Средняя квадратическая погрешность положения характерной точки (Mt), м	Описание обозначения точки на местности (при наличии)
	X	Y			
1	2	3	4	5	6
1310	567793.53	1407838.54	Картометрический метод	2.50	-
1311	567781.61	1407823.96	Картометрический метод	2.50	-
1312	567744.33	1407769.38	Картометрический метод	2.50	-
1313	567735.80	1407756.92	Картометрический метод	2.50	-
1314	567735.69	1407752.06	Картометрический метод	2.50	-
1315	567743.68	1407736.16	Картометрический метод	2.50	-
1316	567755.93	1407711.78	Картометрический метод	2.50	-
1317	567768.17	1407687.41	Картометрический метод	2.50	-
1318	567780.42	1407663.03	Картометрический метод	2.50	-
1319	567792.66	1407638.66	Картометрический метод	2.50	-
1320	567804.91	1407614.28	Картометрический метод	2.50	-
1321	567817.15	1407589.90	Картометрический метод	2.50	-
1322	567829.40	1407565.52	Картометрический метод	2.50	-
1323	567878.55	1407590.21	Картометрический метод	2.50	-
1324	567927.70	1407614.90	Картометрический метод	2.50	-
1325	567915.45	1407639.28	Картометрический метод	2.50	-
1326	567903.20	1407663.66	Картометрический метод	2.50	-
1327	567890.96	1407688.03	Картометрический метод	2.50	-
1328	567878.71	1407712.41	Картометрический метод	2.50	-
1329	567866.47	1407736.79	Картометрический метод	2.50	-
1330	567854.22	1407761.16	Картометрический метод	2.50	-
1331	567841.98	1407785.54	Картометрический метод	2.50	-
1332	567829.73	1407809.92	Картометрический метод	2.50	-
1309	567808.03	1407853.09	Картометрический метод	2.50	-
1333	567811.53	1407556.54	Картометрический метод	2.50	-

2. Сведения о характерных точках границ объекта					
Обозначение характерных точек границ	Координаты, м		Метод определения координат характерной точки	Средняя квадратическая погрешность положения характерной точки (Mt), м	Описание обозначения точки на местности (при наличии)
	X	Y			
1	2	3	4	5	6
1334	567799.28	1407580.92	Картометрический метод	2.50	-
1335	567787.04	1407605.29	Картометрический метод	2.50	-
1336	567774.79	1407629.67	Картометрический метод	2.50	-
1337	567762.54	1407654.05	Картометрический метод	2.50	-
1338	567750.29	1407678.43	Картометрический метод	2.50	-
1339	567738.05	1407702.81	Картометрический метод	2.50	-
1340	567721.43	1407735.89	Картометрический метод	2.50	-
1341	567706.92	1407714.64	Картометрический метод	2.50	-
1342	567698.09	1407701.73	Картометрический метод	2.50	-
1343	567694.71	1407696.78	Картометрический метод	2.50	-
1344	567685.96	1407683.98	Картометрический метод	2.50	-
1345	567688.91	1407678.12	Картометрический метод	2.50	-
1346	567701.15	1407653.74	Картометрический метод	2.50	-
1347	567713.39	1407629.36	Картометрический метод	2.50	-
1348	567725.64	1407604.99	Картометрический метод	2.50	-
1349	567737.89	1407580.61	Картометрический метод	2.50	-
1350	567750.14	1407556.23	Картометрический метод	2.50	-
1351	567762.38	1407531.85	Картометрический метод	2.50	-
1333	567811.53	1407556.54	Картометрический метод	2.50	-
1352	566841.72	1406574.61	Картометрический метод	2.50	-
1353	566845.02	1406582.85	Картометрический метод	2.50	-
1354	566882.32	1406627.00	Картометрический метод	2.50	-
1355	566901.67	1406662.64	Картометрический метод	2.50	-
1356	566912.81	1406720.80	Картометрический метод	2.50	-
1357	566919.90	1406729.11	Картометрический метод	2.50	-

## 2. Сведения о характерных точках границ объекта

Обозначение характерных точек границ	Координаты, м		Метод определения координат характерной точки	Средняя квадратическая погрешность положения характерной точки (M <sub>t</sub> ), м	Описание обозначения точки на местности (при наличии)
	X	Y			
1	2	3	4	5	6
1358	566935.10	1406750.16	Картометрический метод	2.50	-
1359	566945.60	1406775.78	Картометрический метод	2.50	-
1360	566956.69	1406811.10	Картометрический метод	2.50	-
1361	567004.47	1406841.21	Картометрический метод	2.50	-
1362	567019.69	1406850.33	Картометрический метод	2.50	-
1363	567042.63	1406858.16	Картометрический метод	2.50	-
1364	567089.99	1406875.62	Картометрический метод	2.50	-
1365	567119.62	1406893.50	Картометрический метод	2.50	-
1366	567215.71	1406956.81	Картометрический метод	2.50	-
1367	567233.19	1406964.43	Картометрический метод	2.50	-
1368	567251.59	1406977.77	Картометрический метод	2.50	-
1369	567256.01	1406981.88	Картометрический метод	2.50	-
1370	567265.08	1406990.31	Картометрический метод	2.50	-
1371	567265.51	1406993.28	Картометрический метод	2.50	-
1372	567266.00	1406996.64	Картометрический метод	2.50	-
1373	567266.67	1407001.29	Картометрический метод	2.50	-
1374	567241.27	1407005.15	Картометрический метод	2.50	-
1375	567219.44	1407004.14	Картометрический метод	2.50	-
1376	567206.81	1407001.75	Картометрический метод	2.50	-
1377	567191.47	1407003.19	Картометрический метод	2.50	-
1378	567188.87	1407002.93	Картометрический метод	2.50	-
1379	567178.32	1407001.87	Картометрический метод	2.50	-
1380	567172.74	1407001.95	Картометрический метод	2.50	-
1381	567164.96	1407002.05	Картометрический метод	2.50	-
1382	567157.32	1407002.21	Картометрический метод	2.50	-



## 2. Сведения о характерных точках границ объекта

Обозначение характерных точек границ	Координаты, м		Метод определения координат характерной точки	Средняя квадратическая погрешность положения характерной точки (Mt), м	Описание обозначения точки на местности (при наличии)
	X	Y			
1	2	3	4	5	6
1383	567135.21	1407005.75	Картометрический метод	2.50	-
1384	567111.04	1407009.87	Картометрический метод	2.50	-
1385	567104.79	1407011.66	Картометрический метод	2.50	-
1386	567096.41	1407015.05	Картометрический метод	2.50	-
1387	567087.07	1407020.37	Картометрический метод	2.50	-
1388	567081.43	1407024.70	Картометрический метод	2.50	-
1389	567084.86	1407030.07	Картометрический метод	2.50	-
1390	567050.31	1407071.18	Картометрический метод	2.50	-
1391	567049.38	1407072.25	Картометрический метод	2.50	-
1392	567054.22	1407077.57	Картометрический метод	2.50	-
1393	567041.15	1407098.23	Картометрический метод	2.50	-
1394	567030.02	1407111.18	Картометрический метод	2.50	-
1395	567027.33	1407114.31	Картометрический метод	2.50	-
1396	567031.37	1407122.28	Картометрический метод	2.50	-
1397	567016.03	1407137.36	Картометрический метод	2.50	-
1398	567001.73	1407151.41	Картометрический метод	2.50	-
1399	566999.62	1407148.01	Картометрический метод	2.50	-
1400	566980.98	1407116.61	Картометрический метод	2.50	-
1401	566899.70	1406984.94	Картометрический метод	2.50	-
1402	566794.61	1406780.02	Картометрический метод	2.50	-
1403	566753.47	1406674.06	Картометрический метод	2.50	-
1404	566804.55	1406652.11	Картометрический метод	2.50	-
1405	566796.06	1406627.02	Картометрический метод	2.50	-
1406	566757.65	1406616.50	Картометрический метод	2.50	-
1407	566754.75	1406615.84	Картометрический метод	2.50	-

2. Сведения о характерных точках границ объекта					
Обозначение характерных точек границ	Координаты, м		Метод определения координат характерной точки	Средняя квадратическая погрешность положения характерной точки (Mt), м	Описание обозначения точки на местности (при наличии)
	X	Y			
1	2	3	4	5	6
1352	566841.72	1406574.61	Картометрический метод	2.50	-
1408	566975.54	1407170.44	Картометрический метод	2.50	-
1409	566980.05	1407167.12	Картометрический метод	2.50	-
1410	566992.85	1407153.30	Картометрический метод	2.50	-
1411	566982.19	1407134.27	Картометрический метод	2.50	-
1412	566975.07	1407122.04	Картометрический метод	2.50	-
1413	566968.10	1407124.36	Картометрический метод	2.50	-
1414	566957.64	1407138.97	Картометрический метод	2.50	-
1408	566975.54	1407170.44	Картометрический метод	2.50	-
1415	567148.63	1406730.13	Картометрический метод	2.50	-
1416	567178.94	1406694.45	Картометрический метод	2.50	-
1417	567188.50	1406704.66	Картометрический метод	2.50	-
1418	567183.97	1406710.00	Картометрический метод	2.50	-
1419	567195.66	1406723.16	Картометрический метод	2.50	-
1420	567180.10	1406740.64	Картометрический метод	2.50	-
1421	567165.57	1406726.91	Картометрический метод	2.50	-
1422	567158.38	1406735.23	Картометрический метод	2.50	-
1415	567148.63	1406730.13	Картометрический метод	2.50	-
1423	567336.76	1406856.40	Картометрический метод	2.50	-
1424	567370.65	1406890.06	Картометрический метод	2.50	-
1425	567377.45	1406892.72	Картометрический метод	2.50	-
1426	567382.89	1406891.50	Картометрический метод	2.50	-
1427	567387.65	1406896.19	Картометрический метод	2.50	-
1428	567393.37	1406901.36	Картометрический метод	2.50	-
1429	567415.48	1406945.94	Картометрический метод	2.50	-

## 2. Сведения о характерных точках границ объекта

Обозначение характерных точек границ	Координаты, м		Метод определения координат характерной точки	Средняя квадратическая погрешность положения характерной точки (Mt), м	Описание обозначения точки на местности (при наличии)
	X	Y			
1	2	3	4	5	6
1430	567411.96	1406949.27	Картометрический метод	2.50	-
1431	567410.10	1406950.19	Картометрический метод	2.50	-
1432	567394.36	1406933.76	Картометрический метод	2.50	-
1433	567372.06	1406958.37	Картометрический метод	2.50	-
1434	567359.90	1406969.10	Картометрический метод	2.50	-
1435	567347.73	1406940.60	Картометрический метод	2.50	-
1436	567346.27	1406937.72	Картометрический метод	2.50	-
1437	567333.40	1406918.79	Картометрический метод	2.50	-
1438	567334.28	1406910.03	Картометрический метод	2.50	-
1439	567320.54	1406883.82	Картометрический метод	2.50	-
1423	567336.76	1406856.40	Картометрический метод	2.50	-
1440	567467.41	1407415.41	Картометрический метод	2.50	-
1441	567497.57	1407470.02	Картометрический метод	2.50	-
1442	567505.92	1407497.13	Картометрический метод	2.50	-
1443	567517.61	1407519.97	Картометрический метод	2.50	-
1444	567540.13	1407577.04	Картометрический метод	2.50	-
1445	567519.01	1407590.86	Картометрический метод	2.50	-
1446	567480.23	1407612.22	Картометрический метод	2.50	-
1447	567461.89	1407541.68	Картометрический метод	2.50	-
1448	567453.68	1407513.58	Картометрический метод	2.50	-
1449	567448.27	1407483.73	Картометрический метод	2.50	-
1450	567444.52	1407457.33	Картометрический метод	2.50	-
1451	567446.44	1407449.72	Картометрический метод	2.50	-
1440	567467.41	1407415.41	Картометрический метод	2.50	-
1452	568367.89	1408595.54	Картометрический метод	2.50	-

2. Сведения о характерных точках границ объекта					
Обозначение характерных точек границ	Координаты, м		Метод определения координат характерной точки	Средняя квадратическая погрешность положения характерной точки (Mt), м	Описание обозначения точки на местности (при наличии)
	X	Y			
1	2	3	4	5	6
1453	568344.47	1408641.09	Картометрический метод	2.50	-
1454	568320.32	1408688.05	Картометрический метод	2.50	-
1455	568295.31	1408736.65	Картометрический метод	2.50	-
1456	568273.29	1408779.46	Картометрический метод	2.50	-
1457	568245.48	1408833.53	Картометрический метод	2.50	-
1458	568255.08	1408835.76	Картометрический метод	2.50	-
1459	568279.99	1408787.35	Картометрический метод	2.50	-
1460	568304.05	1408740.57	Картометрический метод	2.50	-
1461	568327.83	1408694.34	Картометрический метод	2.50	-
1462	568351.80	1408647.73	Картометрический метод	2.50	-
1463	568375.47	1408601.71	Картометрический метод	2.50	-
1464	568407.14	1408627.48	Картометрический метод	2.50	-
1465	568383.00	1408673.06	Картометрический метод	2.50	-
1466	568359.63	1408717.20	Картометрический метод	2.50	-
1467	568335.29	1408763.16	Картометрический метод	2.50	-
1468	568310.44	1408810.09	Картометрический метод	2.50	-
1469	568285.60	1408857.01	Картометрический метод	2.50	-
1470	568281.26	1408865.21	Картометрический метод	2.50	-
1471	568239.25	1408863.04	Картометрический метод	2.50	-
1472	568207.30	1408846.64	Картометрический метод	2.50	-
1473	568232.57	1408790.74	Картометрический метод	2.50	-
1474	568244.63	1408759.16	Картометрический метод	2.50	-
1475	568265.79	1408715.72	Картометрический метод	2.50	-
1476	568290.03	1408665.97	Картометрический метод	2.50	-
1477	568313.57	1408617.66	Картометрический метод	2.50	-

2. Сведения о характерных точках границ объекта					
Обозначение характерных точек границ	Координаты, м		Метод определения координат характерной точки	Средняя квадратическая погрешность положения характерной точки (Mt), м	Описание обозначения точки на местности (при наличии)
	X	Y			
1	2	3	4	5	6
1478	568337.24	1408570.61	Картометрический метод	2.50	-
1452	568367.89	1408595.54	Картометрический метод	2.50	-
1479	567072.02	1406757.13	Картометрический метод	2.50	-
1480	567068.33	1406753.67	Картометрический метод	2.50	-
1481	567061.68	1406746.13	Картометрический метод	2.50	-
1482	567028.43	1406715.64	Картометрический метод	2.50	-
1483	567022.18	1406714.52	Картометрический метод	2.50	-
1484	567007.75	1406676.42	Картометрический метод	2.50	-
1485	567007.32	1406642.05	Картометрический метод	2.50	-
1486	567010.69	1406624.84	Картометрический метод	2.50	-
1487	567017.50	1406618.78	Картометрический метод	2.50	-
1488	567022.66	1406617.24	Картометрический метод	2.50	-
1489	567027.18	1406620.72	Картометрический метод	2.50	-
1490	567049.41	1406669.94	Картометрический метод	2.50	-
1491	567073.19	1406693.09	Картометрический метод	2.50	-
1492	567095.40	1406708.02	Картометрический метод	2.50	-
1493	567077.30	1406749.94	Картометрический метод	2.50	-
1494	567074.01	1406758.59	Картометрический метод	2.50	-
1479	567072.02	1406757.13	Картометрический метод	2.50	-
1495	567215.05	1406552.19	Картометрический метод	2.50	-
1496	567224.41	1406560.16	Картометрический метод	2.50	-
1497	567259.84	1406591.42	Картометрический метод	2.50	-
1498	567221.00	1406640.57	Картометрический метод	2.50	-
1499	567214.74	1406635.03	Картометрический метод	2.50	-
1500	567201.79	1406650.66	Картометрический метод	2.50	-

## 2. Сведения о характерных точках границ объекта

Обозначение характерных точек границ	Координаты, м		Метод определения координат характерной точки	Средняя квадратическая погрешность положения характерной точки (M <sub>t</sub> ), м	Описание обозначения точки на местности (при наличии)
	X	Y			
1	2	3	4	5	6
1501	567182.16	1406674.34	Картометрический метод	2.50	-
1502	567171.49	1406689.55	Картометрический метод	2.50	-
1503	567140.13	1406723.40	Картометрический метод	2.50	-
1504	567132.47	1406718.80	Картометрический метод	2.50	-
1505	567116.60	1406708.72	Картометрический метод	2.50	-
1506	567112.26	1406706.02	Картометрический метод	2.50	-
1507	567092.50	1406693.21	Картометрический метод	2.50	-
1508	567125.19	1406653.94	Картометрический метод	2.50	-
1509	567134.11	1406643.88	Картометрический метод	2.50	-
1510	567184.72	1406594.80	Картометрический метод	2.50	-
1495	567215.05	1406552.19	Картометрический метод	2.50	-
1511	567298.47	1407268.10	Картометрический метод	2.50	-
1512	567301.96	1407285.37	Картометрический метод	2.50	-
1513	567310.18	1407285.54	Картометрический метод	2.50	-
1514	567316.60	1407281.31	Картометрический метод	2.50	-
1515	567323.23	1407278.44	Картометрический метод	2.50	-
1516	567328.42	1407274.15	Картометрический метод	2.50	-
1517	567342.32	1407272.66	Картометрический метод	2.50	-
1518	567347.66	1407306.93	Картометрический метод	2.50	-
1519	567346.97	1407315.67	Картометрический метод	2.50	-
1520	567356.44	1407319.71	Картометрический метод	2.50	-
1521	567369.18	1407323.86	Картометрический метод	2.50	-
1522	567397.82	1407324.66	Картометрический метод	2.50	-
1523	567444.92	1407329.93	Картометрический метод	2.50	-
1524	567447.25	1407410.05	Картометрический метод	2.50	-

## 2. Сведения о характерных точках границ объекта

Обозначение характерных точек границ	Координаты, м		Метод определения координат характерной точки	Средняя квадратическая погрешность положения характерной точки (M <sub>t</sub> ), м	Описание обозначения точки на местности (при наличии)
	X	Y			
1	2	3	4	5	6
1525	567428.70	1407414.41	Картометрический метод	2.50	-
1526	567406.45	1407389.98	Картометрический метод	2.50	-
1527	567307.24	1407330.86	Картометрический метод	2.50	-
1528	567298.79	1407330.25	Картометрический метод	2.50	-
1529	567244.18	1407316.74	Картометрический метод	2.50	-
1530	567250.54	1407276.25	Картометрический метод	2.50	-
1531	567276.31	1407271.44	Картометрический метод	2.50	-
1511	567298.47	1407268.10	Картометрический метод	2.50	-
1532	567025.97	1406821.05	Картометрический метод	2.50	-
1533	567034.07	1406816.96	Картометрический метод	2.50	-
1534	567041.18	1406810.34	Картометрический метод	2.50	-
1535	567046.04	1406803.94	Картометрический метод	2.50	-
1536	567057.55	1406787.86	Картометрический метод	2.50	-
1537	567059.77	1406785.66	Картометрический метод	2.50	-
1538	567064.48	1406778.05	Картометрический метод	2.50	-
1539	567065.81	1406775.02	Картометрический метод	2.50	-
1540	567070.50	1406767.70	Картометрический метод	2.50	-
1541	567046.71	1406748.08	Картометрический метод	2.50	-
1542	567044.34	1406750.58	Картометрический метод	2.50	-
1543	567035.28	1406745.01	Картометрический метод	2.50	-
1544	567023.08	1406734.65	Картометрический метод	2.50	-
1545	567011.84	1406720.46	Картометрический метод	2.50	-
1546	567009.86	1406708.16	Картометрический метод	2.50	-
1547	567005.78	1406704.15	Картометрический метод	2.50	-
1548	567001.27	1406671.32	Картометрический метод	2.50	-

## 2. Сведения о характерных точках границ объекта

Обозначение характерных точек границ	Координаты, м		Метод определения координат характерной точки	Средняя квадратическая погрешность положения характерной точки (Mt), м	Описание обозначения точки на местности (при наличии)
	X	Y			
1	2	3	4	5	6
1549	566998.07	1406643.25	Картометрический метод	2.50	-
1550	566997.28	1406608.43	Картометрический метод	2.50	-
1551	566985.74	1406572.43	Картометрический метод	2.50	-
1552	566976.53	1406551.89	Картометрический метод	2.50	-
1553	566970.80	1406540.66	Картометрический метод	2.50	-
1554	566967.20	1406536.45	Картометрический метод	2.50	-
1555	566964.37	1406537.84	Картометрический метод	2.50	-
1556	566959.41	1406530.25	Картометрический метод	2.50	-
1557	566941.62	1406492.81	Картометрический метод	2.50	-
1558	566946.30	1406488.90	Картометрический метод	2.50	-
1559	566954.13	1406504.94	Картометрический метод	2.50	-
1560	566964.47	1406520.93	Картометрический метод	2.50	-
1561	566982.96	1406548.29	Картометрический метод	2.50	-
1562	566986.13	1406558.62	Картометрический метод	2.50	-
1563	566998.33	1406578.54	Картометрический метод	2.50	-
1564	567023.22	1406602.80	Картометрический метод	2.50	-
1565	567035.65	1406625.07	Картометрический метод	2.50	-
1566	567046.82	1406645.22	Картометрический метод	2.50	-
1567	567057.52	1406666.19	Картометрический метод	2.50	-
1568	567081.69	1406685.77	Картометрический метод	2.50	-
1569	567099.20	1406664.36	Картометрический метод	2.50	-
1570	567116.22	1406643.54	Картометрический метод	2.50	-
1571	567127.79	1406629.78	Картометрический метод	2.50	-
1572	567138.51	1406617.03	Картометрический метод	2.50	-
1573	567136.51	1406610.45	Картометрический метод	2.50	-



## 2. Сведения о характерных точках границ объекта

Обозначение характерных точек границ	Координаты, м		Метод определения координат характерной точки	Средняя квадратическая погрешность положения характерной точки (M <sub>t</sub> ), м	Описание обозначения точки на местности (при наличии)
	X	Y			
1	2	3	4	5	6
1574	567115.03	1406590.20	Картометрический метод	2.50	-
1575	567102.39	1406563.33	Картометрический метод	2.50	-
1576	567100.10	1406554.82	Картометрический метод	2.50	-
1577	567089.01	1406522.02	Картометрический метод	2.50	-
1578	567083.88	1406513.81	Картометрический метод	2.50	-
1579	567071.72	1406494.47	Картометрический метод	2.50	-
1580	567056.25	1406471.93	Картометрический метод	2.50	-
1581	567040.20	1406451.94	Картометрический метод	2.50	-
1582	567026.61	1406434.80	Картометрический метод	2.50	-
1583	567003.97	1406413.94	Картометрический метод	2.50	-
1584	566990.45	1406406.82	Картометрический метод	2.50	-
1585	566952.76	1406395.27	Картометрический метод	2.50	-
1586	566883.01	1406474.04	Картометрический метод	2.50	-
1587	566826.38	1406469.53	Картометрический метод	2.50	-
1588	566831.01	1406502.29	Картометрический метод	2.50	-
1589	566873.61	1406498.81	Картометрический метод	2.50	-
1590	566931.19	1406554.35	Картометрический метод	2.50	-
1591	566945.04	1406582.85	Картометрический метод	2.50	-
1592	566938.55	1406584.30	Картометрический метод	2.50	-
1593	566947.08	1406616.95	Картометрический метод	2.50	-
1594	566943.35	1406619.52	Картометрический метод	2.50	-
1595	566941.02	1406645.88	Картометрический метод	2.50	-
1596	566945.07	1406679.24	Картометрический метод	2.50	-
1597	566962.38	1406769.21	Картометрический метод	2.50	-
1598	566988.80	1406799.22	Картометрический метод	2.50	-

2. Сведения о характерных точках границ объекта					
Обозначение характерных точек границ	Координаты, м		Метод определения координат характерной точки	Средняя квадратическая погрешность положения характерной точки (Mt), м	Описание обозначения точки на местности (при наличии)
	X	Y			
1	2	3	4	5	6
1599	566997.53	1406806.00	Картометрический метод	2.50	-
1532	567025.97	1406821.05	Картометрический метод	2.50	-
1600	567111.39	1405782.91	Картометрический метод	2.50	-
1601	567157.77	1405799.20	Картометрический метод	2.50	-
1602	567191.28	1405812.21	Картометрический метод	2.50	-
1603	567203.34	1405816.97	Картометрический метод	2.50	-
1604	567192.86	1405848.84	Картометрический метод	2.50	-
1605	567179.95	1405846.42	Картометрический метод	2.50	-
1606	567161.28	1405845.25	Картометрический метод	2.50	-
1607	567144.15	1405844.18	Картометрический метод	2.50	-
1608	567144.96	1405867.26	Картометрический метод	2.50	-
1609	567144.35	1405894.50	Картометрический метод	2.50	-
1610	567145.44	1405924.25	Картометрический метод	2.50	-
1611	567145.68	1405949.05	Картометрический метод	2.50	-
1612	567146.77	1405978.80	Картометрический метод	2.50	-
1613	567147.00	1405984.10	Картометрический метод	2.50	-
1614	567141.58	1405984.52	Картометрический метод	2.50	-
1615	567109.52	1405985.69	Картометрический метод	2.50	-
1616	567077.47	1405986.86	Картометрический метод	2.50	-
1617	567036.10	1405988.37	Картометрический метод	2.50	-
1618	567008.41	1405989.39	Картометрический метод	2.50	-
1619	566988.65	1406010.84	Картометрический метод	2.50	-
1620	566974.20	1406032.64	Картометрический метод	2.50	-
1621	566938.33	1406117.62	Картометрический метод	2.50	-
1622	566914.95	1406106.15	Картометрический метод	2.50	-

## 2. Сведения о характерных точках границ объекта

Обозначение характерных точек границ	Координаты, м		Метод определения координат характерной точки	Средняя квадратическая погрешность положения характерной точки (M <sub>t</sub> ), м	Описание обозначения точки на местности (при наличии)
	X	Y			
1	2	3	4	5	6
1623	566909.34	1406057.52	Картометрический метод	2.50	-
1624	566937.74	1405993.44	Картометрический метод	2.50	-
1625	566959.76	1405968.76	Картометрический метод	2.50	-
1626	566988.85	1405949.26	Картометрический метод	2.50	-
1627	567034.60	1405947.57	Картометрический метод	2.50	-
1628	567090.00	1405827.67	Картометрический метод	2.50	-
1629	567097.42	1405813.40	Картометрический метод	2.50	-
1600	567111.39	1405782.91	Картометрический метод	2.50	-
1630	567250.02	1406092.71	Картометрический метод	2.50	-
1631	567211.00	1406114.83	Картометрический метод	2.50	-
1632	567219.37	1406148.61	Картометрический метод	2.50	-
1633	567230.30	1406187.01	Картометрический метод	2.50	-
1634	567259.96	1406225.73	Картометрический метод	2.50	-
1635	567312.86	1406193.27	Картометрический метод	2.50	-
1636	567335.78	1406229.99	Картометрический метод	2.50	-
1637	567333.28	1406319.60	Картометрический метод	2.50	-
1638	567285.74	1406407.39	Картометрический метод	2.50	-
1639	567281.17	1406438.87	Картометрический метод	2.50	-
1640	567264.84	1406404.75	Картометрический метод	2.50	-
1641	567259.24	1406389.74	Картометрический метод	2.50	-
1642	567253.64	1406374.74	Картометрический метод	2.50	-
1643	567243.97	1406360.56	Картометрический метод	2.50	-
1644	567191.52	1406276.94	Картометрический метод	2.50	-
1645	567139.19	1406253.42	Картометрический метод	2.50	-
1646	567111.53	1406259.06	Картометрический метод	2.50	-

## 2. Сведения о характерных точках границ объекта

Обозначение характерных точек границ	Координаты, м		Метод определения координат характерной точки	Средняя квадратическая погрешность положения характерной точки (Mt), м	Описание обозначения точки на местности (при наличии)
	X	Y			
1	2	3	4	5	6
1647	567093.99	1406249.45	Картометрический метод	2.50	-
1648	567085.41	1406224.41	Картометрический метод	2.50	-
1649	567076.50	1406191.03	Картометрический метод	2.50	-
1650	567071.82	1406188.58	Картометрический метод	2.50	-
1651	567055.49	1406176.19	Картометрический метод	2.50	-
1652	567034.55	1406160.31	Картометрический метод	2.50	-
1653	567015.23	1406147.87	Картометрический метод	2.50	-
1654	567000.58	1406169.01	Картометрический метод	2.50	-
1655	566956.38	1406139.96	Картометрический метод	2.50	-
1656	566984.52	1406070.88	Картометрический метод	2.50	-
1657	566998.62	1406041.27	Картометрический метод	2.50	-
1658	567018.23	1406010.69	Картометрический метод	2.50	-
1659	567075.34	1406006.41	Картометрический метод	2.50	-
1660	567116.08	1406004.24	Картометрический метод	2.50	-
1661	567160.27	1406001.18	Картометрический метод	2.50	-
1662	567202.40	1405998.77	Картометрический метод	2.50	-
1663	567237.92	1406073.18	Картометрический метод	2.50	-
1630	567250.02	1406092.71	Картометрический метод	2.50	-
1664	567067.67	1406292.05	Картометрический метод	2.50	-
1665	567081.67	1406299.72	Картометрический метод	2.50	-
1666	567058.66	1406342.38	Картометрический метод	2.50	-
1667	567060.59	1406343.22	Картометрический метод	2.50	-
1668	567055.57	1406362.81	Картометрический метод	2.50	-
1669	567056.60	1406392.14	Картометрический метод	2.50	-
1670	567068.14	1406421.42	Картометрический метод	2.50	-

2. Сведения о характерных точках границ объекта					
Обозначение характерных точек границ	Координаты, м		Метод определения координат характерной точки	Средняя квадратическая погрешность положения характерной точки (Mt), м	Описание обозначения точки на местности (при наличии)
	X	Y			
1	2	3	4	5	6
1671	567068.23	1406421.69	Картометрический метод	2.50	-
1672	567090.44	1406491.26	Картометрический метод	2.50	-
1673	567089.52	1406492.23	Картометрический метод	2.50	-
1674	567083.94	1406494.07	Картометрический метод	2.50	-
1675	567035.00	1406430.17	Картометрический метод	2.50	-
1676	567033.83	1406428.93	Картометрический метод	2.50	-
1677	567006.70	1406406.43	Картометрический метод	2.50	-
1678	566995.96	1406398.23	Картометрический метод	2.50	-
1679	566960.08	1406386.99	Картометрический метод	2.50	-
1680	567033.14	1406304.48	Картометрический метод	2.50	-
1681	567051.89	1406289.68	Картометрический метод	2.50	-
1664	567067.67	1406292.05	Картометрический метод	2.50	-
1682	567672.71	1406678.13	Картометрический метод	2.50	-
1683	567857.63	1406532.85	Картометрический метод	2.50	-
1684	567922.93	1406499.93	Картометрический метод	2.50	-
1685	567937.85	1406460.15	Картометрический метод	2.50	-
1686	567946.62	1406462.45	Картометрический метод	2.50	-
1687	567952.05	1406449.81	Картометрический метод	2.50	-
1688	567958.95	1406453.82	Картометрический метод	2.50	-
1689	567955.71	1406459.86	Картометрический метод	2.50	-
1690	567948.45	1406483.65	Картометрический метод	2.50	-
1691	567939.13	1406506.35	Картометрический метод	2.50	-
1692	567954.10	1406518.88	Картометрический метод	2.50	-
1693	567970.43	1406532.19	Картометрический метод	2.50	-
1694	567971.43	1406530.17	Картометрический метод	2.50	-

2. Сведения о характерных точках границ объекта					
Обозначение характерных точек границ	Координаты, м		Метод определения координат характерной точки	Средняя квадратическая погрешность положения характерной точки (Mt), м	Описание обозначения точки на местности (при наличии)
	X	Y			
1	2	3	4	5	6
1695	567973.53	1406531.63	Картометрический метод	2.50	-
1696	567998.87	1406549.07	Картометрический метод	2.50	-
1697	567995.38	1406560.41	Картометрический метод	2.50	-
1698	568006.51	1406565.09	Картометрический метод	2.50	-
1699	567900.06	1406847.20	Картометрический метод	2.50	-
1700	567886.10	1406875.32	Картометрический метод	2.50	-
1701	567844.82	1406837.53	Картометрический метод	2.50	-
1702	567808.42	1406802.44	Картометрический метод	2.50	-
1703	567686.34	1406686.71	Картометрический метод	2.50	-
1682	567672.71	1406678.13	Картометрический метод	2.50	-
1704	567509.87	1406083.48	Картометрический метод	2.50	-
1705	567503.81	1406089.79	Картометрический метод	2.50	-
1706	567463.38	1406139.14	Картометрический метод	2.50	-
1707	567460.99	1406141.84	Картометрический метод	2.50	-
1708	567372.81	1406006.95	Картометрический метод	2.50	-
1709	567381.11	1406002.03	Картометрический метод	2.50	-
1710	567405.95	1405987.99	Картометрический метод	2.50	-
1711	567428.20	1405975.41	Картометрический метод	2.50	-
1712	567436.39	1405977.70	Картометрический метод	2.50	-
1713	567481.91	1406045.65	Картометрический метод	2.50	-
1704	567509.87	1406083.48	Картометрический метод	2.50	-
1714	568029.22	1406246.75	Картометрический метод	2.50	-
1715	568058.16	1406255.05	Картометрический метод	2.50	-
1716	568060.57	1406269.68	Картометрический метод	2.50	-
1717	568078.98	1406323.84	Картометрический метод	2.50	-

2. Сведения о характерных точках границ объекта					
Обозначение характерных точек границ	Координаты, м		Метод определения координат характерной точки	Средняя квадратическая погрешность положения характерной точки (M <sub>t</sub> ), м	Описание обозначения точки на местности (при наличии)
	X	Y			
1	2	3	4	5	6
1718	568080.56	1406327.74	Картометрический метод	2.50	-
1719	568066.13	1406333.53	Картометрический метод	2.50	-
1720	568046.03	1406329.97	Картометрический метод	2.50	-
1721	568037.91	1406340.32	Картометрический метод	2.50	-
1722	568037.74	1406344.71	Картометрический метод	2.50	-
1723	568037.42	1406352.81	Картометрический метод	2.50	-
1724	568010.12	1406356.29	Картометрический метод	2.50	-
1725	568007.94	1406363.90	Картометрический метод	2.50	-
1726	567983.73	1406354.34	Картометрический метод	2.50	-
1727	567945.68	1406347.76	Картометрический метод	2.50	-
1728	567946.75	1406340.64	Картометрический метод	2.50	-
1729	567965.97	1406319.48	Картометрический метод	2.50	-
1730	567997.24	1406306.09	Картометрический метод	2.50	-
1731	568021.91	1406259.81	Картометрический метод	2.50	-
1732	568025.98	1406257.87	Картометрический метод	2.50	-
1714	568029.22	1406246.75	Картометрический метод	2.50	-
1733	567187.26	1406766.04	Картометрический метод	2.50	-
1734	567224.29	1406824.98	Картометрический метод	2.50	-
1735	567211.52	1406833.04	Картометрический метод	2.50	-
1736	567219.52	1406845.72	Картометрический метод	2.50	-
1737	567232.21	1406837.71	Картометрический метод	2.50	-
1738	567232.27	1406837.67	Картометрический метод	2.50	-
1739	567252.32	1406869.59	Картометрический метод	2.50	-
1740	567266.54	1406854.93	Картометрический метод	2.50	-
1741	567270.59	1406863.69	Картометрический метод	2.50	-

2. Сведения о характерных точках границ объекта					
Обозначение характерных точек границ	Координаты, м		Метод определения координат характерной точки	Средняя квадратическая погрешность положения характерной точки (M <sub>t</sub> ), м	Описание обозначения точки на местности (при наличии)
	X	Y			
1	2	3	4	5	6
1742	567272.75	1406877.62	Картометрический метод	2.50	-
1743	567298.14	1406909.41	Картометрический метод	2.50	-
1744	567304.65	1406919.30	Картометрический метод	2.50	-
1745	567307.51	1406929.21	Картометрический метод	2.50	-
1746	567308.70	1406960.93	Картометрический метод	2.50	-
1747	567307.03	1406963.35	Картометрический метод	2.50	-
1748	567301.60	1406971.24	Картометрический метод	2.50	-
1749	567299.16	1406974.78	Картометрический метод	2.50	-
1750	567283.34	1406988.35	Картометрический метод	2.50	-
1751	567279.71	1406990.16	Картометрический метод	2.50	-
1752	567250.50	1406949.18	Картометрический метод	2.50	-
1753	567192.97	1406912.34	Картометрический метод	2.50	-
1754	567132.53	1406862.43	Картометрический метод	2.50	-
1755	567100.19	1406862.30	Картометрический метод	2.50	-
1756	567023.82	1406837.52	Картометрический метод	2.50	-
1757	567017.78	1406833.80	Картометрический метод	2.50	-
1758	567033.24	1406825.92	Картометрический метод	2.50	-
1759	567039.61	1406820.35	Картометрический метод	2.50	-
1760	567046.65	1406813.14	Картометрический метод	2.50	-
1761	567073.07	1406775.40	Картометрический метод	2.50	-
1762	567091.13	1406781.60	Картометрический метод	2.50	-
1763	567106.73	1406791.84	Картометрический метод	2.50	-
1764	567111.87	1406794.66	Картометрический метод	2.50	-
1765	567118.00	1406782.20	Картометрический метод	2.50	-
1766	567118.38	1406781.33	Картометрический метод	2.50	-



## 2. Сведения о характерных точках границ объекта

Обозначение характерных точек границ	Координаты, м		Метод определения координат характерной точки	Средняя квадратическая погрешность положения характерной точки (Mt), м	Описание обозначения точки на местности (при наличии)
	X	Y			
1	2	3	4	5	6
1767	567104.16	1406773.44	Картометрический метод	2.50	-
1768	567081.56	1406758.26	Картометрический метод	2.50	-
1769	567100.99	1406710.58	Картометрический метод	2.50	-
1770	567128.13	1406723.93	Картометрический метод	2.50	-
1771	567130.55	1406725.43	Картометрический метод	2.50	-
1772	567163.99	1406746.07	Картометрический метод	2.50	-
1773	567181.10	1406759.72	Картометрический метод	2.50	-
1774	567177.80	1406764.77	Картометрический метод	2.50	-
1775	567185.63	1406768.77	Картометрический метод	2.50	-
1733	567187.26	1406766.04	Картометрический метод	2.50	-
1776	568810.45	1405176.08	Картометрический метод	2.50	-
1777	568622.12	1405030.50	Картометрический метод	2.50	-
1778	568590.42	1405008.28	Картометрический метод	2.50	-
1779	568570.30	1404992.15	Картометрический метод	2.50	-
1780	568550.51	1404974.46	Картометрический метод	2.50	-
1781	568530.08	1404959.38	Картометрический метод	2.50	-
1782	568521.91	1404953.32	Картометрический метод	2.50	-
1783	568513.39	1404946.74	Картометрический метод	2.50	-
1784	568493.97	1404931.76	Картометрический метод	2.50	-
1785	568493.92	1404927.32	Картометрический метод	2.50	-
1786	568497.27	1404918.28	Картометрический метод	2.50	-
1787	568508.33	1404888.46	Картометрический метод	2.50	-
1788	568514.28	1404884.98	Картометрический метод	2.50	-
1789	568521.37	1404873.60	Картометрический метод	2.50	-
1790	568535.42	1404870.67	Картометрический метод	2.50	-

2. Сведения о характерных точках границ объекта					
Обозначение характерных точек границ	Координаты, м		Метод определения координат характерной точки	Средняя квадратическая погрешность положения характерной точки (M <sub>t</sub> ), м	Описание обозначения точки на местности (при наличии)
	X	Y			
1	2	3	4	5	6
1791	568579.16	1404888.81	Картометрический метод	2.50	-
1792	568603.11	1404901.53	Картометрический метод	2.50	-
1793	568866.61	1405099.54	Картометрический метод	2.50	-
1776	568810.45	1405176.08	Картометрический метод	2.50	-
1794	568377.33	1405092.48	Картометрический метод	2.50	-
1795	568402.47	1405053.00	Картометрический метод	2.50	-
1796	568483.41	1404941.05	Картометрический метод	2.50	-
1797	568562.90	1405005.39	Картометрический метод	2.50	-
1798	568582.34	1405021.04	Картометрический метод	2.50	-
1799	568625.93	1405053.54	Картометрический метод	2.50	-
1800	568729.69	1405134.61	Картометрический метод	2.50	-
1801	568758.83	1405156.49	Картометрический метод	2.50	-
1802	568800.42	1405189.73	Картометрический метод	2.50	-
1803	568773.68	1405226.18	Картометрический метод	2.50	-
1804	568773.34	1405230.38	Картометрический метод	2.50	-
1805	568769.62	1405276.88	Картометрический метод	2.50	-
1806	568759.85	1405269.92	Картометрический метод	2.50	-
1807	568744.22	1405249.10	Картометрический метод	2.50	-
1808	568727.07	1405236.90	Картометрический метод	2.50	-
1809	568709.68	1405224.09	Картометрический метод	2.50	-
1810	568682.28	1405201.35	Картометрический метод	2.50	-
1811	568648.91	1405179.35	Картометрический метод	2.50	-
1812	568640.34	1405171.47	Картометрический метод	2.50	-
1813	568571.60	1405117.29	Картометрический метод	2.50	-
1814	568550.05	1405100.21	Картометрический метод	2.50	-

## 2. Сведения о характерных точках границ объекта

Обозначение характерных точек границ	Координаты, м		Метод определения координат характерной точки	Средняя квадратическая погрешность положения характерной точки (M <sub>t</sub> ), м	Описание обозначения точки на местности (при наличии)
	X	Y			
1	2	3	4	5	6
1815	568538.54	1405090.76	Картометрический метод	2.50	-
1816	568497.98	1405062.82	Картометрический метод	2.50	-
1817	568486.82	1405056.25	Картометрический метод	2.50	-
1818	568475.45	1405048.59	Картометрический метод	2.50	-
1819	568468.65	1405047.48	Картометрический метод	2.50	-
1820	568449.12	1405049.26	Картометрический метод	2.50	-
1821	568440.88	1405059.35	Картометрический метод	2.50	-
1822	568425.37	1405077.94	Картометрический метод	2.50	-
1823	568395.81	1405107.44	Картометрический метод	2.50	-
1794	568377.33	1405092.48	Картометрический метод	2.50	-
1824	568774.64	1405376.89	Картометрический метод	2.50	-
1825	568764.67	1405376.10	Картометрический метод	2.50	-
1826	568751.41	1405361.62	Картометрический метод	2.50	-
1827	568731.53	1405330.71	Картометрический метод	2.50	-
1828	568700.53	1405320.57	Картометрический метод	2.50	-
1829	568672.36	1405313.21	Картометрический метод	2.50	-
1830	568656.78	1405311.52	Картометрический метод	2.50	-
1831	568637.35	1405327.48	Картометрический метод	2.50	-
1832	568556.85	1405289.18	Картометрический метод	2.50	-
1833	568557.51	1405262.19	Картометрический метод	2.50	-
1834	568555.79	1405235.52	Картометрический метод	2.50	-
1835	568548.26	1405229.21	Картометрический метод	2.50	-
1836	568528.89	1405212.93	Картометрический метод	2.50	-
1837	568406.69	1405116.64	Картометрический метод	2.50	-
1838	568435.26	1405084.75	Картометрический метод	2.50	-

## 2. Сведения о характерных точках границ объекта

Обозначение характерных точек границ	Координаты, м		Метод определения координат характерной точки	Средняя квадратическая погрешность положения характерной точки (Mt), м	Описание обозначения точки на местности (при наличии)
	X	Y			
1	2	3	4	5	6
1839	568455.02	1405061.15	Картометрический метод	2.50	-
1840	568468.58	1405059.10	Картометрический метод	2.50	-
1841	568481.17	1405068.10	Картометрический метод	2.50	-
1842	568498.94	1405081.26	Картометрический метод	2.50	-
1843	568520.83	1405099.46	Картометрический метод	2.50	-
1844	568641.81	1405199.18	Картометрический метод	2.50	-
1845	568696.95	1405240.40	Картометрический метод	2.50	-
1846	568741.23	1405269.58	Картометрический метод	2.50	-
1847	568751.70	1405278.20	Картометрический метод	2.50	-
1848	568768.18	1405294.24	Картометрический метод	2.50	-
1849	568764.57	1405338.08	Картометрический метод	2.50	-
1824	568774.64	1405376.89	Картометрический метод	2.50	-
1850	568235.94	1405215.19	Картометрический метод	2.50	-
1851	568283.68	1405269.16	Картометрический метод	2.50	-
1852	568263.99	1405309.54	Картометрический метод	2.50	-
1853	568250.76	1405353.11	Картометрический метод	2.50	-
1854	568240.04	1405394.23	Картометрический метод	2.50	-
1855	568207.48	1405514.42	Картометрический метод	2.50	-
1856	568140.67	1405506.94	Картометрический метод	2.50	-
1857	568144.96	1405493.21	Картометрический метод	2.50	-
1858	568121.46	1405484.76	Картометрический метод	2.50	-
1859	568092.30	1405471.78	Картометрический метод	2.50	-
1860	568110.42	1405429.71	Картометрический метод	2.50	-
1861	568129.04	1405435.64	Картометрический метод	2.50	-
1862	568153.97	1405445.19	Картометрический метод	2.50	-

2. Сведения о характерных точках границ объекта					
Обозначение характерных точек границ	Координаты, м		Метод определения координат характерной точки	Средняя квадратическая погрешность положения характерной точки (Mt), м	Описание обозначения точки на местности (при наличии)
	X	Y			
1	2	3	4	5	6
1863	568164.14	1405419.88	Картометрический метод	2.50	-
1864	568162.09	1405417.04	Картометрический метод	2.50	-
1865	568159.41	1405415.65	Картометрический метод	2.50	-
1866	568154.29	1405412.22	Картометрический метод	2.50	-
1867	568148.74	1405409.02	Картометрический метод	2.50	-
1868	568142.72	1405404.74	Картометрический метод	2.50	-
1869	568125.64	1405394.38	Картометрический метод	2.50	-
1870	568155.14	1405327.39	Картометрический метод	2.50	-
1871	568164.80	1405310.19	Картометрический метод	2.50	-
1872	568172.26	1405293.45	Картометрический метод	2.50	-
1873	568179.02	1405295.94	Картометрический метод	2.50	-
1874	568203.07	1405256.62	Картометрический метод	2.50	-
1875	568209.43	1405245.46	Картометрический метод	2.50	-
1876	568215.37	1405235.85	Картометрический метод	2.50	-
1877	568226.20	1405223.90	Картометрический метод	2.50	-
1850	568235.94	1405215.19	Картометрический метод	2.50	-
1878	568476.93	1404767.48	Картометрический метод	2.50	-
1879	568461.95	1404803.72	Картометрический метод	2.50	-
1880	568471.61	1404809.29	Картометрический метод	2.50	-
1881	568464.09	1404823.93	Картометрический метод	2.50	-
1882	568459.92	1404839.61	Картометрический метод	2.50	-
1883	568456.68	1404851.82	Картометрический метод	2.50	-
1884	568449.74	1404854.74	Картометрический метод	2.50	-
1885	568406.64	1404919.19	Картометрический метод	2.50	-
1886	568389.72	1404941.77	Картометрический метод	2.50	-

## 2. Сведения о характерных точках границ объекта

Обозначение характерных точек границ	Координаты, м		Метод определения координат характерной точки	Средняя квадратическая погрешность положения характерной точки (M <sub>t</sub> ), м	Описание обозначения точки на местности (при наличии)
	X	Y			
1	2	3	4	5	6
1887	568370.17	1404932.05	Картометрический метод	2.50	-
1888	568373.84	1404927.03	Картометрический метод	2.50	-
1889	568352.72	1404911.58	Картометрический метод	2.50	-
1890	568246.46	1404866.57	Картометрический метод	2.50	-
1891	568235.50	1404857.59	Картометрический метод	2.50	-
1892	568229.07	1404858.54	Картометрический метод	2.50	-
1893	568221.97	1404867.15	Картометрический метод	2.50	-
1894	568214.80	1404863.14	Картометрический метод	2.50	-
1895	568206.30	1404855.11	Картометрический метод	2.50	-
1896	568218.20	1404803.63	Картометрический метод	2.50	-
1897	568233.89	1404783.83	Картометрический метод	2.50	-
1898	568221.92	1404778.24	Картометрический метод	2.50	-
1899	568194.51	1404765.46	Картометрический метод	2.50	-
1900	568192.13	1404751.84	Картометрический метод	2.50	-
1901	568186.89	1404721.90	Картометрический метод	2.50	-
1902	568193.86	1404693.97	Картометрический метод	2.50	-
1903	568253.02	1404715.02	Картометрический метод	2.50	-
1904	568315.90	1404723.57	Картометрический метод	2.50	-
1905	568318.58	1404711.08	Картометрический метод	2.50	-
1906	568353.07	1404715.54	Картометрический метод	2.50	-
1907	568355.92	1404719.65	Картометрический метод	2.50	-
1908	568383.52	1404736.02	Картометрический метод	2.50	-
1909	568457.66	1404760.34	Картометрический метод	2.50	-
1878	568476.93	1404767.48	Картометрический метод	2.50	-
1910	568037.38	1407806.76	Картометрический метод	2.50	-

## 2. Сведения о характерных точках границ объекта

Обозначение характерных точек границ	Координаты, м		Метод определения координат характерной точки	Средняя квадратическая погрешность положения характерной точки (Mt), м	Описание обозначения точки на местности (при наличии)
	X	Y			
1	2	3	4	5	6
1911	568094.44	1407698.67	Картометрический метод	2.50	-
1912	568109.08	1407706.02	Картометрический метод	2.50	-
1913	568131.06	1407717.06	Картометрический метод	2.50	-
1914	568153.05	1407728.10	Картометрический метод	2.50	-
1915	568175.03	1407739.15	Картометрический метод	2.50	-
1916	568197.01	1407750.19	Картометрический метод	2.50	-
1917	568218.99	1407761.23	Картометрический метод	2.50	-
1918	568227.12	1407765.32	Картометрический метод	2.50	-
1919	568240.49	1407908.79	Картометрический метод	2.50	-
1920	568164.14	1407870.43	Картометрический метод	2.50	-
1921	568142.16	1407859.39	Картометрический метод	2.50	-
1922	568120.17	1407848.34	Картометрический метод	2.50	-
1923	568098.19	1407837.30	Картометрический метод	2.50	-
1924	568076.21	1407826.26	Картометрический метод	2.50	-
1925	568054.23	1407815.22	Картометрический метод	2.50	-
1910	568037.38	1407806.76	Картометрический метод	2.50	-
1926	567972.37	1407933.23	Картометрический метод	2.50	-
1927	568028.20	1407824.53	Картометрический метод	2.50	-
1928	568045.38	1407833.16	Картометрический метод	2.50	-
1929	568067.36	1407844.20	Картометрический метод	2.50	-
1930	568089.34	1407855.24	Картометрический метод	2.50	-
1931	568111.33	1407866.28	Картометрический метод	2.50	-
1932	568133.31	1407877.32	Картометрический метод	2.50	-
1933	568155.29	1407888.37	Картометрический метод	2.50	-
1934	568127.86	1407942.97	Картометрический метод	2.50	-

2. Сведения о характерных точках границ объекта					
Обозначение характерных точек границ	Координаты, м		Метод определения координат характерной точки	Средняя квадратическая погрешность положения характерной точки (Mt), м	Описание обозначения точки на местности (при наличии)
	X	Y			
1	2	3	4	5	6
1935	568100.44	1407997.56	Картометрический метод	2.50	-
1936	568078.45	1407986.52	Картометрический метод	2.50	-
1937	568056.48	1407975.47	Картометрический метод	2.50	-
1938	568034.49	1407964.43	Картометрический метод	2.50	-
1939	568012.51	1407953.39	Картометрический метод	2.50	-
1940	567990.52	1407942.35	Картометрический метод	2.50	-
1926	567972.37	1407933.23	Картометрический метод	2.50	-
1941	567375.47	1407390.20	Картометрический метод	2.50	-
1942	567382.08	1407390.77	Картометрический метод	2.50	-
1943	567388.11	1407390.30	Картометрический метод	2.50	-
1944	567397.76	1407390.56	Картометрический метод	2.50	-
1945	567409.39	1407420.31	Картометрический метод	2.50	-
1946	567413.50	1407419.12	Картометрический метод	2.50	-
1947	567429.63	1407463.56	Картометрический метод	2.50	-
1948	567432.39	1407504.56	Картометрический метод	2.50	-
1949	567455.86	1407581.68	Картометрический метод	2.50	-
1950	567449.86	1407583.64	Картометрический метод	2.50	-
1951	567435.58	1407588.27	Картометрический метод	2.50	-
1952	567408.77	1407566.66	Картометрический метод	2.50	-
1953	567402.13	1407552.75	Картометрический метод	2.50	-
1954	567393.72	1407516.80	Картометрический метод	2.50	-
1955	567373.57	1407478.43	Картометрический метод	2.50	-
1956	567353.98	1407439.38	Картометрический метод	2.50	-
1957	567350.93	1407394.88	Картометрический метод	2.50	-
1941	567375.47	1407390.20	Картометрический метод	2.50	-



## 2. Сведения о характерных точках границ объекта

Обозначение характерных точек границ	Координаты, м		Метод определения координат характерной точки	Средняя квадратическая погрешность положения характерной точки (Mt), м	Описание обозначения точки на местности (при наличии)
	X	Y			
1	2	3	4	5	6
1958	569770.52	1407722.24	Картометрический метод	2.50	-
1959	569788.18	1407731.70	Картометрический метод	2.50	-
1960	569805.26	1407741.42	Картометрический метод	2.50	-
1961	569823.93	1407751.24	Картометрический метод	2.50	-
1962	569841.14	1407761.43	Картометрический метод	2.50	-
1963	569867.20	1407786.74	Картометрический метод	2.50	-
1964	569888.10	1407805.02	Картометрический метод	2.50	-
1965	569908.56	1407825.33	Картометрический метод	2.50	-
1966	569915.42	1407838.08	Картометрический метод	2.50	-
1967	569918.52	1407843.85	Картометрический метод	2.50	-
1968	569924.38	1407854.75	Картометрический метод	2.50	-
1969	569936.56	1407892.53	Картометрический метод	2.50	-
1970	569940.79	1407924.22	Картометрический метод	2.50	-
1971	569939.98	1407963.37	Картометрический метод	2.50	-
1972	569933.01	1407990.96	Картометрический метод	2.50	-
1973	569854.86	1408146.93	Картометрический метод	2.50	-
1974	569817.13	1408174.46	Картометрический метод	2.50	-
1975	569804.65	1408156.43	Картометрический метод	2.50	-
1976	569792.84	1408137.21	Картометрический метод	2.50	-
1977	569782.52	1408122.04	Картометрический метод	2.50	-
1978	569777.14	1408102.89	Картометрический метод	2.50	-
1979	569776.87	1408081.38	Картометрический метод	2.50	-
1980	569779.57	1408072.63	Картометрический метод	2.50	-
1981	569830.42	1407979.30	Картометрический метод	2.50	-
1982	569837.55	1407961.14	Картометрический метод	2.50	-

## 2. Сведения о характерных точках границ объекта

Обозначение характерных точек границ	Координаты, м		Метод определения координат характерной точки	Средняя квадратическая погрешность положения характерной точки (Mt), м	Описание обозначения точки на местности (при наличии)
	X	Y			
1	2	3	4	5	6
1983	569840.49	1407945.43	Картометрический метод	2.50	-
1984	569840.93	1407929.46	Картометрический метод	2.50	-
1985	569838.81	1407913.64	Картометрический метод	2.50	-
1986	569834.20	1407898.32	Картометрический метод	2.50	-
1987	569824.83	1407880.00	Картометрический метод	2.50	-
1988	569814.52	1407864.84	Картометрический метод	2.50	-
1989	569803.10	1407855.08	Картометрический метод	2.50	-
1990	569756.38	1407828.95	Картометрический метод	2.50	-
1991	569739.06	1407819.24	Картометрический метод	2.50	-
1992	569721.65	1407809.68	Картометрический метод	2.50	-
1958	569770.52	1407722.24	Картометрический метод	2.50	-
1993	568938.01	1407479.75	Картометрический метод	2.50	-
1994	568937.29	1407492.47	Картометрический метод	2.50	-
1995	568957.33	1407496.42	Картометрический метод	2.50	-
1996	568965.59	1407500.02	Картометрический метод	2.50	-
1997	568978.25	1407508.00	Картометрический метод	2.50	-
1998	568989.17	1407518.39	Картометрический метод	2.50	-
1999	568997.53	1407531.87	Картометрический метод	2.50	-
2000	569002.45	1407545.31	Картометрический метод	2.50	-
2001	569005.11	1407560.21	Картометрический метод	2.50	-
2002	569003.56	1407576.33	Картометрический метод	2.50	-
2003	568998.73	1407590.86	Картометрический метод	2.50	-
2004	568991.64	1407604.38	Картометрический метод	2.50	-
2005	568980.34	1407625.98	Картометрический метод	2.50	-
2006	568968.27	1407647.33	Картометрический метод	2.50	-

2. Сведения о характерных точках границ объекта					
Обозначение характерных точек границ	Координаты, м		Метод определения координат характерной точки	Средняя квадратическая погрешность положения характерной точки (Mt), м	Описание обозначения точки на местности (при наличии)
	X	Y			
1	2	3	4	5	6
2007	568956.41	1407668.89	Картометрический метод	2.50	-
2008	568944.55	1407690.44	Картометрический метод	2.50	-
2009	568932.45	1407712.27	Картометрический метод	2.50	-
2010	568920.83	1407733.53	Картометрический метод	2.50	-
2011	568908.97	1407755.09	Картометрический метод	2.50	-
2012	568935.94	1407769.77	Картометрический метод	2.50	-
2013	568902.51	1407829.03	Картометрический метод	2.50	-
2014	568832.54	1407790.81	Картометрический метод	2.50	-
2015	568865.49	1407731.25	Картометрический метод	2.50	-
2016	568877.35	1407709.70	Картометрический метод	2.50	-
2017	568889.31	1407687.81	Картометрический метод	2.50	-
2018	568901.07	1407666.59	Картометрический метод	2.50	-
2019	568912.94	1407645.04	Картометрический метод	2.50	-
2020	568924.80	1407623.49	Картометрический метод	2.50	-
2021	568936.57	1407601.67	Картометрический метод	2.50	-
2022	568948.25	1407580.38	Картометрический метод	2.50	-
2023	568954.89	1407566.57	Картометрический метод	2.50	-
2024	568954.56	1407555.96	Картометрический метод	2.50	-
2025	568950.60	1407547.76	Картометрический метод	2.50	-
2026	568943.20	1407542.22	Картометрический метод	2.50	-
2027	568939.77	1407540.55	Картометрический метод	2.50	-
2028	568934.62	1407539.95	Картометрический метод	2.50	-
2029	568918.19	1407541.54	Картометрический метод	2.50	-
2030	568898.38	1407542.36	Картометрический метод	2.50	-
2031	568892.63	1407483.54	Картометрический метод	2.50	-

2. Сведения о характерных точках границ объекта					
Обозначение характерных точек границ	Координаты, м		Метод определения координат характерной точки	Средняя квадратическая погрешность положения характерной точки (Mt), м	Описание обозначения точки на местности (при наличии)
	X	Y			
1	2	3	4	5	6
2032	568913.14	1407481.07	Картометрический метод	2.50	-
2033	568925.39	1407479.38	Картометрический метод	2.50	-
1993	568938.01	1407479.75	Картометрический метод	2.50	-
2034	569119.89	1407704.53	Картометрический метод	2.50	-
2035	569121.02	1407702.87	Картометрический метод	2.50	-
2036	569142.01	1407663.55	Картометрический метод	2.50	-
2037	569143.54	1407669.61	Картометрический метод	2.50	-
2038	569152.90	1407720.55	Картометрический метод	2.50	-
2034	569119.89	1407704.53	Картометрический метод	2.50	-
2039	568874.98	1407495.37	Картометрический метод	2.50	-
2040	568879.37	1407544.18	Картометрический метод	2.50	-
2041	568859.05	1407545.70	Картометрический метод	2.50	-
2042	568838.07	1407547.58	Картометрический метод	2.50	-
2043	568818.02	1407549.40	Картометрический метод	2.50	-
2044	568797.70	1407551.46	Картометрический метод	2.50	-
2045	568777.63	1407553.53	Картометрический метод	2.50	-
2046	568761.72	1407556.28	Картометрический метод	2.50	-
2047	568745.37	1407561.18	Картометрический метод	2.50	-
2048	568729.90	1407567.66	Картометрический метод	2.50	-
2049	568715.32	1407576.52	Картометрический метод	2.50	-
2050	568701.62	1407587.54	Картометрический метод	2.50	-
2051	568692.15	1407597.08	Картометрический метод	2.50	-
2052	568646.25	1407571.57	Картометрический метод	2.50	-
2053	568667.16	1407549.71	Картометрический метод	2.50	-
2054	568685.93	1407535.46	Картометрический метод	2.50	-

2. Сведения о характерных точках границ объекта					
Обозначение характерных точек границ	Координаты, м		Метод определения координат характерной точки	Средняя квадратическая погрешность положения характерной точки (Mt), м	Описание обозначения точки на местности (при наличии)
	X	Y			
1	2	3	4	5	6
2055	568706.22	1407523.63	Картометрический метод	2.50	-
2056	568727.79	1407514.28	Картометрический метод	2.50	-
2057	568750.18	1407507.09	Картометрический метод	2.50	-
2058	568773.87	1407503.08	Картометрический метод	2.50	-
2059	568793.86	1407501.40	Картометрический метод	2.50	-
2060	568813.62	1407499.83	Картометрический метод	2.50	-
2061	568833.53	1407498.09	Картометрический метод	2.50	-
2062	568854.53	1407496.49	Картометрический метод	2.50	-
2039	568874.98	1407495.37	Картометрический метод	2.50	-
2063	568619.00	1407615.56	Картометрический метод	2.50	-
2064	568664.05	1407639.94	Картометрический метод	2.50	-
2065	568654.19	1407657.81	Картометрический метод	2.50	-
2066	568644.73	1407674.97	Картометрический метод	2.50	-
2067	568635.07	1407692.48	Картометрический метод	2.50	-
2068	568625.42	1407710.00	Картометрический метод	2.50	-
2069	568615.76	1407727.51	Картометрический метод	2.50	-
2070	568606.10	1407745.03	Картометрический метод	2.50	-
2071	568596.24	1407762.89	Картометрический метод	2.50	-
2072	568586.78	1407780.05	Картометрический метод	2.50	-
2073	568577.12	1407797.57	Картометрический метод	2.50	-
2074	568567.47	1407815.08	Картометрический метод	2.50	-
2075	568557.81	1407832.59	Картометрический метод	2.50	-
2076	568548.15	1407850.10	Картометрический метод	2.50	-
2077	568541.98	1407865.32	Картометрический метод	2.50	-
2078	568535.66	1407882.56	Картометрический метод	2.50	-

2. Сведения о характерных точках границ объекта					
Обозначение характерных точек границ	Координаты, м		Метод определения координат характерной точки	Средняя квадратическая погрешность положения характерной точки (Mt), м	Описание обозначения точки на местности (при наличии)
	X	Y			
1	2	3	4	5	6
2079	568530.33	1407899.77	Картометрический метод	2.50	-
2080	568525.79	1407917.81	Картометрический метод	2.50	-
2081	568522.12	1407936.00	Картометрический метод	2.50	-
2082	568519.65	1407954.41	Картометрический метод	2.50	-
2083	568517.90	1407973.27	Картометрический метод	2.50	-
2084	568516.80	1407990.90	Картометрический метод	2.50	-
2085	568516.43	1408009.73	Картометрический метод	2.50	-
2086	568517.40	1408027.52	Картометрический метод	2.50	-
2087	568466.36	1408032.98	Картометрический метод	2.50	-
2088	568465.19	1408010.62	Картометрический метод	2.50	-
2089	568465.16	1407989.55	Картометрический метод	2.50	-
2090	568466.51	1407969.06	Картометрический метод	2.50	-
2091	568468.41	1407947.91	Картометрический метод	2.50	-
2092	568471.54	1407927.10	Картометрический метод	2.50	-
2093	568475.59	1407905.82	Картометрический метод	2.50	-
2094	568480.72	1407885.61	Картометрический метод	2.50	-
2095	568487.02	1407865.92	Картометрический метод	2.50	-
2096	568494.51	1407846.55	Картометрический метод	2.50	-
2097	568503.22	1407825.79	Картометрический метод	2.50	-
2098	568512.87	1407808.26	Картометрический метод	2.50	-
2099	568522.52	1407790.75	Картометрический метод	2.50	-
2100	568532.17	1407773.23	Картометрический метод	2.50	-
2101	568541.82	1407755.72	Картометрический метод	2.50	-
2102	568551.47	1407738.20	Картометрический метод	2.50	-
2103	568561.11	1407720.67	Картометрический метод	2.50	-

2. Сведения о характерных точках границ объекта					
Обозначение характерных точек границ	Координаты, м		Метод определения координат характерной точки	Средняя квадратическая погрешность положения характерной точки (Mt), м	Описание обозначения точки на местности (при наличии)
	X	Y			
1	2	3	4	5	6
2104	568570.76	1407703.16	Картометрический метод	2.50	-
2105	568580.42	1407685.62	Картометрический метод	2.50	-
2106	568590.06	1407668.12	Картометрический метод	2.50	-
2107	568599.71	1407650.60	Картометрический метод	2.50	-
2108	568609.36	1407633.08	Картометрический метод	2.50	-
2063	568619.00	1407615.56	Картометрический метод	2.50	-
2109	569291.39	1406558.42	Картометрический метод	2.50	-
2110	569323.58	1406496.87	Картометрический метод	2.50	-
2111	569406.38	1406409.33	Картометрический метод	2.50	-
2112	569433.14	1406385.56	Картометрический метод	2.50	-
2113	569485.54	1406190.06	Картометрический метод	2.50	-
2114	569480.39	1406186.81	Картометрический метод	2.50	-
2115	569468.29	1406179.05	Картометрический метод	2.50	-
2116	569462.29	1406179.66	Картометрический метод	2.50	-
2117	569453.92	1406184.13	Картометрический метод	2.50	-
2118	569346.95	1406133.80	Картометрический метод	2.50	-
2119	569334.53	1406161.40	Картометрический метод	2.50	-
2120	569252.45	1406321.15	Картометрический метод	2.50	-
2121	569349.48	1406369.89	Картометрический метод	2.50	-
2122	569262.06	1406543.89	Картометрический метод	2.50	-
2109	569291.39	1406558.42	Картометрический метод	2.50	-
2123	569187.67	1405511.59	Картометрический метод	2.50	-
2124	569190.27	1405570.01	Картометрический метод	2.50	-
2125	569140.47	1405580.78	Картометрический метод	2.50	-
2126	569140.38	1405589.50	Картометрический метод	2.50	-

2. Сведения о характерных точках границ объекта					
Обозначение характерных точек границ	Координаты, м		Метод определения координат характерной точки	Средняя квадратическая погрешность положения характерной точки (Mt), м	Описание обозначения точки на местности (при наличии)
	X	Y			
1	2	3	4	5	6
2127	569092.24	1405593.77	Картометрический метод	2.50	-
2128	568966.39	1405607.31	Картометрический метод	2.50	-
2129	568962.44	1405609.09	Картометрический метод	2.50	-
2130	568919.81	1405531.61	Картометрический метод	2.50	-
2131	568901.16	1405482.26	Картометрический метод	2.50	-
2132	568859.24	1405378.96	Картометрический метод	2.50	-
2133	568906.20	1405361.45	Картометрический метод	2.50	-
2134	568952.46	1405354.98	Картометрический метод	2.50	-
2135	568996.33	1405358.64	Картометрический метод	2.50	-
2136	569019.52	1405364.23	Картометрический метод	2.50	-
2137	569028.78	1405366.77	Картометрический метод	2.50	-
2138	569107.16	1405407.55	Картометрический метод	2.50	-
2139	569130.56	1405425.86	Картометрический метод	2.50	-
2140	569149.20	1405446.00	Картометрический метод	2.50	-
2141	569163.05	1405464.16	Картометрический метод	2.50	-
2123	569187.67	1405511.59	Картометрический метод	2.50	-
2142	569279.54	1405836.96	Картометрический метод	2.50	-
2143	569294.97	1405899.89	Картометрический метод	2.50	-
2144	569298.41	1405938.60	Картометрический метод	2.50	-
2145	569296.05	1405959.42	Картометрический метод	2.50	-
2146	569233.49	1405969.45	Картометрический метод	2.50	-
2147	569208.76	1405973.09	Картометрический метод	2.50	-
2148	569159.04	1405980.30	Картометрический метод	2.50	-
2149	569134.21	1405984.09	Картометрический метод	2.50	-
2150	569109.47	1405987.72	Картометрический метод	2.50	-



2. Сведения о характерных точках границ объекта					
Обозначение характерных точек границ	Координаты, м		Метод определения координат характерной точки	Средняя квадратическая погрешность положения характерной точки (Mt), м	Описание обозначения точки на местности (при наличии)
	X	Y			
1	2	3	4	5	6
2151	569092.33	1405990.23	Картометрический метод	2.50	-
2152	569079.56	1405967.82	Картометрический метод	2.50	-
2153	569073.77	1405932.31	Картометрический метод	2.50	-
2154	569072.96	1405923.32	Картометрический метод	2.50	-
2155	569063.32	1405924.58	Картометрический метод	2.50	-
2156	569038.48	1405927.88	Картометрический метод	2.50	-
2157	569028.61	1405868.62	Картометрический метод	2.50	-
2158	569053.25	1405865.26	Картометрический метод	2.50	-
2159	569077.93	1405861.94	Картометрический метод	2.50	-
2160	569102.72	1405858.62	Картометрический метод	2.50	-
2161	569128.02	1405855.07	Картометрический метод	2.50	-
2162	569153.11	1405852.07	Картометрический метод	2.50	-
2142	569279.54	1405836.96	Картометрический метод	2.50	-
2163	569180.23	1405604.52	Картометрический метод	2.50	-
2164	569180.24	1405604.52	Картометрический метод	2.50	-
2165	569185.71	1405603.57	Картометрический метод	2.50	-
2166	569194.84	1405601.98	Картометрический метод	2.50	-
2167	569199.48	1405620.28	Картометрический метод	2.50	-
2168	569202.80	1405633.36	Картометрический метод	2.50	-
2169	569211.18	1405647.26	Картометрический метод	2.50	-
2170	569233.17	1405696.33	Картометрический метод	2.50	-
2171	569244.78	1405734.72	Картометрический метод	2.50	-
2172	569259.68	1405772.38	Картометрический метод	2.50	-
2173	569273.02	1405810.37	Картометрический метод	2.50	-
2174	569274.84	1405817.81	Картометрический метод	2.50	-

2. Сведения о характерных точках границ объекта					
Обозначение характерных точек границ	Координаты, м		Метод определения координат характерной точки	Средняя квадратическая погрешность положения характерной точки (Mt), м	Описание обозначения точки на местности (при наличии)
	X	Y			
1	2	3	4	5	6
2175	569227.80	1405824.25	Картометрический метод	2.50	-
2176	569227.20	1405820.64	Картометрический метод	2.50	-
2177	569218.46	1405781.60	Картометрический метод	2.50	-
2178	569209.72	1405742.57	Картометрический метод	2.50	-
2179	569204.82	1405720.70	Картометрический метод	2.50	-
2180	569126.41	1405736.03	Картометрический метод	2.50	-
2181	569087.61	1405740.55	Картометрический метод	2.50	-
2182	569058.33	1405742.01	Картометрический метод	2.50	-
2183	569032.01	1405743.99	Картометрический метод	2.50	-
2184	568997.45	1405747.93	Картометрический метод	2.50	-
2185	568991.54	1405689.14	Картометрический метод	2.50	-
2186	568986.57	1405642.96	Картометрический метод	2.50	-
2187	568966.84	1405622.71	Картометрический метод	2.50	-
2188	568976.59	1405620.44	Картометрический метод	2.50	-
2189	569066.29	1405611.15	Картометрический метод	2.50	-
2190	569078.41	1405609.76	Картометрический метод	2.50	-
2191	569103.84	1405606.42	Картометрический метод	2.50	-
2192	569129.05	1405603.24	Картометрический метод	2.50	-
2193	569153.98	1405600.24	Картометрический метод	2.50	-
2194	569179.44	1405597.05	Картометрический метод	2.50	-
2163	569180.23	1405604.52	Картометрический метод	2.50	-
2195	569294.47	1405973.38	Картометрический метод	2.50	-
2196	569276.79	1406025.17	Картометрический метод	2.50	-
2197	569274.57	1406031.68	Картометрический метод	2.50	-
2198	569271.99	1406036.17	Картометрический метод	2.50	-

2. Сведения о характерных точках границ объекта					
Обозначение характерных точек границ	Координаты, м		Метод определения координат характерной точки	Средняя квадратическая погрешность положения характерной точки (M <sub>t</sub> ), м	Описание обозначения точки на местности (при наличии)
	X	Y			
1	2	3	4	5	6
2199	569245.25	1406082.90	Картометрический метод	2.50	-
2200	569212.29	1406115.41	Картометрический метод	2.50	-
2201	569195.74	1406138.75	Картометрический метод	2.50	-
2202	569161.67	1406155.45	Картометрический метод	2.50	-
2203	569149.95	1406085.52	Картометрический метод	2.50	-
2204	569144.43	1406055.77	Картометрический метод	2.50	-
2205	569119.70	1406059.41	Картометрический метод	2.50	-
2206	569110.79	1406000.83	Картометрический метод	2.50	-
2207	569136.03	1405996.89	Картометрический метод	2.50	-
2208	569185.63	1405989.07	Картометрический метод	2.50	-
2209	569210.36	1405985.43	Картометрический метод	2.50	-
2210	569269.73	1405977.03	Картометрический метод	2.50	-
2195	569294.47	1405973.38	Картометрический метод	2.50	-
2211	568030.60	1405488.63	Картометрический метод	2.50	-
2212	568019.67	1405489.10	Картометрический метод	2.50	-
2213	567947.07	1405461.33	Картометрический метод	2.50	-
2214	567960.98	1405424.69	Картометрический метод	2.50	-
2215	567970.90	1405377.19	Картометрический метод	2.50	-
2216	567982.76	1405354.73	Картометрический метод	2.50	-
2217	567985.14	1405351.61	Картометрический метод	2.50	-
2218	567992.49	1405340.19	Картометрический метод	2.50	-
2219	567982.18	1405333.08	Картометрический метод	2.50	-
2220	568041.61	1405249.89	Картометрический метод	2.50	-
2221	568063.46	1405237.24	Картометрический метод	2.50	-
2222	568090.28	1405264.67	Картометрический метод	2.50	-

2. Сведения о характерных точках границ объекта					
Обозначение характерных точек границ	Координаты, м		Метод определения координат характерной точки	Средняя квадратическая погрешность положения характерной точки (Mt), м	Описание обозначения точки на местности (при наличии)
	X	Y			
1	2	3	4	5	6
2223	568093.31	1405261.60	Картометрический метод	2.50	-
2224	568107.95	1405273.22	Картометрический метод	2.50	-
2225	568119.66	1405280.23	Картометрический метод	2.50	-
2226	568103.14	1405317.08	Картометрический метод	2.50	-
2227	568085.97	1405356.85	Картометрический метод	2.50	-
2228	568074.37	1405383.73	Картометрический метод	2.50	-
2229	568053.27	1405436.95	Картометрический метод	2.50	-
2230	568063.16	1405443.22	Картометрический метод	2.50	-
2231	568056.05	1405458.35	Картометрический метод	2.50	-
2232	568054.10	1405461.95	Картометрический метод	2.50	-
2233	568050.48	1405468.92	Картометрический метод	2.50	-
2234	568043.51	1405481.14	Картометрический метод	2.50	-
2235	568043.14	1405481.79	Картометрический метод	2.50	-
2236	568034.27	1405480.97	Картометрический метод	2.50	-
2237	568032.80	1405484.04	Картометрический метод	2.50	-
2211	568030.60	1405488.63	Картометрический метод	2.50	-
2238	568532.93	1408100.65	Картометрический метод	2.50	-
2239	568538.90	1408118.82	Картометрический метод	2.50	-
2240	568545.88	1408135.92	Картометрический метод	2.50	-
2241	568553.21	1408152.83	Картометрический метод	2.50	-
2242	568561.32	1408169.40	Картометрический метод	2.50	-
2243	568569.90	1408185.24	Картометрический метод	2.50	-
2244	568579.92	1408200.62	Картометрический метод	2.50	-
2245	568590.29	1408215.59	Картометрический метод	2.50	-
2246	568601.95	1408230.56	Картометрический метод	2.50	-

## 2. Сведения о характерных точках границ объекта

Обозначение характерных точек границ	Координаты, м		Метод определения координат характерной точки	Средняя квадратическая погрешность положения характерной точки (M <sub>t</sub> ), м	Описание обозначения точки на местности (при наличии)
	X	Y			
1	2	3	4	5	6
2247	568614.63	1408244.98	Картометрический метод	2.50	-
2248	568632.40	1408262.46	Картометрический метод	2.50	-
2249	568648.88	1408278.48	Картометрический метод	2.50	-
2250	568666.90	1408293.08	Картометрический метод	2.50	-
2251	568685.78	1408306.44	Картометрический метод	2.50	-
2252	568705.56	1408318.30	Картометрический метод	2.50	-
2253	568727.92	1408330.23	Картометрический метод	2.50	-
2254	568749.86	1408342.23	Картометрический метод	2.50	-
2255	568730.54	1408377.40	Картометрический метод	2.50	-
2256	568711.77	1408411.45	Картометрический метод	2.50	-
2257	568690.05	1408399.30	Картометрический метод	2.50	-
2258	568667.04	1408386.39	Картометрический метод	2.50	-
2259	568642.81	1408372.43	Картометрический метод	2.50	-
2260	568620.42	1408356.67	Картометрический метод	2.50	-
2261	568597.92	1408338.82	Картометрический метод	2.50	-
2262	568576.50	1408320.06	Картометрический метод	2.50	-
2263	568555.74	1408298.90	Картометрический метод	2.50	-
2264	568514.83	1408252.46	Картометрический метод	2.50	-
2265	568486.46	1408183.63	Картометрический метод	2.50	-
2266	568476.21	1408163.49	Картометрический метод	2.50	-
2267	568468.34	1408142.62	Картометрический метод	2.50	-
2268	568462.63	1408121.40	Картометрический метод	2.50	-
2269	568483.52	1408114.81	Картометрический метод	2.50	-
2238	568532.93	1408100.65	Картометрический метод	2.50	-
2270	568702.55	1408428.25	Картометрический метод	2.50	-

## 2. Сведения о характерных точках границ объекта

Обозначение характерных точек границ	Координаты, м		Метод определения координат характерной точки	Средняя квадратическая погрешность положения характерной точки (M <sub>t</sub> ), м	Описание обозначения точки на местности (при наличии)
	X	Y			
1	2	3	4	5	6
2271	568683.58	1408463.34	Картометрический метод	2.50	-
2272	568665.05	1408496.36	Картометрический метод	2.50	-
2273	568664.52	1408497.29	Картометрический метод	2.50	-
2274	568643.01	1408484.80	Картометрический метод	2.50	-
2275	568619.37	1408473.11	Картометрический метод	2.50	-
2276	568596.66	1408459.41	Картометрический метод	2.50	-
2277	568574.00	1408443.79	Картометрический метод	2.50	-
2278	568550.76	1408426.84	Картометрический метод	2.50	-
2279	568528.34	1408410.18	Картометрический метод	2.50	-
2280	568507.04	1408391.24	Картометрический метод	2.50	-
2281	568485.86	1408369.94	Картометрический метод	2.50	-
2282	568472.20	1408355.84	Картометрический метод	2.50	-
2283	568467.29	1408346.20	Картометрический метод	2.50	-
2284	568463.66	1408333.90	Картометрический метод	2.50	-
2285	568464.91	1408321.21	Картометрический метод	2.50	-
2286	568470.21	1408311.02	Картометрический метод	2.50	-
2287	568481.44	1408300.30	Картометрический метод	2.50	-
2288	568512.19	1408276.54	Картометрический метод	2.50	-
2289	568544.97	1408314.67	Картометрический метод	2.50	-
2290	568562.49	1408332.62	Картометрический метод	2.50	-
2291	568581.09	1408349.45	Картометрический метод	2.50	-
2292	568598.84	1408364.50	Картометрический метод	2.50	-
2293	568618.23	1408378.94	Картометрический метод	2.50	-
2294	568638.00	1408391.98	Картометрический метод	2.50	-
2295	568658.54	1408403.73	Картометрический метод	2.50	-

2. Сведения о характерных точках границ объекта					
Обозначение характерных точек границ	Координаты, м		Метод определения координат характерной точки	Средняя квадратическая погрешность положения характерной точки (Mt), м	Описание обозначения точки на местности (при наличии)
	X	Y			
1	2	3	4	5	6
2296	568680.44	1408416.40	Картометрический метод	2.50	-
2270	568702.55	1408428.25	Картометрический метод	2.50	-
2297	567226.45	1405828.38	Картометрический метод	2.50	-
2298	567438.32	1405918.71	Картометрический метод	2.50	-
2299	567585.69	1406023.45	Картометрический метод	2.50	-
2300	567609.71	1406039.50	Картометрический метод	2.50	-
2301	567677.37	1406120.43	Картометрический метод	2.50	-
2302	567647.52	1406159.93	Картометрический метод	2.50	-
2303	567652.63	1406172.67	Картометрический метод	2.50	-
2304	567649.80	1406176.09	Картометрический метод	2.50	-
2305	567633.36	1406156.25	Картометрический метод	2.50	-
2306	567618.52	1406138.35	Картометрический метод	2.50	-
2307	567608.32	1406127.52	Картометрический метод	2.50	-
2308	567601.73	1406120.52	Картометрический метод	2.50	-
2309	567595.73	1406120.45	Картометрический метод	2.50	-
2310	567585.22	1406112.83	Картометрический метод	2.50	-
2311	567566.66	1406099.39	Картометрический метод	2.50	-
2312	567571.09	1406095.51	Картометрический метод	2.50	-
2313	567530.73	1406077.66	Картометрический метод	2.50	-
2314	567512.51	1406074.52	Картометрический метод	2.50	-
2315	567443.96	1405975.90	Картометрический метод	2.50	-
2316	567428.12	1405972.00	Картометрический метод	2.50	-
2317	567409.91	1405976.36	Картометрический метод	2.50	-
2318	567367.20	1405997.57	Картометрический метод	2.50	-
2319	567322.70	1405932.50	Картометрический метод	2.50	-

## 2. Сведения о характерных точках границ объекта

Обозначение характерных точек границ	Координаты, м		Метод определения координат характерной точки	Средняя квадратическая погрешность положения характерной точки (Mt), м	Описание обозначения точки на местности (при наличии)
	X	Y			
1	2	3	4	5	6
2320	567304.04	1405948.99	Картометрический метод	2.50	-
2321	567330.34	1405975.74	Картометрический метод	2.50	-
2322	567360.17	1406017.10	Картометрический метод	2.50	-
2323	567374.57	1406036.80	Картометрический метод	2.50	-
2324	567387.66	1406054.72	Картометрический метод	2.50	-
2325	567410.31	1406091.66	Картометрический метод	2.50	-
2326	567418.57	1406103.06	Картометрический метод	2.50	-
2327	567429.95	1406121.08	Картометрический метод	2.50	-
2328	567481.66	1406207.89	Картометрический метод	2.50	-
2329	567495.33	1406223.61	Картометрический метод	2.50	-
2330	567516.47	1406268.35	Картометрический метод	2.50	-
2331	567527.37	1406298.78	Картометрический метод	2.50	-
2332	567523.50	1406320.00	Картометрический метод	2.50	-
2333	567524.05	1406334.01	Картометрический метод	2.50	-
2334	567532.97	1406340.76	Картометрический метод	2.50	-
2335	567546.77	1406354.15	Картометрический метод	2.50	-
2336	567550.43	1406359.85	Картометрический метод	2.50	-
2337	567537.68	1406384.89	Картометрический метод	2.50	-
2338	567507.25	1406440.85	Картометрический метод	2.50	-
2339	567498.62	1406451.93	Картометрический метод	2.50	-
2340	567494.07	1406455.51	Картометрический метод	2.50	-
2341	567483.96	1406467.74	Картометрический метод	2.50	-
2342	567473.95	1406475.49	Картометрический метод	2.50	-
2343	567459.97	1406497.38	Картометрический метод	2.50	-
2344	567436.16	1406488.76	Картометрический метод	2.50	-



## 2. Сведения о характерных точках границ объекта

Обозначение характерных точек границ	Координаты, м		Метод определения координат характерной точки	Средняя квадратическая погрешность положения характерной точки (Mt), м	Описание обозначения точки на местности (при наличии)
	X	Y			
1	2	3	4	5	6
2345	567432.19	1406497.16	Картометрический метод	2.50	-
2346	567426.27	1406509.64	Картометрический метод	2.50	-
2347	567415.10	1406520.92	Картометрический метод	2.50	-
2348	567375.29	1406551.45	Картометрический метод	2.50	-
2349	567342.80	1406586.87	Картометрический метод	2.50	-
2350	567341.41	1406588.15	Картометрический метод	2.50	-
2351	567329.81	1406576.23	Картометрический метод	2.50	-
2352	567307.64	1406555.67	Картометрический метод	2.50	-
2353	567310.16	1406553.16	Картометрический метод	2.50	-
2354	567327.62	1406532.06	Картометрический метод	2.50	-
2355	567330.86	1406521.97	Картометрический метод	2.50	-
2356	567326.24	1406517.20	Картометрический метод	2.50	-
2357	567296.73	1406486.81	Картометрический метод	2.50	-
2358	567280.04	1406470.01	Картометрический метод	2.50	-
2359	567297.03	1406450.13	Картометрический метод	2.50	-
2360	567301.86	1406415.49	Картометрический метод	2.50	-
2361	567349.25	1406327.72	Картометрический метод	2.50	-
2362	567354.18	1406224.46	Картометрический метод	2.50	-
2363	567254.02	1406063.89	Картометрический метод	2.50	-
2364	567214.95	1405978.90	Картометрический метод	2.50	-
2365	567207.41	1405881.73	Картометрический метод	2.50	-
2297	567226.45	1405828.38	Картометрический метод	2.50	-
2366	567351.61	1406154.32	Картометрический метод	2.50	-
2367	567359.33	1406145.11	Картометрический метод	2.50	-
2368	567367.30	1406135.47	Картометрический метод	2.50	-

2. Сведения о характерных точках границ объекта					
Обозначение характерных точек границ	Координаты, м		Метод определения координат характерной точки	Средняя квадратическая погрешность положения характерной точки (Mt), м	Описание обозначения точки на местности (при наличии)
	X	Y			
1	2	3	4	5	6
2369	567376.38	1406146.80	Картометрический метод	2.50	-
2370	567402.42	1406164.74	Картометрический метод	2.50	-
2371	567396.80	1406168.90	Картометрический метод	2.50	-
2372	567415.87	1406193.37	Картометрический метод	2.50	-
2373	567388.14	1406214.97	Картометрический метод	2.50	-
2374	567382.77	1406219.81	Картометрический метод	2.50	-
2375	567378.37	1406215.02	Картометрический метод	2.50	-
2376	567381.54	1406212.11	Картометрический метод	2.50	-
2377	567359.03	1406200.19	Картометрический метод	2.50	-
2378	567366.02	1406192.53	Картометрический метод	2.50	-
2379	567349.75	1406168.29	Картометрический метод	2.50	-
2366	567351.61	1406154.32	Картометрический метод	2.50	-
2380	567693.56	1406276.28	Картометрический метод	2.50	-
2381	567718.18	1406302.06	Картометрический метод	2.50	-
2382	567733.73	1406315.87	Картометрический метод	2.50	-
2383	567738.23	1406319.67	Картометрический метод	2.50	-
2384	567751.41	1406331.80	Картометрический метод	2.50	-
2385	567755.82	1406335.96	Картометрический метод	2.50	-
2386	567765.77	1406346.37	Картометрический метод	2.50	-
2387	567765.07	1406350.79	Картометрический метод	2.50	-
2388	567740.71	1406378.67	Картометрический метод	2.50	-
2389	567651.82	1406492.79	Картометрический метод	2.50	-
2390	567632.77	1406514.55	Картометрический метод	2.50	-
2391	567622.77	1406524.01	Картометрический метод	2.50	-
2392	567603.23	1406543.85	Картометрический метод	2.50	-

2. Сведения о характерных точках границ объекта					
Обозначение характерных точек границ	Координаты, м		Метод определения координат характерной точки	Средняя квадратическая погрешность положения характерной точки (Mt), м	Описание обозначения точки на местности (при наличии)
	X	Y			
1	2	3	4	5	6
2393	567585.15	1406560.40	Картометрический метод	2.50	-
2394	567568.67	1406569.93	Картометрический метод	2.50	-
2395	567538.62	1406579.72	Картометрический метод	2.50	-
2396	567535.57	1406586.96	Картометрический метод	2.50	-
2397	567534.27	1406600.70	Картометрический метод	2.50	-
2398	567546.06	1406600.77	Картометрический метод	2.50	-
2399	567553.17	1406602.32	Картометрический метод	2.50	-
2400	567590.43	1406615.01	Картометрический метод	2.50	-
2401	567592.80	1406617.14	Картометрический метод	2.50	-
2402	567600.90	1406624.43	Картометрический метод	2.50	-
2403	567646.68	1406673.33	Картометрический метод	2.50	-
2404	567665.62	1406686.48	Картометрический метод	2.50	-
2405	567684.73	1406699.96	Картометрический метод	2.50	-
2406	567693.98	1406708.22	Картометрический метод	2.50	-
2407	567708.13	1406721.59	Картометрический метод	2.50	-
2408	567721.99	1406735.14	Картометрический метод	2.50	-
2409	567737.62	1406749.98	Картометрический метод	2.50	-
2410	567771.93	1406787.53	Картометрический метод	2.50	-
2411	567807.99	1406819.32	Картометрический метод	2.50	-
2412	567842.24	1406851.27	Картометрический метод	2.50	-
2413	567877.41	1406884.86	Картометрический метод	2.50	-
2414	567873.25	1406894.45	Картометрический метод	2.50	-
2415	567803.74	1407071.46	Картометрический метод	2.50	-
2416	567816.53	1407080.10	Картометрический метод	2.50	-
2417	567844.69	1407009.91	Картометрический метод	2.50	-

2. Сведения о характерных точках границ объекта					
Обозначение характерных точек границ	Координаты, м		Метод определения координат характерной точки	Средняя квадратическая погрешность положения характерной точки (Mt), м	Описание обозначения точки на местности (при наличии)
	X	Y			
1	2	3	4	5	6
2418	567855.97	1406978.09	Картометрический метод	2.50	-
2419	567887.53	1406898.62	Картометрический метод	2.50	-
2420	567892.06	1406902.53	Картометрический метод	2.50	-
2421	567950.24	1406740.57	Картометрический метод	2.50	-
2422	567950.51	1406739.82	Картометрический метод	2.50	-
2423	567956.62	1406724.01	Картометрический метод	2.50	-
2424	567962.36	1406709.60	Картометрический метод	2.50	-
2425	567976.43	1406679.99	Картометрический метод	2.50	-
2426	568013.58	1406590.92	Картометрический метод	2.50	-
2427	568033.16	1406596.70	Картометрический метод	2.50	-
2428	568030.74	1406604.38	Картометрический метод	2.50	-
2429	568060.61	1406607.13	Картометрический метод	2.50	-
2430	568098.41	1406608.92	Картометрический метод	2.50	-
2431	568122.20	1406621.85	Картометрический метод	2.50	-
2432	568091.09	1406768.63	Картометрический метод	2.50	-
2433	568323.41	1406948.97	Картометрический метод	2.50	-
2434	568134.07	1407305.77	Картометрический метод	2.50	-
2435	568094.19	1407384.08	Картометрический метод	2.50	-
2436	568001.06	1407560.15	Картометрический метод	2.50	-
2437	567979.22	1407556.85	Картометрический метод	2.50	-
2438	567940.81	1407537.56	Картометрический метод	2.50	-
2439	567916.12	1407586.71	Картометрический метод	2.50	-
2440	567891.99	1407574.59	Картометрический метод	2.50	-
2441	567867.87	1407562.47	Картометрический метод	2.50	-
2442	567843.74	1407550.35	Картометрический метод	2.50	-

2. Сведения о характерных точках границ объекта					
Обозначение характерных точек границ	Координаты, м		Метод определения координат характерной точки	Средняя квадратическая погрешность положения характерной точки (Mt), м	Описание обозначения точки на местности (при наличии)
	X	Y			
1	2	3	4	5	6
2443	567819.61	1407538.23	Картометрический метод	2.50	-
2444	567795.49	1407526.11	Картометрический метод	2.50	-
2445	567771.36	1407513.98	Картометрический метод	2.50	-
2446	567796.04	1407464.84	Картометрический метод	2.50	-
2447	567778.17	1407455.86	Картометрический метод	2.50	-
2448	567820.66	1407371.26	Картометрический метод	2.50	-
2449	567757.67	1407329.42	Картометрический метод	2.50	-
2450	567777.22	1407303.02	Картометрический метод	2.50	-
2451	567760.51	1407288.27	Картометрический метод	2.50	-
2452	567650.40	1407191.03	Картометрический метод	2.50	-
2453	567767.98	1407047.28	Картометрический метод	2.50	-
2454	567762.27	1407040.19	Картометрический метод	2.50	-
2455	567758.77	1407044.23	Картометрический метод	2.50	-
2456	567728.00	1407080.19	Картометрический метод	2.50	-
2457	567628.09	1407202.67	Картометрический метод	2.50	-
2458	567577.50	1407238.10	Картометрический метод	2.50	-
2459	567494.08	1407133.18	Картометрический метод	2.50	-
2460	567465.74	1407093.21	Картометрический метод	2.50	-
2461	567463.45	1407083.82	Картометрический метод	2.50	-
2462	567483.81	1407011.92	Картометрический метод	2.50	-
2463	567452.23	1406975.26	Картометрический метод	2.50	-
2464	567432.23	1406953.65	Картометрический метод	2.50	-
2465	567422.16	1406940.65	Картометрический метод	2.50	-
2466	567414.91	1406926.31	Картометрический метод	2.50	-
2467	567409.41	1406919.80	Картометрический метод	2.50	-

2. Сведения о характерных точках границ объекта					
Обозначение характерных точек границ	Координаты, м		Метод определения координат характерной точки	Средняя квадратическая погрешность положения характерной точки (Mt), м	Описание обозначения точки на местности (при наличии)
	X	Y			
1	2	3	4	5	6
2468	567404.31	1406904.55	Картометрический метод	2.50	-
2469	567405.58	1406894.98	Картометрический метод	2.50	-
2470	567383.59	1406876.90	Картометрический метод	2.50	-
2471	567391.57	1406868.90	Картометрический метод	2.50	-
2472	567410.12	1406850.30	Картометрический метод	2.50	-
2473	567403.99	1406843.36	Картометрический метод	2.50	-
2474	567387.46	1406824.68	Картометрический метод	2.50	-
2475	567397.72	1406815.69	Картометрический метод	2.50	-
2476	567399.63	1406812.93	Картометрический метод	2.50	-
2477	567400.16	1406810.36	Картометрический метод	2.50	-
2478	567392.72	1406802.41	Картометрический метод	2.50	-
2479	567397.90	1406797.56	Картометрический метод	2.50	-
2480	567401.94	1406793.77	Картометрический метод	2.50	-
2481	567395.40	1406786.30	Картометрический метод	2.50	-
2482	567428.53	1406749.66	Картометрический метод	2.50	-
2483	567463.29	1406713.73	Картометрический метод	2.50	-
2484	567476.21	1406696.34	Картометрический метод	2.50	-
2485	567476.66	1406672.28	Картометрический метод	2.50	-
2486	567478.38	1406669.14	Картометрический метод	2.50	-
2487	567493.26	1406640.40	Картометрический метод	2.50	-
2488	567492.54	1406637.46	Картометрический метод	2.50	-
2489	567497.73	1406629.17	Картометрический метод	2.50	-
2490	567499.20	1406609.20	Картометрический метод	2.50	-
2491	567504.43	1406586.78	Картометрический метод	2.50	-
2492	567512.33	1406552.34	Картометрический метод	2.50	-

2. Сведения о характерных точках границ объекта					
Обозначение характерных точек границ	Координаты, м		Метод определения координат характерной точки	Средняя квадратическая погрешность положения характерной точки (Mt), м	Описание обозначения точки на местности (при наличии)
	X	Y			
1	2	3	4	5	6
2493	567522.76	1406516.47	Картометрический метод	2.50	-
2494	567535.12	1406493.35	Картометрический метод	2.50	-
2495	567538.09	1406484.79	Картометрический метод	2.50	-
2496	567553.37	1406461.27	Картометрический метод	2.50	-
2497	567569.84	1406441.91	Картометрический метод	2.50	-
2498	567585.00	1406419.89	Картометрический метод	2.50	-
2499	567602.98	1406404.73	Картометрический метод	2.50	-
2500	567618.36	1406389.53	Картометрический метод	2.50	-
2501	567625.01	1406377.64	Картометрический метод	2.50	-
2502	567633.43	1406357.61	Картометрический метод	2.50	-
2503	567640.28	1406350.09	Картометрический метод	2.50	-
2504	567654.28	1406330.72	Картометрический метод	2.50	-
2505	567661.71	1406319.63	Картометрический метод	2.50	-
2506	567670.92	1406307.25	Картометрический метод	2.50	-
2507	567683.12	1406291.38	Картометрический метод	2.50	-
2380	567693.56	1406276.28	Картометрический метод	2.50	-
2508	567987.69	1407469.28	Картометрический метод	2.50	-
2509	567967.72	1407455.85	Картометрический метод	2.50	-
2510	567949.09	1407420.22	Картометрический метод	2.50	-
2511	567964.43	1407400.28	Картометрический метод	2.50	-
2512	567984.21	1407417.51	Картометрический метод	2.50	-
2513	567996.55	1407401.26	Картометрический метод	2.50	-
2514	567982.82	1407389.23	Картометрический метод	2.50	-
2515	567995.09	1407372.39	Картометрический метод	2.50	-
2516	568002.22	1407378.59	Картометрический метод	2.50	-

2. Сведения о характерных точках границ объекта					
Обозначение характерных точек границ	Координаты, м		Метод определения координат характерной точки	Средняя квадратическая погрешность положения характерной точки (M <sub>t</sub> ), м	Описание обозначения точки на местности (при наличии)
	X	Y			
1	2	3	4	5	6
2517	568055.35	1407308.61	Картометрический метод	2.50	-
2518	568078.42	1407326.92	Картометрический метод	2.50	-
2519	568033.86	1407384.05	Картометрический метод	2.50	-
2520	568063.04	1407407.98	Картометрический метод	2.50	-
2521	568057.38	1407415.24	Картометрический метод	2.50	-
2522	568028.32	1407391.14	Картометрический метод	2.50	-
2523	568007.28	1407418.11	Картометрический метод	2.50	-
2524	568030.95	1407439.93	Картометрический метод	2.50	-
2525	568008.36	1407467.59	Картометрический метод	2.50	-
2508	567987.69	1407469.28	Картометрический метод	2.50	-
2526	567844.67	1406435.72	Картометрический метод	2.50	-
2527	567825.34	1406430.63	Картометрический метод	2.50	-
2528	567762.42	1406489.78	Картометрический метод	2.50	-
2529	567750.75	1406500.74	Картометрический метод	2.50	-
2530	567710.41	1406538.66	Картометрический метод	2.50	-
2531	567697.96	1406549.88	Картометрический метод	2.50	-
2532	567636.70	1406605.94	Картометрический метод	2.50	-
2533	567617.49	1406626.99	Картометрический метод	2.50	-
2534	567598.35	1406609.80	Картометрический метод	2.50	-
2535	567596.62	1406608.24	Картометрический метод	2.50	-
2536	567593.40	1406611.58	Картометрический метод	2.50	-
2537	567535.57	1406586.96	Картометрический метод	2.50	-
2538	567571.62	1406577.12	Картометрический метод	2.50	-
2539	567575.37	1406575.40	Картометрический метод	2.50	-
2540	567584.20	1406571.35	Картометрический метод	2.50	-



## 2. Сведения о характерных точках границ объекта

Обозначение характерных точек границ	Координаты, м		Метод определения координат характерной точки	Средняя квадратическая погрешность положения характерной точки (Mt), м	Описание обозначения точки на местности (при наличии)
	X	Y			
1	2	3	4	5	6
2541	567601.26	1406559.13	Картометрический метод	2.50	-
2542	567605.43	1406555.60	Картометрический метод	2.50	-
2543	567627.46	1406533.96	Картометрический метод	2.50	-
2544	567651.11	1406509.07	Картометрический метод	2.50	-
2545	567661.22	1406496.71	Картометрический метод	2.50	-
2546	567710.60	1406440.51	Картометрический метод	2.50	-
2547	567720.96	1406428.21	Картометрический метод	2.50	-
2548	567783.26	1406358.74	Картометрический метод	2.50	-
2549	567787.59	1406339.46	Картометрический метод	2.50	-
2550	567829.93	1406345.38	Картометрический метод	2.50	-
2551	567873.98	1406351.80	Картометрический метод	2.50	-
2552	567907.39	1406358.22	Картометрический метод	2.50	-
2553	567972.55	1406370.23	Картометрический метод	2.50	-
2554	567971.36	1406374.48	Картометрический метод	2.50	-
2555	567962.46	1406409.57	Картометрический метод	2.50	-
2556	567942.00	1406450.03	Картометрический метод	2.50	-
2557	567913.55	1406443.61	Картометрический метод	2.50	-
2558	567847.07	1406426.37	Картометрический метод	2.50	-
2526	567844.67	1406435.72	Картометрический метод	2.50	-
2559	569500.02	1406836.18	Картометрический метод	2.50	-
2560	569525.72	1406889.25	Картометрический метод	2.50	-
2561	569501.72	1406901.60	Картометрический метод	2.50	-
2562	569522.77	1406948.21	Картометрический метод	2.50	-
2563	569544.28	1406995.87	Картометрический метод	2.50	-
2564	569563.91	1406999.12	Картометрический метод	2.50	-

## 2. Сведения о характерных точках границ объекта

Обозначение характерных точек границ	Координаты, м		Метод определения координат характерной точки	Средняя квадратическая погрешность положения характерной точки (Mt), м	Описание обозначения точки на местности (при наличии)
	X	Y			
1	2	3	4	5	6
2565	569585.27	1407019.89	Картометрический метод	2.50	-
2566	569636.28	1407031.72	Картометрический метод	2.50	-
2567	569652.49	1407035.48	Картометрический метод	2.50	-
2568	569672.88	1407057.33	Картометрический метод	2.50	-
2569	569675.53	1407062.59	Картометрический метод	2.50	-
2570	569676.36	1407064.24	Картометрический метод	2.50	-
2571	569690.47	1407092.24	Картометрический метод	2.50	-
2572	569695.44	1407113.98	Картометрический метод	2.50	-
2573	569668.68	1407116.43	Картометрический метод	2.50	-
2574	569659.85	1407116.78	Картометрический метод	2.50	-
2575	569627.97	1407120.94	Картометрический метод	2.50	-
2576	569634.21	1407186.81	Картометрический метод	2.50	-
2577	569645.13	1407276.58	Картометрический метод	2.50	-
2578	569654.31	1407379.10	Картометрический метод	2.50	-
2579	569654.32	1407380.70	Картометрический метод	2.50	-
2580	569654.43	1407394.23	Картометрический метод	2.50	-
2581	569673.10	1407417.88	Картометрический метод	2.50	-
2582	569691.51	1407441.20	Картометрический метод	2.50	-
2583	569710.60	1407465.36	Картометрический метод	2.50	-
2584	569729.68	1407489.53	Картометрический метод	2.50	-
2585	569746.22	1407510.48	Картометрический метод	2.50	-
2586	569764.32	1407533.40	Картометрический метод	2.50	-
2587	569777.42	1407549.99	Картометрический метод	2.50	-
2588	569755.49	1407589.75	Картометрический метод	2.50	-
2589	569738.07	1407574.56	Картометрический метод	2.50	-

2. Сведения о характерных точках границ объекта					
Обозначение характерных точек границ	Координаты, м		Метод определения координат характерной точки	Средняя квадратическая погрешность положения характерной точки (Mt), м	Описание обозначения точки на местности (при наличии)
	X	Y			
1	2	3	4	5	6
2590	569712.42	1407548.85	Картометрический метод	2.50	-
2591	569689.04	1407521.60	Картометрический метод	2.50	-
2592	569669.65	1407497.70	Картометрический метод	2.50	-
2593	569650.90	1407473.27	Картометрический метод	2.50	-
2594	569631.48	1407446.82	Картометрический метод	2.50	-
2595	569613.44	1407415.16	Картометрический метод	2.50	-
2596	569607.90	1407405.49	Картометрический метод	2.50	-
2597	569582.52	1407362.44	Картометрический метод	2.50	-
2598	569596.72	1407326.15	Картометрический метод	2.50	-
2599	569602.00	1407312.65	Картометрический метод	2.50	-
2600	569605.84	1407302.84	Картометрический метод	2.50	-
2601	569606.86	1407300.57	Картометрический метод	2.50	-
2602	569572.52	1407297.06	Картометрический метод	2.50	-
2603	569564.29	1407248.55	Картометрический метод	2.50	-
2604	569563.65	1407244.79	Картометрический метод	2.50	-
2605	569557.24	1407207.00	Картометрический метод	2.50	-
2606	569557.02	1407205.67	Картометрический метод	2.50	-
2607	569549.67	1407160.35	Картометрический метод	2.50	-
2608	569549.28	1407157.92	Картометрический метод	2.50	-
2609	569544.79	1407135.86	Картометрический метод	2.50	-
2610	569537.17	1407112.99	Картометрический метод	2.50	-
2611	569585.09	1407086.25	Картометрический метод	2.50	-
2612	569594.26	1407085.43	Картометрический метод	2.50	-
2613	569618.58	1407077.25	Картометрический метод	2.50	-
2614	569618.82	1407073.80	Картометрический метод	2.50	-

## 2. Сведения о характерных точках границ объекта

Обозначение характерных точек границ	Координаты, м		Метод определения координат характерной точки	Средняя квадратическая погрешность положения характерной точки (M <sub>t</sub> ), м	Описание обозначения точки на местности (при наличии)
	X	Y			
1	2	3	4	5	6
2615	569619.05	1407070.35	Картометрический метод	2.50	-
2616	569591.67	1407078.96	Картометрический метод	2.50	-
2617	569582.89	1407081.37	Картометрический метод	2.50	-
2618	569533.62	1407105.14	Картометрический метод	2.50	-
2619	569513.61	1407062.72	Картометрический метод	2.50	-
2620	569493.43	1407021.51	Картометрический метод	2.50	-
2621	569470.96	1406975.06	Картометрический метод	2.50	-
2622	569448.29	1406928.21	Картометрический метод	2.50	-
2623	569429.11	1406888.59	Картометрический метод	2.50	-
2624	569443.64	1406869.34	Картометрический метод	2.50	-
2625	569479.44	1406850.14	Картометрический метод	2.50	-
2559	569500.02	1406836.18	Картометрический метод	2.50	-
2626	567192.17	1407074.28	Картометрический метод	2.50	-
2627	567188.78	1407082.79	Картометрический метод	2.50	-
2628	567168.94	1407093.15	Картометрический метод	2.50	-
2629	567163.03	1407095.94	Картометрический метод	2.50	-
2630	567143.78	1407099.67	Картометрический метод	2.50	-
2631	567137.60	1407088.70	Картометрический метод	2.50	-
2632	567124.24	1407094.96	Картометрический метод	2.50	-
2633	567113.25	1407082.69	Картометрический метод	2.50	-
2634	567118.28	1407078.96	Картометрический метод	2.50	-
2635	567112.36	1407067.57	Картометрический метод	2.50	-
2636	567139.54	1407051.44	Картометрический метод	2.50	-
2637	567159.77	1407043.66	Картометрический метод	2.50	-
2638	567172.68	1407046.42	Картометрический метод	2.50	-

2. Сведения о характерных точках границ объекта					
Обозначение характерных точек границ	Координаты, м		Метод определения координат характерной точки	Средняя квадратическая погрешность положения характерной точки (M <sub>t</sub> ), м	Описание обозначения точки на местности (при наличии)
	X	Y			
1	2	3	4	5	6
2639	567175.51	1407053.39	Картометрический метод	2.50	-
2640	567177.65	1407057.87	Картометрический метод	2.50	-
2641	567192.17	1407074.28	Картометрический метод	2.50	-
2626	567192.17	1407074.28	Картометрический метод	2.50	-
2642	569098.48	1406186.44	Картометрический метод	2.50	-
2643	569027.79	1406221.11	Картометрический метод	2.50	-
2644	569000.75	1406236.46	Картометрический метод	2.50	-
2645	568983.28	1406246.39	Картометрический метод	2.50	-
2646	568957.86	1406260.83	Картометрический метод	2.50	-
2647	568948.75	1406263.91	Картометрический метод	2.50	-
2648	568944.45	1406265.36	Картометрический метод	2.50	-
2649	568882.82	1406290.23	Картометрический метод	2.50	-
2650	568873.85	1406293.85	Картометрический метод	2.50	-
2651	568864.68	1406298.65	Картометрический метод	2.50	-
2652	568855.89	1406279.02	Картометрический метод	2.50	-
2653	568807.11	1406300.85	Картометрический метод	2.50	-
2654	568766.25	1406209.66	Картометрический метод	2.50	-
2655	568788.58	1406199.56	Картометрический метод	2.50	-
2656	568824.65	1406183.25	Картометрический метод	2.50	-
2657	568951.26	1406126.01	Картометрический метод	2.50	-
2658	568946.39	1406115.13	Картометрический метод	2.50	-
2659	568935.18	1406090.13	Картометрический метод	2.50	-
2660	568923.98	1406065.12	Картометрический метод	2.50	-
2661	568912.77	1406040.12	Картометрический метод	2.50	-
2662	568901.57	1406015.12	Картометрический метод	2.50	-

## 2. Сведения о характерных точках границ объекта

Обозначение характерных точек границ	Координаты, м		Метод определения координат характерной точки	Средняя квадратическая погрешность положения характерной точки (Mt), м	Описание обозначения точки на местности (при наличии)
	X	Y			
1	2	3	4	5	6
2663	568951.58	1405992.71	Картометрический метод	2.50	-
2664	568973.99	1406042.72	Картометрический метод	2.50	-
2665	569023.99	1406020.31	Картометрический метод	2.50	-
2666	569035.20	1406045.31	Картометрический метод	2.50	-
2667	569046.40	1406070.32	Картометрический метод	2.50	-
2642	569098.48	1406186.44	Картометрический метод	2.50	-

## 3. Сведения о характерных точках части (частей) границы объекта

Обозначение характерных точек части границы	Координаты, м		Метод определения координат характерной точки	Средняя квадратическая погрешность положения характерной точки (Mt), м	Описание обозначения точки на местности (при наличии)
	X	Y			
1	2	3	4	5	6
-	-	-	-	-	-

### Раздел 3

#### Сведения о местоположении измененных (уточненных) границ объекта

1. Система координат -

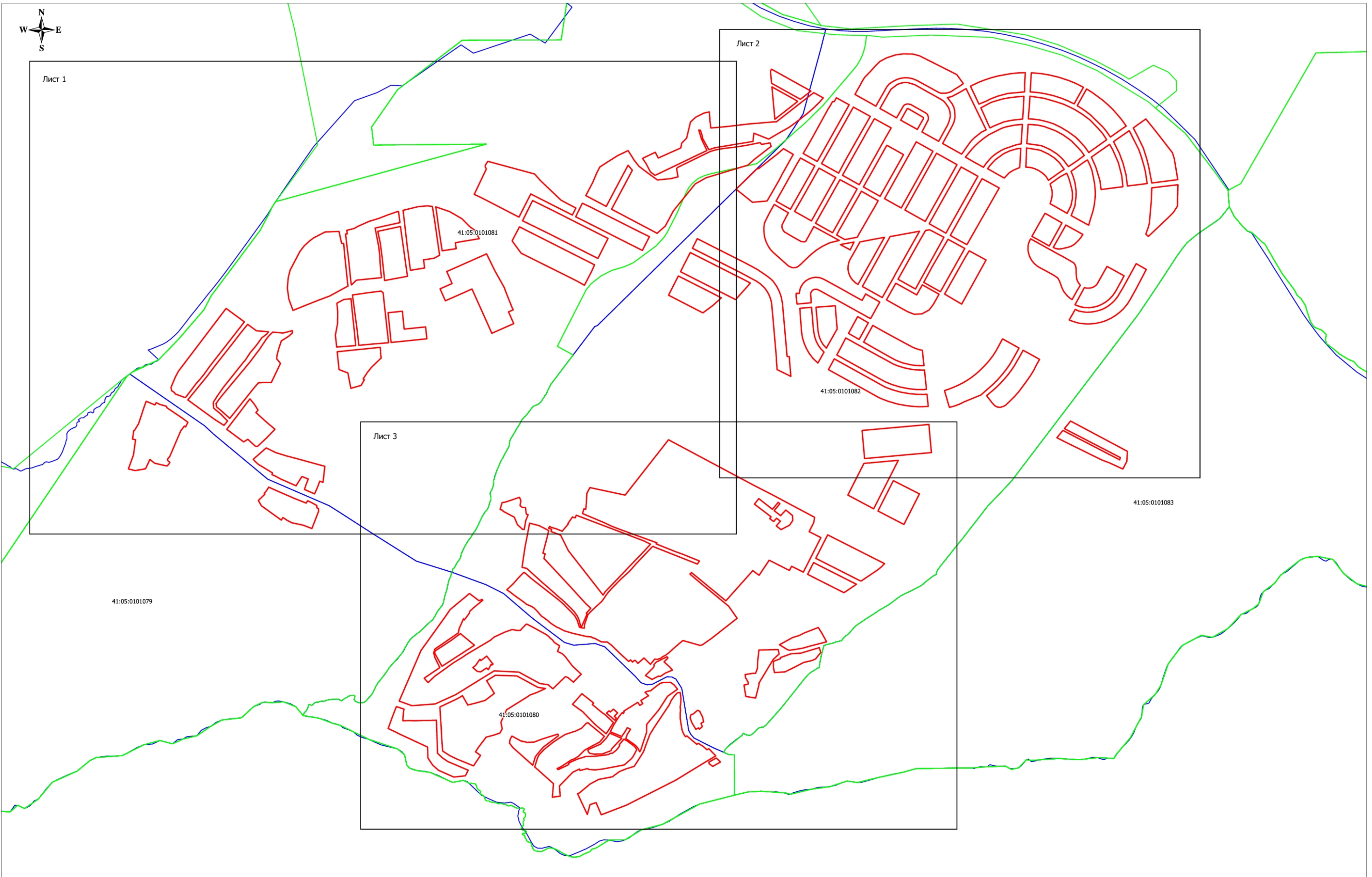
2. Сведения о характерных точках границ объекта

Обозначение характерных точек границ	Существующие координаты, м		Измененные (уточненные) координаты, м		Метод определения координат характерной точки	Средняя квадратическая погрешность положения характерной точки (M <sub>t</sub> ), м	Описание обозначения точки на местности (при наличии)
	X	Y	X	Y			
1	2	3	4	5	6	7	8
-	-	-	-	-	-	-	

3. Сведения о характерных точках части (частей) границы объекта

Обозначение характерных точек части границы	Существующие координаты, м		Измененные (уточненные) координаты, м		Метод определения координат характерной точки	Средняя квадратическая погрешность положения характерной точки (M <sub>t</sub> ), м	Описание обозначения точки на местности (при наличии)
	X	Y	X	Y			
1	2	3	4	5	6	7	8
-	-	-	-	-	-	-	



















## Раздел 4


### ПЛАН ГРАНИЦ ОБЪЕКТА


Зона застройки индивидуальными жилыми домами (Ж1) сельского поселения  
Пионерское Елизовского района Камчатского края


#### Используемые условные знаки и обозначения

• 2 - характерная точка границы объекта, номер

 - граница объекта

 - граница кадастрового квартала

 - граница установленных административно-территориальных образований

 - существующая часть границы земельного участка, имеющиеся в ЕГРН сведения о которой достаточны для определения её местоположения на местности

41:05:0101081- номер кадастрового квартала

Подпись



Никитина М.Е.

Дата 17.05.2022

*Место для оттиска печати (при наличии) лица,  
составившего описание местоположения границ объекта*

**Текстовое описание местоположения границ населенных пунктов,  
территориальных зон**

Прохождение границы		Описание прохождения границы
от точки	до точки	
1	2	3
1	2	-
2	3	-
3	4	-
4	5	-
5	6	-
6	7	-
7	8	-
8	9	-
9	1	-
10	11	-
11	12	-
12	13	-
13	14	-
14	15	-
15	16	-
16	17	-
17	18	-
18	19	-
19	20	-
20	21	-
21	22	-
22	10	-
23	24	-
24	25	-
25	26	-
26	27	-
27	28	-
28	29	-
29	30	-
30	31	-
31	32	-
32	33	-
33	34	-
34	35	-
35	36	-
36	37	-
37	38	-

**Текстовое описание местоположения границ населенных пунктов,  
территориальных зон**

Прохождение границы		Описание прохождения границы
от точки	до точки	
1	2	3
38	39	-
39	40	-
40	41	-
41	42	-
42	43	-
43	44	-
44	45	-
45	46	-
46	47	-
47	48	-
48	49	-
49	50	-
50	51	-
51	52	-
52	53	-
53	54	-
54	55	-
55	56	-
56	57	-
57	58	-
58	59	-
59	60	-
60	61	-
61	62	-
62	63	-
63	64	-
64	65	-
65	66	-
66	67	-
67	68	-
68	69	-
69	70	-
70	71	-
71	72	-
72	73	-
73	74	-
74	75	-

**Текстовое описание местоположения границ населенных пунктов,  
территориальных зон**

Прохождение границы		Описание прохождения границы
от точки	до точки	
1	2	3
75	76	-
76	77	-
77	78	-
78	79	-
79	80	-
80	81	-
81	82	-
82	23	-
83	84	-
84	85	-
85	86	-
86	87	-
87	88	-
88	89	-
89	90	-
90	91	-
91	92	-
92	93	-
93	94	-
94	95	-
95	96	-
96	97	-
97	98	-
98	99	-
99	83	-
100	101	-
101	102	-
102	103	-
103	104	-
104	105	-
105	106	-
106	107	-
107	108	-
108	109	-
109	110	-
110	111	-
111	112	-

**Текстовое описание местоположения границ населенных пунктов,  
территориальных зон**

Прохождение границы		Описание прохождения границы
от точки	до точки	
1	2	3
112	113	-
113	114	-
114	115	-
115	116	-
116	117	-
117	118	-
118	119	-
119	100	-
120	121	-
121	122	-
122	123	-
123	124	-
124	125	-
125	126	-
126	127	-
127	128	-
128	129	-
129	120	-
130	131	-
131	132	-
132	133	-
133	134	-
134	135	-
135	136	-
136	137	-
137	138	-
138	139	-
139	140	-
140	141	-
141	142	-
142	143	-
143	144	-
144	130	-
145	146	-
146	147	-
147	148	-
148	149	-



**Текстовое описание местоположения границ населенных пунктов,  
территориальных зон**

Прохождение границы		Описание прохождения границы
от точки	до точки	
1	2	3
149	150	-
150	151	-
151	152	-
152	153	-
153	154	-
154	155	-
155	156	-
156	157	-
157	158	-
158	159	-
159	145	-
160	161	-
161	162	-
162	163	-
163	164	-
164	165	-
165	166	-
166	167	-
167	168	-
168	169	-
169	170	-
170	171	-
171	172	-
172	173	-
173	160	-
174	175	-
175	176	-
176	177	-
177	178	-
178	179	-
179	180	-
180	181	-
181	182	-
182	183	-
183	184	-
184	185	-
185	186	-

**Текстовое описание местоположения границ населенных пунктов,  
территориальных зон**

Прохождение границы		Описание прохождения границы
от точки	до точки	
1	2	3
186	187	-
187	188	-
188	189	-
189	190	-
190	191	-
191	192	-
192	193	-
193	194	-
194	174	-
195	196	-
196	197	-
197	198	-
198	199	-
199	200	-
200	201	-
201	202	-
202	203	-
203	204	-
204	205	-
205	206	-
206	207	-
207	208	-
208	209	-
209	210	-
210	211	-
211	212	-
212	213	-
213	214	-
214	195	-
215	216	-
216	217	-
217	218	-
218	219	-
219	220	-
220	221	-
221	222	-
222	223	-

**Текстовое описание местоположения границ населенных пунктов,  
территориальных зон**

Прохождение границы		Описание прохождения границы
от точки	до точки	
1	2	3
223	224	-
224	225	-
225	226	-
226	215	-
227	228	-
228	229	-
229	230	-
230	231	-
231	232	-
232	233	-
233	234	-
234	235	-
235	236	-
236	237	-
237	238	-
238	239	-
239	240	-
240	241	-
241	242	-
242	243	-
243	244	-
244	245	-
245	246	-
246	247	-
247	248	-
248	249	-
249	250	-
250	251	-
251	252	-
252	253	-
253	254	-
254	255	-
255	256	-
256	257	-
257	258	-
258	259	-
259	260	-

**Текстовое описание местоположения границ населенных пунктов,  
территориальных зон**

Прохождение границы		Описание прохождения границы
от точки	до точки	
1	2	3
260	261	-
261	262	-
262	263	-
263	264	-
264	265	-
265	266	-
266	267	-
267	227	-
268	269	-
269	270	-
270	271	-
271	272	-
272	273	-
273	274	-
274	275	-
275	276	-
276	277	-
277	278	-
278	279	-
279	280	-
280	281	-
281	282	-
282	283	-
283	284	-
284	285	-
285	286	-
286	268	-
287	288	-
288	289	-
289	290	-
290	291	-
291	292	-
292	293	-
293	294	-
294	295	-
295	296	-
296	297	-

**Текстовое описание местоположения границ населенных пунктов,  
территориальных зон**

Прохождение границы		Описание прохождения границы
от точки	до точки	
1	2	3
297	298	-
298	299	-
299	300	-
300	301	-
301	302	-
302	287	-
303	304	-
304	305	-
305	306	-
306	307	-
307	308	-
308	309	-
309	310	-
310	311	-
311	312	-
312	313	-
313	314	-
314	315	-
315	316	-
316	317	-
317	318	-
318	319	-
319	320	-
320	303	-
321	322	-
322	323	-
323	324	-
324	325	-
325	326	-
326	327	-
327	328	-
328	329	-
329	330	-
330	331	-
331	332	-
332	333	-
333	334	-

**Текстовое описание местоположения границ населенных пунктов,  
территориальных зон**

Прохождение границы		Описание прохождения границы
от точки	до точки	
1	2	3
334	335	-
335	336	-
336	337	-
337	338	-
338	339	-
339	340	-
340	321	-
341	342	-
342	343	-
343	344	-
344	345	-
345	346	-
346	347	-
347	348	-
348	349	-
349	350	-
350	351	-
351	352	-
352	353	-
353	354	-
354	355	-
355	356	-
356	357	-
357	341	-
358	359	-
359	360	-
360	361	-
361	362	-
362	363	-
363	364	-
364	365	-
365	366	-
366	367	-
367	368	-
368	369	-
369	370	-
370	371	-

**Текстовое описание местоположения границ населенных пунктов,  
территориальных зон**

Прохождение границы		Описание прохождения границы
от точки	до точки	
1	2	3
371	372	-
372	358	-
373	374	-
374	375	-
375	376	-
376	377	-
377	378	-
378	379	-
379	380	-
380	381	-
381	382	-
382	383	-
383	384	-
384	385	-
385	386	-
386	387	-
387	388	-
388	389	-
389	390	-
390	391	-
391	392	-
392	393	-
393	394	-
394	395	-
395	396	-
396	397	-
397	398	-
398	399	-
399	400	-
400	401	-
401	373	-
402	403	-
403	404	-
404	405	-
405	406	-
406	407	-
407	408	-

**Текстовое описание местоположения границ населенных пунктов,  
территориальных зон**

Прохождение границы		Описание прохождения границы
от точки	до точки	
1	2	3
408	409	-
409	410	-
410	411	-
411	412	-
412	402	-
413	414	-
414	415	-
415	416	-
416	417	-
417	418	-
418	419	-
419	420	-
420	421	-
421	422	-
422	423	-
423	424	-
424	425	-
425	426	-
426	427	-
427	428	-
428	429	-
429	413	-
430	431	-
431	432	-
432	433	-
433	434	-
434	435	-
435	436	-
436	437	-
437	438	-
438	439	-
439	440	-
440	441	-
441	442	-
442	443	-
443	444	-
444	445	-



**Текстовое описание местоположения границ населенных пунктов,  
территориальных зон**

Прохождение границы		Описание прохождения границы
от точки	до точки	
1	2	3
445	446	-
446	447	-
447	448	-
448	449	-
449	450	-
450	451	-
451	452	-
452	453	-
453	454	-
454	430	-
455	456	-
456	457	-
457	458	-
458	459	-
459	460	-
460	461	-
461	462	-
462	463	-
463	464	-
464	465	-
465	466	-
466	467	-
467	468	-
468	469	-
469	470	-
470	471	-
471	472	-
472	473	-
473	474	-
474	475	-
475	476	-
476	477	-
477	455	-
478	479	-
479	480	-
480	481	-
481	482	-

**Текстовое описание местоположения границ населенных пунктов,  
территориальных зон**

Прохождение границы		Описание прохождения границы
от точки	до точки	
1	2	3
482	483	-
483	484	-
484	485	-
485	486	-
486	487	-
487	488	-
488	489	-
489	490	-
490	491	-
491	492	-
492	493	-
493	494	-
494	495	-
495	496	-
496	497	-
497	498	-
498	499	-
499	478	-
500	501	-
501	502	-
502	503	-
503	504	-
504	505	-
505	506	-
506	507	-
507	508	-
508	509	-
509	510	-
510	511	-
511	512	-
512	513	-
513	514	-
514	515	-
515	516	-
516	517	-
517	518	-
518	519	-

**Текстовое описание местоположения границ населенных пунктов,  
территориальных зон**

Прохождение границы		Описание прохождения границы
от точки	до точки	
1	2	3
519	500	-
520	521	-
521	522	-
522	523	-
523	524	-
524	525	-
525	526	-
526	527	-
527	528	-
528	529	-
529	530	-
530	531	-
531	532	-
532	533	-
533	534	-
534	535	-
535	536	-
536	537	-
537	538	-
538	539	-
539	540	-
540	520	-
541	542	-
542	543	-
543	544	-
544	545	-
545	546	-
546	547	-
547	548	-
548	549	-
549	550	-
550	551	-
551	552	-
552	553	-
553	554	-
554	555	-
555	556	-

**Текстовое описание местоположения границ населенных пунктов,  
территориальных зон**

Прохождение границы		Описание прохождения границы
от точки	до точки	
1	2	3
556	541	-
557	558	-
558	559	-
559	560	-
560	561	-
561	562	-
562	563	-
563	564	-
564	565	-
565	557	-
566	567	-
567	568	-
568	569	-
569	570	-
570	571	-
571	572	-
572	573	-
573	574	-
574	575	-
575	576	-
576	577	-
577	578	-
578	579	-
579	580	-
580	581	-
581	582	-
582	566	-
583	584	-
584	585	-
585	586	-
586	587	-
587	588	-
588	589	-
589	590	-
590	591	-
591	592	-
592	593	-

**Текстовое описание местоположения границ населенных пунктов,  
территориальных зон**

Прохождение границы		Описание прохождения границы
от точки	до точки	
1	2	3
593	594	-
594	595	-
595	596	-
596	597	-
597	598	-
598	599	-
599	600	-
600	601	-
601	602	-
602	583	-
603	604	-
604	605	-
605	606	-
606	607	-
607	608	-
608	609	-
609	610	-
610	611	-
611	612	-
612	613	-
613	614	-
614	615	-
615	616	-
616	617	-
617	618	-
618	619	-
619	620	-
620	621	-
621	622	-
622	603	-
623	624	-
624	625	-
625	626	-
626	627	-
627	628	-
628	629	-
629	630	-

**Текстовое описание местоположения границ населенных пунктов,  
территориальных зон**

Прохождение границы		Описание прохождения границы
от точки	до точки	
1	2	3
630	631	-
631	632	-
632	633	-
633	634	-
634	635	-
635	636	-
636	637	-
637	638	-
638	639	-
639	640	-
640	641	-
641	642	-
642	623	-
643	644	-
644	645	-
645	646	-
646	647	-
647	648	-
648	649	-
649	650	-
650	651	-
651	652	-
652	653	-
653	654	-
654	655	-
655	656	-
656	657	-
657	658	-
658	659	-
659	660	-
660	661	-
661	662	-
662	663	-
663	664	-
664	665	-
665	666	-
666	667	-

**Текстовое описание местоположения границ населенных пунктов,  
территориальных зон**

Прохождение границы		Описание прохождения границы
от точки	до точки	
1	2	3
667	643	-
668	669	-
669	670	-
670	671	-
671	672	-
672	673	-
673	674	-
674	675	-
675	676	-
676	677	-
677	678	-
678	679	-
679	680	-
680	681	-
681	668	-
682	683	-
683	684	-
684	685	-
685	686	-
686	687	-
687	688	-
688	689	-
689	690	-
690	691	-
691	692	-
692	693	-
693	694	-
694	695	-
695	696	-
696	697	-
697	698	-
698	699	-
699	700	-
700	701	-
701	702	-
702	682	-
703	704	-

**Текстовое описание местоположения границ населенных пунктов,  
территориальных зон**

Прохождение границы		Описание прохождения границы
от точки	до точки	
1	2	3
704	705	-
705	706	-
706	707	-
707	708	-
708	709	-
709	710	-
710	711	-
711	712	-
712	713	-
713	714	-
714	715	-
715	716	-
716	703	-
717	718	-
718	719	-
719	720	-
720	721	-
721	722	-
722	723	-
723	724	-
724	725	-
725	717	-
726	727	-
727	728	-
728	729	-
729	730	-
730	731	-
731	732	-
732	733	-
733	734	-
734	735	-
735	736	-
736	737	-
737	738	-
738	739	-
739	740	-
740	741	-



**Текстовое описание местоположения границ населенных пунктов,  
территориальных зон**

Прохождение границы		Описание прохождения границы
от точки	до точки	
1	2	3
741	742	-
742	726	-
743	744	-
744	745	-
745	746	-
746	747	-
747	748	-
748	749	-
749	750	-
750	751	-
751	752	-
752	753	-
753	754	-
754	755	-
755	756	-
756	757	-
757	758	-
758	759	-
759	760	-
760	761	-
761	743	-
762	763	-
763	764	-
764	765	-
765	766	-
766	767	-
767	768	-
768	769	-
769	770	-
770	771	-
771	772	-
772	773	-
773	774	-
774	775	-
775	776	-
776	777	-
777	778	-

**Текстовое описание местоположения границ населенных пунктов,  
территориальных зон**

Прохождение границы		Описание прохождения границы
от точки	до точки	
1	2	3
778	779	-
779	780	-
780	781	-
781	782	-
782	783	-
783	784	-
784	785	-
785	786	-
786	787	-
787	788	-
788	789	-
789	790	-
790	791	-
791	792	-
792	793	-
793	794	-
794	795	-
795	796	-
796	762	-
797	798	-
798	799	-
799	800	-
800	801	-
801	802	-
802	803	-
803	804	-
804	805	-
805	806	-
806	807	-
807	808	-
808	809	-
809	810	-
810	811	-
811	812	-
812	813	-
813	814	-
814	815	-

**Текстовое описание местоположения границ населенных пунктов,  
территориальных зон**

Прохождение границы		Описание прохождения границы
от точки	до точки	
1	2	3
815	816	-
816	817	-
817	818	-
818	819	-
819	820	-
820	821	-
821	822	-
822	823	-
823	824	-
824	825	-
825	826	-
826	827	-
827	797	-
828	829	-
829	830	-
830	831	-
831	832	-
832	833	-
833	834	-
834	835	-
835	836	-
836	837	-
837	838	-
838	839	-
839	840	-
840	841	-
841	842	-
842	843	-
843	844	-
844	845	-
845	846	-
846	847	-
847	848	-
848	849	-
849	850	-
850	851	-
851	852	-

**Текстовое описание местоположения границ населенных пунктов,  
территориальных зон**

Прохождение границы		Описание прохождения границы
от точки	до точки	
1	2	3
852	853	-
853	854	-
854	855	-
855	856	-
856	857	-
857	858	-
858	859	-
859	860	-
860	861	-
861	862	-
862	863	-
863	864	-
864	865	-
865	866	-
866	867	-
867	868	-
868	828	-
869	870	-
870	871	-
871	872	-
872	873	-
873	874	-
874	875	-
875	876	-
876	877	-
877	878	-
878	879	-
879	880	-
880	881	-
881	882	-
882	883	-
883	884	-
884	885	-
885	886	-
886	869	-
887	888	-
888	889	-

**Текстовое описание местоположения границ населенных пунктов,  
территориальных зон**

Прохождение границы		Описание прохождения границы
от точки	до точки	
1	2	3
889	890	-
890	891	-
891	892	-
892	893	-
893	894	-
894	895	-
895	896	-
896	897	-
897	898	-
898	899	-
899	900	-
900	901	-
901	902	-
902	903	-
903	904	-
904	905	-
905	887	-
906	907	-
907	908	-
908	909	-
909	910	-
910	911	-
911	912	-
912	913	-
913	914	-
914	915	-
915	916	-
916	917	-
917	918	-
918	919	-
919	906	-
920	921	-
921	922	-
922	923	-
923	924	-
924	925	-
925	926	-

**Текстовое описание местоположения границ населенных пунктов,  
территориальных зон**

Прохождение границы		Описание прохождения границы
от точки	до точки	
1	2	3
926	927	-
927	928	-
928	929	-
929	930	-
930	931	-
931	932	-
932	933	-
933	934	-
934	935	-
935	936	-
936	937	-
937	938	-
938	920	-
939	940	-
940	941	-
941	942	-
942	943	-
943	944	-
944	945	-
945	946	-
946	947	-
947	948	-
948	949	-
949	950	-
950	951	-
951	952	-
952	953	-
953	954	-
954	955	-
955	956	-
956	957	-
957	958	-
958	959	-
959	960	-
960	961	-
961	962	-
962	963	-

**Текстовое описание местоположения границ населенных пунктов,  
территориальных зон**

Прохождение границы		Описание прохождения границы
от точки	до точки	
1	2	3
963	964	-
964	965	-
965	966	-
966	967	-
967	968	-
968	969	-
969	970	-
970	971	-
971	972	-
972	973	-
973	974	-
974	975	-
975	976	-
976	939	-
977	978	-
978	979	-
979	980	-
980	981	-
981	982	-
982	983	-
983	984	-
984	985	-
985	986	-
986	987	-
987	988	-
988	989	-
989	990	-
990	991	-
991	992	-
992	993	-
993	994	-
994	995	-
995	996	-
996	997	-
997	998	-
998	999	-
999	1000	-

**Текстовое описание местоположения границ населенных пунктов,  
территориальных зон**

Прохождение границы		Описание прохождения границы
от точки	до точки	
1	2	3
1000	977	-
1001	1002	-
1002	1003	-
1003	1004	-
1004	1005	-
1005	1006	-
1006	1007	-
1007	1008	-
1008	1009	-
1009	1010	-
1010	1011	-
1011	1012	-
1012	1013	-
1013	1014	-
1014	1015	-
1015	1016	-
1016	1017	-
1017	1018	-
1018	1019	-
1019	1020	-
1020	1021	-
1021	1022	-
1022	1023	-
1023	1001	-
1024	1025	-
1025	1026	-
1026	1027	-
1027	1028	-
1028	1029	-
1029	1030	-
1030	1031	-
1031	1032	-
1032	1033	-
1033	1034	-
1034	1035	-
1035	1036	-
1036	1024	-



**Текстовое описание местоположения границ населенных пунктов,  
территориальных зон**

Прохождение границы		Описание прохождения границы
от точки	до точки	
1	2	
1037	1038	-
1038	1039	-
1039	1040	-
1040	1041	-
1041	1042	-
1042	1043	-
1043	1044	-
1044	1045	-
1045	1046	-
1046	1047	-
1047	1048	-
1048	1049	-
1049	1050	-
1050	1051	-
1051	1052	-
1052	1053	-
1053	1054	-
1054	1055	-
1055	1056	-
1056	1037	-
1057	1058	-
1058	1059	-
1059	1060	-
1060	1061	-
1061	1062	-
1062	1063	-
1063	1064	-
1064	1065	-
1065	1066	-
1066	1067	-
1067	1068	-
1068	1069	-
1069	1070	-
1070	1071	-
1071	1057	-
1072	1073	-
1073	1074	-

**Текстовое описание местоположения границ населенных пунктов,  
территориальных зон**

Прохождение границы		Описание прохождения границы
от точки	до точки	
1	2	3
1074	1075	-
1075	1076	-
1076	1077	-
1077	1078	-
1078	1079	-
1079	1080	-
1080	1081	-
1081	1082	-
1082	1072	-
1083	1084	-
1084	1085	-
1085	1086	-
1086	1083	-
1087	1088	-
1088	1089	-
1089	1090	-
1090	1091	-
1091	1092	-
1092	1093	-
1093	1094	-
1094	1095	-
1095	1096	-
1096	1097	-
1097	1098	-
1098	1099	-
1099	1100	-
1100	1101	-
1101	1102	-
1102	1103	-
1103	1104	-
1104	1105	-
1105	1106	-
1106	1107	-
1107	1108	-
1108	1109	-
1109	1110	-
1110	1087	-

**Текстовое описание местоположения границ населенных пунктов,  
территориальных зон**

Прохождение границы		Описание прохождения границы
от точки	до точки	
1	2	3
1111	1112	-
1112	1113	-
1113	1114	-
1114	1115	-
1115	1116	-
1116	1117	-
1117	1118	-
1118	1119	-
1119	1120	-
1120	1121	-
1121	1122	-
1122	1123	-
1123	1124	-
1124	1125	-
1125	1126	-
1126	1111	-
1127	1128	-
1128	1129	-
1129	1130	-
1130	1131	-
1131	1132	-
1132	1133	-
1133	1134	-
1134	1135	-
1135	1136	-
1136	1137	-
1137	1138	-
1138	1139	-
1139	1140	-
1140	1141	-
1141	1142	-
1142	1143	-
1143	1144	-
1144	1145	-
1145	1146	-
1146	1147	-
1147	1148	-

**Текстовое описание местоположения границ населенных пунктов,  
территориальных зон**

Прохождение границы		Описание прохождения границы
от точки	до точки	
1	2	3
1148	1149	-
1149	1150	-
1150	1151	-
1151	1152	-
1152	1153	-
1153	1154	-
1154	1155	-
1155	1156	-
1156	1157	-
1157	1158	-
1158	1159	-
1159	1160	-
1160	1127	-
1161	1162	-
1162	1163	-
1163	1164	-
1164	1165	-
1165	1166	-
1166	1167	-
1167	1168	-
1168	1169	-
1169	1170	-
1170	1171	-
1171	1172	-
1172	1173	-
1173	1174	-
1174	1161	-
1175	1176	-
1176	1177	-
1177	1178	-
1178	1179	-
1179	1180	-
1180	1181	-
1181	1182	-
1182	1183	-
1183	1184	-
1184	1185	-

**Текстовое описание местоположения границ населенных пунктов,  
территориальных зон**

Прохождение границы		Описание прохождения границы
от точки	до точки	
1	2	3
1185	1186	-
1186	1187	-
1187	1188	-
1188	1189	-
1189	1190	-
1190	1191	-
1191	1192	-
1192	1193	-
1193	1194	-
1194	1195	-
1195	1196	-
1196	1197	-
1197	1198	-
1198	1199	-
1199	1200	-
1200	1201	-
1201	1175	-
1202	1203	-
1203	1204	-
1204	1205	-
1205	1206	-
1206	1207	-
1207	1208	-
1208	1209	-
1209	1210	-
1210	1211	-
1211	1212	-
1212	1213	-
1213	1214	-
1214	1215	-
1215	1216	-
1216	1217	-
1217	1218	-
1218	1219	-
1219	1220	-
1220	1221	-
1221	1222	-

**Текстовое описание местоположения границ населенных пунктов,  
территориальных зон**

Прохождение границы		Описание прохождения границы
от точки	до точки	
1	2	3
1222	1223	-
1223	1224	-
1224	1225	-
1225	1226	-
1226	1227	-
1227	1228	-
1228	1229	-
1229	1230	-
1230	1231	-
1231	1232	-
1232	1233	-
1233	1234	-
1234	1235	-
1235	1236	-
1236	1237	-
1237	1238	-
1238	1239	-
1239	1240	-
1240	1241	-
1241	1242	-
1242	1243	-
1243	1244	-
1244	1245	-
1245	1246	-
1246	1247	-
1247	1248	-
1248	1249	-
1249	1250	-
1250	1251	-
1251	1252	-
1252	1253	-
1253	1254	-
1254	1255	-
1255	1256	-
1256	1257	-
1257	1258	-
1258	1259	-

**Текстовое описание местоположения границ населенных пунктов,  
территориальных зон**

Прохождение границы		Описание прохождения границы
от точки	до точки	
1	2	3
1259	1260	-
1260	1261	-
1261	1262	-
1262	1263	-
1263	1264	-
1264	1265	-
1265	1266	-
1266	1267	-
1267	1268	-
1268	1269	-
1269	1202	-
1270	1271	-
1271	1272	-
1272	1273	-
1273	1274	-
1274	1275	-
1275	1276	-
1276	1277	-
1277	1278	-
1278	1279	-
1279	1280	-
1280	1270	-
1281	1282	-
1282	1283	-
1283	1284	-
1284	1285	-
1285	1286	-
1286	1287	-
1287	1288	-
1288	1289	-
1289	1290	-
1290	1291	-
1291	1292	-
1292	1293	-
1293	1294	-
1294	1295	-
1295	1296	-

**Текстовое описание местоположения границ населенных пунктов,  
территориальных зон**

Прохождение границы		Описание прохождения границы
от точки	до точки	
1	2	3
1296	1297	-
1297	1298	-
1298	1299	-
1299	1300	-
1300	1301	-
1301	1302	-
1302	1303	-
1303	1304	-
1304	1305	-
1305	1306	-
1306	1307	-
1307	1308	-
1308	1281	-
1309	1310	-
1310	1311	-
1311	1312	-
1312	1313	-
1313	1314	-
1314	1315	-
1315	1316	-
1316	1317	-
1317	1318	-
1318	1319	-
1319	1320	-
1320	1321	-
1321	1322	-
1322	1323	-
1323	1324	-
1324	1325	-
1325	1326	-
1326	1327	-
1327	1328	-
1328	1329	-
1329	1330	-
1330	1331	-
1331	1332	-
1332	1309	-



**Текстовое описание местоположения границ населенных пунктов,  
территориальных зон**

Прохождение границы		Описание прохождения границы
от точки	до точки	
1	2	3
1333	1334	-
1334	1335	-
1335	1336	-
1336	1337	-
1337	1338	-
1338	1339	-
1339	1340	-
1340	1341	-
1341	1342	-
1342	1343	-
1343	1344	-
1344	1345	-
1345	1346	-
1346	1347	-
1347	1348	-
1348	1349	-
1349	1350	-
1350	1351	-
1351	1333	-
1352	1353	-
1353	1354	-
1354	1355	-
1355	1356	-
1356	1357	-
1357	1358	-
1358	1359	-
1359	1360	-
1360	1361	-
1361	1362	-
1362	1363	-
1363	1364	-
1364	1365	-
1365	1366	-
1366	1367	-
1367	1368	-
1368	1369	-
1369	1370	-

**Текстовое описание местоположения границ населенных пунктов,  
территориальных зон**

Прохождение границы		Описание прохождения границы
от точки	до точки	
1	2	3
1370	1371	-
1371	1372	-
1372	1373	-
1373	1374	-
1374	1375	-
1375	1376	-
1376	1377	-
1377	1378	-
1378	1379	-
1379	1380	-
1380	1381	-
1381	1382	-
1382	1383	-
1383	1384	-
1384	1385	-
1385	1386	-
1386	1387	-
1387	1388	-
1388	1389	-
1389	1390	-
1390	1391	-
1391	1392	-
1392	1393	-
1393	1394	-
1394	1395	-
1395	1396	-
1396	1397	-
1397	1398	-
1398	1399	-
1399	1400	-
1400	1401	-
1401	1402	-
1402	1403	-
1403	1404	-
1404	1405	-
1405	1406	-
1406	1407	-

**Текстовое описание местоположения границ населенных пунктов,  
территориальных зон**

Прохождение границы		Описание прохождения границы
от точки	до точки	
1	2	3
1407	1352	-
1408	1409	-
1409	1410	-
1410	1411	-
1411	1412	-
1412	1413	-
1413	1414	-
1414	1408	-
1415	1416	-
1416	1417	-
1417	1418	-
1418	1419	-
1419	1420	-
1420	1421	-
1421	1422	-
1422	1415	-
1423	1424	-
1424	1425	-
1425	1426	-
1426	1427	-
1427	1428	-
1428	1429	-
1429	1430	-
1430	1431	-
1431	1432	-
1432	1433	-
1433	1434	-
1434	1435	-
1435	1436	-
1436	1437	-
1437	1438	-
1438	1439	-
1439	1423	-
1440	1441	-
1441	1442	-
1442	1443	-
1443	1444	-

**Текстовое описание местоположения границ населенных пунктов,  
территориальных зон**

Прохождение границы		Описание прохождения границы
от точки	до точки	
1	2	3
1444	1445	-
1445	1446	-
1446	1447	-
1447	1448	-
1448	1449	-
1449	1450	-
1450	1451	-
1451	1440	-
1452	1453	-
1453	1454	-
1454	1455	-
1455	1456	-
1456	1457	-
1457	1458	-
1458	1459	-
1459	1460	-
1460	1461	-
1461	1462	-
1462	1463	-
1463	1464	-
1464	1465	-
1465	1466	-
1466	1467	-
1467	1468	-
1468	1469	-
1469	1470	-
1470	1471	-
1471	1472	-
1472	1473	-
1473	1474	-
1474	1475	-
1475	1476	-
1476	1477	-
1477	1478	-
1478	1452	-
1479	1480	-
1480	1481	-

**Текстовое описание местоположения границ населенных пунктов,  
территориальных зон**

Прохождение границы		Описание прохождения границы
от точки	до точки	
1	2	3
1481	1482	-
1482	1483	-
1483	1484	-
1484	1485	-
1485	1486	-
1486	1487	-
1487	1488	-
1488	1489	-
1489	1490	-
1490	1491	-
1491	1492	-
1492	1493	-
1493	1494	-
1494	1479	-
1495	1496	-
1496	1497	-
1497	1498	-
1498	1499	-
1499	1500	-
1500	1501	-
1501	1502	-
1502	1503	-
1503	1504	-
1504	1505	-
1505	1506	-
1506	1507	-
1507	1508	-
1508	1509	-
1509	1510	-
1510	1495	-
1511	1512	-
1512	1513	-
1513	1514	-
1514	1515	-
1515	1516	-
1516	1517	-
1517	1518	-

**Текстовое описание местоположения границ населенных пунктов,  
территориальных зон**

Прохождение границы		Описание прохождения границы
от точки	до точки	
1	2	3
1518	1519	-
1519	1520	-
1520	1521	-
1521	1522	-
1522	1523	-
1523	1524	-
1524	1525	-
1525	1526	-
1526	1527	-
1527	1528	-
1528	1529	-
1529	1530	-
1530	1531	-
1531	1511	-
1532	1533	-
1533	1534	-
1534	1535	-
1535	1536	-
1536	1537	-
1537	1538	-
1538	1539	-
1539	1540	-
1540	1541	-
1541	1542	-
1542	1543	-
1543	1544	-
1544	1545	-
1545	1546	-
1546	1547	-
1547	1548	-
1548	1549	-
1549	1550	-
1550	1551	-
1551	1552	-
1552	1553	-
1553	1554	-
1554	1555	-

**Текстовое описание местоположения границ населенных пунктов,  
территориальных зон**

Прохождение границы		Описание прохождения границы
от точки	до точки	
1	2	
1555	1556	-
1556	1557	-
1557	1558	-
1558	1559	-
1559	1560	-
1560	1561	-
1561	1562	-
1562	1563	-
1563	1564	-
1564	1565	-
1565	1566	-
1566	1567	-
1567	1568	-
1568	1569	-
1569	1570	-
1570	1571	-
1571	1572	-
1572	1573	-
1573	1574	-
1574	1575	-
1575	1576	-
1576	1577	-
1577	1578	-
1578	1579	-
1579	1580	-
1580	1581	-
1581	1582	-
1582	1583	-
1583	1584	-
1584	1585	-
1585	1586	-
1586	1587	-
1587	1588	-
1588	1589	-
1589	1590	-
1590	1591	-
1591	1592	-

**Текстовое описание местоположения границ населенных пунктов,  
территориальных зон**

Прохождение границы		Описание прохождения границы
от точки	до точки	
1	2	3
1592	1593	-
1593	1594	-
1594	1595	-
1595	1596	-
1596	1597	-
1597	1598	-
1598	1599	-
1599	1532	-
1600	1601	-
1601	1602	-
1602	1603	-
1603	1604	-
1604	1605	-
1605	1606	-
1606	1607	-
1607	1608	-
1608	1609	-
1609	1610	-
1610	1611	-
1611	1612	-
1612	1613	-
1613	1614	-
1614	1615	-
1615	1616	-
1616	1617	-
1617	1618	-
1618	1619	-
1619	1620	-
1620	1621	-
1621	1622	-
1622	1623	-
1623	1624	-
1624	1625	-
1625	1626	-
1626	1627	-
1627	1628	-
1628	1629	-



**Текстовое описание местоположения границ населенных пунктов,  
территориальных зон**

Прохождение границы		Описание прохождения границы
от точки	до точки	
1	2	3
1629	1600	-
1630	1631	-
1631	1632	-
1632	1633	-
1633	1634	-
1634	1635	-
1635	1636	-
1636	1637	-
1637	1638	-
1638	1639	-
1639	1640	-
1640	1641	-
1641	1642	-
1642	1643	-
1643	1644	-
1644	1645	-
1645	1646	-
1646	1647	-
1647	1648	-
1648	1649	-
1649	1650	-
1650	1651	-
1651	1652	-
1652	1653	-
1653	1654	-
1654	1655	-
1655	1656	-
1656	1657	-
1657	1658	-
1658	1659	-
1659	1660	-
1660	1661	-
1661	1662	-
1662	1663	-
1663	1630	-
1664	1665	-
1665	1666	-

**Текстовое описание местоположения границ населенных пунктов,  
территориальных зон**

Прохождение границы		Описание прохождения границы
от точки	до точки	
1	2	3
1666	1667	-
1667	1668	-
1668	1669	-
1669	1670	-
1670	1671	-
1671	1672	-
1672	1673	-
1673	1674	-
1674	1675	-
1675	1676	-
1676	1677	-
1677	1678	-
1678	1679	-
1679	1680	-
1680	1681	-
1681	1664	-
1682	1683	-
1683	1684	-
1684	1685	-
1685	1686	-
1686	1687	-
1687	1688	-
1688	1689	-
1689	1690	-
1690	1691	-
1691	1692	-
1692	1693	-
1693	1694	-
1694	1695	-
1695	1696	-
1696	1697	-
1697	1698	-
1698	1699	-
1699	1700	-
1700	1701	-
1701	1702	-
1702	1703	-

**Текстовое описание местоположения границ населенных пунктов,  
территориальных зон**

Прохождение границы		Описание прохождения границы
от точки	до точки	
1	2	
1703	1682	-
1704	1705	-
1705	1706	-
1706	1707	-
1707	1708	-
1708	1709	-
1709	1710	-
1710	1711	-
1711	1712	-
1712	1713	-
1713	1704	-
1714	1715	-
1715	1716	-
1716	1717	-
1717	1718	-
1718	1719	-
1719	1720	-
1720	1721	-
1721	1722	-
1722	1723	-
1723	1724	-
1724	1725	-
1725	1726	-
1726	1727	-
1727	1728	-
1728	1729	-
1729	1730	-
1730	1731	-
1731	1732	-
1732	1714	-
1733	1734	-
1734	1735	-
1735	1736	-
1736	1737	-
1737	1738	-
1738	1739	-
1739	1740	-

**Текстовое описание местоположения границ населенных пунктов,  
территориальных зон**

Прохождение границы		Описание прохождения границы
от точки	до точки	
1	2	3
1740	1741	-
1741	1742	-
1742	1743	-
1743	1744	-
1744	1745	-
1745	1746	-
1746	1747	-
1747	1748	-
1748	1749	-
1749	1750	-
1750	1751	-
1751	1752	-
1752	1753	-
1753	1754	-
1754	1755	-
1755	1756	-
1756	1757	-
1757	1758	-
1758	1759	-
1759	1760	-
1760	1761	-
1761	1762	-
1762	1763	-
1763	1764	-
1764	1765	-
1765	1766	-
1766	1767	-
1767	1768	-
1768	1769	-
1769	1770	-
1770	1771	-
1771	1772	-
1772	1773	-
1773	1774	-
1774	1775	-
1775	1733	-
1776	1777	-

**Текстовое описание местоположения границ населенных пунктов,  
территориальных зон**

Прохождение границы		Описание прохождения границы
от точки	до точки	
1	2	3
1777	1778	-
1778	1779	-
1779	1780	-
1780	1781	-
1781	1782	-
1782	1783	-
1783	1784	-
1784	1785	-
1785	1786	-
1786	1787	-
1787	1788	-
1788	1789	-
1789	1790	-
1790	1791	-
1791	1792	-
1792	1793	-
1793	1776	-
1794	1795	-
1795	1796	-
1796	1797	-
1797	1798	-
1798	1799	-
1799	1800	-
1800	1801	-
1801	1802	-
1802	1803	-
1803	1804	-
1804	1805	-
1805	1806	-
1806	1807	-
1807	1808	-
1808	1809	-
1809	1810	-
1810	1811	-
1811	1812	-
1812	1813	-
1813	1814	-

**Текстовое описание местоположения границ населенных пунктов,  
территориальных зон**

Прохождение границы		Описание прохождения границы
от точки	до точки	
1	2	3
1814	1815	-
1815	1816	-
1816	1817	-
1817	1818	-
1818	1819	-
1819	1820	-
1820	1821	-
1821	1822	-
1822	1823	-
1823	1794	-
1824	1825	-
1825	1826	-
1826	1827	-
1827	1828	-
1828	1829	-
1829	1830	-
1830	1831	-
1831	1832	-
1832	1833	-
1833	1834	-
1834	1835	-
1835	1836	-
1836	1837	-
1837	1838	-
1838	1839	-
1839	1840	-
1840	1841	-
1841	1842	-
1842	1843	-
1843	1844	-
1844	1845	-
1845	1846	-
1846	1847	-
1847	1848	-
1848	1849	-
1849	1824	-
1850	1851	-

**Текстовое описание местоположения границ населенных пунктов,  
территориальных зон**

Прохождение границы		Описание прохождения границы
от точки	до точки	
1	2	3
1851	1852	-
1852	1853	-
1853	1854	-
1854	1855	-
1855	1856	-
1856	1857	-
1857	1858	-
1858	1859	-
1859	1860	-
1860	1861	-
1861	1862	-
1862	1863	-
1863	1864	-
1864	1865	-
1865	1866	-
1866	1867	-
1867	1868	-
1868	1869	-
1869	1870	-
1870	1871	-
1871	1872	-
1872	1873	-
1873	1874	-
1874	1875	-
1875	1876	-
1876	1877	-
1877	1850	-
1878	1879	-
1879	1880	-
1880	1881	-
1881	1882	-
1882	1883	-
1883	1884	-
1884	1885	-
1885	1886	-
1886	1887	-
1887	1888	-

**Текстовое описание местоположения границ населенных пунктов,  
территориальных зон**

Прохождение границы		Описание прохождения границы
от точки	до точки	
1	2	3
1888	1889	-
1889	1890	-
1890	1891	-
1891	1892	-
1892	1893	-
1893	1894	-
1894	1895	-
1895	1896	-
1896	1897	-
1897	1898	-
1898	1899	-
1899	1900	-
1900	1901	-
1901	1902	-
1902	1903	-
1903	1904	-
1904	1905	-
1905	1906	-
1906	1907	-
1907	1908	-
1908	1909	-
1909	1878	-
1910	1911	-
1911	1912	-
1912	1913	-
1913	1914	-
1914	1915	-
1915	1916	-
1916	1917	-
1917	1918	-
1918	1919	-
1919	1920	-
1920	1921	-
1921	1922	-
1922	1923	-
1923	1924	-
1924	1925	-



**Текстовое описание местоположения границ населенных пунктов,  
территориальных зон**

Прохождение границы		Описание прохождения границы
от точки	до точки	
1	2	3
1925	1910	-
1926	1927	-
1927	1928	-
1928	1929	-
1929	1930	-
1930	1931	-
1931	1932	-
1932	1933	-
1933	1934	-
1934	1935	-
1935	1936	-
1936	1937	-
1937	1938	-
1938	1939	-
1939	1940	-
1940	1926	-
1941	1942	-
1942	1943	-
1943	1944	-
1944	1945	-
1945	1946	-
1946	1947	-
1947	1948	-
1948	1949	-
1949	1950	-
1950	1951	-
1951	1952	-
1952	1953	-
1953	1954	-
1954	1955	-
1955	1956	-
1956	1957	-
1957	1941	-
1958	1959	-
1959	1960	-
1960	1961	-
1961	1962	-

**Текстовое описание местоположения границ населенных пунктов,  
территориальных зон**

Прохождение границы		Описание прохождения границы
от точки	до точки	
1	2	3
1962	1963	-
1963	1964	-
1964	1965	-
1965	1966	-
1966	1967	-
1967	1968	-
1968	1969	-
1969	1970	-
1970	1971	-
1971	1972	-
1972	1973	-
1973	1974	-
1974	1975	-
1975	1976	-
1976	1977	-
1977	1978	-
1978	1979	-
1979	1980	-
1980	1981	-
1981	1982	-
1982	1983	-
1983	1984	-
1984	1985	-
1985	1986	-
1986	1987	-
1987	1988	-
1988	1989	-
1989	1990	-
1990	1991	-
1991	1992	-
1992	1958	-
1993	1994	-
1994	1995	-
1995	1996	-
1996	1997	-
1997	1998	-
1998	1999	-

**Текстовое описание местоположения границ населенных пунктов,  
территориальных зон**

Прохождение границы		Описание прохождения границы
от точки	до точки	
1	2	3
1999	2000	-
2000	2001	-
2001	2002	-
2002	2003	-
2003	2004	-
2004	2005	-
2005	2006	-
2006	2007	-
2007	2008	-
2008	2009	-
2009	2010	-
2010	2011	-
2011	2012	-
2012	2013	-
2013	2014	-
2014	2015	-
2015	2016	-
2016	2017	-
2017	2018	-
2018	2019	-
2019	2020	-
2020	2021	-
2021	2022	-
2022	2023	-
2023	2024	-
2024	2025	-
2025	2026	-
2026	2027	-
2027	2028	-
2028	2029	-
2029	2030	-
2030	2031	-
2031	2032	-
2032	2033	-
2033	1993	-
2034	2035	-
2035	2036	-

**Текстовое описание местоположения границ населенных пунктов,  
территориальных зон**

Прохождение границы		Описание прохождения границы
от точки	до точки	
1	2	3
2036	2037	-
2037	2038	-
2038	2034	-
2039	2040	-
2040	2041	-
2041	2042	-
2042	2043	-
2043	2044	-
2044	2045	-
2045	2046	-
2046	2047	-
2047	2048	-
2048	2049	-
2049	2050	-
2050	2051	-
2051	2052	-
2052	2053	-
2053	2054	-
2054	2055	-
2055	2056	-
2056	2057	-
2057	2058	-
2058	2059	-
2059	2060	-
2060	2061	-
2061	2062	-
2062	2039	-
2063	2064	-
2064	2065	-
2065	2066	-
2066	2067	-
2067	2068	-
2068	2069	-
2069	2070	-
2070	2071	-
2071	2072	-
2072	2073	-

**Текстовое описание местоположения границ населенных пунктов,  
территориальных зон**

Прохождение границы		Описание прохождения границы
от точки	до точки	
1	2	3
2073	2074	-
2074	2075	-
2075	2076	-
2076	2077	-
2077	2078	-
2078	2079	-
2079	2080	-
2080	2081	-
2081	2082	-
2082	2083	-
2083	2084	-
2084	2085	-
2085	2086	-
2086	2087	-
2087	2088	-
2088	2089	-
2089	2090	-
2090	2091	-
2091	2092	-
2092	2093	-
2093	2094	-
2094	2095	-
2095	2096	-
2096	2097	-
2097	2098	-
2098	2099	-
2099	2100	-
2100	2101	-
2101	2102	-
2102	2103	-
2103	2104	-
2104	2105	-
2105	2106	-
2106	2107	-
2107	2108	-
2108	2063	-
2109	2110	-

**Текстовое описание местоположения границ населенных пунктов,  
территориальных зон**

Прохождение границы		Описание прохождения границы
от точки	до точки	
1	2	3
2110	2111	-
2111	2112	-
2112	2113	-
2113	2114	-
2114	2115	-
2115	2116	-
2116	2117	-
2117	2118	-
2118	2119	-
2119	2120	-
2120	2121	-
2121	2122	-
2122	2109	-
2123	2124	-
2124	2125	-
2125	2126	-
2126	2127	-
2127	2128	-
2128	2129	-
2129	2130	-
2130	2131	-
2131	2132	-
2132	2133	-
2133	2134	-
2134	2135	-
2135	2136	-
2136	2137	-
2137	2138	-
2138	2139	-
2139	2140	-
2140	2141	-
2141	2123	-
2142	2143	-
2143	2144	-
2144	2145	-
2145	2146	-
2146	2147	-

**Текстовое описание местоположения границ населенных пунктов,  
территориальных зон**

Прохождение границы		Описание прохождения границы
от точки	до точки	
1	2	3
2147	2148	-
2148	2149	-
2149	2150	-
2150	2151	-
2151	2152	-
2152	2153	-
2153	2154	-
2154	2155	-
2155	2156	-
2156	2157	-
2157	2158	-
2158	2159	-
2159	2160	-
2160	2161	-
2161	2162	-
2162	2142	-
2163	2164	-
2164	2165	-
2165	2166	-
2166	2167	-
2167	2168	-
2168	2169	-
2169	2170	-
2170	2171	-
2171	2172	-
2172	2173	-
2173	2174	-
2174	2175	-
2175	2176	-
2176	2177	-
2177	2178	-
2178	2179	-
2179	2180	-
2180	2181	-
2181	2182	-
2182	2183	-
2183	2184	-



**Текстовое описание местоположения границ населенных пунктов,  
территориальных зон**

Прохождение границы		Описание прохождения границы
от точки	до точки	
1	2	3
2184	2185	-
2185	2186	-
2186	2187	-
2187	2188	-
2188	2189	-
2189	2190	-
2190	2191	-
2191	2192	-
2192	2193	-
2193	2194	-
2194	2163	-
2195	2196	-
2196	2197	-
2197	2198	-
2198	2199	-
2199	2200	-
2200	2201	-
2201	2202	-
2202	2203	-
2203	2204	-
2204	2205	-
2205	2206	-
2206	2207	-
2207	2208	-
2208	2209	-
2209	2210	-
2210	2195	-
2211	2212	-
2212	2213	-
2213	2214	-
2214	2215	-
2215	2216	-
2216	2217	-
2217	2218	-
2218	2219	-
2219	2220	-
2220	2221	-

**Текстовое описание местоположения границ населенных пунктов,  
территориальных зон**

Прохождение границы		Описание прохождения границы
от точки	до точки	
1	2	3
2221	2222	-
2222	2223	-
2223	2224	-
2224	2225	-
2225	2226	-
2226	2227	-
2227	2228	-
2228	2229	-
2229	2230	-
2230	2231	-
2231	2232	-
2232	2233	-
2233	2234	-
2234	2235	-
2235	2236	-
2236	2237	-
2237	2211	-
2238	2239	-
2239	2240	-
2240	2241	-
2241	2242	-
2242	2243	-
2243	2244	-
2244	2245	-
2245	2246	-
2246	2247	-
2247	2248	-
2248	2249	-
2249	2250	-
2250	2251	-
2251	2252	-
2252	2253	-
2253	2254	-
2254	2255	-
2255	2256	-
2256	2257	-
2257	2258	-

**Текстовое описание местоположения границ населенных пунктов,  
территориальных зон**

Прохождение границы		Описание прохождения границы
от точки	до точки	
1	2	3
2258	2259	-
2259	2260	-
2260	2261	-
2261	2262	-
2262	2263	-
2263	2264	-
2264	2265	-
2265	2266	-
2266	2267	-
2267	2268	-
2268	2269	-
2269	2238	-
2270	2271	-
2271	2272	-
2272	2273	-
2273	2274	-
2274	2275	-
2275	2276	-
2276	2277	-
2277	2278	-
2278	2279	-
2279	2280	-
2280	2281	-
2281	2282	-
2282	2283	-
2283	2284	-
2284	2285	-
2285	2286	-
2286	2287	-
2287	2288	-
2288	2289	-
2289	2290	-
2290	2291	-
2291	2292	-
2292	2293	-
2293	2294	-
2294	2295	-

**Текстовое описание местоположения границ населенных пунктов,  
территориальных зон**

Прохождение границы		Описание прохождения границы
от точки	до точки	
1	2	3
2295	2296	-
2296	2270	-
2297	2298	-
2298	2299	-
2299	2300	-
2300	2301	-
2301	2302	-
2302	2303	-
2303	2304	-
2304	2305	-
2305	2306	-
2306	2307	-
2307	2308	-
2308	2309	-
2309	2310	-
2310	2311	-
2311	2312	-
2312	2313	-
2313	2314	-
2314	2315	-
2315	2316	-
2316	2317	-
2317	2318	-
2318	2319	-
2319	2320	-
2320	2321	-
2321	2322	-
2322	2323	-
2323	2324	-
2324	2325	-
2325	2326	-
2326	2327	-
2327	2328	-
2328	2329	-
2329	2330	-
2330	2331	-
2331	2332	-

**Текстовое описание местоположения границ населенных пунктов,  
территориальных зон**

Прохождение границы		Описание прохождения границы
от точки	до точки	
1	2	3
2332	2333	-
2333	2334	-
2334	2335	-
2335	2336	-
2336	2337	-
2337	2338	-
2338	2339	-
2339	2340	-
2340	2341	-
2341	2342	-
2342	2343	-
2343	2344	-
2344	2345	-
2345	2346	-
2346	2347	-
2347	2348	-
2348	2349	-
2349	2350	-
2350	2351	-
2351	2352	-
2352	2353	-
2353	2354	-
2354	2355	-
2355	2356	-
2356	2357	-
2357	2358	-
2358	2359	-
2359	2360	-
2360	2361	-
2361	2362	-
2362	2363	-
2363	2364	-
2364	2365	-
2365	2297	-
2366	2367	-
2367	2368	-
2368	2369	-

**Текстовое описание местоположения границ населенных пунктов,  
территориальных зон**

Прохождение границы		Описание прохождения границы
от точки	до точки	
1	2	3
2369	2370	-
2370	2371	-
2371	2372	-
2372	2373	-
2373	2374	-
2374	2375	-
2375	2376	-
2376	2377	-
2377	2378	-
2378	2379	-
2379	2366	-
2380	2381	-
2381	2382	-
2382	2383	-
2383	2384	-
2384	2385	-
2385	2386	-
2386	2387	-
2387	2388	-
2388	2389	-
2389	2390	-
2390	2391	-
2391	2392	-
2392	2393	-
2393	2394	-
2394	2395	-
2395	2396	-
2396	2397	-
2397	2398	-
2398	2399	-
2399	2400	-
2400	2401	-
2401	2402	-
2402	2403	-
2403	2404	-
2404	2405	-
2405	2406	-

**Текстовое описание местоположения границ населенных пунктов,  
территориальных зон**

Прохождение границы		Описание прохождения границы
от точки	до точки	
1	2	3
2406	2407	-
2407	2408	-
2408	2409	-
2409	2410	-
2410	2411	-
2411	2412	-
2412	2413	-
2413	2414	-
2414	2415	-
2415	2416	-
2416	2417	-
2417	2418	-
2418	2419	-
2419	2420	-
2420	2421	-
2421	2422	-
2422	2423	-
2423	2424	-
2424	2425	-
2425	2426	-
2426	2427	-
2427	2428	-
2428	2429	-
2429	2430	-
2430	2431	-
2431	2432	-
2432	2433	-
2433	2434	-
2434	2435	-
2435	2436	-
2436	2437	-
2437	2438	-
2438	2439	-
2439	2440	-
2440	2441	-
2441	2442	-
2442	2443	-

**Текстовое описание местоположения границ населенных пунктов,  
территориальных зон**

Прохождение границы		Описание прохождения границы
от точки	до точки	
1	2	
2443	2444	-
2444	2445	-
2445	2446	-
2446	2447	-
2447	2448	-
2448	2449	-
2449	2450	-
2450	2451	-
2451	2452	-
2452	2453	-
2453	2454	-
2454	2455	-
2455	2456	-
2456	2457	-
2457	2458	-
2458	2459	-
2459	2460	-
2460	2461	-
2461	2462	-
2462	2463	-
2463	2464	-
2464	2465	-
2465	2466	-
2466	2467	-
2467	2468	-
2468	2469	-
2469	2470	-
2470	2471	-
2471	2472	-
2472	2473	-
2473	2474	-
2474	2475	-
2475	2476	-
2476	2477	-
2477	2478	-
2478	2479	-
2479	2480	-



**Текстовое описание местоположения границ населенных пунктов,  
территориальных зон**

Прохождение границы		Описание прохождения границы
от точки	до точки	
1	2	3
2480	2481	-
2481	2482	-
2482	2483	-
2483	2484	-
2484	2485	-
2485	2486	-
2486	2487	-
2487	2488	-
2488	2489	-
2489	2490	-
2490	2491	-
2491	2492	-
2492	2493	-
2493	2494	-
2494	2495	-
2495	2496	-
2496	2497	-
2497	2498	-
2498	2499	-
2499	2500	-
2500	2501	-
2501	2502	-
2502	2503	-
2503	2504	-
2504	2505	-
2505	2506	-
2506	2507	-
2507	2380	-
2508	2509	-
2509	2510	-
2510	2511	-
2511	2512	-
2512	2513	-
2513	2514	-
2514	2515	-
2515	2516	-
2516	2517	-

**Текстовое описание местоположения границ населенных пунктов,  
территориальных зон**

Прохождение границы		Описание прохождения границы
от точки	до точки	
1	2	
2517	2518	-
2518	2519	-
2519	2520	-
2520	2521	-
2521	2522	-
2522	2523	-
2523	2524	-
2524	2525	-
2525	2508	-
2526	2527	-
2527	2528	-
2528	2529	-
2529	2530	-
2530	2531	-
2531	2532	-
2532	2533	-
2533	2534	-
2534	2535	-
2535	2536	-
2536	2537	-
2537	2538	-
2538	2539	-
2539	2540	-
2540	2541	-
2541	2542	-
2542	2543	-
2543	2544	-
2544	2545	-
2545	2546	-
2546	2547	-
2547	2548	-
2548	2549	-
2549	2550	-
2550	2551	-
2551	2552	-
2552	2553	-
2553	2554	-

**Текстовое описание местоположения границ населенных пунктов,  
территориальных зон**

Прохождение границы		Описание прохождения границы
от точки	до точки	
1	2	
2554	2555	-
2555	2556	-
2556	2557	-
2557	2558	-
2558	2526	-
2559	2560	-
2560	2561	-
2561	2562	-
2562	2563	-
2563	2564	-
2564	2565	-
2565	2566	-
2566	2567	-
2567	2568	-
2568	2569	-
2569	2570	-
2570	2571	-
2571	2572	-
2572	2573	-
2573	2574	-
2574	2575	-
2575	2576	-
2576	2577	-
2577	2578	-
2578	2579	-
2579	2580	-
2580	2581	-
2581	2582	-
2582	2583	-
2583	2584	-
2584	2585	-
2585	2586	-
2586	2587	-
2587	2588	-
2588	2589	-
2589	2590	-
2590	2591	-

**Текстовое описание местоположения границ населенных пунктов,  
территориальных зон**

Прохождение границы		Описание прохождения границы
от точки	до точки	
1	2	3
2591	2592	-
2592	2593	-
2593	2594	-
2594	2595	-
2595	2596	-
2596	2597	-
2597	2598	-
2598	2599	-
2599	2600	-
2600	2601	-
2601	2602	-
2602	2603	-
2603	2604	-
2604	2605	-
2605	2606	-
2606	2607	-
2607	2608	-
2608	2609	-
2609	2610	-
2610	2611	-
2611	2612	-
2612	2613	-
2613	2614	-
2614	2615	-
2615	2616	-
2616	2617	-
2617	2618	-
2618	2619	-
2619	2620	-
2620	2621	-
2621	2622	-
2622	2623	-
2623	2624	-
2624	2625	-
2625	2559	-
2626	2627	-
2627	2628	-

**Текстовое описание местоположения границ населенных пунктов,  
территориальных зон**

Прохождение границы		Описание прохождения границы
от точки	до точки	
1	2	3
2628	2629	-
2629	2630	-
2630	2631	-
2631	2632	-
2632	2633	-
2633	2634	-
2634	2635	-
2635	2636	-
2636	2637	-
2637	2638	-
2638	2639	-
2639	2640	-
2640	2641	-
2641	2626	-
2642	2643	-
2643	2644	-
2644	2645	-
2645	2646	-
2646	2647	-
2647	2648	-
2648	2649	-
2649	2650	-
2650	2651	-
2651	2652	-
2652	2653	-
2653	2654	-
2654	2655	-
2655	2656	-
2656	2657	-
2657	2658	-
2658	2659	-
2659	2660	-
2660	2661	-
2661	2662	-
2662	2663	-
2663	2664	-
2664	2665	-

**Текстовое описание местоположения границ населенных пунктов,  
территориальных зон**

<b>Прохождение границы</b>		<b>Описание прохождения границы</b>
<b>от точки</b>	<b>до точки</b>	
<b>1</b>	<b>2</b>	<b>3</b>
2665	2666	-
2666	2667	-
2667	2642	-