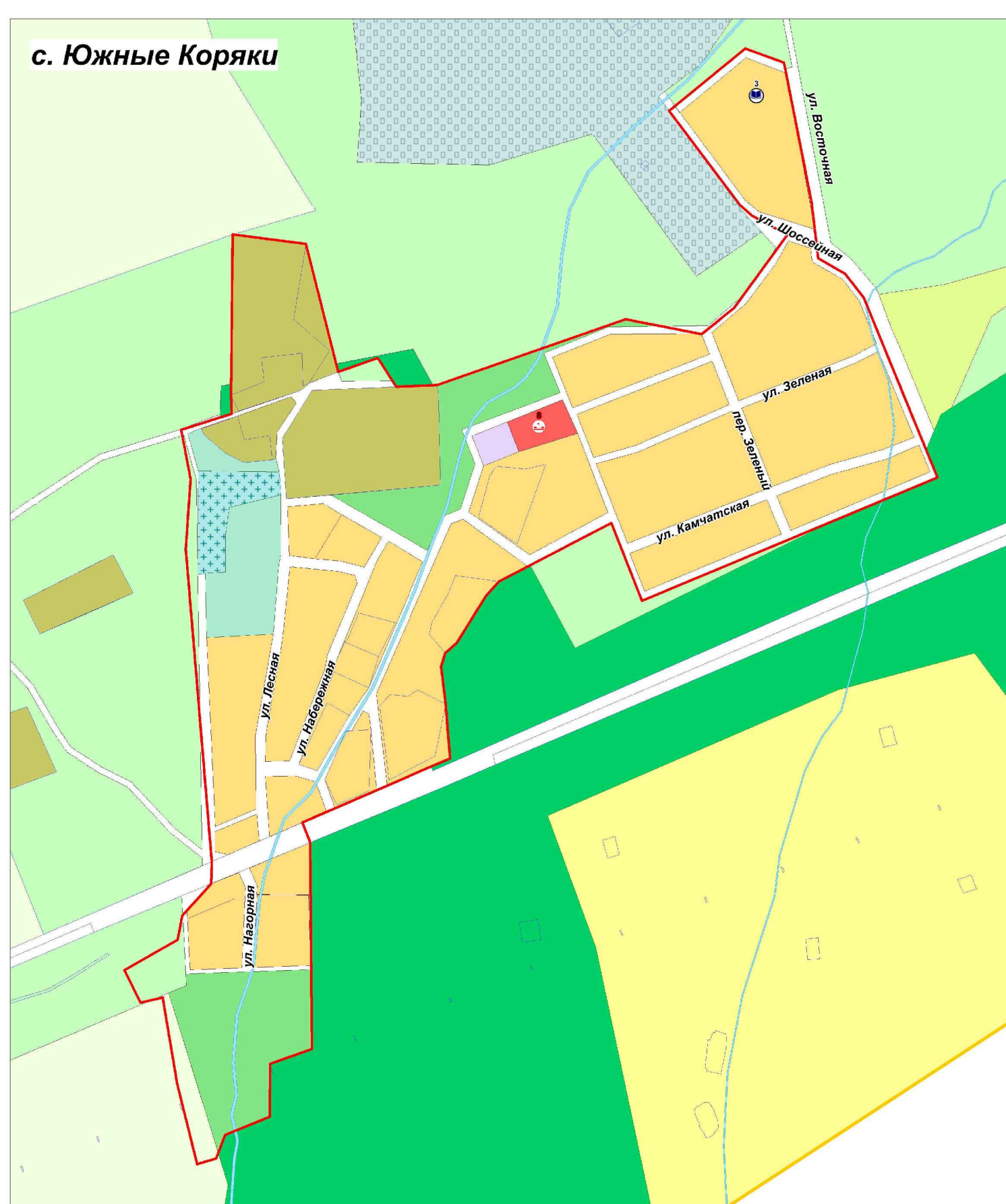
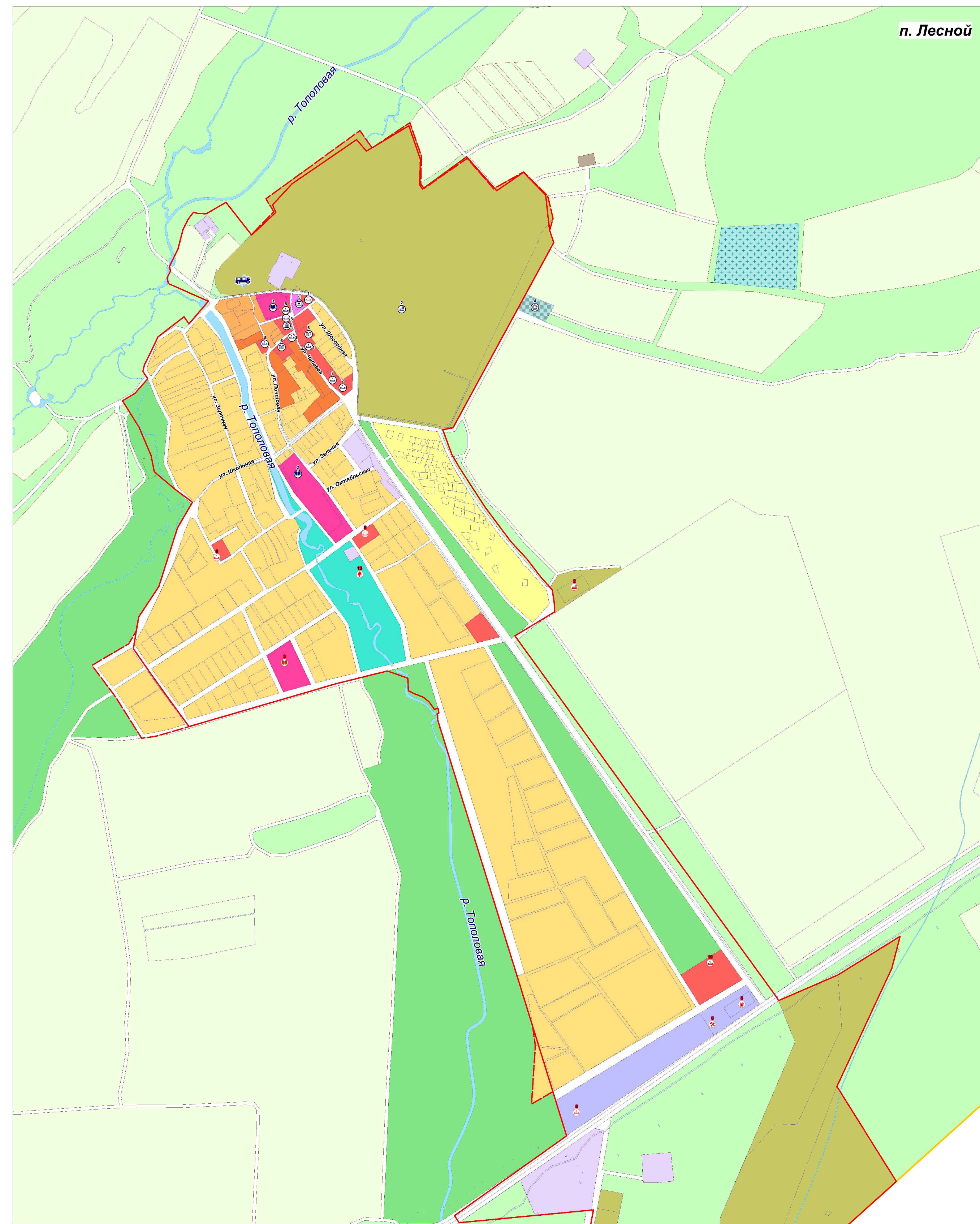
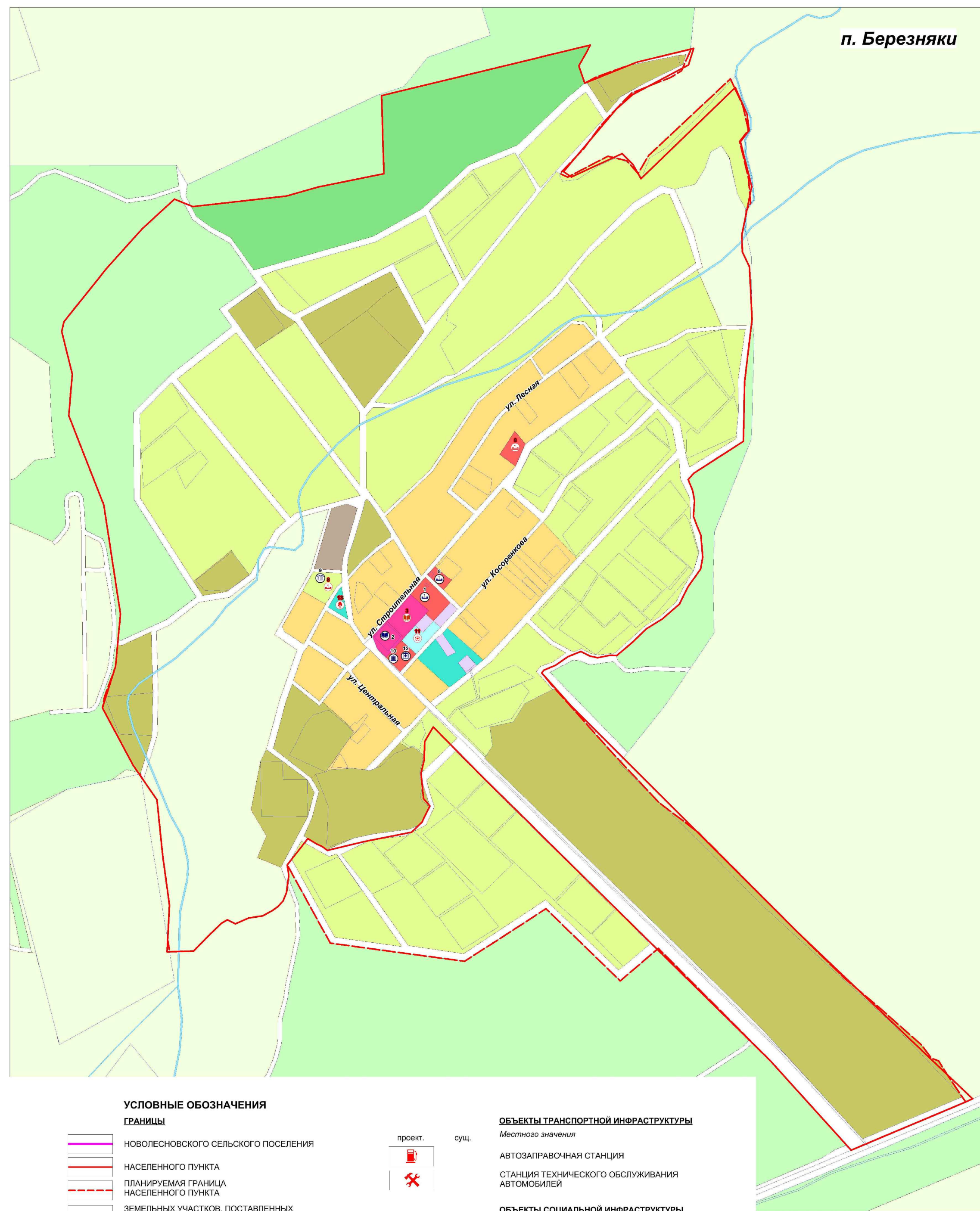


ГЕНЕРАЛЬНЫЙ ПЛАН НОВОЛЕСНОВСКОГО СЕЛЬСКОГО ПОСЕЛЕНИЯ ЕЛИЗОВСКОГО МУНИЦИПАЛЬНОГО РАЙОНА КАМЧАТСКОГО КРАЯ

КАРТА ПЛАНИРУЕМОГО РАЗМЕЩЕНИЯ ОБЪЕКТОВ МЕСТНОГО ЗНАЧЕНИЯ ПОСЕЛЕНИЯ, ОТНОСЯЩИХСЯ К ОБЛАСТИ ФИЗИЧЕСКОЙ КУЛЬТУРЫ И МАССОВОГО СПОРТА, ОБРАЗОВАНИЯ, ЗДРАВООХРАНЕНИЯ, ИНЫЕ ОБЪЕКТЫ МЕСТНОГО ЗНАЧЕНИЯ



- УСЛОВНЫЕ ОБОЗНАЧЕНИЯ**
- ГРАНИЦЫ**
- НОВОЛЕСНОВСКОГО СЕЛЬСКОГО ПОСЕЛЕНИЯ
 - НАСЕЛЕННОГО ПУНКТА
 - ПЛАНИРУЕМАЯ ГРАНИЦА НАСЕЛЕННОГО ПУНКТА
 - ЗЕМЕЛЬНЫЙ УЧАСТОК, ПОСТАВЛЕННЫХ НА КАДАСТРОВЫЙ УЧЕТ
 - ЗЕМЛИ ГОСУДАРСТВЕННОГО ЛЕСНОГО ФОНДА
- ФУНКЦИОНАЛЬНЫЕ ЗОНЫ**
- ЖИЛЫЕ ЗОНЫ**
- ЗОНА ЗАСТРОЙКИ ИНДИВИДУАЛЬНЫМИ ЖИЛЬНЫМИ ДОМАМИ
 - ЗОНА ЗАСТРОЙКИ МАЛОЭТАЖНЫМИ ЖИЛЬНЫМИ ДОМАМИ (ДО 3 ЭТАЖЕЙ)
 - ЗОНА ЗАСТРОЙКИ СРЕДНЕЭТАЖНЫМИ ЖИЛЬНЫМИ ДОМАМИ (ДО 5 ЭТАЖЕЙ)
- ОБЩЕСТВЕННО-ДЕЛОВЫЕ ЗОНЫ**
- ЗОНА ДЕЛОВОГО, ОБЩЕСТВЕННОГО И КОММЕРЧЕСКОГО НАЗНАЧЕНИЯ
 - ЗОНА ОБРАЗОВАТЕЛЬНЫХ ОРГАНИЗАЦИЙ
 - ЗОНА ИНЖЕНЕРНОЙ ЗДРАВООХРАНЕНИЯ И СОЦИАЛЬНОЙ ЗАЩИТЫ
- ЗОНА ПРОИЗВОДСТВЕННОГО И КОММУНАЛЬНО-БЫТОВОГО НАЗНАЧЕНИЯ**
- НОМЕР ПО ЭКСПЛИКАЦИИ ОБЪЕКТОВ ПРОИЗВОДСТВЕННОГО И КОММУНАЛЬНО-БЫТОВОГО НАЗНАЧЕНИЯ
 - ЗОНА ПРОИЗВОДСТВЕННОГО ИСПОЛЬЗОВАНИЯ
 - ЗОНА КОММУНАЛЬНО-СКЛАДСКАЯ
- ЗОНА ИНЖЕНЕРНОЙ ИНФРАСТРУКТУРЫ**
- НОМЕР ПО ЭКСПЛИКАЦИИ ОБЪЕКТОВ ПРОИЗВОДСТВЕННОГО И КОММУНАЛЬНО-БЫТОВОГО НАЗНАЧЕНИЯ
 - ЗОНА ИНЖЕНЕРНОЙ ИНФРАСТРУКТУРЫ
 - ЗОНА ИНЖЕНЕРНОЙ ИНФРАСТРУКТУРЫ
 - ЗОНА ИНЖЕНЕРНОЙ ИНФРАСТРУКТУРЫ
 - ЗОНА АВТОМОБИЛЬНОГО ТРАНСПОРТА
- ЗОНА СЕЛЬСКОХОЗЯЙСТВЕННОГО ИСПОЛЬЗОВАНИЯ**
- ЗОНА СЕЛЬСКОХОЗЯЙСТВЕННЫХ УГОДИЙ
 - ЗОНА ЗАНЯТАЯ ОБЪЕКТАМИ СЕЛЬСКОХОЗЯЙСТВЕННОГО НАЗНАЧЕНИЯ
 - ЗОНА, ПРЕДНАЗНАЧЕННАЯ ДЛЯ ВЕДЕНИЯ САДОВОДСТВА, ДАЧНОГО ХОЗЯЙСТВА
 - ЗОНА, ПРЕДНАЗНАЧЕННАЯ ДЛЯ ВЕДЕНИЯ ОГОРОДНИЧЕСТВА
- ЗОНА РЕКРЕАЦИОННОГО НАЗНАЧЕНИЯ**
- ЗОНА РЕКРЕАЦИОННОЙ НАСАЖДЕНИЙ ОБЩЕГО ПОЛЬЗОВАНИЯ
 - ЗОНА РЕКРЕАЦИИ
 - ЗОНА СЛОЖИВШИХСЯ ПРИРОДНЫХ ЛАНДШАФТОВ
 - ЗОНА, ДЕЙСТВУЮЩИХ ВОДОЧАСОВ КАРЬЕРЫ И СПОРТЛОЖ
- ЗОНА СПЕЦИАЛЬНОГО НАЗНАЧЕНИЯ**
- ЗОНА СПЕЦИАЛЬНОГО НАЗНАЧЕНИЯ, СВЯЗАННОЙ С ЗАЩИТОЙ ПЛОТВОДНЫХ ОБЪЕКТОВ
 - ЗОНА СПЕЦИАЛЬНОГО НАЗНАЧЕНИЯ, СВЯЗАННОЙ С ЗАЩИТОЙ ВОДОСНАБЖЕНИЯ ТЭС И СТОМАТОЛОГИЧЕСКИХ ЗАХРОНИТЕЛЬНИКОВ
 - ЗОНА СПЕЦИАЛЬНОГО НАЗНАЧЕНИЯ, СВЯЗАННОЙ С ЗАЩИТОЙ ВОДОСНАБЖЕНИЯ
- ТЕРРИТОРИИ ОБЩЕГО ПОЛЬЗОВАНИЯ**
- УЛИЧНО-ДОРОЖНАЯ СЕТЬ
 - ВОДНЫЕ ОБЪЕКТЫ
- ПРОЕКТ. СУЩ.**
- ОБЪЕКТЫ ТРАНСПОРТНОЙ ИНФРАСТРУКТУРЫ** (Местное значение)
- АВТОГРАФИЧНАЯ СТАНЦИЯ
 - СТАНЦИЯ ТЕХНИЧЕСКОГО ОБСЛУЖИВАНИЯ АВТОМОБИЛЕЙ
- ОБЪЕКТЫ СОЦИАЛЬНОЙ ИНФРАСТРУКТУРЫ** (Рациональное значение)
- ОБЪЕКТЫ ЗДРАВООХРАНЕНИЯ
 - ОБЪЕКТЫ УЧЕБНО-ОБРАЗОВАТЕЛЬНОГО НАЗНАЧЕНИЯ
 - ОБЪЕКТЫ ПРОИЗВОДСТВЕННОГО И КОММУНАЛЬНО-БЫТОВОГО НАЗНАЧЕНИЯ
 - ОБЪЕКТЫ КУЛЬТУРНО-ДОСУГОВОГО НАЗНАЧЕНИЯ
 - ОБЪЕКТЫ СПОРТИВНОГО НАЗНАЧЕНИЯ
 - ОБЪЕКТЫ КОММУНАЛЬНО-БЫТОВОГО НАЗНАЧЕНИЯ
 - ОБЪЕКТЫ АДМИНИСТРАТИВНО-КОММЕРЧЕСКОГО НАЗНАЧЕНИЯ
- ОБЪЕКТЫ СПЕЦИАЛЬНОГО НАЗНАЧЕНИЯ** (Местное значение)
- ОБЪЕКТЫ СПЕЦИАЛЬНОГО НАЗНАЧЕНИЯ
- ОБЪЕКТЫ ПРАВОПОРЯДКА И БЕЗОПАСНОСТИ** (Рациональное значение)
- ПОЖАРНЫЙ ПОСТ
- ОБЪЕКТЫ ВЛАДОСТРОЙСТВА ТЕРРИТОРИИ** (Местное значение)
- ОБЪЕКТЫ
- ЭКСПЛИКАЦИЯ ОБЪЕКТОВ СОЦИАЛЬНО-КУЛЬТУРНОГО ИСПОЛЬЗОВАНИЯ ВОДНОГО НАЗНАЧЕНИЯ**
- Символика и планировка:**
- Административные здания;
 - Средние общеобразовательные школы;
 - Детский сад;
 - Библиотека;
 - Взрослый амбулаторий;
 - Почтовое отделение;
 - Профсоюзное общественное здание;
 - Профсоюзное спортивное здание;
 - Профсоюзное бытовое отделение;
 - Дачный участок;
 - Спортивный объект;
 - Федеральный пункт;
 - Внебюджетная территория;
 - Объекты производственного и коммунально-бытового назначения.
- Символика и планировка:**
- Профсоюзное производственное отделение;
 - Профсоюзное коммунально-бытовое отделение;
 - Склад;
 - Склад;
 - Административное здание;
 - Станция технического обслуживания.

Общая информация			Информация о проекте		
Исполнитель	Исполнитель	Исполнитель	Исполнитель	Исполнитель	Исполнитель
Исполнитель	Исполнитель	Исполнитель	Исполнитель	Исполнитель	Исполнитель
Исполнитель	Исполнитель	Исполнитель	Исполнитель	Исполнитель	Исполнитель
Исполнитель	Исполнитель	Исполнитель	Исполнитель	Исполнитель	Исполнитель

МАШШТАБ: 1:6 000