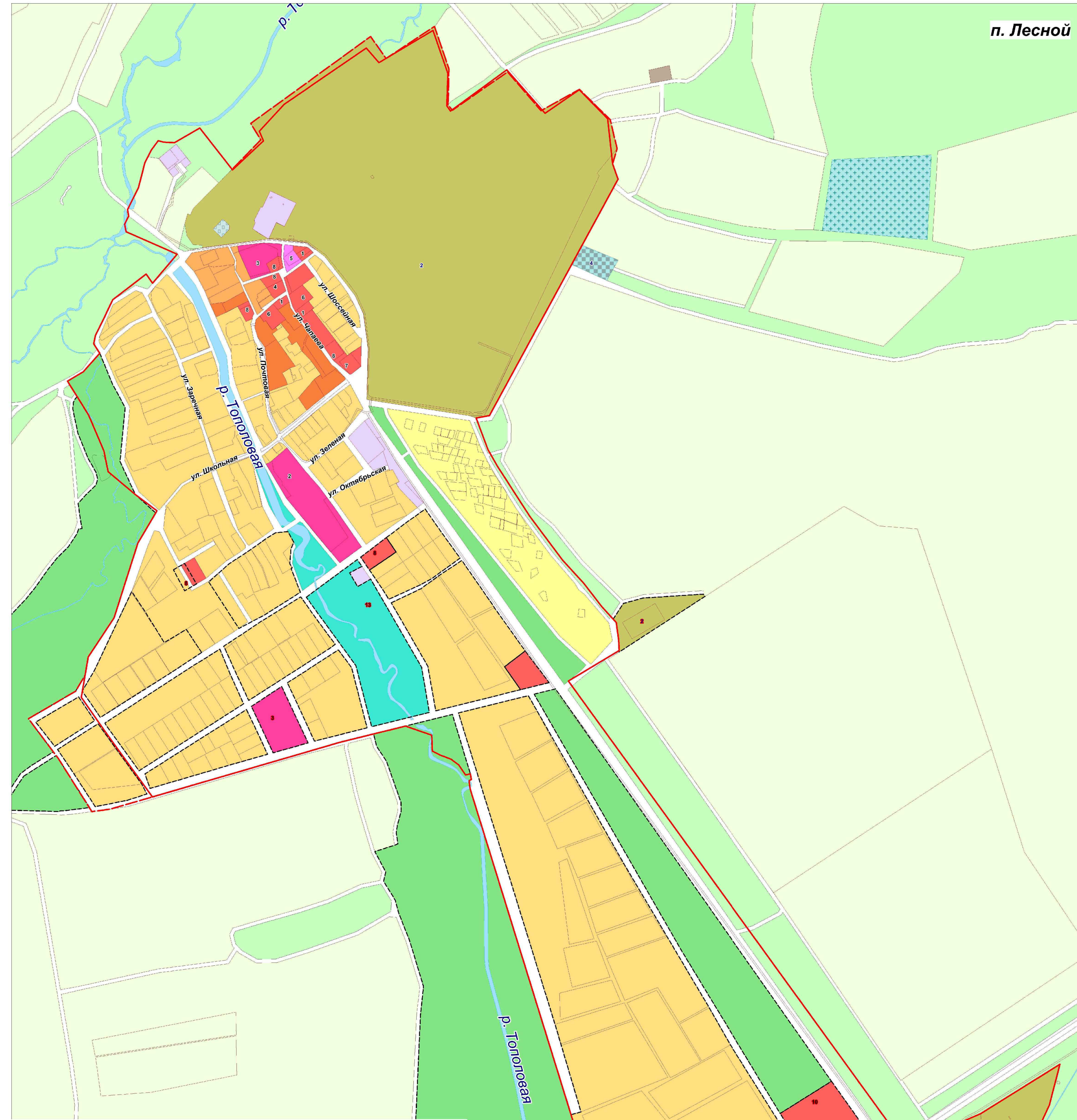
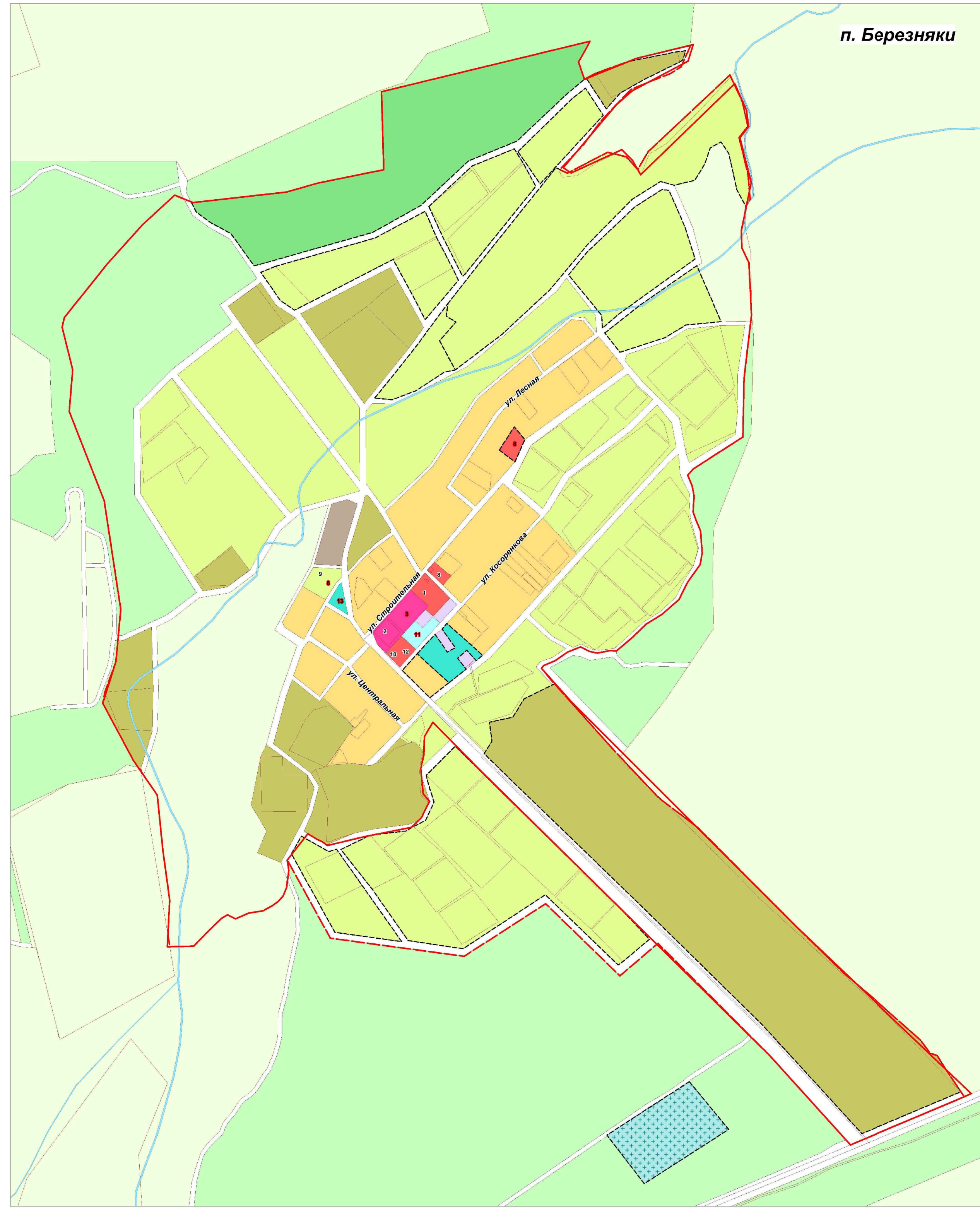


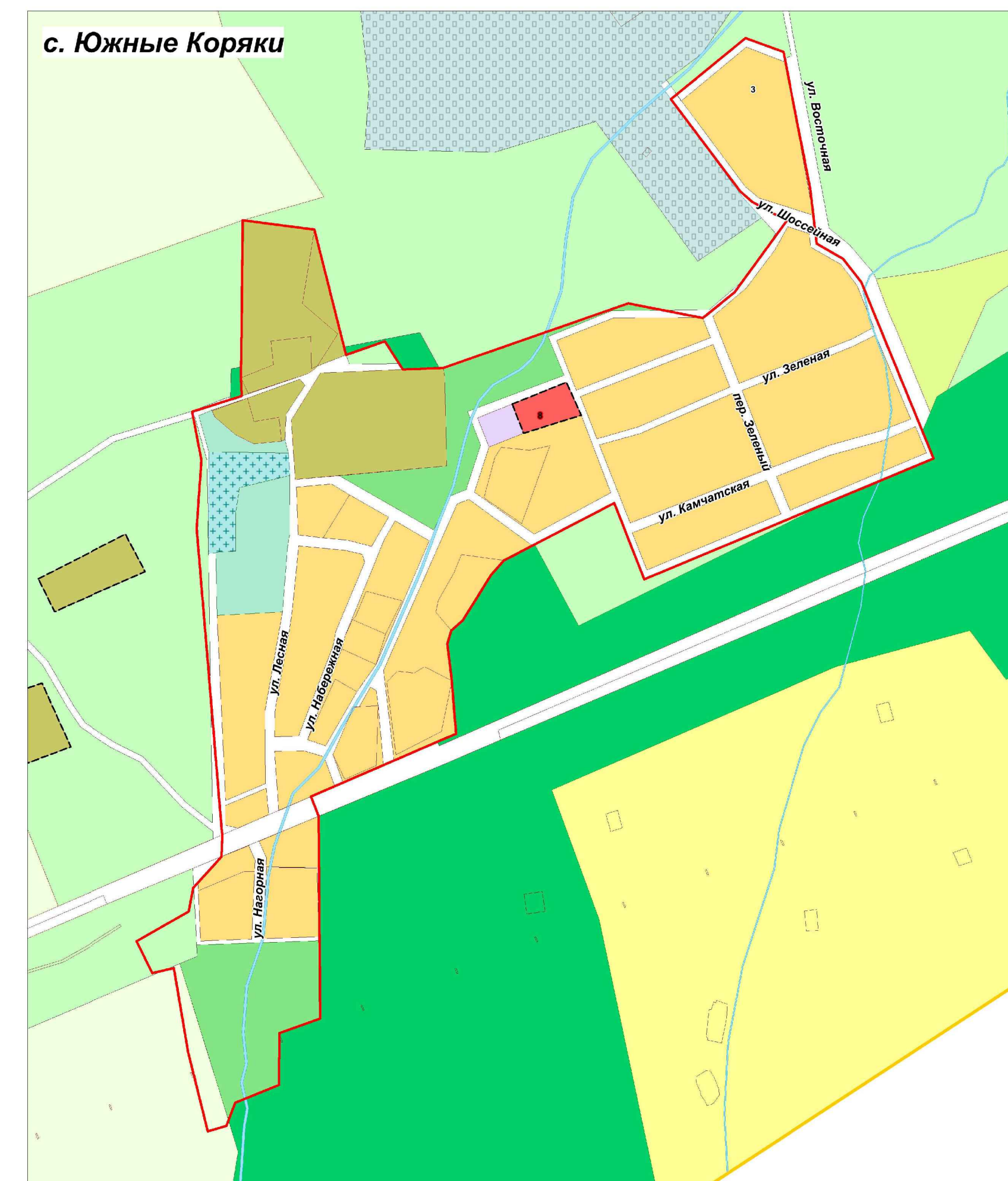
ГЕНЕРАЛЬНЫЙ ПЛАН НОВОЛЕСНОВСКОГО СЕЛЬСКОГО ПОСЕЛЕНИЯ ЕЛИЗОВСКОГО МУНИЦИПАЛЬНОГО РАЙОНА КАМЧАТСКОГО КРАЯ

КАРТА ФУНКЦИОНАЛЬНЫХ ЗОН В ГРАНИЦАХ НАСЕЛЕННЫХ ПУНКТОВ



- УСЛОВНЫЕ ОБОЗНАЧЕНИЯ**
- Границы**
- проект: граница Новолесновского сельского поселения
 - граница населенного пункта
 - планируемая граница населенного пункта
 - граница земельного участка, поставленного на кадастровый учет
 - земли государственного лесного фонда
- Функциональные зоны**
- Жилые зоны**
- зона застройки индивидуальными жилыми домами
 - зона застройки малоэтажными жилыми домами (до 3 этажей)
 - зона застройки среднеэтажными жилыми домами (до 5 этажей)
- Общественно-деловые зоны**
- зона делового, общественного и коммерческого назначения
 - зона образовательных организаций
 - зона учреждений здравоохранения и социальной защиты
- Объекты социально-культурного и коммунально-бытового назначения**
- 1. Объект социально-культурного и коммунально-бытового назначения
- Зона производственного использования**
- зона коммунально-складская
 - 1. Объект промышленного и коммунального назначения
- Зоны инженерной инфраструктуры**
- зона инженерной инфраструктуры
 - зона транспортной инфраструктуры
 - зона автомобильного транспорта
- Зоны сельскохозяйственного использования**
- зона сельскохозяйственных угодий
 - зона, занятая объектами сельскохозяйственного назначения
 - зона, предназначенная для ведения садоводства, дачного хозяйства
 - зона, предназначенная для ведения огородничества

- Зоны рекреационного назначения**
- зона зеленых насаждений общего пользования
 - зона рекреации
 - зона сложившихся природных ландшафтов
 - зона для занятий физической культурой и спортом
- Зоны специального назначения**
- зона специального назначения, связанная с государственными объектами
 - зона специального назначения, связанная с размещением полигонов ТБО и скотомогильников
 - зона специального назначения, связанная с захоронениями
- Территории общего пользования**
- улично-дорожная сеть
 - водные объекты
- Экспликация объектов социально-культурного и коммунально-бытового назначения**
- Существующие и планируемые:
- Административное здание;
 - Среднее общеобразовательное учреждение;
 - Детский сад;
 - Библиотека;
 - Вспомогательные объекты;
 - Площадка для игр;
 - Предприятие общественного питания;
 - Предприятие торгово-сервисного назначения;
 - Предприятие бытового обслуживания;
 - Дом культуры;
 - Спортивный объект;
 - Фельдшерский пункт;
 - Пансионат;
 - Благоустроенная территория
- Экспликация объектов промышленного и коммунального назначения**
- Существующие и планируемые:
- Предприятие промышленного назначения;
 - Предприятие сельскохозяйственного назначения;
 - Склад;
 - Сельскохозяйственный объект;
 - Автозаправочная станция;
 - Станция технического обслуживания;



МАСШТАБ 1:5 000
0 50 100 200 м

Исполнитель: Администрация муниципального образования				Наименование: Новолесновский			
Генеральный план Новолесновского сельского поселения Елизовского муниципального района Камчатского края							
Имя	Фамилия	Имя	Фамилия	Имя	Фамилия	Имя	Фамилия
Исполнитель:	Полухин А.С.	Исполнитель:	Васильев С.В.	Исполнитель:	Александров К.А.	Исполнитель:	Александров И.В.
Исполнитель:	Александров И.В.	Исполнитель:	Полухин С.В.	Исполнитель:			
Генеральный план				Лист: 1 из 1			
Масштаб: 1:5000				Дата: 2024			
Исполнитель: G-Dynamic				Исполнитель: G-Dynamic			