

ПРОЕКТ МЕЖЕВАНИЯ ЗЕМЕЛЬНЫХ УЧАСТКОВ**Титульный лист**

1. Кадастровый номер земельного участка или земельных участков, из которого (которых) осуществляется выдел земельных участков в счет земельной доли или земельных долей (далее - измененные земельные участки):

41:05:0000000:8

2. Количество земельных участков, которые выделяются в счет земельной доли или земельных долей (далее - образуемые земельные участки):

1

3. Сведения о заказчике работ по подготовке проекта межевания:

Черемных Игорь Викторович

(фамилия, имя, отчество (при наличии отчества) физического лица, полное наименование юридического лица, органа местного самоуправления)

Подпись

/Черемных И. В./

Дата "10" июня 2024 г.

Место для оттиска печати заказчика кадастровых работ

4. Сведения о кадастровом инженерере:

Фамилия, имя, отчество (при наличии отчества): Белоусов Георгий Геннадьевич

Номер квалификационного аттестата кадастрового инженера: 41-10-01

Контактный телефон: +79247810714

Почтовый адрес и адрес электронной почты, по которым осуществляется связь с кадастровым инженером:
680030, г. Хабаровск, ул. Слободская, 19, кв. 42
s-stroy41@mail.ru

Сокращенное наименование юридического лица, если кадастровый инженер является работником юридического лица:

Подпись

Дата "10" июня 2024 г.

Место для оттиска печати кадастрового инженера

5. Проект межевания земельных участков утвержден:

решением общего собрания участников долевой собственности на земельный участок (земельные участки) из земель сельскохозяйственного назначения, реквизиты протокола 000

Подпись

/Черемных И. В./

Дата "10" июня 2024 г.

ПРОЕКТ МЕЖЕВАНИЯ ЗЕМЕЛЬНЫХ УЧАСТКОВ**Содержание**

№ п/п	Разделы проекта межевания	Номера листов
1	2	3
1	Пояснительная записка	3
2	Исходные данные	4
3	Сведения об образуемых земельных участках и их частях	5
4	Сведения об измененных земельных участках и их частях	6
5	Сведения об обеспечении доступа к образуемым или измененным земельным участкам	7
6	Проектный план	8
7	Заключение кадастрового инженера	9

ПРОЕКТ МЕЖЕВАНИЯ ЗЕМЕЛЬНЫХ УЧАСТКОВ**Пояснительная записка**

Проект межевания земельного участка подготовлен в соответствии с требованиями Федерального закона от 24 июля 2002 г. N 101-ФЗ "Об обороте земель сельскохозяйственного назначения" и Приказа Министерства экономического развития РФ от 3 августа 2011 г. N 388 "Об утверждении требований к проекту межевания земельных участков". Проект межевания земельных участков выполнен для выдела земельной доли из земельного участка с кадастровым номером 41:05:0000000:8. Размер долей правообладателя в земельном участке с кадастровым номером 41:05:0000000:8 согласно правоустанавливающим и правоудостоверяющим документам выражен в виде значения площади и составляет 41:05:0000000:8:ЗУ1 - 5,72 га. Согласно Правилам землепользования и застройки Новолесновского сельского поселения, утвержденным Решением Собрания депутатов Новолесновского сельского поселения № 25 от 27.05.2011 г., предельные размеры земельных участков из состава зоны сельскохозяйственных угодий (Сх1) не подлежат установлению; таким образом, размер образуемого в счет долей земельного участка не нарушает требований к предельным (минимальным и максимальным) размерам земельных участков. Кадастровый инженер является членом саморегулируемой организации.

ПРОЕКТ МЕЖЕВАНИЯ ЗЕМЕЛЬНЫХ УЧАСТКОВ**Исходные данные****Перечень документов, использованных при подготовке проекта межевания**

№ п/п	Наименование документа	Реквизиты документа
1	2	3
1	Выписка из Единого государственного реестра недвижимости об объекте недвижимости с кадастровым номером 41:05:0000000:8(Единое землепользование)	б\н 11.12.2023
2	Картографический материал	№б/н, масштаб: 1:2000, создан: 28.07.2011, обновлен: 30.07.2020

ПРОЕКТ МЕЖЕВАНИЯ ЗЕМЕЛЬНЫХ УЧАСТКОВ**Сведения об образуемых земельных участках и их частях****1. Список образуемых земельных участков:**

№ п/п	Обозначение земельного участка	Площадь (P) м2	Сведения о правообладателях	Сведения о правах
1	2	3	4	5
1	41:05:0000000:8:ЗУ1	57198	Черемных Игорь Викторович	Общая долевая собственность, доля: 1/2

2. Сведения о частях границ образуемых земельных участков:

Обозначение земельного участка 41:05:0000000:8:ЗУ1

Обозначение части границ		Горизонтальное проложение (S), м	Описание прохождения части границы
от т.	до т.		
н1	н2	407.25	-
н2	н3	25.18	-
н3	н4	115.15	-
н4	н5	403.12	-
н5	н6	121.53	-
н6	н1	21.36	-

3. Сведения об образуемых частях образуемых земельных участков:

Обозначение земельного участка -

№ п/п	Обозначение части	Площадь (P), м2	Характеристика части (в том числе содержание ограничения (обременения) прав)
1	-	-	-

ПРОЕКТ МЕЖЕВАНИЯ ЗЕМЕЛЬНЫХ УЧАСТКОВ**Сведения об измененных земельных участках и их частях****1. Список измененных земельных участков:**

№ п/п	Кадастровый номер измененного земельного участка	Кадастровые номера земельных участков, входящих в состав измененного земельного участка, из которых образованы земельные участки	Площадь (Р), м ²	Обозначение образуемого земельного участка
1	2	3	4	5
1	41:05:0000000:8	41:05:0101018:36	284 148	41:05:0000000:8:ЗУ1

2. Сведения об образуемых частях измененных земельных участков:

Кадастровый номер земельного участка -

№ п/п	Обозначение части	Площадь (Р), м ²	Характеристика части (в том числе содержание ограничения (обременения) прав)
1	-	-	-

ПРОЕКТ МЕЖЕВАНИЯ ЗЕМЕЛЬНЫХ УЧАСТКОВ**Сведения об обеспечении доступа к образуемым или измененным земельным участкам**

№ п/п	Кадастровый номер или обозначение земельного участка, для которого обеспечивается доступ	Кадастровый номер или обозначение земельного участка, посредством которого обеспечивается доступ
1	41:05:0000000:8:ЗУ1	41:05:0000000:8
2	41:05:0000000:8	-

ПРОЕКТ МЕЖЕВАНИЯ ЗЕМЕЛЬНЫХ УЧАСТКОВ

Проектный план



Масштаб 1:6000

Условные обозначения

- - Часть границы, местоположение которой определено при выполнении кадастровых работ
- n1** - Обозначение новой характерной точки
- 41:05:0101018:167** - Кадастровый номер земельного участка
- :ЗУ1**
57198 - Образуемый земельный участок
- - Часть границы, сведения ЕГРН о которой позволяют однозначно определить ее положение на местности
- - - - - Граница зоны с особыми условиями
- - Характерная точка границы земельного участка, сведения о которой отсутствуют в ЕГРН, местоположение которой определено при кадастровых работах (новая характерная точка)
- 41:05:0101018** - Номер кадастрового квартала

Заключение кадастрового инженера

Проект межевания земельного участка подготовлен в соответствии с требованиями Федерального закона от 24 июля 2002 г. N 101-ФЗ "Об обороте земель сельскохозяйственного назначения" и Приказа Министерства экономического развития РФ от 3 августа 2011 г. N 388 "Об утверждении требований к проекту межевания земельных участков". Проект межевания земельных участков выполнен для выдела земельной доли из земельного участка с кадастровым номером ЕЗ 41:05:0000000:8 (Вх. 41:05:0101018:36).

Размер долей правообладателя в земельном участке с кадастровым номером 41:05:0000000:8 согласно правоустанавливающим и правоудостоверяющим документам выражен в виде значения площади и составляет 41:05:0000000:8:ЗУ1 - 5,72 га. Площадь образуемого в счет долей земельного участка составляет 57198 кв.м, что соответствует п. 16 ст. 13.1 Федеральный закон от 24.07.2002 N 101-ФЗ "Об обороте земель сельскохозяйственного назначения" Согласно Правилам землепользования и застройки Новолесновского сельского поселения, утвержденным Решением Собрания депутатов Новолесновского сельского поселения № 25 от 27.05.2011 г., предельные размеры земельных участков из состава зоны сельскохозяйственных угодий (Сх1) не подлежат установлению; таким образом, размер образуемого в счет долей земельного участка не нарушает требований к предельным (минимальным и максимальным) размерам земельных участков. Кадастровый инженер является членом саморегулируемой организации.

Управление Федеральной службы государственной регистрации, кадастра и картографии по Камчатскому краю

полное наименование органа регистрации прав


Выписка из Единого государственного реестра недвижимости об основных характеристиках и зарегистрированных правах на объект недвижимости

Сведения об основных характеристиках объекта недвижимости

В Единый государственный реестр недвижимости внесены следующие сведения:

Раздел 1 Лист 1

Земельный участок			
вид объекта недвижимости			
Лист № 1 раздела 1	Всего листов раздела 1: 1	Всего разделов: 2	Всего листов выписки: 10
11.12.2023г.			
Кадастровый номер:	41:05:0000000:8(Единое землепользование)		
Номер кадастрового квартала:	41:05:0000000		
Дата присвоения кадастрового номера:	29.01.1993		
Ранее присвоенный государственный учетный номер:	Инвентарный номер нет		
Местоположение:	Камчатский край, р-н Елизовский		
Площадь, м2:	9755417		
Кадастровая стоимость, руб:	26046963.39		
Кадастровые номера расположенных в пределах земельного участка объектов недвижимости:	данные отсутствуют		
Категория земель:	Земли сельскохозяйственного назначения		
Виды разрешенного использования:	Ведение сельскохозяйственного производства		
Статус записи об объекте недвижимости:	Сведения об объекте недвижимости имеют статус "актуальные, ранее учтенные"		
Особые отметки:	Граница земельного участка не установлена в соответствии с требованиями земельного законодательства. Кадастровые номера обособленных (условных) участков, входящих в единое землепользование: 41:05:0101018:1, 41:05:0101018:10, 41:05:0101018:11, 41:05:0101018:12, 41:05:0101018:13, 41:05:0101018:14, 41:05:0101018:15, 41:05:0101018:16, 41:05:0101018:17, 41:05:0101018:18, 41:05:0101018:19, 41:05:0101018:2, 41:05:0101018:20, 41:05:0101018:21, 41:05:0101018:22, 41:05:0101018:23, 41:05:0101018:24, 41:05:0101018:25, 41:05:0101018:26, 41:05:0101018:27, 41:05:0101018:28, 41:05:0101018:29, 41:05:0101018:3, 41:05:0101018:30, 41:05:0101018:31, 41:05:0101018:32, 41:05:0101018:33, 41:05:0101018:34, 41:05:0101018:35, 41:05:0101018:36, 41:05:0101018:37, 41:05:0101018:38, 41:05:0101018:39, 41:05:0101018:4, 41:05:0101018:6, 41:05:0101018:7, 41:05:0101018:8, 41:05:0101018:9, 41:05:0101028:1. Сведения, необходимые для заполнения раздела: 3 - Описание местоположения земельного участка, отсутствуют.		
Получатель выписки:	Черемных Игорь Викторович		

полное наименование должности	 ДОКУМЕНТ ПОДПИСАН ЭЛЕКТРОННОЙ ПОДПИСЬЮ	инициалы, фамилия
-------------------------------	----------------------------------------------------------------------------------------------------------------------------------	-------------------

Сертификат: 00ВВ056В7401СВ38D2В3576АСDС8425108
 Владелец: ФЕДЕРАЛЬНАЯ СЛУЖБА ГОСУДАРСТВЕННОЙ
 РЕГИСТРАЦИИ, КАДАСТРА И КАРТОГРАФИИ
 Действителен: с 27.06.2023 по 19.09.2024

Выписка из Единого государственного реестра недвижимости об основных характеристиках и зарегистрированных правах на объект недвижимости
Сведения о зарегистрированных правах

Земельный участок			
вид объекта недвижимости			
Лист № 1 раздела 2	Всего листов раздела 2: 9	Всего разделов: 2	Всего листов выписки: 10
11.12.2023г.			
Кадастровый номер:		41:05:0000000:8(Единое землепользование)	

1	Правообладатель (правообладатели):	1.1	Черемных Игорь Викторович, 02.06.1986, гор.Елизово Камчатской обл., Российская Федерация, СНИЛС 131-661-573 41 Паспорт гражданина Российской Федерации серия 30 05 №361186, выдан 29.06.2006, Отделом внутренних дел Елизовского районного МО Камчатской области cheryfly@mail.ru
	Сведения о возможности предоставления третьим лицам персональных данных физического лица:	1.1.1	данные отсутствуют
2	Вид, номер, дата и время государственной регистрации права:	2.1	Общая долевая собственность, 2,6 га без выдела в натуре 41:05:0000000:8-41/014/2023-975 11.12.2023 05:11:24
3	Документы-основания	3.1	Договор купли-продажи земельного участка, выдан 27.10.2023
4	Сведения об осуществлении государственной регистрации сделки, права, ограничения права без необходимого в силу закона согласия третьего лица, органа:	4.1	данные отсутствуют
5	Ограничение прав и обременение объекта недвижимости:	не зарегистрировано	
1	Правообладатель (правообладатели):	1.2	Хвалёв Александр Александрович 02.09.1976
1	Правообладатель (правообладатели):	1.3	Новолесновское сельское поселение Елизовского муниципального района
1	Правообладатель (правообладатели):	1.4	Новолесновское сельское поселение Елизовского муниципального района
1	Правообладатель (правообладатели):	1.5	Новолесновское сельское поселение Елизовского муниципального района
1	Правообладатель (правообладатели):	1.6	Новолесновское сельское поселение Елизовского муниципального района
1	Правообладатель (правообладатели):	1.7	Новолесновское сельское поселение Елизовского муниципального района
1	Правообладатель (правообладатели):	1.8	Новолесновское сельское поселение Елизовского муниципального района
1	Правообладатель (правообладатели):	1.9	Новолесновское сельское поселение Елизовского муниципального района
1	Правообладатель (правообладатели):	1.10	Хвалёв Александр Александрович 02.09.1976
1	Правообладатель (правообладатели):	1.11	Новолесновское сельское поселение Елизовского муниципального района
1	Правообладатель (правообладатели):	1.12	Новолесновское сельское поселение Елизовского муниципального района
1	Правообладатель (правообладатели):	1.13	Архипенко Владимир Михайлович 30.11.1963

полное наименование должности	 ДОКУМЕНТ ПОДПИСАН ЭЛЕКТРОННОЙ ПОДПИСЬЮ	инициалы, фамилия
-------------------------------	----------------------------------------------------------------------------------------------------------------------------------	-------------------

Сертификат: 00BV056B7401CB38D2B3576ACDC8425108
 Владелец: ФЕДЕРАЛЬНАЯ СЛУЖБА ГОСУДАРСТВЕННОЙ
 РЕГИСТРАЦИИ, КАДАСТРА И КАРТОГРАФИИ
 Действителен: с 27.06.2023 по 19.09.2024

Земельный участок			
вид объекта недвижимости			
Лист № 2 раздела 2	Всего листов раздела 2: 9	Всего разделов: 2	Всего листов выписки: 10
11.12.2023г.			
Кадастровый номер:		41:05:0000000:8(Единое землепользование)	
1	Правообладатель (правообладатели):	1.14	Новолесновское сельское поселение Елизовского муниципального района
1	Правообладатель (правообладатели):	1.15	Хвалёв Александр Александрович 02.09.1976
1	Правообладатель (правообладатели):	1.16	Хвалёв Александр Александрович 02.09.1976
1	Правообладатель (правообладатели):	1.17	Черемных Игорь Викторович, 02.06.1986, гор.Елизово Камчатской обл., Российская Федерация, СНИЛС 131-661-573 41 Паспорт гражданина Российской Федерации серия 30 05 №361186, выдан 29.06.2006, Отделом внутренних дел Елизовского районного МО Камчатской области
	Сведения о возможности предоставления третьим лицам персональных данных физического лица:	1.17.1	данные отсутствуют
2	Вид, номер, дата и время государственной регистрации права:	2.17	Общая долевая собственность, 2,6 га без выдела в натуре 41:05:0000000:8-41/014/2023-944 01.11.2023 02:13:47
3	Документы-основания	3.17	Договор купли-продажи земельного участка, выдан 27.10.2023
4	Сведения об осуществлении государственной регистрации сделки, права, ограничения права без необходимого в силу закона согласия третьего лица, органа:	4.17	данные отсутствуют
5	Ограничение прав и обременение объекта недвижимости:	не зарегистрировано	
1	Правообладатель (правообладатели):	1.18	Новолесновское сельское поселение
1	Правообладатель (правообладатели):	1.19	Новолесновское сельское поселение
1	Правообладатель (правообладатели):	1.20	Архиенко Владимир Михайлович 30.11.1963
1	Правообладатель (правообладатели):	1.21	Хвалёв Александр Александрович 02.09.1976
1	Правообладатель (правообладатели):	1.22	Архиенко Владимир Михайлович 30.11.1963
1	Правообладатель (правообладатели):	1.23	Новолесновское сельское поселение Елизовского муниципального района
1	Правообладатель (правообладатели):	1.24	Новолесновское сельское поселение Елизовского муниципального района
1	Правообладатель (правообладатели):	1.25	Хвалёв Александр Александрович 02.09.1976
1	Правообладатель (правообладатели):	1.26	Хвалёв Александр Александрович 02.09.1976
1	Правообладатель (правообладатели):	1.27	Дибцев Сергей Владимирович 09.06.1970
1	Правообладатель (правообладатели):	1.28	Новолесновское сельское поселение Елизовского муниципального района
1	Правообладатель (правообладатели):	1.29	Хвалёв Александр Александрович 02.09.1976
1	Правообладатель (правообладатели):	1.30	Новолесновское сельское поселение
1	Правообладатель (правообладатели):	1.31	Новолесновское сельское поселение
1	Правообладатель (правообладатели):	1.32	Новолесновское сельское поселение Елизовского муниципального района
полное наименование должности		ДОКУМЕНТ ПОДПИСАН ЭЛЕКТРОННОЙ ПОДПИСЬЮ	
		инициалы, фамилия	



Сертификат: 00BV056B7401CB38D2B3576ACDC8425108
 Владелец: ФЕДЕРАЛЬНАЯ СЛУЖБА ГОСУДАРСТВЕННОЙ
 РЕГИСТРАЦИИ, КАДАСТРА И КАРТОГРАФИИ
 Действителен: с 27.06.2023 по 19.09.2024


Земельный участок вид объекта недвижимости

Лист № 3 раздела 2	Всего листов раздела 2: 9	Всего разделов: 2	Всего листов выписки: 10
--------------------	---------------------------	-------------------	--------------------------

11.12.2023г.

Кадастровый номер: 41:05:0000000:8(Единое землепользование)

1	Правообладатель (правообладатели):	1.33	Новолесновское сельское поселение Елизовского муниципального района
1	Правообладатель (правообладатели):	1.34	Новолесновское сельское поселение Елизовского муниципального района
1	Правообладатель (правообладатели):	1.35	Новолесновское сельское поселение Елизовского муниципального района
1	Правообладатель (правообладатели):	1.36	Новолесновское сельское поселение Елизовского муниципального района
1	Правообладатель (правообладатели):	1.37	Новолесновское сельское поселение Елизовского муниципального района
1	Правообладатель (правообладатели):	1.38	Новолесновское сельское поселение Елизовского муниципального района
1	Правообладатель (правообладатели):	1.39	Новолесновское сельское поселение Елизовского муниципального района
1	Правообладатель (правообладатели):	1.40	Хвалёв Александр Александрович 02.09.1976
1	Правообладатель (правообладатели):	1.41	Хвалёв Александр Александрович 02.09.1976
1	Правообладатель (правообладатели):	1.42	Новолесновское сельское поселение
1	Правообладатель (правообладатели):	1.43	Новолесновское сельское поселение
1	Правообладатель (правообладатели):	1.44	Нилов Николай Александрович 27.10.1979
1	Правообладатель (правообладатели):	1.45	Нилов Николай Александрович 27.10.1979
1	Правообладатель (правообладатели):	1.46	Новолесновское сельское поселение
1	Правообладатель (правообладатели):	1.47	Хан Ольга Витальевна 29.03.1955
1	Правообладатель (правообладатели):	1.48	Новолесновское сельское поселение Елизовского муниципального района
1	Правообладатель (правообладатели):	1.49	Новолесновское сельское поселение Елизовского муниципального района
1	Правообладатель (правообладатели):	1.50	Новолесновское сельское поселение Елизовского муниципального района
1	Правообладатель (правообладатели):	1.51	Новолесновское сельское поселение Елизовского муниципального района
1	Правообладатель (правообладатели):	1.52	Новолесновское сельское поселение Елизовского муниципального района
1	Правообладатель (правообладатели):	1.53	Новолесновское сельское поселение Елизовского муниципального района
1	Правообладатель (правообладатели):	1.54	Хвалёв Александр Александрович 02.09.1976
1	Правообладатель (правообладатели):	1.55	Новолесновское сельское поселение Елизовского муниципального района
1	Правообладатель (правообладатели):	1.56	Новолесновское сельское поселение Елизовского муниципального района
1	Правообладатель (правообладатели):	1.57	Новолесновское сельское поселение Елизовского муниципального района
1	Правообладатель (правообладатели):	1.58	Новолесновское сельское поселение Елизовского муниципального района
1	Правообладатель (правообладатели):	1.59	Терешкова Вера Ивановна 01.05.1953
1	Правообладатель (правообладатели):	1.60	Некрасов Илья Владимирович 29.07.1973
1	Правообладатель (правообладатели):	1.61	Некрасов Владимир Ильич 18.07.1941
1	Правообладатель (правообладатели):	1.62	Нилов Николай Александрович 27.10.1979
1	Правообладатель (правообладатели):	1.63	Нилов Николай Александрович 27.10.1979

полное наименование должности	 ДОКУМЕНТ ПОДПИСАН ЭЛЕКТРОННОЙ ПОДПИСЬЮ	инициалы, фамилия
-------------------------------	----------------------------------------------------------------------------------------------------------------------------------	-------------------

Сертификат: 00BB056B7401CB38D2B3576ACDC8425108
 Владелец: ФЕДЕРАЛЬНАЯ СЛУЖБА ГОСУДАРСТВЕННОЙ
 РЕГИСТРАЦИИ, КАДАСТРА И КАРТОГРАФИИ
 Действителен: с 27.06.2023 по 19.09.2024

Земельный участок			
вид объекта недвижимости			

Лист № 4 раздела 2	Всего листов раздела 2: 9	Всего разделов: 2	Всего листов выписки: 10
--------------------	---------------------------	-------------------	--------------------------

11.12.2023г.

Кадастровый номер:	41:05:0000000:8(Единое землепользование)
--------------------	------------------------------------------

1	Правообладатель (правообладатели):	1.64	Лесовская Марина Андреевна 11.04.1994
1	Правообладатель (правообладатели):	1.65	Федченко Павел Петрович 24.08.1982
1	Правообладатель (правообладатели):	1.66	Петушкова Лидия Григорьевна 21.08.1954
1	Правообладатель (правообладатели):	1.67	Некрасов Владимир Ильич 18.07.1941
1	Правообладатель (правообладатели):	1.68	Мозговая Галина Витальевна 08.01.1952
1	Правообладатель (правообладатели):	1.69	Артишук Владимир Иванович 01.01.1956
1	Правообладатель (правообладатели):	1.70	Герасимов Николай Викторович 18.11.1984
1	Правообладатель (правообладатели):	1.71	Герасимов Михаил Викторович 04.10.1977
1	Правообладатель (правообладатели):	1.72	Герасимов Михаил Викторович 04.10.1977
1	Правообладатель (правообладатели):	1.73	Минимухаметов Евгений Иванович 20.06.1961
1	Правообладатель (правообладатели):	1.74	Кучеренко Александр Анатольевич 12.10.1962
1	Правообладатель (правообладатели):	1.75	Станкевич Александр Ришардович 20.04.1973
1	Правообладатель (правообладатели):	1.76	Станкевич Александр Ришардович 20.04.1973
1	Правообладатель (правообладатели):	1.77	Колтакин Александр Александрович 20.03.1969
1	Правообладатель (правообладатели):	1.78	Кучеренко Александр Анатольевич 12.10.1962
1	Правообладатель (правообладатели):	1.79	Новолесновское сельское поселение
1	Правообладатель (правообладатели):	1.80	Кучеренко Александр Анатольевич 12.10.1962
1	Правообладатель (правообладатели):	1.81	Тюшнякова Вероника Михайловна 27.10.1986
1	Правообладатель (правообладатели):	1.82	Тюшнякова Вероника Михайловна 27.10.1986
1	Правообладатель (правообладатели):	1.83	Тюшнякова Вероника Михайловна 27.10.1986
1	Правообладатель (правообладатели):	1.84	Кучеренко Александр Анатольевич 12.10.1962
1	Правообладатель (правообладатели):	1.85	Кучеренко Александр Анатольевич 12.10.1962
1	Правообладатель (правообладатели):	1.86	Кучеренко Александр Анатольевич 12.10.1962
1	Правообладатель (правообладатели):	1.87	Кучеренко Александр Анатольевич 12.10.1962
1	Правообладатель (правообладатели):	1.88	Кучеренко Александр Анатольевич 12.10.1962
1	Правообладатель (правообладатели):	1.89	Кучеренко Александр Анатольевич 12.10.1962
1	Правообладатель (правообладатели):	1.90	Кучеренко Александр Анатольевич 12.10.1962
1	Правообладатель (правообладатели):	1.91	Кучеренко Александр Анатольевич 12.10.1962
1	Правообладатель (правообладатели):	1.92	Кучеренко Александр Анатольевич 12.10.1962
1	Правообладатель (правообладатели):	1.93	Кучеренко Александр Анатольевич 12.10.1962
1	Правообладатель (правообладатели):	1.94	Кучеренко Александр Анатольевич 12.10.1962

полное наименование должности	 ДОКУМЕНТ ПОДПИСАН ЭЛЕКТРОННОЙ ПОДПИСЬЮ	инициалы, фамилия
-------------------------------	----------------------------------------------------------------------------------------------------------------------------------	-------------------

Сертификат: 00ВВ056В7401СВ38Д2В3576АСDС8425108
 Владелец: ФЕДЕРАЛЬНАЯ СЛУЖБА ГОСУДАРСТВЕННОЙ
 РЕГИСТРАЦИИ, КАДАСТРА И КАРТОГРАФИИ
 Действителен: с 27.06.2023 по 19.09.2024

Земельный участок вид объекта недвижимости

Лист № 5 раздела 2	Всего листов раздела 2: 9	Всего разделов: 2	Всего листов выписки: 10
--------------------	---------------------------	-------------------	--------------------------

11.12.2023г.
Кадастровый номер: 41:05:000000:8(Единое землепользование)

1	Правообладатель (правообладатели):	1.95	Кучеренко Александр Анатольевич 12.10.1962
1	Правообладатель (правообладатели):	1.96	Кучеренко Александр Анатольевич 12.10.1962
1	Правообладатель (правообладатели):	1.97	Кучеренко Александр Анатольевич 12.10.1962
1	Правообладатель (правообладатели):	1.98	Кучеренко Александр Анатольевич 12.10.1962
1	Правообладатель (правообладатели):	1.99	Кучеренко Александр Анатольевич 12.10.1962
1	Правообладатель (правообладатели):	1.100	Матвеев Сергей Викторович 02.09.1961
1	Правообладатель (правообладатели):	1.101	Кучеренко Александр Анатольевич 12.10.1962
1	Правообладатель (правообладатели):	1.102	Кучеренко Александр Анатольевич 12.10.1962
1	Правообладатель (правообладатели):	1.103	Кучеренко Александр Анатольевич 12.10.1962
1	Правообладатель (правообладатели):	1.104	Кучеренко Александр Анатольевич 12.10.1962
1	Правообладатель (правообладатели):	1.105	Кучеренко Александр Анатольевич 12.10.1962
1	Правообладатель (правообладатели):	1.106	Кучеренко Александр Анатольевич 12.10.1962
1	Правообладатель (правообладатели):	1.107	Кучеренко Александр Анатольевич 12.10.1962
1	Правообладатель (правообладатели):	1.108	Кучеренко Александр Анатольевич 12.10.1962
1	Правообладатель (правообладатели):	1.109	Кучеренко Александр Анатольевич 12.10.1962
1	Правообладатель (правообладатели):	1.110	Кучеренко Александр Анатольевич 12.10.1962
1	Правообладатель (правообладатели):	1.111	Кучеренко Александр Анатольевич 12.10.1962
1	Правообладатель (правообладатели):	1.112	Кучеренко Александр Анатольевич 12.10.1962
1	Правообладатель (правообладатели):	1.113	Кучеренко Александр Анатольевич 12.10.1962
1	Правообладатель (правообладатели):	1.114	Кучеренко Александр Анатольевич 12.10.1962
1	Правообладатель (правообладатели):	1.115	Кучеренко Александр Анатольевич 12.10.1962
1	Правообладатель (правообладатели):	1.116	Кучеренко Александр Анатольевич 12.10.1962
1	Правообладатель (правообладатели):	1.117	Кучеренко Александр Анатольевич 12.10.1962
1	Правообладатель (правообладатели):	1.118	Кучеренко Александр Анатольевич 12.10.1962
1	Правообладатель (правообладатели):	1.119	Кучеренко Александр Анатольевич 12.10.1962
1	Правообладатель (правообладатели):	1.120	Кучеренко Александр Анатольевич 12.10.1962
1	Правообладатель (правообладатели):	1.121	Кучеренко Александр Анатольевич 12.10.1962
1	Правообладатель (правообладатели):	1.122	Кучеренко Александр Анатольевич 12.10.1962
1	Правообладатель (правообладатели):	1.123	Кучеренко Александр Анатольевич 12.10.1962
1	Правообладатель (правообладатели):	1.124	Кучеренко Александр Анатольевич 12.10.1962
1	Правообладатель (правообладатели):	1.125	Кучеренко Александр Анатольевич 12.10.1962

полное наименование должности	 ДОКУМЕНТ ПОДПИСАН ЭЛЕКТРОННОЙ ПОДПИСЬЮ	инициалы, фамилия
-------------------------------	----------------------------------------------------------------------------------------------------------------------------------	-------------------

Сертификат: 00BB056B7401CB38D2B3576ACDC8425108
 Владелец: ФЕДЕРАЛЬНАЯ СЛУЖБА ГОСУДАРСТВЕННОЙ
 РЕГИСТРАЦИИ, КАДАСТРА И КАРТОГРАФИИ
 Действителен: с 27.06.2023 по 19.09.2024

Земельный участок
вид объекта недвижимости

Лист № 6 раздела 2

Всего листов раздела 2: 9

Всего разделов: 2

Всего листов выписки: 10

11.12.2023г.


Кадастровый номер: 41:05:0000000:8(Единое землепользование)

1	Правообладатель (правообладатели):	1.126	Кучеренко Александр Анатольевич 12.10.1962
1	Правообладатель (правообладатели):	1.127	Кучеренко Александр Анатольевич 12.10.1962
1	Правообладатель (правообладатели):	1.128	Кучеренко Александр Анатольевич 12.10.1962
1	Правообладатель (правообладатели):	1.129	Кучеренко Александр Анатольевич 12.10.1962
1	Правообладатель (правообладатели):	1.130	Кучеренко Александр Анатольевич 12.10.1962
1	Правообладатель (правообладатели):	1.131	Кучеренко Александр Анатольевич 12.10.1962
1	Правообладатель (правообладатели):	1.132	Кучеренко Александр Анатольевич 12.10.1962
1	Правообладатель (правообладатели):	1.133	Кучеренко Александр Анатольевич 12.10.1962
1	Правообладатель (правообладатели):	1.134	Кучеренко Александр Анатольевич 12.10.1962
1	Правообладатель (правообладатели):	1.135	Кучеренко Александр Анатольевич 12.10.1962
1	Правообладатель (правообладатели):	1.136	Кучеренко Александр Анатольевич 12.10.1962
1	Правообладатель (правообладатели):	1.137	Кучеренко Александр Анатольевич 12.10.1962
1	Правообладатель (правообладатели):	1.138	Кучеренко Александр Анатольевич 12.10.1962
1	Правообладатель (правообладатели):	1.139	Кучеренко Александр Анатольевич 12.10.1962
1	Правообладатель (правообладатели):	1.140	Кучеренко Александр Анатольевич 12.10.1962
1	Правообладатель (правообладатели):	1.141	Кучеренко Александр Анатольевич 12.10.1962
1	Правообладатель (правообладатели):	1.142	Кучеренко Александр Анатольевич 12.10.1962
1	Правообладатель (правообладатели):	1.143	Кучеренко Александр Анатольевич 12.10.1962
1	Правообладатель (правообладатели):	1.144	Кучеренко Александр Анатольевич 12.10.1962
1	Правообладатель (правообладатели):	1.145	Кучеренко Александр Анатольевич 12.10.1962
1	Правообладатель (правообладатели):	1.146	Кучеренко Александр Анатольевич 12.10.1962
1	Правообладатель (правообладатели):	1.147	Кучеренко Александр Анатольевич 12.10.1962
1	Правообладатель (правообладатели):	1.148	Кучеренко Александр Анатольевич 12.10.1962
1	Правообладатель (правообладатели):	1.149	Кучеренко Александр Анатольевич 12.10.1962
1	Правообладатель (правообладатели):	1.150	Кучеренко Александр Анатольевич 12.10.1962
1	Правообладатель (правообладатели):	1.151	Кучеренко Александр Анатольевич 12.10.1962
1	Правообладатель (правообладатели):	1.152	Кучеренко Александр Анатольевич 12.10.1962
1	Правообладатель (правообладатели):	1.153	Кучеренко Александр Анатольевич 12.10.1962
1	Правообладатель (правообладатели):	1.154	Кучеренко Александр Анатольевич 12.10.1962
1	Правообладатель (правообладатели):	1.155	Кучеренко Александр Анатольевич 12.10.1962
1	Правообладатель (правообладатели):	1.156	Кучеренко Александр Анатольевич 12.10.1962

	 ДОКУМЕНТ ПОДПИСАН ЭЛЕКТРОННОЙ ПОДПИСЬЮ	
полное наименование должности		инициалы, фамилия

Сертификат: 00BB056B7401CB38D2B3576ACDC8425108
 Владелец: ФЕДЕРАЛЬНАЯ СЛУЖБА ГОСУДАРСТВЕННОЙ
 РЕГИСТРАЦИИ, КАДАСТРА И КАРТОГРАФИИ
 Действителен: с 27.06.2023 по 19.09.2024

Земельный участок			
вид объекта недвижимости			
Лист № 9 раздела 2	Всего листов раздела 2: 9	Всего разделов: 2	Всего листов выписки: 10
11.12.2023г.			
Кадастровый номер:		41:05:0000000:8(Единое землепользование)	
12	Сведения о невозможности государственной регистрации перехода, прекращения, ограничения права на земельный участок из земель сельскохозяйственного назначения:	данные отсутствуют	

полное наименование должности	 ДОКУМЕНТ ПОДПИСАН ЭЛЕКТРОННОЙ ПОДПИСЬЮ
	Сертификат: 00BV056B7401CB38D2B3576ACDC8425108 Владелец: ФЕДЕРАЛЬНАЯ СЛУЖБА ГОСУДАРСТВЕННОЙ РЕГИСТРАЦИИ, КАДАСТРА И КАРТОГРАФИИ Действителен: с 27.06.2023 по 19.09.2024

ЕЛИЗОВСКИЙ ОТДЕЛ
 КГКУ «МФЦ
 КАМЧАТСКОГО КРАЯ

ДО НИКОЛАЕВКА
 УЛ. СОВЕТСКАЯ

ВЕДУЩИЙ СПЕЦИАЛИСТ

