

ПРОЕКТ МЕЖЕВАНИЯ ЗЕМЕЛЬНЫХ УЧАСТКОВ**Титульный лист**

1. Кадастровый номер земельного участка или земельных участков, из которого (которых) осуществляется выдел земельных участков в счет земельной доли или земельных долей (далее - измененные земельные участки):

41:05:0000000:8

2. Количество земельных участков, которые выделяются в счет земельной доли или земельных долей (далее - образуемые земельные участки):

1

3. Сведения о заказчике работ по подготовке проекта межевания:

Нилов Николай Александрович

(фамилия, имя, отчество (при наличии отчества) физического лица, полное наименование юридического лица, органа местного самоуправления)

Подпись

/Нилов Н. А./

Дата "03" февраля 2024 г.

Место для оттиска печати заказчика кадастровых работ

4. Сведения о кадастровом инженерере:

Фамилия, имя, отчество (при наличии отчества): Белоусов Георгий Геннадьевич

Номер квалификационного аттестата кадастрового инженера: 41-10-01

Контактный телефон: +79247810714

Почтовый адрес и адрес электронной почты, по которым осуществляется связь с кадастровым инженером:
680030, г. Хабаровск, ул. Слободская, 19, кв. 42
s-stroy41@mail.ru

Сокращенное наименование юридического лица, если кадастровый инженер является работником юридического лица:

Подпись

Дата "03" февраля 2024 г.

Место для оттиска печати кадастрового инженера

5. Проект межевания земельных участков утвержден:

решением общего собрания участников долевой собственности на земельный участок (земельные участки) из земель сельскохозяйственного назначения, реквизиты протокола 000

Подпись

/Нилов Н. А./

Дата "03" февраля 2024 г.

ПРОЕКТ МЕЖЕВАНИЯ ЗЕМЕЛЬНЫХ УЧАСТКОВ**Содержание**

№ п/п	Разделы проекта межевания	Номера листов
1	2	3
1	Пояснительная записка	3
2	Исходные данные	4
3	Сведения об образуемых земельных участках и их частях	5
4	Сведения об измененных земельных участках и их частях	6
5	Сведения об обеспечении доступа к образуемым или измененным земельным участкам	7
6	Проектный план	8
7	Заключение кадастрового инженера	9
8	Выписка из Единого государственного реестра недвижимости об объекте недвижимости с кадастровым номером 41:05:0000000:8(Единое землепользование)	-

ПРОЕКТ МЕЖЕВАНИЯ ЗЕМЕЛЬНЫХ УЧАСТКОВ**Пояснительная записка**

Проект межевания земельного участка подготовлен в соответствии с требованиями Федерального закона от 24 июля 2002 г. N 101-ФЗ "Об обороте земель сельскохозяйственного назначения" и Приказа Министерства экономического развития РФ от 3 августа 2011 г. N 388 "Об утверждении требований к проекту межевания земельных участков". Проект межевания земельных участков выполнен для выдела земельной доли из земельного участка с кадастровым номером 41:05:0000000:8. Размер долей правообладателя в земельном участке с кадастровым номером 41:05:0000000:8 согласно правоустанавливающим и правоудостоверяющим документам выражен в виде значения площади и составляет 11,4 га. Согласно Правилам землепользования и застройки Новолесновского сельского поселения, утвержденным Решением Собрания депутатов Новолесновского сельского поселения № 25 от 27.05.2011 г., предельные размеры земельных участков из состава зоны сельскохозяйственных угодий (Сх1) не подлежат установлению; таким образом, размер образуемого в счет долей земельного участка не нарушает требований к предельным (минимальным и максимальным) размерам земельных участков. Кадастровый инженер является членом саморегулируемой организации.

ПРОЕКТ МЕЖЕВАНИЯ ЗЕМЕЛЬНЫХ УЧАСТКОВ**Исходные данные****Перечень документов, использованных при подготовке проекта межевания**

№ п/п	Наименование документа	Реквизиты документа
1	2	3
1	Выписка из Единого государственного реестра недвижимости об объекте недвижимости с кадастровым номером 41:05:0000000:8(Единое землепользование)	Б/н 31.08.2023
2	Кадастровый план территории кадастрового квартала 41:05:0101018	КУВИ-002/2021-173518094 27.12.2021
3	Картографический материал	№б/н, масштаб: 1:2000, создан: 28.07.2011, обновлен: 30.07.2020

ПРОЕКТ МЕЖЕВАНИЯ ЗЕМЕЛЬНЫХ УЧАСТКОВ

Сведения об образуемых земельных участках и их частях

1. Список образуемых земельных участков:

№ п/п	Обозначение земельного участка	Площадь (Р) м2	Сведения о правообладателях	Сведения о правах
1	2	3	4	5
1	41:05:0000000:8:3У1	114000	Нилов Николай Александрович	<p>Общая долевая собственность, земельная доля с оценкой 130 баллогектаров, 2,6 га права: 41:05:0000000:8-41/014/2023-871 31.08.2023 03:36:04</p> <p>Общая долевая собственность, земельная доля с оценкой 130 баллогектаров, общей площадью 2,6 га 41:05:0000000:8-41/014/2023-869-29.08.2023 03:30:26</p> <p>Общая долевая собственность, 130 б/га земельная доля с оценкой 130 баллогектаров, общей права: площадью 2,6 га 41:05:0000000:8-41/014/2022-724 01.07.2022 06:45:31</p> <p>Общая долевая собственность, 130 б/га земельная доля с оценкой 130 баллогектаров, общей площадью 2,6 га 41:05 :0000000: 8-41/014/2022-722 01.07.2022 05:32:02</p>

2. Сведения о частях границ образуемых земельных участков:

Обозначение земельного участка 41:05:0000000:8:3У1

Обозначение части границ		Горизонтальное проложение (S), м	Описание прохождения части границы
от т.	до т.		
н1	н2	392.16	-
н2	н3	276.70	-
н3	н4	139.79	-
н4	н5	213.63	-
н5	н1	328.89	-

3. Сведения об образуемых частях образуемых земельных участков:

Обозначение земельного участка -

№ п/п	Обозначение части	Площадь (Р), м2	Характеристика части (в том числе содержание ограничения (обременения) прав)
1	-	-	-

ПРОЕКТ МЕЖЕВАНИЯ ЗЕМЕЛЬНЫХ УЧАСТКОВ**Сведения об измененных земельных участках и их частях****1. Список измененных земельных участков:**

№ п/п	Кадастровый номер измененного земельного участка	Кадастровые номера земельных участков, входящих в состав измененного земельного участка, из которых образованы земельные участки	Площадь (Р), м ²	Обозначение образуемого земельного участка
1	2	3	4	5
1	41:05:0000000:8	41:05:0101018:23	114000	41:05:0000000:8:ЗУ1

2. Сведения об образуемых частях измененных земельных участков:

Кадастровый номер земельного участка -

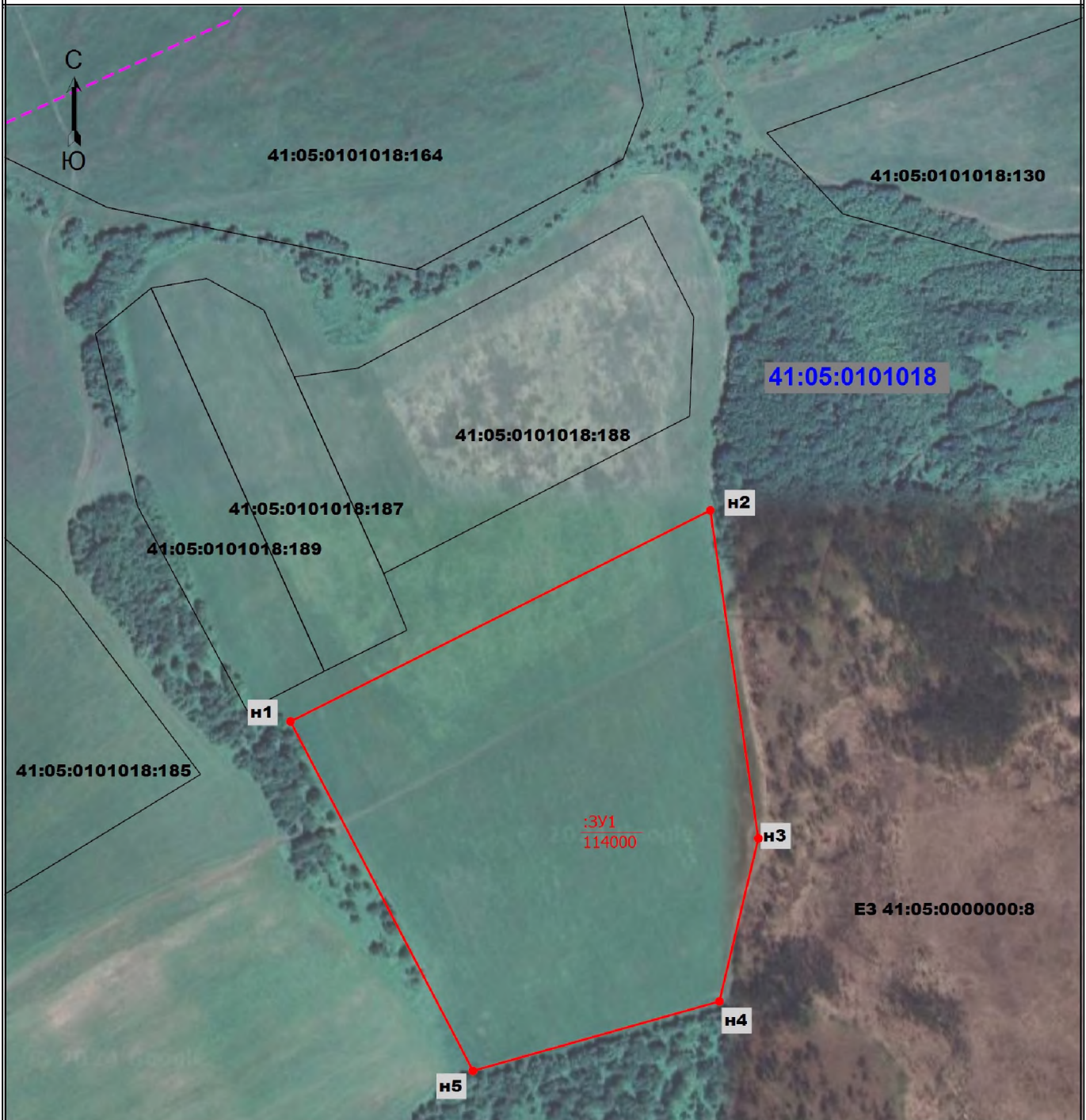
№ п/п	Обозначение части	Площадь (Р), м ²	Характеристика части (в том числе содержание ограничения (обременения) прав)
1	-	-	-

ПРОЕКТ МЕЖЕВАНИЯ ЗЕМЕЛЬНЫХ УЧАСТКОВ**Сведения об обеспечении доступа к образуемым или измененным земельным участкам**

№ п/п	Кадастровый номер или обозначение земельного участка, для которого обеспечивается доступ	Кадастровый номер или обозначение земельного участка, посредством которого обеспечивается доступ
1	41:05:0000000:8:ЗУ1	41:05:0000000:8
2	41:05:0000000:8	-

ПРОЕКТ МЕЖЕВАНИЯ ЗЕМЕЛЬНЫХ УЧАСТКОВ

Проектный план



Масштаб 1:5000

Условные обозначения

	- Часть границы, местоположение которой определено при выполнении кадастровых работ		- Характерная точка границы земельного участка, сведения ЕГРН о которой соответствуют требованиям, установленным в соответствии с частью 13 статьи 22 Федерального закона от 13 июля 2015 г. N 218-ФЗ "О государственной регистрации недвижимости"
н1	- Обозначение новой характерной точки	41:05:0101018:130	- Кадастровый номер земельного участка
:ЗУ1 114000	- Образуемый земельный участок		- Часть границы, сведения ЕГРН о которой позволяют однозначно определить ее положение на местности
	- Часть контура, образованного проекцией существующего в ЕГРН наземного конструктивного элемента здания, сооружения, объекта незавершенного строительства		- Граница зоны с особыми условиями
	- Характерная точка границы земельного участка, сведения о которой отсутствуют в ЕГРН, местоположение которой определено при кадастровых работах (новая характерная точка)	41:05:0101018	- Номер кадастрового квартала

Заключение кадастрового инженера

Проект межевания земельного участка подготовлен в соответствии с требованиями Федерального закона от 24 июля 2002 г. N 101-ФЗ "Об обороте земель сельскохозяйственного назначения" и Приказа Министерства экономического развития РФ от 3 августа 2011 г. N 388 "Об утверждении требований к проекту межевания земельных участков". Проект межевания земельных участков выполнен для выдела земельной доли из земельного участка с кадастровым номером ЕЗ 41:05:0000000:8 (Вх. 41:05:0101018:27).

Размер долей правообладателя в земельном участке с кадастровым номером 41:05:0000000:8 согласно правоустанавливающим и правоудостоверяющим документам выражен в виде значения площади и составляет 11,4 га. Площадь образуемого в счет долей земельного участка составляет 114000 кв.м, что соответствует п. 16 ст. 13.1 Федеральный закон от 24.07.2002 N 101-ФЗ "Об обороте земель сельскохозяйственного назначения" Согласно Правилам землепользования и застройки Новолесновского сельского поселения, утвержденным Решением Собрания депутатов Новолесновского сельского поселения № 25 от 27.05.2011 г., предельные размеры земельных участков из состава зоны сельскохозяйственных угодий (Сх1) не подлежит установлению; таким образом, размер образуемого в счет долей земельного участка не нарушает требований к предельным (минимальным и максимальным) размерам земельных участков. Кадастровый инженер является членом саморегулируемой организации.

Управление Федеральной службы государственной регистрации, кадастра и картографии по Камчатскому краю
полное наименование органа регистрации прав

Выписка из Единого государственного реестра недвижимости об основных характеристиках и зарегистрированных правах на объект недвижимости

Сведения об основных характеристиках объекта недвижимости

В Единый государственный реестр недвижимости внесены следующие сведения:

Раздел 1 Лист 1

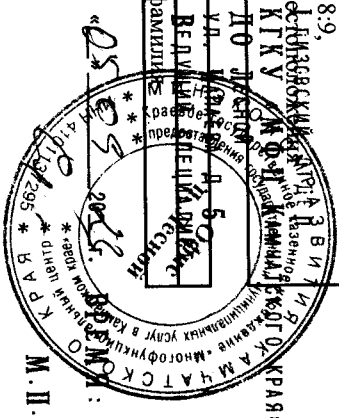
Земельный участок	
Вид объекта недвижимости	
Лист № 1 раздела 1	Всего листов раздела 1: 2
	Всего разделов: 2
	Всего листов выписки: 12
31.08.2023г.	
Кадастровый номер:	41:05:0000000:8(Единное землепользование)
Номер кадастрового квартала:	41:05:0000000
Дата присвоения кадастрового номера:	29.01.1993
Ранее присвоенный государственный учетный номер:	Инвентарный номер нет
Местоположение:	Камчатский край, р-н Елизовский
Площадь, м2:	10276010
Кадастровая стоимость, руб:	27436946,7
Кадастровые номера расположенных в пределах земельного участка объектов недвижимости:	Данные отсутствуют
Категория земель:	Земли сельскохозяйственного назначения
Виды разрешенного использования:	Ведение сельскохозяйственного производства
Статус записи об объекте недвижимости:	Сведения об объекте недвижимости имеют статус "актуальные, ранее учтенные"
Общие отметки:	Граница земельного участка не установлена в соответствии с требованиями земельного законодательства. Кадастровые номера обособленных (условных) участков, входящих в единое землепользование: 41:05:0101018:1, 41:05:0101018:10, 41:05:0101018:11, 41:05:0101018:12, 41:05:0101018:13, 41:05:0101018:14, 41:05:0101018:15, 41:05:0101018:16, 41:05:0101018:17, 41:05:0101018:18, 41:05:0101018:19, 41:05:0101018:2, 41:05:0101018:20, 41:05:0101018:21, 41:05:0101018:22, 41:05:0101018:23, 41:05:0101018:24, 41:05:0101018:25, 41:05:0101018:26, 41:05:0101018:27, 41:05:0101018:28, 41:05:0101018:29, 41:05:0101018:3, 41:05:0101018:30, 41:05:0101018:31, 41:05:0101018:32, 41:05:0101018:33, 41:05:0101018:34, 41:05:0101018:35, 41:05:0101018:36, 41:05:0101018:37, 41:05:0101018:38, 41:05:0101018:39, 41:05:0101018:4, 41:05:0101018:5, 41:05:0101018:6, 41:05:0101018:7, 41:05:0101018:8, 41:05:0101018:9, 41:05:0101028:1. Сведения, необходимые для заполнения раздела: 3 - Описание местонахождения земельного участка, отсутствуют.

Полное наименование должности

ДОКУМЕНТ ПОДПИСАН
ЭЛЕКТРОННОЙ ПОДПИСЬЮ

инициалы, фамилия

Сертификат: 00BВ056B7401CB38D2E3376ACD3C8425108
Выдана: Федеральная служба государственной
регистрации, кадастра и картографии
Действителен: с 27.06.2023 по 19.09.2024

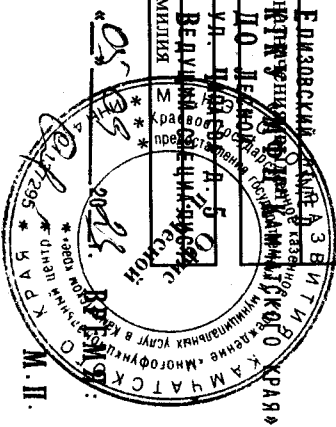


Выписка из Единого государственного реестра недвижимости характеристик и зарегистрированных прав на объект недвижимости
Сведения о зарегистрированных правах

Земельный участок	
вид объекта недвижимости	Земельный участок
Лист № 1 раздела 2	Всего листов раздела 2: 10
	Всего разделов: 2
	Всего листов выписки: 12
31.08.2023г.	
Кадастровый номер:	41:05:0000000:8(Единное землепользование)

1	Правообладатель (правообладатели):	1.1	Нилов Николай Александрович, 27.10.1979, пос. Лесной Елизовского района Камчатской области, Российская Федерация, СНИЛС 050-495-247 49 Паспорт гражданина Российской Федерации серия 30 03 №255638, выдан 26.07.2003, ОВД Елизовского РМО Камчатской области 684024, край. Камчатский, р-н. Елизовский, п. Лесной, ул. Чапаева, д. 14, кв. 46 данные отсутствуют
	Сведения о возможности предоставления третьим лицам персональных данных физического лица:	1.1.1	данные отсутствуют
2	Вид, номер, дата и время государственной регистрации права:	2.1	Общая долевая собственность, земельная доля с оценкой 130 баллопектаров, 2,6 га 41:05:0000000:8-41/014/2023-871 31.08.2023 03:36:04
3	Документы-основания	3.1	Договор дарения доли земельного участка из земель сельскохозяйственного назначения, выдан 17.08.2023 данные отсутствуют
4	Сведения об осуществлении государственной регистрации сделки, права, ограничения права без необходимого в силу закона согласия третьего лица, органа:	4.1	данные отсутствуют
5	Ограничение прав и обременение объекта недвижимости:	не зарегистрировано	
1	Правообладатель (правообладатели):	1.2	Нилов Николай Александрович, 27.10.1979, пос. Лесной Елизовского района Камчатской области, Российская Федерация, СНИЛС 050-495-247 49 Паспорт гражданина Российской Федерации серия 30 03 №255638, выдан 26.07.2003, ОВД Елизовского РМО Камчатской области 684024, край. Камчатский, р-н. Елизовский, п. Лесной, ул. Чапаева, д. 14, кв. 46 данные отсутствуют
2	Сведения о возможности предоставления третьим лицам персональных данных физического лица:	1.2.1	данные отсутствуют
2	Вид, номер, дата и время государственной регистрации права:	2.2	Общая долевая собственность, земельная доля с оценкой 130 баллопектаров, общей площадью 2,6 га 41:05:0000000:8-41/014/2023-869 29.08.2023 03:30:26
3	Документы-основания	3.2	Договор дарения доли земельного участка из земель сельскохозяйственного назначения, выдан 15.08.2023

ДОКУМЕНТ ПОДПИСАН
ЭЛЕКТРОННОЙ ПОДПИСЬЮ
Сертификат: 00B8056N7401CB382B3576ACDC8425108
Владелец: ФЕДЕРАЛЬНАЯ СЛУЖБА ГОСУДАРСТВЕННОЙ РЕГИСТРАЦИИ КАДАСТРА И КАРТОГРАФИИ
Действителен с 27.06.2023 по 19.09.2024



Земельный участок
вид объекта недвижимости

Лист № 2 раздела 2

Всего листов раздела 2: 10

Всего разделов: 2

Всего листов выписки: 12

31.08.2023г.

Кадастровый номер:

41:05:0000000:8(Единое землепользование)

4	Сведения об осуществлении государственной регистрации сделки, права, ограничения права без необходимого в силу закона согласия третьего лица, органа.	4.2	данные отсутствуют
5	Ограничение прав и обременение объекта недвижимости:	не зарегистрировано	
1	Правообладатель (правообладатели):	1.3	Новогенское сельское поселение
1	Правообладатель (правообладатели):	1.4	Хан Ольга Витальевна 29.03.1955
1	Правообладатель (правообладатели):	1.5	Новогенское сельское поселение Елизовского муниципального района
1	Правообладатель (правообладатели):	1.6	Новогенское сельское поселение Елизовского муниципального района
1	Правообладатель (правообладатели):	1.7	Новогенское сельское поселение Елизовского муниципального района
1	Правообладатель (правообладатели):	1.8	Новогенское сельское поселение Елизовского муниципального района
1	Правообладатель (правообладатели):	1.9	Новогенское сельское поселение Елизовского муниципального района
1	Правообладатель (правообладатели):	1.10	Новогенское сельское поселение Елизовского муниципального района
1	Правообладатель (правообладатели):	1.11	Хвалёв Александр Александрович 02.09.1976
1	Правообладатель (правообладатели):	1.12	Новогенское сельское поселение Елизовского муниципального района
1	Правообладатель (правообладатели):	1.13	Новогенское сельское поселение Елизовского муниципального района
1	Правообладатель (правообладатели):	1.14	Новогенское сельское поселение Елизовского муниципального района
1	Правообладатель (правообладатели):	1.15	Новогенское сельское поселение Елизовского муниципального района
1	Правообладатель (правообладатели):	1.16	Хвалёв Александр Александрович 02.09.1976
1	Правообладатель (правообладатели):	1.17	Хвалёв Александр Александрович 02.09.1976
1	Правообладатель (правообладатели):	1.18	Хвалёв Александр Александрович 02.09.1976
1	Правообладатель (правообладатели):	1.19	Хвалёв Александр Александрович 02.09.1976
1	Правообладатель (правообладатели):	1.20	Хвалёв Александр Александрович 02.09.1976
1	Правообладатель (правообладатели):	1.21	Терешкова Вера Ивановна 01.05.1953
1	Правообладатель (правообладатели):	1.22	Некрасов Илья Владимирович 29.07.1973
1	Правообладатель (правообладатели):	1.23	Некрасов Владимир Ильич 18.07.1941
1	Правообладатель (правообладатели):	1.24	Хвалёв Александр Александрович 02.09.1976
1	Правообладатель (правообладатели):	1.25	Хвалёв Александр Александрович 02.09.1976
1	Правообладатель (правообладатели):	1.26	Хвалёв Александр Александрович 02.09.1976
1	Правообладатель (правообладатели):	1.27	Хвалёв Александр Александрович 02.09.1976
1	Правообладатель (правообладатели):	1.28	Хвалёв Александр Александрович 02.09.1976
1	Правообладатель (правообладатели):	1.29	Хвалёв Александр Александрович 02.09.1976

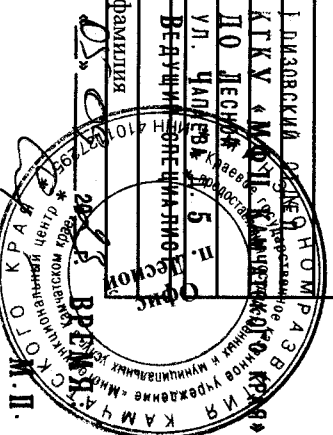
полное наименование должности

ДОКУМЕНТ ПОДПИСАН

ЭЛЕКТРОННОЙ ПОДПИСЬЮ

инициалы, фамилия

Сертификат: 00BB3056B7401CB318D2B376AC8C8425108
 Владелец: ФЕДЕРАЛЬНАЯ СЛУЖБА ГОСУДАРСТВЕННОЙ
 РЕГИСТРАЦИИ, КАДАСТРА И КАРТОГРАФИИ
 Действителен с 27.06.2023 по 19.09.2024



Земельный участок
вид объекта недвижимости

Лист № 3 раздела 2 Всего листов раздела 2: 10 Всего разделов: 2 Всего листов выписки: 12

31.08.2023г.

Кадастровый номер: 41:05:0000000:8(Единное землепользование)

1	Правообладатель (правообладатели):	1.30	Хвалёв Александр Александрович 02.09.1976
1	Правообладатель (правообладатели):	1.31	Хвалёв Александр Александрович 02.09.1976
1	Правообладатель (правообладатели):	1.32	Хвалёв Александр Александрович 02.09.1976
1	Правообладатель (правообладатели):	1.33	Хвалёв Александр Александрович 02.09.1976
1	Правообладатель (правообладатели):	1.34	Хвалёв Александр Александрович 02.09.1976
1	Правообладатель (правообладатели):	1.35	Хвалёв Александр Александрович 02.09.1976
1	Правообладатель (правообладатели):	1.36	Хвалёв Александр Александрович 02.09.1976
1	Правообладатель (правообладатели):	1.37	Шнигов Николай Владимирович 26.08.1973
1	Правообладатель (правообладатели):	1.38	Шнигов Николай Владимирович 26.08.1973
1	Правообладатель (правообладатели):	1.39	Нилов Николай Александрович, 27.10.1979, пос. Лесной Елизовского района Камчатской области, Российская Федерация Паспорт гражданина Российской Федерации серия 30 03 №255638, выдан 26.07.2003, ОВД Елизовского РМО Камчатской области 684024, край, Камчатский, р-н. Елизовский, п. Лесной, ул. Чапаева, д. 14, кв. 46
	Сведения о возможности предоставления третьим лицам персональных данных физического лица:	1.39.1	данные отсутствуют
2	Вид, номер, дата и время государственной регистрации права:	2.39	Общая долевая собственность, 130 б/га земельная доля с оценкой 130 баллотектаров, общей площадью 2,6 га 41:05:0000000:8-41/014/2022-724 01.07.2022 06:45:31
3	Документы-основания	3.39	Договор дарения доли земельного участка из земель сельскохозяйственного назначения, выдан 08.06.2022
4	Сведения об осуществлении государственной регистрации сделки, права, ограничения права без необходимого в силу закона согласия третьего лица, органа:	4.39	данные отсутствуют
5	Ограничение прав и обременение объекта недвижимости:	не зарегистрировано	
1	Правообладатель (правообладатели):	1.40	Нилов Николай Александрович, 27.10.1979, пос. Лесной Елизовского района Камчатской области, Российская Федерация Паспорт гражданина Российской Федерации серия 30 03 №255638, выдан 26.07.2003, ОВД Елизовского РМО Камчатской области 684024, край, Камчатский, р-н. Елизовский, п. Лесной, ул. Чапаева, д. 14, кв. 46

Сведения о возможности предоставления третьим лицам персональных данных физического лица:

1.40.1


данные отсутствуют

Полное наименование должности

ДОКУМЕНТ ПОДПИСАН
ЭЛЕКТРОННОЙ ПОДПИСЬЮ

инициалы, фамилия

Сертификат: 00BВ056B7401СВ38D2B3576ACDSC425108
Владелец: ФЕДЕРАЛЬНАЯ СЛУЖБА ГОСУДАРСТВЕННОЙ РЕГИСТРАЦИИ КАДАСТРА И КАРТОГРАФИИ
Действителен: с 27.06.2023 по 19.09.2024



Лист № 4 раздела 2

Всего листов раздела 2: 10

Всего разделов: 2

Всего листов выписки: 12

31.08.2023г.

Кадастровый номер:

41:05:0000000:8(Единное землепользование)

2	Вид, номер, дата и время государственной регистрации права:	2.40	Общая долевая собственность, 130 6/1а земельная доля с оценкой 130 баллопгектаров, общей площадью 2,6 га 41:05:0000000:8-41/014/2022-722 01.07.2022 05:32:02
3	Документы-основания	3.40	Договор дарения доли земельного участка из земель сельскохозяйственного назначения, выдан 08.06.2022
4	Сведения об осуществлении государственной регистрации сделки, права, ограничения права без необходимого в силу закона согласия третьего лица, органа:	4.40	данные отсутствуют
5	Ограничение прав и обременение объекта недвижимости:	не зарегистрировано	
1	Правообладатель (правообладатели):	1.41	Лесовская Марина Андреевна 11.04.1994
1	Правообладатель (правообладатели):	1.42	Федченко Павел Петрович 24.08.1982
1	Правообладатель (правообладатели):	1.43	Петушкова Лидия Григорьевна 21.08.1954
1	Правообладатель (правообладатели):	1.44	Максимова Виктория Викторовна 07.06.1983
1	Правообладатель (правообладатели):	1.45	Максимова Виктория Викторовна 07.06.1983
1	Правообладатель (правообладатели):	1.46	Некрасов Владимир Ильич 18.07.1941
1	Правообладатель (правообладатели):	1.47	Мозговая Галина Витальевна 08.01.1952
1	Правообладатель (правообладатели):	1.48	Артюшук Владимир Иванович 01.01.1956
1	Правообладатель (правообладатели):	1.49	Герасимов Николай Викторович 18.11.1984
1	Правообладатель (правообладатели):	1.50	Герасимов Михаил Викторович 04.10.1977
1	Правообладатель (правообладатели):	1.51	Герасимов Михаил Викторович 04.10.1977
1	Правообладатель (правообладатели):	1.52	Минимухаметов Евгений Иванович 20.06.1961
1	Правообладатель (правообладатели):	1.53	Кучеренко Александр Анатольевич 12.10.1962
1	Правообладатель (правообладатели):	1.54	Станкевич Александр Рихардович 20.04.1973
1	Правообладатель (правообладатели):	1.55	Станкевич Александр Рихардович 20.04.1973
1	Правообладатель (правообладатели):	1.56	Колтакин Александр Александрович 20.03.1969
1	Правообладатель (правообладатели):	1.57	Кучеренко Александр Анатольевич 12.10.1962
1	Правообладатель (правообладатели):	1.58	Новогосновское сельское поселение
1	Правообладатель (правообладатели):	1.59	Кучеренко Александр Анатольевич 12.10.1962
1	Правообладатель (правообладатели):	1.60	Тошлякова Вероника Михайловна 27.10.1986
1	Правообладатель (правообладатели):	1.61	Тошлякова Вероника Михайловна 27.10.1986

Полное наименование должности

ДОКУМЕНТ ПОДПИСАН

ЭЛЕКТРОННОЙ ПОДПИСЬЮ

Сертификат: 00B0656B7401CEB38D2B3576ACDC83423108
Владелец: ФЕДЕРАЛЬНАЯ СЛУЖБА ГОСУДАРСТВЕННОЙ
РЕГИСТРАЦИИ, КАДАСТРА И КАРТОГРАФИИ
Действителен: с 27.06.2023 по 19.09.2024

инициалы, фамилия

Елизовский Андрей Сергеевич
КГКУ «МФУ «Камчатка»
ДО ЛЕСНОИ

УЛ. ЧАПЛЕВ

Ведущий специалист



Земельный участок
вид объекта недвижимости

Лист № 5 раздела 2

Всего листов раздела 2: 10

Всего разделов: 2

Всего листов выписки: 12

31.08.2023г.

Кадастровый номер: 41:05:0000000:8(Единное землепользование)

1	Правообладатель (правообладатели):	1.62	Тюшнякова Вероника Михайловна	27.10.1986
1	Правообладатель (правообладатели):	1.63	Кучеренко Александр Анатольевич	12.10.1962
1	Правообладатель (правообладатели):	1.64	Кучеренко Александр Анатольевич	12.10.1962
1	Правообладатель (правообладатели):	1.65	Кучеренко Александр Анатольевич	12.10.1962
1	Правообладатель (правообладатели):	1.66	Кучеренко Александр Анатольевич	12.10.1962
1	Правообладатель (правообладатели):	1.67	Кучеренко Александр Анатольевич	12.10.1962
1	Правообладатель (правообладатели):	1.68	Кучеренко Александр Анатольевич	12.10.1962
1	Правообладатель (правообладатели):	1.69	Кучеренко Александр Анатольевич	12.10.1962
1	Правообладатель (правообладатели):	1.70	Кучеренко Александр Анатольевич	12.10.1962
1	Правообладатель (правообладатели):	1.71	Кучеренко Александр Анатольевич	12.10.1962
1	Правообладатель (правообладатели):	1.72	Кучеренко Александр Анатольевич	12.10.1962
1	Правообладатель (правообладатели):	1.73	Кучеренко Александр Анатольевич	12.10.1962
1	Правообладатель (правообладатели):	1.74	Кучеренко Александр Анатольевич	12.10.1962
1	Правообладатель (правообладатели):	1.75	Кучеренко Александр Анатольевич	12.10.1962
1	Правообладатель (правообладатели):	1.76	Кучеренко Александр Анатольевич	12.10.1962
1	Правообладатель (правообладатели):	1.77	Кучеренко Александр Анатольевич	12.10.1962
1	Правообладатель (правообладатели):	1.78	Кучеренко Александр Анатольевич	12.10.1962
1	Правообладатель (правообладатели):	1.79	Матвеев Сергей Викторович	02.09.1961
1	Правообладатель (правообладатели):	1.80	Кучеренко Александр Анатольевич	12.10.1962
1	Правообладатель (правообладатели):	1.81	Кучеренко Александр Анатольевич	12.10.1962
1	Правообладатель (правообладатели):	1.82	Кучеренко Александр Анатольевич	12.10.1962
1	Правообладатель (правообладатели):	1.83	Кучеренко Александр Анатольевич	12.10.1962
1	Правообладатель (правообладатели):	1.84	Кучеренко Александр Анатольевич	12.10.1962
1	Правообладатель (правообладатели):	1.85	Кучеренко Александр Анатольевич	12.10.1962
1	Правообладатель (правообладатели):	1.86	Кучеренко Александр Анатольевич	12.10.1962
1	Правообладатель (правообладатели):	1.87	Кучеренко Александр Анатольевич	12.10.1962
1	Правообладатель (правообладатели):	1.88	Кучеренко Александр Анатольевич	12.10.1962
1	Правообладатель (правообладатели):	1.89	Кучеренко Александр Анатольевич	12.10.1962
1	Правообладатель (правообладатели):	1.90	Кучеренко Александр Анатольевич	12.10.1962
1	Правообладатель (правообладатели):	1.91	Кучеренко Александр Анатольевич	12.10.1962
1	Правообладатель (правообладатели):	1.92	Кучеренко Александр Анатольевич	12.10.1962

ПОЛНОЕ НАИМЕНОВАНИЕ ДОЛЖНОСТИ

ДОКУМЕНТ ПОДПИСАН

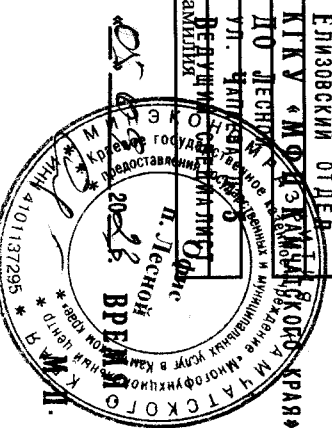
ЭЛЕКТРОННОЙ ПОДПИСЬЮ

инициалы, фамилия

Д.О. Лесной

ул. Чкалова, д. 10

4101137295

Сертификат: 00BВ05587401СВ38D2B3576ACDС8425108
Владелец: ФЕДЕРАЛЬНАЯ СЛУЖБА ГОСУДАРСТВЕННОЙ
РЕГИСТРАЦИИ, КАДАСТРА И КАРТОГРАФИИ
Декларация: с 27.06.2023 по 19.09.2024

Земельный участок
вид объекта недвижимости

Лист № 7 раздела 2

Всего листов раздела 2: 10

Всего разделов: 2

Всего листов выписки: 12

31.08.2023г.

Кадастровый номер: 41:05:0000000:8(Е)Длиное землепользование)

1	Правообладатель (правообладатели):	1.124	Кучеренко Александр Анатольевич 12.10.1962
1	Правообладатель (правообладатели):	1.125	Кучеренко Александр Анатольевич 12.10.1962
1	Правообладатель (правообладатели):	1.126	Кучеренко Александр Анатольевич 12.10.1962
1	Правообладатель (правообладатели):	1.127	Кучеренко Александр Анатольевич 12.10.1962
1	Правообладатель (правообладатели):	1.128	Кучеренко Александр Анатольевич 12.10.1962
1	Правообладатель (правообладатели):	1.129	Кучеренко Александр Анатольевич 12.10.1962
1	Правообладатель (правообладатели):	1.130	Кучеренко Александр Анатольевич 12.10.1962
1	Правообладатель (правообладатели):	1.131	Кучеренко Александр Анатольевич 12.10.1962
1	Правообладатель (правообладатели):	1.132	Кучеренко Александр Анатольевич 12.10.1962
1	Правообладатель (правообладатели):	1.133	Кучеренко Александр Анатольевич 12.10.1962
1	Правообладатель (правообладатели):	1.134	Кучеренко Александр Анатольевич 12.10.1962
1	Правообладатель (правообладатели):	1.135	Кучеренко Александр Анатольевич 12.10.1962
1	Правообладатель (правообладатели):	1.136	Кучеренко Александр Анатольевич 12.10.1962
1	Правообладатель (правообладатели):	1.137	Кучеренко Александр Анатольевич 12.10.1962
1	Правообладатель (правообладатели):	1.138	Кучеренко Александр Анатольевич 12.10.1962
1	Правообладатель (правообладатели):	1.139	Кучеренко Александр Анатольевич 12.10.1962
1	Правообладатель (правообладатели):	1.140	Пинчук Наталья Анатольевна 17.12.1973
1	Правообладатель (правообладатели):	1.141	Кучеренко Александр Анатольевич 12.10.1962
1	Правообладатель (правообладатели):	1.142	Селезнёва Татьяна Спиридоновна 23.12.1951
1	Правообладатель (правообладатели):	1.143	Карлов Геннадий Васильевич 02.11.1953
1	Правообладатель (правообладатели):	1.144	Ахтямов Альберт Абдрашитович 28.07.1973
1	Правообладатель (правообладатели):	1.145	Наторный Сергей Васильевич 11.11.1961
1	Правообладатель (правообладатели):	1.146	Наторная Ирина Ринардовна 19.03.1967
1	Правообладатель (правообладатели):	1.147	Бандалж Александр Владимирович 23.02.1955
1	Правообладатель (правообладатели):	1.148	Новоленское сельское поселение
1	Правообладатель (правообладатели):	1.149	Белюсова Анна Ивановна 24.10.2004
1	Правообладатель (правообладатели):	1.150	Белюсова Анна Ивановна 24.10.2004
1	Правообладатель (правообладатели):	1.151	Гавриков Владимир Анатольевич 27.11.1966

ПОЛНОЕ НАИМЕНОВАНИЕ ДОЛЖНОСТИ

ДОКУМЕНТ ПОДПИСАН

ЭЛЕКТРОННОЙ ПОДПИСЬЮ

инициалы, фамилия

Сертификат: 00BB05687401CВ38D2B3576ACDЖ425108
Владелец: ФЕДЕРАЛЬНАЯ СЛУЖБА ГОСУДАРСТВЕННОЙ
РЕГИСТРАЦИИ, КАДАСТРА И КАРТОГРАФИИ
Действителен с 27.06.2023 по 19.09.2024