

ПРОЕКТ МЕЖЕВАНИЯ ЗЕМЕЛЬНЫХ УЧАСТКОВ**Титульный лист**

1. Кадастровый номер земельного участка или земельных участков, из которого (которых) осуществляется выдел земельных участков в счет земельной доли или земельных долей (далее - измененные земельные участки):

41:05:0000000:8

2. Количество земельных участков, которые выделяются в счет земельной доли или земельных долей (далее - образуемые земельные участки):

1

3. Сведения о заказчике работ по подготовке проекта межевания:

Дибцев Сергей Владимирович

(фамилия, имя, отчество (при наличии отчества) физического лица, полное наименование юридического лица, органа местного самоуправления)

Подпись

/Дибцев С. В./

Дата "03" февраля 2024 г.

Место для оттиска печати заказчика кадастровых работ

4. Сведения о кадастровом инженерере:

Фамилия, имя, отчество (при наличии отчества): Белоусов Георгий Геннадьевич

Номер квалификационного аттестата кадастрового инженера: 41-10-01

Контактный телефон: +79247810714

Почтовый адрес и адрес электронной почты, по которым осуществляется связь с кадастровым инженером:
680030, г. Хабаровск, ул. Слободская, 19, кв. 42
s-stroy41@mail.ru

Сокращенное наименование юридического лица, если кадастровый инженер является работником юридического лица:

Подпись

Дата "03" февраля 2024 г.

Место для оттиска печати кадастрового инженера

5. Проект межевания земельных участков утвержден:

решением общего собрания участников долевой собственности на земельный участок (земельные участки) из земель сельскохозяйственного назначения, реквизиты протокола 000

Подпись

/Дибцев С. В./

Дата "03" февраля 2024 г.

ПРОЕКТ МЕЖЕВАНИЯ ЗЕМЕЛЬНЫХ УЧАСТКОВ**Содержание**

№ п/п	Разделы проекта межевания	Номера листов
1	2	3
1	Пояснительная записка	3
2	Исходные данные	4
3	Сведения об образуемых земельных участках и их частях	5
4	Сведения об измененных земельных участках и их частях	6
5	Сведения об обеспечении доступа к образуемым или измененным земельным участкам	7
6	Проектный план	8
7	Заключение кадастрового инженера	9
8	Выписка из Единого государственного реестра недвижимости об объекте недвижимости с кадастровым номером 41:05:0000000:8(Единое землепользование)	-
9	Свидетельство на право собственности на землю	-

ПРОЕКТ МЕЖЕВАНИЯ ЗЕМЕЛЬНЫХ УЧАСТКОВ**Пояснительная записка**

Проект межевания земельного участка подготовлен в соответствии с требованиями Федерального закона от 24 июля 2002 г. N 101-ФЗ "Об обороте земель сельскохозяйственного назначения" и Приказа Министерства экономического развития РФ от 3 августа 2011 г. N 388 "Об утверждении требований к проекту межевания земельных участков". Проект межевания земельных участков выполнен для выдела земельной доли из земельного участка с кадастровым номером 41:05:0000000:8. Размер долей правообладателя в земельном участке с кадастровым номером 41:05:0000000:8 согласно правоустанавливающим и правоудостоверяющим документам выражен в виде значения площади и составляет 2,8600 га. Согласно Правилам землепользования и застройки Новолесновского сельского поселения, утвержденным Решением Собрании депутатов Новолесновского сельского поселения № 25 от 27.05.2011 г., предельные размеры земельных участков из состава зоны сельскохозяйственных угодий (Сх1) не подлежат установлению; таким образом, размер образуемого в счет долей земельного участка не нарушает требований к предельным (минимальным и максимальным) размерам земельных участков. Кадастровый инженер является членом саморегулируемой организации.

ПРОЕКТ МЕЖЕВАНИЯ ЗЕМЕЛЬНЫХ УЧАСТКОВ**Исходные данные****Перечень документов, использованных при подготовке проекта межевания**

№ п/п	Наименование документа	Реквизиты документа
1	2	3
1	Выписка из Единого государственного реестра недвижимости об объекте недвижимости с кадастровым номером 41:05:0000000:8(Единое землепользование)	б\н 02.10.2023
2	Свидетельство на право собственности на землю	КЧО-02-268247 04.08.1994
3	Картографический материал	№б\н, масштаб: 1:2000, создан: 28.07.2011, обновлен: 30.07.2020

ПРОЕКТ МЕЖЕВАНИЯ ЗЕМЕЛЬНЫХ УЧАСТКОВ

Сведения об образуемых земельных участках и их частях

1. Список образуемых земельных участков:

№ п/п	Обозначение земельного участка	Площадь (P) м2	Сведения о правообладателях	Сведения о правах
1	2	3	4	5
1	41:05:0000000:8:ЗУ1	28600	Дибцев Сергей Владимирович	Общая долевая собственность , 2,6 га без выдела в натуре права: 41:05:0000000:8- 41/014/2023-921 от 02.10.2023

2. Сведения о частях границ образуемых земельных участков:

Обозначение земельного участка 41:05:0000000:8:ЗУ1

Обозначение части границ		Горизонтальное проложение (S), м	Описание прохождения части границы
от т.	до т.		
н1	н2	122.75	-
н2	н3	82.20	-
н3	н4	240.43	-
н4	н5	96.61	-
н5	н1	146.41	-

3. Сведения об образуемых частях образуемых земельных участков:

Обозначение земельного участка -

№ п/п	Обозначение части	Площадь (P), м2	Характеристика части (в том числе содержание ограничения (обременения) прав)
1	-	-	-

ПРОЕКТ МЕЖЕВАНИЯ ЗЕМЕЛЬНЫХ УЧАСТКОВ

Сведения об измененных земельных участках и их частях

1. Список измененных земельных участков:

№ п/п	Кадастровый номер измененного земельного участка	Кадастровые номера земельных участков, входящих в состав измененного земельного участка, из которых образованы земельные участки	Площадь (P), м ²	Обозначение образуемого земельного участка
1	2	3	4	5
1	41:05:0000000:8	41:05:0101018:6	28600	41:05:0000000:8:ЗУ1

2. Сведения об образуемых частях измененных земельных участков:

Кадастровый номер земельного участка -

№ п/п	Обозначение части	Площадь (P), м ²	Характеристика части (в том числе содержание ограничения (обременения) прав)
1	-	-	-

ПРОЕКТ МЕЖЕВАНИЯ ЗЕМЕЛЬНЫХ УЧАСТКОВ**Сведения об обеспечении доступа к образуемым или измененным земельным участкам**

№ п/п	Кадастровый номер или обозначение земельного участка, для которого обеспечивается доступ	Кадастровый номер или обозначение земельного участка, посредством которого обеспечивается доступ
1	41:05:0000000:8:ЗУ1	41:05:0000000:8
2	41:05:0000000:8	-

ПРОЕКТ МЕЖЕВАНИЯ ЗЕМЕЛЬНЫХ УЧАСТКОВ

Проектный план



Масштаб 1:5000

Условные обозначения

— Часть границы, местоположение которой определено при выполнении кадастровых работ

n1 - Обозначение новой характерной точки

:ЗУ1
28600 - образуемый земельный участок

— Часть контура, образованного проекцией существующего в ЕГРН наземного конструктивного элемента здания, сооружения, объекта незавершенного строительства

• - Характерная точка границы земельного участка, сведения о которой отсутствуют в ЕГРН, местоположение которой определено при кадастровых работах (новая характерная точка)

41:05:0101018 - Номер кадастрового квартала

• - Характерная точка границы земельного участка, сведения ЕГРН о которой соответствуют требованиям, установленным в соответствии с частью 13 статьи 22 Федерального закона от 13 июля 2015 г. N 218-ФЗ "О государственной регистрации недвижимости"

41:05:0101018:301 - Кадастровый номер земельного участка

— Часть границы, сведения ЕГРН о которой позволяют однозначно определить ее положение на местности

--- Граница зоны с особыми условиями

--- Граница кадастрового квартала

Заключение кадастрового инженера

Проект межевания земельного участка подготовлен в соответствии с требованиями Федерального закона от 24 июля 2002 г. N 101-ФЗ "Об обороте земель сельскохозяйственного назначения" и Приказа Министерства экономического развития РФ от 3 августа 2011 г. N 388 "Об утверждении требований к проекту межевания земельных участков". Проект межевания земельных участков выполнен для выдела земельной доли из земельного участка с кадастровым номером ЕЗ 41:05:0000000:8 (Вх. 41:05:0101018:6).

Размер долей правообладателя в земельном участке с кадастровым номером 41:05:0000000:8 согласно правоустанавливающим и правоудостоверяющим документам выражен в виде значения площади и составляет 2,8600 га. Площадь образуемого в счет долей земельного участка составляет 28600 кв.м, что соответствует п. 16 ст. 13.1 Федеральный закон от 24.07.2002 N 101-ФЗ "Об обороте земель сельскохозяйственного назначения" Согласно Правилам землепользования и застройки Новолесновского сельского поселения, утвержденным Решением Собрании депутатов Новолесновского сельского поселения № 25 от 27.05.2011 г., предельные размеры земельных участков из состава зоны сельскохозяйственных угодий (Сх1) не подлежит установлению; таким образом, размер образуемого в счет долей земельного участка не нарушает требований к предельным (минимальным и максимальным) размерам земельных участков. Кадастровый инженер является членом саморегулируемой организации.

Управление Федеральной службы государственной регистрации, кадастра и картографии по Камчатскому краю
полное наименование органа регистрации прав

Выписка из Единого государственного реестра недвижимости об основных характеристиках и зарегистрированных правах на объект недвижимости

Сведения об основных характеристиках объекта недвижимости

В Единый государственный реестр недвижимости внесены следующие сведения:

Лист № 1 раздела 1		Всего листов раздела 1: 1	Всего разделов: 2	Всего листов выписки: 9
02.10.2023г.				
Кадастровый номер: 41:05:0000000:8(Единое землепользование)				
Номер кадастрового квартала: 41:05:0000000				
Дата присвоения кадастрового номера: 29.01.1993				
Ранее присвоенный государственный учетный номер: Инвентарный номер нет				
Местоположение: Камчатский край, р-н Елизовский				
Площадь, м2: 9808010				
Кадастровая стоимость, руб: 27436946.7				
Кадастровые номера расположенных в пределах земельного участка объектов недвижимости: данные отсутствуют				
Категория земель: Земли сельскохозяйственного назначения				
Виды разрешенного использования: Ведение сельскохозяйственного производства				
Статус записи об объекте недвижимости: Сведения об объекте недвижимости имеют статус "актуальные, ранее учтенные"				
Особые отметки: Граница земельного участка не установлена в соответствии с требованиями земельного законодательства. Кадастровые номера обособленных (условных) участков, входящих в единое землепользование: 41:05:0101018:1, 41:05:0101018:10, 41:05:0101018:11, 41:05:0101018:12, 41:05:0101018:13, 41:05:0101018:14, 41:05:0101018:15, 41:05:0101018:16, 41:05:0101018:17, 41:05:0101018:18, 41:05:0101018:19, 41:05:0101018:2, 41:05:0101018:20, 41:05:0101018:21, 41:05:0101018:22, 41:05:0101018:23, 41:05:0101018:24, 41:05:0101018:25, 41:05:0101018:26, 41:05:0101018:27, 41:05:0101018:28, 41:05:0101018:29, 41:05:0101018:3, 41:05:0101018:30, 41:05:0101018:31, 41:05:0101018:32, 41:05:0101018:33, 41:05:0101018:34, 41:05:0101018:35, 41:05:0101018:36, 41:05:0101018:37, 41:05:0101018:38, 41:05:0101018:39, 41:05:0101018:4, 41:05:0101018:6, 41:05:0101018:7, 41:05:0101018:8, 41:05:0101018:9, 41:05:0101028:1. Сведения, необходимые для заполнения раздела: 3 - Описание местоположения земельного участка, отсутствуют.				
Получатель выписки: Дибцев Сергей Владимирович				

ДОКУМЕНТ ПОДПИСАН
ЭЛЕКТРОННОЙ ПОДПИСЬЮ
Сертификат: 00B3B056B7401CB38D2B3576AC8C8425108
Владелец: ФЕДЕРАЛЬНАЯ СЛУЖБА ГОСУДАРСТВЕННОЙ
РЕГИСТРАЦИИ, КАДАСТРА И КАРТОГРАФИИ
Действителен: с 27.06.2023 по 19.09.2024

полное наименование должности



Выписка из Единого государственного реестра недвижимости об основных характеристиках и зарегистрированных правах на объект недвижимости

Сведения о зарегистрированных правах

Земельный участок	
вид объекта недвижимости	
Лист № 1 раздела 2	Всего листов раздела 2: 8
Всего листов выписки: 9	
02.10.2023г.	
Кадастровый номер: 41:05:0000000:8(Единое землепользование)	

1	Правообладатель (правообладатели):	1.1	Дибев Сергей Владимирович, 09.06.1970, гор.Краматорск Донецкой обл., Российская Федерация, СНИЛС 075-150-729 55 Паспорт гражданина Российской Федерации серия 30 15 №545115, выдан 01.10.2015, Отделением УФМС России по Камчатскому краю в Елизовском районе 684000, край. Камчатский, р-н. Елизовский, г. Елизово, ул. Западная, д. 1 данные отсутствуют
	Сведения о возможности предоставления третьим лицам персональных данных физического лица:	1.1.1	данные отсутствуют
2	Вид, номер, дата и время государственной регистрации права:	2.1	Общая долевая собственность, 2,6 га без выдела в натуре 41:05:0000000:8-41/014/2023-921 02.10.2023 09:07:28
3	Документы-основания	3.1	Свидетельство на право собственности на землю, серия: РФ 1 КЧО 02, № 268247, выдан 27.07.1994
4	Сведения об осуществлении государственной регистрации сделки, права, ограничения права без необходимого в силу закона согласия третьего лица, органа:	4.1	данные отсутствуют
5	Ограничение прав и обременение объекта недвижимости:	не зарегистрировано	
1	Правообладатель (правообладатели):	1.2	Козюберда Виктор Николаевич 02.04.1952
1	Правообладатель (правообладатели):	1.3	Новолесновское сельское поселение Елизовского муниципального района
1	Правообладатель (правообладатели):	1.4	Хвалёв Александр Александрович 02.09.1976
1	Правообладатель (правообладатели):	1.5	Перебейнос Любовь Георгиевна 14.04.1954
1	Правообладатель (правообладатели):	1.6	Новолесновское сельское поселение
1	Правообладатель (правообладатели):	1.7	Новолесновское сельское поселение
1	Правообладатель (правообладатели):	1.8	Новолесновское сельское поселение Елизовского муниципального района
1	Правообладатель (правообладатели):	1.9	Новолесновское сельское поселение Елизовского муниципального района
1	Правообладатель (правообладатели):	1.10	Новолесновское сельское поселение Елизовского муниципального района
1	Правообладатель (правообладатели):	1.11	Новолесновское сельское поселение Елизовского муниципального района
1	Правообладатель (правообладатели):	1.12	Новолесновское сельское поселение Елизовского муниципального района
1	Правообладатель (правообладатели):	1.13	Новолесновское сельское поселение Елизовского муниципального района

полное наименование должности	ДОКУМЕНТ ПОДПИСАН
	ЭЛЕКТРОННОЙ ПОДПИСЬЮ
	Сертификат: 00B05087401CEB38D2B3576ACDC8425108
	Владелец: ФЕДЕРАЛЬНАЯ СЛУЖБА ГОСУДАРСТВЕННОЙ
	РЕГИСТРАЦИИ, КАДАСТРА И КАРТОГРАФИИ
	Действителен: с 27.06.2023 по 19.09.2024

Земельный участок		Вид объекта недвижимости	
Лист № 2 раздела 2	Всего листов раздела 2: 8	Всего разделов: 2	Всего листов выписки: 9
02.10.2023г.			
Кадастровый номер: 41:05:0000000:8(Единое землепользование)			
1	Правообладатель (правообладатели):	1.14	Новолесновское сельское поселение Елизовского муниципального района
1	Правообладатель (правообладатели):	1.15	Новолесновское сельское поселение Елизовского муниципального района
1	Правообладатель (правообладатели):	1.16	Хвалёв Александр Александрович 02.09.1976
1	Правообладатель (правообладатели):	1.17	Хвалёв Александр Александрович 02.09.1976
1	Правообладатель (правообладатели):	1.18	Новолесновское сельское поселение
1	Правообладатель (правообладатели):	1.19	Новолесновское сельское поселение
1	Правообладатель (правообладатели):	1.20	Нилов Николай Александрович 27.10.1979
1	Правообладатель (правообладатели):	1.21	Нилов Николай Александрович 27.10.1979
1	Правообладатель (правообладатели):	1.22	Новолесновское сельское поселение
1	Правообладатель (правообладатели):	1.23	Хан Ольга Витальевна 29.03.1955
1	Правообладатель (правообладатели):	1.24	Новолесновское сельское поселение Елизовского муниципального района
1	Правообладатель (правообладатели):	1.25	Новолесновское сельское поселение Елизовского муниципального района
1	Правообладатель (правообладатели):	1.26	Новолесновское сельское поселение Елизовского муниципального района
1	Правообладатель (правообладатели):	1.27	Новолесновское сельское поселение Елизовского муниципального района
1	Правообладатель (правообладатели):	1.28	Новолесновское сельское поселение Елизовского муниципального района
1	Правообладатель (правообладатели):	1.29	Новолесновское сельское поселение Елизовского муниципального района
1	Правообладатель (правообладатели):	1.30	Хвалёв Александр Александрович 02.09.1976
1	Правообладатель (правообладатели):	1.31	Новолесновское сельское поселение Елизовского муниципального района
1	Правообладатель (правообладатели):	1.32	Новолесновское сельское поселение Елизовского муниципального района
1	Правообладатель (правообладатели):	1.33	Новолесновское сельское поселение Елизовского муниципального района
1	Правообладатель (правообладатели):	1.34	Новолесновское сельское поселение Елизовского муниципального района
1	Правообладатель (правообладатели):	1.35	Терешкова Вера Ивановна 01.05.1953
1	Правообладатель (правообладатели):	1.36	Некрасов Илья Владимирович 29.07.1973
1	Правообладатель (правообладатели):	1.37	Некрасов Владимир Ильич 18.07.1941
1	Правообладатель (правообладатели):	1.38	Шнитов Николай Владимирович 26.08.1973
1	Правообладатель (правообладатели):	1.39	Шнитов Николай Владимирович 26.08.1973
1	Правообладатель (правообладатели):	1.40	Нилов Николай Александрович 27.10.1979
1	Правообладатель (правообладатели):	1.41	Нилов Николай Александрович 27.10.1979
1	Правообладатель (правообладатели):	1.42	Лесовская Марина Андреевна 11.04.1994
1	Правообладатель (правообладатели):	1.43	Федченко Павел Петрович 24.08.1982
1	Правообладатель (правообладатели):	1.44	Петушкова Лидия Григорьевна 21.08.1954

ПОЛНОЕ НАИМЕНОВАНИЕ ДОЛЖНОСТИ	
ДОКУМЕНТ ПОДПИСАН	
.ЭЛЕКТРОННОЙ ПОДПИСЬЮ	
Сертификат: 00B056B7401CB38D2B376A6C8C8425108	
Владелец: ФЕДЕРАЛЬНАЯ СЛУЖБА ГОСУДАРСТВЕННОЙ	
РЕГИСТРАЦИИ, КАДАСТРА И КАРТОГРАФИИ	
Действителен: с 27.06.2023 по 19.09.2024	



Земельный участок		вид объекта недвижимости	
Лист № 3 раздела 2	Всего листов раздела 2: 8	Всего разделов: 2	Всего листов выписки: 9
02.10.2023г.			
Кадастровый номер: 41:05:0000000:8(Единое землепользование)			
1	Правообладатель (правообладатели):	1.45	Некрасов Владимир Ильич 18.07.1941
1	Правообладатель (правообладатели):	1.46	Мозговая Галина Витальевна 08.01.1952
1	Правообладатель (правообладатели):	1.47	Артищук Владимир Иванович 01.01.1956
1	Правообладатель (правообладатели):	1.48	Герасимов Николай Викторович 18.11.1984
1	Правообладатель (правообладатели):	1.49	Герасимов Михаил Викторович 04.10.1977
1	Правообладатель (правообладатели):	1.50	Герасимов Михаил Викторович 04.10.1977
1	Правообладатель (правообладатели):	1.51	Минимухаметов Евгений Иванович 20.06.1961
1	Правообладатель (правообладатели):	1.52	Кучеренко Александр Анатольевич 12.10.1962
1	Правообладатель (правообладатели):	1.53	Станкевич Александр Ришардович 20.04.1973
1	Правообладатель (правообладатели):	1.54	Станкевич Александр Ришардович 20.04.1973
1	Правообладатель (правообладатели):	1.55	Колтакин Александр Александрович 20.03.1969
1	Правообладатель (правообладатели):	1.56	Кучеренко Александр Анатольевич 12.10.1962
1	Правообладатель (правообладатели):	1.57	Новолесновское сельское поселение
1	Правообладатель (правообладатели):	1.58	Кучеренко Александр Анатольевич 12.10.1962
1	Правообладатель (правообладатели):	1.59	Тошнякова Вероника Михайловна 27.10.1986
1	Правообладатель (правообладатели):	1.60	Тошнякова Вероника Михайловна 27.10.1986
1	Правообладатель (правообладатели):	1.61	Тошнякова Вероника Михайловна 27.10.1986
1	Правообладатель (правообладатели):	1.62	Кучеренко Александр Анатольевич 12.10.1962
1	Правообладатель (правообладатели):	1.63	Кучеренко Александр Анатольевич 12.10.1962
1	Правообладатель (правообладатели):	1.64	Кучеренко Александр Анатольевич 12.10.1962
1	Правообладатель (правообладатели):	1.65	Кучеренко Александр Анатольевич 12.10.1962
1	Правообладатель (правообладатели):	1.66	Кучеренко Александр Анатольевич 12.10.1962
1	Правообладатель (правообладатели):	1.67	Кучеренко Александр Анатольевич 12.10.1962
1	Правообладатель (правообладатели):	1.68	Кучеренко Александр Анатольевич 12.10.1962
1	Правообладатель (правообладатели):	1.69	Кучеренко Александр Анатольевич 12.10.1962
1	Правообладатель (правообладатели):	1.70	Кучеренко Александр Анатольевич 12.10.1962
1	Правообладатель (правообладатели):	1.71	Кучеренко Александр Анатольевич 12.10.1962
1	Правообладатель (правообладатели):	1.72	Кучеренко Александр Анатольевич 12.10.1962
1	Правообладатель (правообладатели):	1.73	Кучеренко Александр Анатольевич 12.10.1962
1	Правообладатель (правообладатели):	1.74	Кучеренко Александр Анатольевич 12.10.1962
1	Правообладатель (правообладатели):	1.75	Кучеренко Александр Анатольевич 12.10.1962

полное наименование должности	ДОКУМЕНТ ПОДПИСАН
	ЭЛЕКТРОННОЙ ПОДПИСЬЮ
Сертификат: 00B3B056B7401CB38D2B3576ACDC8425108 Владелец: ФЕДЕРАЛЬНАЯ СЛУЖБА ГОСУДАРСТВЕННОЙ РЕГИСТРАЦИИ, КАДАСТРА И КАРТОГРАФИИ Действителен: с 27.06.2023 по 19.09.2024	ЕЛИЗОВСКИЙ ИНТЕРНАЛ, Фамилия
	ОКРУГ «МОЦ КАМЧАТКА»
	КАМЧАТСКОГО КРАЯ
	«03» 10 2023г

Земельный участок	
вид объекта недвижимости	

Лист № 4 раздела 2	Всего листов раздела 2: 8	Всего разделов: 2	Всего листов выписки: 9
--------------------	---------------------------	-------------------	-------------------------


02.10.2023г.

Кадастровый номер: 41:05:000000:8(Единое землепользование)

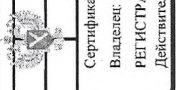
1	Правообладатель (правообладатели):	1.76	Кучеренко Александр Анатольевич	12.10.1962
1	Правообладатель (правообладатели):	1.77	Кучеренко Александр Анатольевич	12.10.1962
1	Правообладатель (правообладатели):	1.78	Матвеев Сергей Викторович	02.09.1961
1	Правообладатель (правообладатели):	1.79	Кучеренко Александр Анатольевич	12.10.1962
1	Правообладатель (правообладатели):	1.80	Кучеренко Александр Анатольевич	12.10.1962
1	Правообладатель (правообладатели):	1.81	Кучеренко Александр Анатольевич	12.10.1962
1	Правообладатель (правообладатели):	1.82	Кучеренко Александр Анатольевич	12.10.1962
1	Правообладатель (правообладатели):	1.83	Кучеренко Александр Анатольевич	12.10.1962
1	Правообладатель (правообладатели):	1.84	Кучеренко Александр Анатольевич	12.10.1962
1	Правообладатель (правообладатели):	1.85	Кучеренко Александр Анатольевич	12.10.1962
1	Правообладатель (правообладатели):	1.86	Кучеренко Александр Анатольевич	12.10.1962
1	Правообладатель (правообладатели):	1.87	Кучеренко Александр Анатольевич	12.10.1962
1	Правообладатель (правообладатели):	1.88	Кучеренко Александр Анатольевич	12.10.1962
1	Правообладатель (правообладатели):	1.89	Кучеренко Александр Анатольевич	12.10.1962
1	Правообладатель (правообладатели):	1.90	Кучеренко Александр Анатольевич	12.10.1962
1	Правообладатель (правообладатели):	1.91	Кучеренко Александр Анатольевич	12.10.1962
1	Правообладатель (правообладатели):	1.92	Кучеренко Александр Анатольевич	12.10.1962
1	Правообладатель (правообладатели):	1.93	Кучеренко Александр Анатольевич	12.10.1962
1	Правообладатель (правообладатели):	1.94	Кучеренко Александр Анатольевич	12.10.1962
1	Правообладатель (правообладатели):	1.95	Кучеренко Александр Анатольевич	12.10.1962
1	Правообладатель (правообладатели):	1.96	Кучеренко Александр Анатольевич	12.10.1962
1	Правообладатель (правообладатели):	1.97	Кучеренко Александр Анатольевич	12.10.1962
1	Правообладатель (правообладатели):	1.98	Кучеренко Александр Анатольевич	12.10.1962
1	Правообладатель (правообладатели):	1.99	Кучеренко Александр Анатольевич	12.10.1962
1	Правообладатель (правообладатели):	1.100	Кучеренко Александр Анатольевич	12.10.1962
1	Правообладатель (правообладатели):	1.101	Кучеренко Александр Анатольевич	12.10.1962
1	Правообладатель (правообладатели):	1.102	Кучеренко Александр Анатольевич	12.10.1962
1	Правообладатель (правообладатели):	1.103	Кучеренко Александр Анатольевич	12.10.1962
1	Правообладатель (правообладатели):	1.104	Кучеренко Александр Анатольевич	12.10.1962
1	Правообладатель (правообладатели):	1.105	Кучеренко Александр Анатольевич	12.10.1962
1	Правообладатель (правообладатели):	1.106	Кучеренко Александр Анатольевич	12.10.1962

ПОЛНОЕ НАИМЕНОВАНИЕ ДОЛЖНОСТИ	ДОКУМЕНТ ПОДПИСАН
	ЭЛЕКТРОННОЙ ПОДПИСЬЮ
	ЕЛИЗОВСКИЙ

Сертификат: 04B3056B7401CB38D2B3576ACDC8425108
 Владелец: ФЕДЕРАЛЬНАЯ СЛУЖБА ГОСУДАРСТВЕННОЙ
 РЕГИСТРАЦИИ, КАДАСТРА И КАРТОГРАФИИ
 Действителен: с 27.06.2023 по 19.09.2024




Земельный участок		вид объекта недвижимости	
Лист № 5 раздела 2	Всего листов раздела 2: 8	Всего разделов: 2	Всего листов выписки: 9
02.10.2023г.			
Кадастровый номер: 41:05:0000000:8(Единое землепользование)			
1	Правообладатель (правообладатели):	1.107	Кучеренко Александр Анатольевич 12.10.1962
1	Правообладатель (правообладатели):	1.108	Кучеренко Александр Анатольевич 12.10.1962
1	Правообладатель (правообладатели):	1.109	Кучеренко Александр Анатольевич 12.10.1962
1	Правообладатель (правообладатели):	1.110	Кучеренко Александр Анатольевич 12.10.1962
1	Правообладатель (правообладатели):	1.111	Кучеренко Александр Анатольевич 12.10.1962
1	Правообладатель (правообладатели):	1.112	Кучеренко Александр Анатольевич 12.10.1962
1	Правообладатель (правообладатели):	1.113	Кучеренко Александр Анатольевич 12.10.1962
1	Правообладатель (правообладатели):	1.114	Кучеренко Александр Анатольевич 12.10.1962
1	Правообладатель (правообладатели):	1.115	Кучеренко Александр Анатольевич 12.10.1962
1	Правообладатель (правообладатели):	1.116	Кучеренко Александр Анатольевич 12.10.1962
1	Правообладатель (правообладатели):	1.117	Кучеренко Александр Анатольевич 12.10.1962
1	Правообладатель (правообладатели):	1.118	Кучеренко Александр Анатольевич 12.10.1962
1	Правообладатель (правообладатели):	1.119	Кучеренко Александр Анатольевич 12.10.1962
1	Правообладатель (правообладатели):	1.120	Кучеренко Александр Анатольевич 12.10.1962
1	Правообладатель (правообладатели):	1.121	Кучеренко Александр Анатольевич 12.10.1962
1	Правообладатель (правообладатели):	1.122	Кучеренко Александр Анатольевич 12.10.1962
1	Правообладатель (правообладатели):	1.123	Кучеренко Александр Анатольевич 12.10.1962
1	Правообладатель (правообладатели):	1.124	Кучеренко Александр Анатольевич 12.10.1962
1	Правообладатель (правообладатели):	1.125	Кучеренко Александр Анатольевич 12.10.1962
1	Правообладатель (правообладатели):	1.126	Кучеренко Александр Анатольевич 12.10.1962
1	Правообладатель (правообладатели):	1.127	Кучеренко Александр Анатольевич 12.10.1962
1	Правообладатель (правообладатели):	1.128	Кучеренко Александр Анатольевич 12.10.1962
1	Правообладатель (правообладатели):	1.129	Кучеренко Александр Анатольевич 12.10.1962
1	Правообладатель (правообладатели):	1.130	Кучеренко Александр Анатольевич 12.10.1962
1	Правообладатель (правообладатели):	1.131	Кучеренко Александр Анатольевич 12.10.1962
1	Правообладатель (правообладатели):	1.132	Кучеренко Александр Анатольевич 12.10.1962
1	Правообладатель (правообладатели):	1.133	Кучеренко Александр Анатольевич 12.10.1962
1	Правообладатель (правообладатели):	1.134	Кучеренко Александр Анатольевич 12.10.1962
1	Правообладатель (правообладатели):	1.135	Кучеренко Александр Анатольевич 12.10.1962
1	Правообладатель (правообладатели):	1.136	Кучеренко Александр Анатольевич 12.10.1962
1	Правообладатель (правообладатели):	1.137	Кучеренко Александр Анатольевич 12.10.1962



ДОКУМЕНТ ПОДПИСАН
ЭЛЕКТРОННОЙ ПОДПИСЬЮ
Сертификат: 09B8056B7401CB38D2B3576ACDC8425108
Владелец: ФЕДЕРАЛЬНАЯ СЛУЖБА ГОСУДАРСТВЕННОЙ
РЕГИСТРАЦИИ, КАДАСТРА И КАРТОГРАФИИ
Действителен с 27.06.2023 по 19.09.2024

полное наименование должности



Земельный участок		вид объекта недвижимости	
Лист № 6 раздела 2	Всего листов раздела 2: 8	Всего разделов: 2	Всего листов выписки: 9
02.10.2023г.			
Кадастровый номер: 41:05:0000000:8(Единое землепользование)			
1	Правообладатель (правообладатели):	1.138	Кучеренко Александр Анатольевич 12.10.1962
1	Правообладатель (правообладатели):	1.139	Пинчук Наталья Анатольевна 17.12.1973
1	Правообладатель (правообладатели):	1.140	Кучеренко Александр Анатольевич 12.10.1962
1	Правообладатель (правообладатели):	1.141	Селезнёва Татьяна Спиридоновна 23.12.1951
1	Правообладатель (правообладатели):	1.142	Карлов Геннадий Васильевич 02.11.1953
1	Правообладатель (правообладатели):	1.143	Ахтямов Альберт Абдрашитович 28.07.1973
1	Правообладатель (правообладатели):	1.144	Нагорный Сергей Васильевич 11.11.1961
1	Правообладатель (правообладатели):	1.145	Нагорная Ирина Ришардовна 19.03.1967
1	Правообладатель (правообладатели):	1.146	Бэнэдэк Александр Владимирович 23.02.1955
1	Правообладатель (правообладатели):	1.147	Новолесновское сельское поселение
1	Правообладатель (правообладатели):	1.148	Белюсова Анна Ивановна 24.10.2004
1	Правообладатель (правообладатели):	1.149	Белюсова Анна Ивановна 24.10.2004
1	Правообладатель (правообладатели):	1.150	Гавриков Владимир Анатольевич 27.11.1966
6	Заявленные в судебном порядке права требования:	данные отсутствуют	
7	Сведения о возражении в отношении зарегистрированного права:	данные отсутствуют	
8	Сведения о возможности предоставления третьим лицам персональных данных физического лица	данные отсутствуют	
9	Сведения о наличии решения об изъятии объекта недвижимости для государственных и муниципальных нужд:	данные отсутствуют	
10	Сведения о невозможности государственной регистрации без личного участия правообладателя или его законного представителя:	данные отсутствуют	

полное наименование должности

ДОКУМЕНТ ПОДПИСАН
ЭЛЕКТРОННОЙ ПОДПИСЬЮ

Сертификат: 00B8056B7401CB38D2B3576ACDC8425108
Владелец: ФЕДЕРАЛЬНАЯ СЛУЖБА ГОСУДАРСТВЕННОЙ РЕГИСТРАЦИИ, КАДАСТРА И КАРТОГРАФИИ
Действителен: с 27.06.2023 по 19.09.2024



Земельный участок	
вид объекта недвижимости	
Лист № 8 раздела 2	Всего листов раздела 2: 8
Всего листов выписки: 9	
02.10.2023г.	
Кадастровый номер: 41:05:0000000:8(Единое землепользование)	
12	Сведения о невозможности государственной регистрации перехода, прекращения, ограничения права на земельный участок из земель сельскохозяйственного назначения: данные отсутствуют

ДОКУМЕНТ ПОДПИСАН
ЭЛЕКТРОННОЙ ПОДПИСЬЮ

Сертификат: 10BB056B7401CB38D2B3576ACDC8425108
Владелец: ФЕДЕРАЛЬНАЯ СЛУЖБА ГОСУДАРСТВЕННОЙ
РЕГИСТРАЦИИ, КАДАСТРА И КАРТОГРАФИИ
Действителен: с 27.06.2023 по 19.09.2024

ПОЛНОЕ НАИМЕНОВАНИЕ ДОЛЖНОСТИ

ЕЛИЗОВСКИЙ ОТДЕЛ СЛУЖБЫ
« МФЦ КАМЧАТКА »
Г. ЕЛИЗОВО УЛ. БЕРИ
ВЕДУЩИЙ СПЕЦИАЛИСТ

« 03 » 10 2023г





РОССИЙСКАЯ ФЕДЕРАЦИЯ

Камчатская область

республика, край, область, автономная область, автономный округ,

Елизовский район

город, район

СВИДЕТЕЛЬСТВО

**на право собственности
на землю**

Серия РФ 1кч0 02 02

№ 268247

Выдано (дата – число, месяц, год) 04.08.94г. на основании
Указа Президента Российской Федерации от 27 октября 1993 года № 1767
„О регулировании земельных отношений и развитии аграрной реформы в России” и

постановления администрации Елизовского района
(договора купли-продажи земли, решения органов местной администрации, иных
от 22 июня 1994 г. № 771

предусмотренных законом документов, номер, дата выдачи документа,
Дибцев Сергей Владимирович, 1970 г.р, паспорт: П-МЛ № 617177
наименование органа регистрации и номер регистрации)

прож.п. Лесной Ново-Лесновской сельской администрации
(Ф. И. О. гражданина, год рождения, паспортные данные)
(название предприятия, организации, юридический адрес)

приобретают право общей долевой собственности на землю
(частной, общей совместной, общей долевой)

по адресу: совхоз "Камчатский"

общей площадью 2,6 га

ОПИСАНИЕ СОБСТВЕННОСТИ


Земельная доля с оценкой 130 баллогектаров,
(земельный участок или земельная доля, категория земель, цель использования и виды угодий)
кадастровый номер совхоза "Камчатский" – 004

ОГРАНИЧЕНИЯ В ИСПОЛЬЗОВАНИИ И ОБРЕМЕНЕНИЯ УЧАСТКА ЗЕМЛИ:

Свидетельство составлено в двух экземплярах, из которых первый выдан Дибцеву
Сергею Владимировичу (Ф. И. О. гражданина, наименование предприятия, учреждения,

организации), второй хранится в комитете по земельным ресурсам и земле-
(наименование органа, выдавшего свидетельство)
устройству Елизовского района

Наименование органа, выдавшего свидетельство
Б.И. Кайнов
Подпись (Ф. И. О. регистратора)



М. П.

Регистрационная запись № 1480 от „17” июля 1994 года