

КАМЧАТСКИЙ КРАЙ
АДМИНИСТРАЦИЯ
НОВОЛЕСНОВСКОГО СЕЛЬСКОГО ПОСЕЛЕНИЯ
ЕЛИЗОВСКОГО МУНИЦИПАЛЬНОГО РАЙОНА

ПОСТАНОВЛЕНИЕ

от 21 января 2022 г.

№ 3

пос. Лесной

Об утверждении паспортов благоустройства дворовых и общественных территорий, расположенных на территории Новолесновского сельского поселения

В соответствии с Федеральным законом от 06.10.2003 № 131-ФЗ «Об общих принципах организации местного самоуправления в Российской Федерации», постановлением Правительства Российской Федерации от 10.02.2017 № 169 «Об утверждении Правил предоставления и распределения субсидий из федерального бюджета на поддержку государственных программ субъектов Российской Федерации и муниципальных программ формирования современной городской среды», постановлением Правительства Камчатского края от 24.07.2017 № 290-П «Об утверждении Порядка инвентаризации общественной территории в муниципальных образованиях в Камчатском крае», в целях упорядочения процесса благоустройства дворовых и общественных территорий Новолесновского сельского поселения, Администрация Новолесновского сельского поселения **постановляет:**

1. Утвердить Паспорта благоустройства дворовых территорий, расположенных на территории Новолесновского сельского поселения:

1.1.Паспорт территории МКД № 1 по улице Почтовая в посёлке Лесной, согласно Приложению 1 к настоящему Постановлению;

1.2.Паспорт территории МКД № 3 по улице Почтовая в посёлке Лесной, согласно Приложению 2 к настоящему Постановлению;

1.3.Паспорт территории МКД № 4 по улице Почтовая в посёлке Лесной, согласно Приложению 3 к настоящему Постановлению;

1.4.Паспорт территории МКД № 6 по улице Почтовая в посёлке Лесной, согласно Приложению 4 к настоящему Постановлению;

1.5.Паспорт территории МКД № 7 по улице Почтовая в посёлке Лесной, согласно Приложению 5 к настоящему Постановлению;

1.6. Паспорт территории МКД № 10 по улице Почтовая в посёлке Лесной, согласно Приложению 6 к настоящему Постановлению;

1.7. Паспорт территории МКД № 10 по улице Чапаева в посёлке Лесной, согласно Приложению 7 к настоящему Постановлению;

1.8. Паспорт территории МКД № 12 по улице Чапаева в посёлке Лесной, согласно Приложению 8 к настоящему Постановлению;

1.9. Паспорт территории МКД № 14 по улице Чапаева в посёлке Лесной, согласно Приложению 9 к настоящему Постановлению;

1.10. Паспорт территории МКД № 2 по улице Школьная в посёлке Лесной, согласно Приложению 10 к настоящему Постановлению;

1.11. Паспорт территории МКД № 1 по улице Октябрьская в посёлке Лесной, согласно Приложению 11 к настоящему Постановлению.

2. Утвердить Паспорта благоустройства общественных территорий, расположенных на территории Новолесновского сельского поселения:

2.1. Паспорт благоустройства общественной территории: Детская площадка, расположенная по улице Чапаева, согласно приложению 12 к настоящему Постановлению;

2.2. Паспорт благоустройства общественной территории: Набережная реки Тополовая, расположенная по улице Почтовая, согласно приложению 13 к настоящему Постановлению;

3. Настоящее постановление вступает в силу с момента его официального обнародования и подлежит размещению на официальном сайте исполнительных органов государственной власти Камчатского края в информационно-телекоммуникационной сети «Интернет» в разделе «Местное самоуправление» на странице Новолесновского сельского поселения.

4. Контроль за исполнением настоящего постановления оставляю за собой.

Глава администрации
Новолесновского сельского поселения



Н.А. Беляева

ПАСПОРТ ДВОРОВОЙ ТЕРРИТОРИИ МКД № 1 ПО УЛИЦЕ ПОЧТОВАЯ В ПОСЁЛКЕ ЛЕСНОЙ (по состоянию на 17.12.2021 года)

1. Общие сведения о территории благоустройства

№ п/п	Наименование показателя	Значение показателя
1.1	Вид территории	придомовая территория
1.2	Адрес местонахождения территории	Камчатский край, Елизовский район, посёлок Лесной, улица Почтовая, дом № 1
1.3	Кадастровый номер и площадь земельного участка для эксплуатации МКД	41:05:0101020:30; 2 886 кв.м
1.4	Здания, строения, сооружения, объекты жилищного фонда, расположенные в пределах территории	многоквартирный жилой дом
1.5	Общая площадь территории, кв.м	2 886 кв.м
1.6	Оценка уровня благоустроенности территории (благоустроенная/не благоустроенная)	не благоустроенная
1.7	Численность населения, имеющего удобный пешеходный доступ к основным площадкам территории, чел.	988

2. Характеристика благоустройства, включая оценку текущего состояния и определения необходимых работ

№ п/п	Наименование показателя	Ед. изм.	Значение показателя	Примечание
1	2	3	4	5
2.1	Требуется ремонт дорожное покрытие проезжих частей	да/нет	да	-
2.2	Требуется ремонт дорожное покрытие пешеходных дорожек, тротуаров	да/нет	да	-
2.3	Наличие достаточного освещения территории	да/нет	нет	-
2.4	Наличие площадок (детских, спортивных, для отдыха и т.д.)	-	-	-
	- количество	ед.	нет	-
	- площадь	кв. м	-	-
2.5	Наличие оборудованной контейнерной площадки (выделенной)	ед.	нет	1 неблагоустроенная площадка на несколько домов
2.6	Достаточность озеленения (газонов, кустарников, деревьев, цветочного оформления)	да/нет	нет	отсутствуют придомовые газоны
2.7	Наличие достаточного количества малых архитектурных форм	да/нет	нет	-

2.8	Необходимо установить:		-	-
	-игровое оборудование	ед.	-	-
	-спортивное оборудование	ед.	-	-
	-светильники	ед.	4	уличное освещение
	-скамьи	ед.	2	-
	-урны	ед.	2	-
	-и пр.	ед.		озеленение придомовой территории
2.9	Характеристика освещения:	-	-	-
	-количество	ед.	1	1 светильник «кобра» на доме
	-достаточность	да/нет	нет	
2.10	Наличие приспособлений для маломобильных групп населения (опорных поручней, специального оборудования на детских и спортивных площадках, спусков, пандусов для обеспечения беспрепятственного перемещения)	да/нет	нет	-

Приложения:

- Схема земельного участка дворовой территории МКД № 1 по улице Почтовая в посёлке Лесной - на 1 л.;
- Проект благоустройства земельного участка дворовой территории МКД № 1 по улице Почтовая в посёлке Лесной - на 1 л.;
- Перечень мероприятий по обеспечению благоустройства дворовой территории МКД № 1 по улице Почтовая в посёлке Лесной - на 1 л.

Дата проведения инвентаризации: «17» декабря 2021 года.

Ф.И.О., должности и подписи членов инвентаризационной комиссии:

Председатель инвентаризационной комиссии:

Н.А. Беляева Глава Администрации Новолесновского сельского поселения

Заместитель председателя инвентаризационной комиссии:

А.В. Дёмина Консультант Администрации Новолесновского сельского поселения

Члены комиссии:

Е.С. Борисова Консультант Администрации Новолесновского сельского поселения

С.А. Зобов Начальник отдела по благоустройству и земельным отношениям

Л.В. Карева Ведущий экономист Новолесновского сельского поселения

А.А. Дадекин Директор управляющей организации ООО «Светлячок»



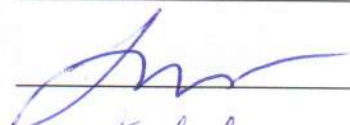
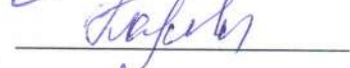
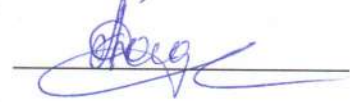

















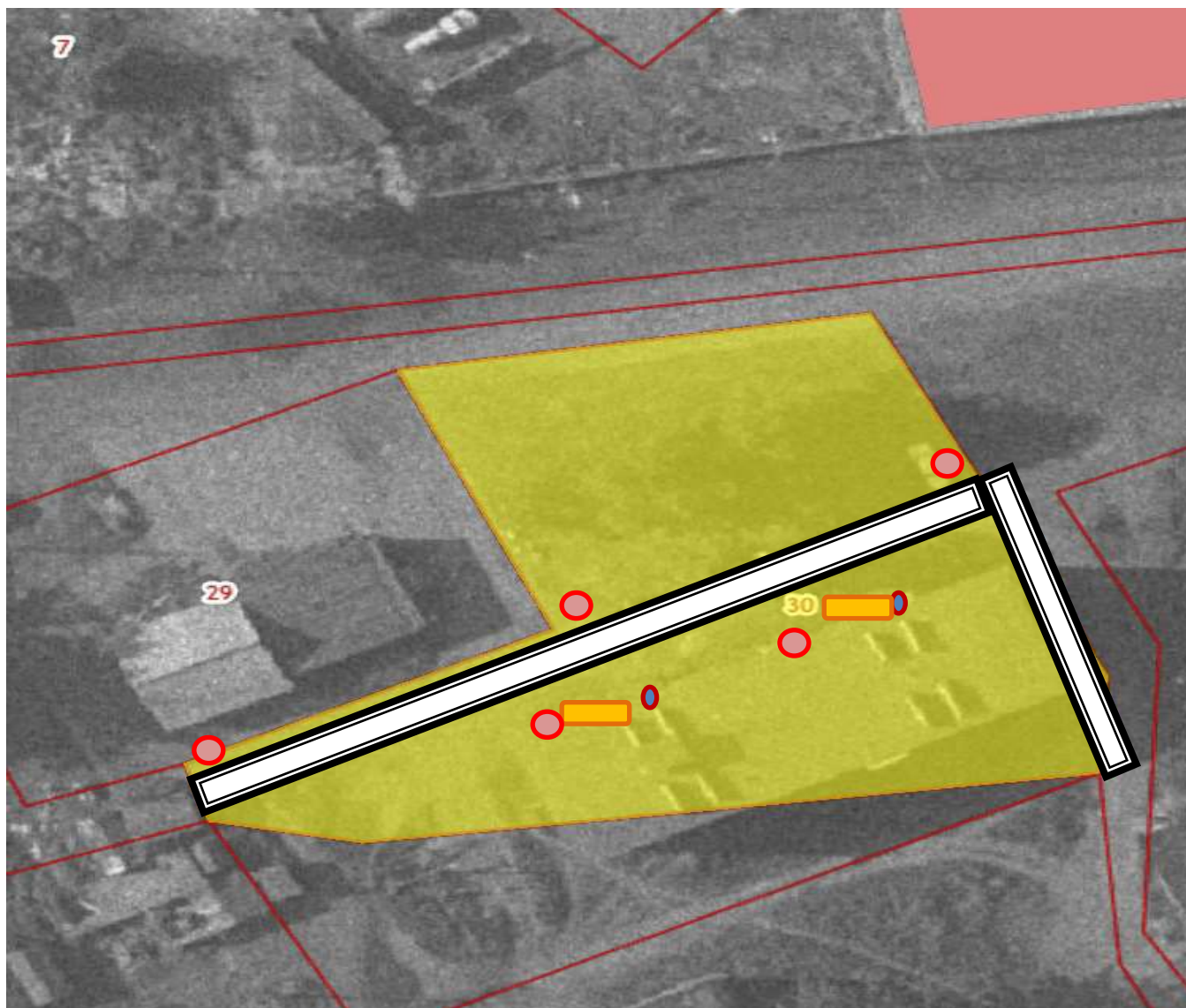
Схема земельного участка дворовой территории МКД № 1 по улице Почтовая в посёлке Лесной















Условные обозначения:

-  Границы дворовой территории
-  Ограждение детской игровой площадки
-  Урна
-  Лавочка
-  Газон
-  Проезжая часть вдоль дома, автомобильная стоянка
-  Наружное освещение
-  Пешеходная дорожка
-  Лестничный подъём
-  Детский игровой комплекс
-  Уличные игровые элементы
-  Благоустроенная контейнерная площадка

Проект благоустройства земельного участка дворовой территории МКД № 1 по улице Почтовая в посёлке Лесной



Условные обозначения:

-  Границы дворовой территории
-  Ограждение детской игровой площадки
-  Урна
-  Лавочка
-  Газон
-  Проезжая часть вдоль дома, автомобильная стоянка
-  Наружное освещение
-  Пешеходная дорожка
-  Лестничный подъём
-  Детский игровой комплекс
-  Уличные игровые элементы
-  Благоустроенная контейнерная площадка

Минимальный перечень видов работ по благоустройству дворовой территории МКД № 1 по улице Почтовая в посёлке Лесной

№ п/п	Наименование мероприятия	Описание мероприятия	Единицы измерения	Объём	Исполнитель мероприятия
1.	Ремонт дворовых проездов	Проезжая часть вдоль дома	кв. м	384	Администрация Новолесновского сельского поселения
2.	Обеспечение освещения дворовых территорий	Устройство уличного освещения	шт.	3	Администрация Новолесновского сельского поселения
		Устройство светильников «кобра» на доме	шт.	1	Администрация Новолесновского сельского поселения
3.	Установка скамеек		шт.	2	Администрация Новолесновского сельского поселения
4.	Установка урн		шт.	2	Администрация Новолесновского сельского поселения

**ПАСПОРТ
ДВОРОВОЙ ТЕРРИТОРИИ МКД № 3 ПО УЛИЦЕ ПОЧТОВАЯ В ПОСЁЛКЕ
ЛЕСНОЙ
(по состоянию на 17.12.2021 года)**

1. Общие сведения о территории благоустройства

№ п/п	Наименование показателя	Значение показателя
1.1	Вид территории	придомовая территория
1.2	Адрес местонахождения территории	Камчатский край, Елизовский район, посёлок Лесной, улица Почтовая, дом № 3
1.3	Кадастровый номер и площадь земельного участка для эксплуатации МКД	41:05:0101020:31; 3 544 кв.м
1.4	Здания, строения, сооружения, объекты жилищного фонда, расположенные в пределах территории	многоквартирный жилой дом
1.5	Общая площадь территории, кв. м	3 544 кв.м
1.6	Оценка уровня благоустроенности территории (благоустроенная/не благоустроенная)	не благоустроенная
1.7	Численность населения, имеющего удобный пешеходный доступ к основным площадкам территории, чел.	988

2. Характеристика благоустройства, включая оценку текущего состояния и определения необходимых работ

№ п/п	Наименование показателя	Ед. изм.	Значение показателя	Примечание
1	2	3	4	5
2.1	Требуется ремонт дорожное покрытие проезжих частей	да/нет	да	-
2.2	Требуется ремонт дорожное покрытие пешеходных дорожек, тротуаров	да/нет	да	-
2.3	Наличие достаточного освещения территории	да/нет	нет	-
2.4	Наличие площадок (детских, спортивных, для отдыха и т.д.)	-	-	-
	- количество	ед.	нет	-
	- площадь	кв. м	-	-
2.5	Наличие оборудованной контейнерной площадки (выделенной)	ед.	нет	1 неблагоустроенная площадка на несколько домов
2.6	Достаточность озеленения (газонов, кустарников, деревьев, цветочного оформления)	да/нет	нет	отсутствуют придомовые газоны
2.7	Наличие достаточного количества малых архитектурных форм	да/нет	нет	-

2.8	Необходимо установить:		-	-
	-игровое оборудование	ед.	-	-
	-спортивное оборудование	ед.	-	-
	-светильники	ед.	2	уличное освещение
	-скамьи	ед.	2	-
	-урны	ед.	2	-
	-и пр.	ед.	-	озеленение придомовой территории
2.9	Характеристика освещения:	-	-	-
	-количество	ед.	1	1 светильник на входе в подъезд
	-достаточность	да/нет	нет	
2.10	Наличие приспособлений для маломобильных групп населения (опорных поручней, специального оборудования на детских и спортивных площадках, спусков, пандусов для обеспечения беспрепятственного перемещения)	да/нет	нет	-

Приложения:

- Схема земельного участка дворовой территории МКД № 3 по улице Почтовая в посёлке Лесной - на 1 л.;
- Проект благоустройства земельного участка дворовой территории МКД № 3 по улице Почтовая в посёлке Лесной - на 1 л.;
- Перечень мероприятий по обеспечению благоустройства дворовой территории МКД № 3 по улице Почтовая в посёлке Лесной - на 1 л.

Дата проведения инвентаризации: «17» декабря 2021 года.

Ф.И.О., должности и подписи членов инвентаризационной комиссии:

Председатель инвентаризационной комиссии:

Н.А. Беляева Глава Администрации Новолесновского сельского поселения

Заместитель председателя инвентаризационной комиссии:

А.В. Дёмина Консультант Администрации Новолесновского сельского поселения

Члены комиссии:

Е.С. Борисова Консультант Администрации Новолесновского сельского поселения

С.А. Зобов Начальник отдела по благоустройству и земельным отношениям













Л.В. Карева Ведущий экономист Новолесновского сельского поселения

А.А. Дадекин Директор управляющей организации ООО «Светлячок»

Схема земельного участка дворовой территории МКД № 3 по улице Почтовая в посёлке Лесной















Условные обозначения:

-  Границы дворовой территории
-  Ограждение детской игровой площадки
-  Урна
-  Лавочка
-  Газон
-  Проезжая часть вдоль дома, автомобильная стоянка
-  Наружное освещение
-  Пешеходная дорожка
-  Лестничный подъём
-  Детский игровой комплекс
-  Уличные игровые элементы
-  Благоустроенная контейнерная площадка

Проект благоустройства земельного участка дворовой территории МКД № 3 по улице Почтовая в посёлке Лесной



Условные обозначения:

-  Границы дворовой территории
-  Ограждение детской игровой площадки
-  Урна
-  Лавочка
-  Газон
-  Проезжая часть вдоль дома, автомобильная стоянка
-  Наружное освещение
-  Пешеходная дорожка
-  Лестничный подъём
-  Детский игровой комплекс
-  Уличные игровые элементы
-  Благоустроенная контейнерная площадка

Минимальный перечень видов работ по благоустройству дворовой территории МКД № 3 по улице Почтовая в посёлке Лесной

№ п/п	Наименование мероприятия	Описание мероприятия	Единицы измерения	Объём	Исполнитель мероприятия
1.	Ремонт дворовых проездов	Проезжая часть вдоль дома	кв. м	552	Администрация Новолесновского сельского поселения
2.	Обеспечение освещения дворовых территорий	Устройство светильников «кобра» на доме	шт.	2	Администрация Новолесновского сельского поселения
3.	Установка скамеек		шт.	2	Администрация Новолесновского сельского поселения
4.	Установка урн		шт.	2	Администрация Новолесновского сельского поселения

**ПАСПОРТ
ДВОРОВОЙ ТЕРРИТОРИИ МКД № 4 ПО УЛИЦЕ ПОЧТОВАЯ В ПОСЁЛКЕ
ЛЕСНОЙ
(по состоянию на 17.12.2021 года)**

1. Общие сведения о территории благоустройства

№ п/п	Наименование показателя	Значение показателя
1.1	Вид территории	придомовая территория
1.2	Адрес местонахождения территории	Камчатский край, Елизовский район, посёлок Лесной, улица Почтовая, дом № 4
1.3	Кадастровый номер и площадь земельного участка для эксплуатации МКД	41:05:0101020:41; 1 721 кв.м
1.4	Здания, строения, сооружения, объекты жилищного фонда, расположенные в пределах территории	многоквартирный жилой дом
1.5	Общая площадь территории, кв. м	1 721 кв.м
1.6	Оценка уровня благоустроенности территории (благоустроенная/не благоустроенная)	не благоустроенная
1.7	Численность населения, имеющего удобный пешеходный доступ к основным площадкам территории, чел.	988

2. Характеристика благоустройства, включая оценку текущего состояния и определения необходимых работ

№ п/п	Наименование показателя	Ед. изм.	Значение показателя	Примечание
1	2	3	4	5
2.1	Требуется ремонт дорожное покрытие проезжих частей	да/нет	да	-
2.2	Требуется ремонт дорожное покрытие пешеходных дорожек, тротуаров	да/нет	да	-
2.3	Наличие достаточного освещения территории	да/нет	да	-
2.4	Наличие площадок (детских, спортивных, для отдыха и т.д.)	-	-	-
	- количество	ед.	нет	-
	- площадь	кв. м	-	-
2.5	Наличие оборудованной контейнерной площадки (выделенной)	ед.	нет	1 неблагоустроенная площадка на несколько домов
2.6	Достаточность озеленения (газонов, кустарников, деревьев, цветочного оформления)	да/нет	нет	отсутствуют придомовые газоны
2.7	Наличие достаточного количества малых архитектурных форм	да/нет	нет	-

2.8	Необходимо установить:		-	-
	-игровое оборудование	ед.	-	-
	-спортивное оборудование	ед.	-	-
	-светильники	ед.	-	-
	-скамьи	ед.	2	-
	-урны	ед.	2	-
	-и пр.	ед.	-	озеленение придомовой территории
2.9	Характеристика освещения:	-	-	-
	-количество	ед.	3	2 светильника «кобра» доме; 1 фонарь уличного освещения
	-достаточность	да/нет	да	
2.10	Наличие приспособлений для маломобильных групп населения (опорных поручней, специального оборудования на детских и спортивных площадках, спусков, пандусов для обеспечения беспрепятственного перемещения)	да/нет	нет	-

Приложения:

- Схема земельного участка дворовой территории МКД № 4 по улице Почтовая в посёлке Лесной - на 1 л.;
- Проект благоустройства земельного участка дворовой территории МКД № 4 по улице Почтовая в посёлке Лесной - на 1 л.;
- Перечень мероприятий по обеспечению благоустройства дворовой территории МКД № 4 по улице Почтовая в посёлке Лесной - на 1 л.

Дата проведения инвентаризации: «17» декабря 2021 года.

Ф.И.О., должности и подписи членов инвентаризационной комиссии:

Председатель инвентаризационной комиссии:

Н.А. Беляева Глава Администрации Новолесновского сельского поселения

Заместитель председателя инвентаризационной комиссии:

А.В. Дёмина Консультант Администрации Новолесновского сельского поселения


Члены комиссии:

Е.С. Борисова Консультант Администрации Новолесновского сельского поселения

С.А. Зобов Начальник отдела по благоустройству и земельным отношениям

Л.В. Карева Ведущий экономист Новолесновского сельского поселения

А.А. Дадекин Директор управляющей организации ООО «Светлячок»

















Схема земельного участка дворовой территории МКД № 4 по улице Почтовая в посёлке Лесной















Условные обозначения:

-  Границы дворовой территории
-  Ограждение детской игровой площадки
-  Урна
-  Лавочка
-  Газон
-  Проезжая часть вдоль дома, автомобильная стоянка
-  Наружное освещение
-  Пешеходная дорожка
-  Лестничный подъём
-  Детский игровой комплекс
-  Уличные игровые элементы
-  Благоустроенная контейнерная площадка

Проект благоустройства земельного участка дворовой территории МКД № 4 по улице Почтовая в посёлке Лесной



Условные обозначения:

-  Границы дворовой территории
-  Ограждение детской игровой площадки
-  Урна
-  Лавочка
-  Газон
-  Проезжая часть вдоль дома, автомобильная стоянка
-  Наружное освещение
-  Пешеходная дорожка
-  Лестничный подъём
-  Детский игровой комплекс
-  Уличные игровые элементы
-  Благоустроенная контейнерная площадка

Минимальный перечень видов работ по благоустройству дворовой территории МКД № 4 по улице Почтовая в посёлке Лесной

№ п/п	Наименование мероприятия	Описание мероприятия	Единицы измерения	Объём	Исполнитель мероприятия
1.	Ремонт дворовых проездов	Проезжая часть вдоль дома	кв. м	540	Администрация Новолесновского сельского поселения
2.	Установка скамеек		шт.	2	Администрация Новолесновского сельского поселения
3.	Установка урн		шт.	2	Администрация Новолесновского сельского поселения

**ПАСПОРТ
ДВОРОВОЙ ТЕРРИТОРИИ МКД № 6 ПО УЛИЦЕ ПОЧТОВАЯ В ПОСЁЛКЕ
ЛЕСНОЙ
(по состоянию на 17.12.2021 года)**

1. Общие сведения о территории благоустройства

№ п/п	Наименование показателя	Значение показателя
1.1	Вид территории	придомовая территория
1.2	Адрес местонахождения территории	Камчатский край, Елизовский район, посёлок Лесной, улица Почтовая, дом № 6
1.3	Кадастровый номер и площадь земельного участка для эксплуатации МКД	41:05:0101020:42; 2 551 кв.м
1.4	Здания, строения, сооружения, объекты жилищного фонда, расположенные в пределах территории	многоквартирный жилой дом
1.5	Общая площадь территории, кв. м	2 551 кв.м
1.6	Оценка уровня благоустроенности территории (благоустроенная/не благоустроенная)	не благоустроенная
1.7	Численность населения, имеющего удобный пешеходный доступ к основным площадкам территории, чел.	988

2. Характеристика благоустройства, включая оценку текущего состояния и определения необходимых работ

№ п/п	Наименование показателя	Ед. изм.	Значение показателя	Примечание
1	2	3	4	5
2.1	Требует ремонта дорожное покрытие проезжих частей	да/нет	да	-
2.2	Требует ремонта дорожное покрытие пешеходных дорожек, тротуаров	да/нет	да	-
2.3	Наличие достаточного освещения территории	да/нет	нет	-
2.4	Наличие площадок (детских, спортивных, для отдыха и т.д.)	-	-	-
	- количество	ед.	нет	-
	- площадь	кв. м	-	-
2.5	Наличие оборудованной контейнерной площадки (выделенной)	ед.	нет	1 неблагоустроенная площадка на несколько домов
2.6	Достаточность озеленения (газонов, кустарников, деревьев, цветочного оформления)	да/нет	нет	отсутствуют придомовые газоны
2.7	Наличие достаточного количества малых архитектурных форм	да/нет	нет	-

2.8	Необходимо установить:		-	-
	-игровое оборудование	ед.	-	-
	-спортивное оборудование	ед.	-	-
	-светильники	ед.	1	1 светильник «кобра» на доме
	-скамьи	ед.	2	-
	-урны	ед.	2	-
	-и пр.	ед.	-	озеленение придомовой территории
2.9	Характеристика освещения:	-	-	-
	-количество	ед.	1	1 светильник «кобра» на доме
	-достаточность	да/нет	нет	
2.10	Наличие приспособлений для маломобильных групп населения (опорных поручней, специального оборудования на детских и спортивных площадках, спусков, пандусов для обеспечения беспрепятственного перемещения)	да/нет	нет	-

Приложения:

- Схема земельного участка дворовой территории МКД № 6 по улице Почтовая в посёлке Лесной - на 1 л.;
- Проект благоустройства земельного участка дворовой территории МКД № 6 по улице Почтовая в посёлке Лесной - на 1 л.;
- Перечень мероприятий по обеспечению благоустройства дворовой территории МКД № 6 по улице Почтовая в посёлке Лесной - на 1 л.

Дата проведения инвентаризации: «17» декабря 2021 года.

Ф.И.О., должности и подписи членов инвентаризационной комиссии:

Председатель инвентаризационной комиссии:

Н.А. Беляева Глава Администрации Новолесновского сельского поселения

Заместитель председателя инвентаризационной комиссии:

А.В. Дёмина Консультант Администрации Новолесновского сельского поселения


Члены комиссии:

Е.С. Борисова Консультант Администрации Новолесновского сельского поселения

С.А. Зобов Начальник отдела по благоустройству и земельным отношениям

Л.В. Карева Ведущий экономист Новолесновского сельского поселения

А.А. Дадекин Директор управляющей организации ООО «Светлячок»

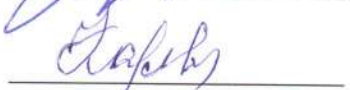















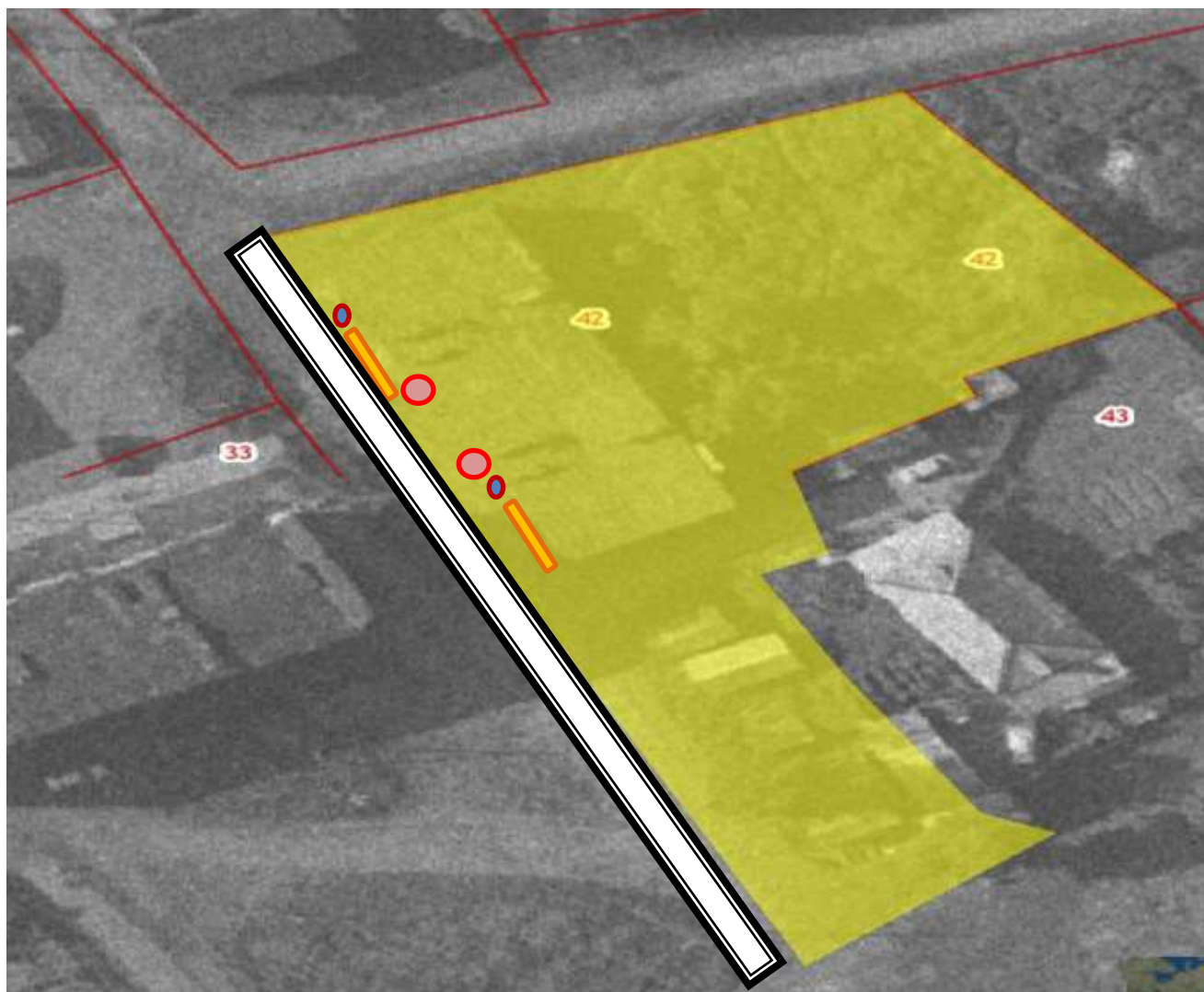

Схема земельного участка дворовой территории МКД № 6 по улице Почтовая в посёлке Лесной















Условные обозначения:

-  Границы дворовой территории
-  Ограждение детской игровой площадки
-  Урна
-  Лавочка
-  Газон
-  Проезжая часть вдоль дома, автомобильная стоянка
-  Наружное освещение
-  Пешеходная дорожка
-  Лестничный подъём
-  Детский игровой комплекс
-  Уличные игровые элементы
-  Благоустроенная контейнерная площадка

Проект благоустройства земельного участка дворовой территории МКД № 6 по улице Почтовая в посёлке Лесной



Условные обозначения:

-  Границы дворовой территории
-  Ограждение детской игровой площадки
-  Урна
-  Лавочка
-  Газон
-  Проезжая часть вдоль дома, автомобильная стоянка
-  Наружное освещение
-  Пешеходная дорожка
-  Лестничный подъём
-  Детский игровой комплекс
-  Уличные игровые элементы
-  Благоустроенная контейнерная площадка

Минимальный перечень видов работ по благоустройству дворовой территории МКД № 6 по улице Почтовая в посёлке Лесной

№ п/п	Наименование мероприятия	Описание мероприятия	Единицы измерения	Объём	Исполнитель мероприятия
1.	Ремонт дворовых проездов	Проезжая часть вдоль дома	кв. м	570	Администрация Новолесновского сельского поселения
2.	Проезжая часть вдоль дома		шт.	2	Администрация Новолесновского сельского поселения
3.	Установка урн		шт.	2	Администрация Новолесновского сельского поселения
4.	Обеспечение освещения дворовых территорий	Устройство светильников «кобра» на доме	шт.	1	Администрация Новолесновского сельского поселения

**ПАСПОРТ
ДВОРОВОЙ ТЕРРИТОРИИ МКД № 7 ПО УЛИЦЕ ПОЧТОВАЯ В ПОСЁЛКЕ
ЛЕСНОЙ
(по состоянию на 17.12.2021 года)**

1. Общие сведения о территории благоустройства

№ п/п	Наименование показателя	Значение показателя
1.1	Вид территории	придомовая территория
1.2	Адрес местонахождения территории	Камчатский край, Елизовский район, посёлок Лесной, улица Почтовая, дом № 7
1.3	Кадастровый номер и площадь земельного участка для эксплуатации МКД	41:05:0101020:33; 1 723 кв.м
1.4	Здания, строения, сооружения, объекты жилищного фонда, расположенные в пределах территории	многоквартирный жилой дом
1.5	Общая площадь территории, кв. м	1 723 кв.м
1.6	Оценка уровня благоустроенности территории (благоустроенная/не благоустроенная)	не благоустроенная
1.7	Численность населения, имеющего удобный пешеходный доступ к основным площадкам территории, чел.	988

2. Характеристика благоустройства, включая оценку текущего состояния и определения необходимых работ

№ п/п	Наименование показателя	Ед. изм.	Значение показателя	Примечание
1	2	3	4	5
2.1	Требуется ремонт дорожное покрытие проезжих частей	да/нет	да	-
2.2	Требуется ремонт дорожное покрытие пешеходных дорожек, тротуаров	да/нет	да	-
2.3	Наличие достаточного освещения территории	да/нет	нет	-
2.4	Наличие площадок (детских, спортивных, для отдыха и т.д.)	-	-	-
	- количество	ед.	нет	-
	- площадь	кв. м	-	-
2.5	Наличие оборудованной контейнерной площадки (выделенной)	ед.	нет	1 неблагоустроенная площадка на несколько домов
2.6	Достаточность озеленения (газонов, кустарников, деревьев, цветочного оформления)	да/нет	нет	отсутствуют придомовые газоны
2.7	Наличие достаточного количества малых архитектурных форм	да/нет	нет	-

2.8	Необходимо установить:		-	-
	-игровое оборудование	ед.	-	-
	-спортивное оборудование	ед.	-	-
	-светильники	ед.	2	уличное освещение
	-скамьи	ед.	2	-
	-урны	ед.	2	-
	-и пр.	ед.	-	озеленение придомовой территории
2.9	Характеристика освещения:	-	-	-
	-количество	ед.	1	1 светильник «кобра» на доме
	-достаточность	да/нет	нет	
2.10	Наличие приспособлений для маломобильных групп населения (опорных поручней, специального оборудования на детских и спортивных площадках, спусков, пандусов для обеспечения беспрепятственного перемещения)	да/нет	нет	-

Приложения:

- Схема земельного участка дворовой территории МКД № 7 по улице Почтовая в посёлке Лесной - на 1 л.;
- Проект благоустройства земельного участка дворовой территории МКД № 7 по улице Почтовая в посёлке Лесной - на 1 л.;
- Перечень мероприятий по обеспечению благоустройства дворовой территории МКД № 7 по улице Почтовая в посёлке Лесной - на 1 л.

Дата проведения инвентаризации: «17» декабря 2021 года.

Ф.И.О., должности и подписи членов инвентаризационной комиссии:

Председатель инвентаризационной комиссии:

Н.А. Беляева Глава Администрации Новолесновского сельского поселения

Заместитель председателя инвентаризационной комиссии:

А.В. Дёмина Консультант Администрации Новолесновского сельского поселения


Члены комиссии:

Е.С. Борисова Консультант Администрации Новолесновского сельского поселения

С.А. Зобов Начальник отдела по благоустройству и земельным отношениям

Л.В. Карева Ведущий экономист Новолесновского сельского поселения

А.А. Дадекин Директор управляющей организации ООО «Светлячок»

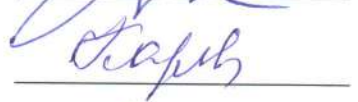
















Схема земельного участка дворовой территории МКД № 7 по улице Почтовая в посёлке Лесной















Условные обозначения:

-  Границы дворовой территории
-  Ограждение детской игровой площадки
-  Урна
-  Лавочка
-  Газон
-  Проезжая часть вдоль дома, автомобильная стоянка
-  Наружное освещение
-  Пешеходная дорожка
-  Лестничный подъём
-  Детский игровой комплекс
-  Уличные игровые элементы
-  Благоустроенная контейнерная площадка

Проект благоустройства земельного участка дворовой территории МКД № 7 по улице Почтовая в посёлке Лесной



Условные обозначения:

-  Границы дворовой территории
-  Ограждение детской игровой площадки
-  Урна
-  Лавочка
-  Газон
-  Проезжая часть вдоль дома, автомобильная стоянка
-  Наружное освещение
-  Пешеходная дорожка
-  Лестничный подъём
-  Детский игровой комплекс
-  Уличные игровые элементы
-  Благоустроенная контейнерная площадка

Минимальный перечень видов работ по благоустройству дворовой территории МКД № 7 по улице Почтовая в посёлке Лесной

№ п/п	Наименование мероприятия	Описание мероприятия	Единицы измерения	Объём	Исполнитель мероприятия
1.	Ремонт дворовых проездов	Проезжая часть вдоль дома	кв. м	432	Администрация Новолесновского сельского поселения
2.	Установка скамеек		шт.	2	Администрация Новолесновского сельского поселения
3.	Установка урн		шт.	2	Администрация Новолесновского сельского поселения
4.	Обеспечение освещения дворовых территорий	Устройство уличного освещения	шт.	1	Администрация Новолесновского сельского поселения
		Устройство светильников «кобра» на доме	шт.	1	Администрация Новолесновского сельского поселения

**ПАСПОРТ
ДВОРОВОЙ ТЕРРИТОРИИ МКД № 10 ПО УЛИЦЕ ПОЧТОВАЯ В
ПОСЁЛКЕ ЛЕСНОЙ
(по состоянию на 17.12.2021 года)**

1. Общие сведения о территории благоустройства

№ п/п	Наименование показателя	Значение показателя
1.1	Вид территории	придомовая территория
1.2	Адрес местонахождения территории	Камчатский край, Елизовский район, посёлок Лесной, улица Почтовая, дом № 10
1.3	Кадастровый номер и площадь земельного участка для эксплуатации МКД	41:05:0101020:49; 2 670 кв.м
1.4	Здания, строения, сооружения, объекты жилищного фонда, расположенные в пределах территории	многоквартирный жилой дом
1.5	Общая площадь территории, кв. м	2 670 кв.м
1.6	Оценка уровня благоустроенности территории (благоустроенная/не благоустроенная)	не благоустроенная
1.7	Численность населения, имеющего удобный пешеходный доступ к основным площадкам территории, чел.	988

2. Характеристика благоустройства, включая оценку текущего состояния и определения необходимых работ

№ п/п	Наименование показателя	Ед. изм.	Значение показателя	Примечание
1	2	3	4	5
2.1	Требуется ремонт дорожного покрытия проезжих частей	да/нет	да	-
2.2	Требуется ремонт дорожного покрытия пешеходных дорожек, тротуаров	да/нет	да	-
2.3	Наличие достаточного освещения территории	да/нет	нет	-
2.4	Наличие площадок (детских, спортивных, для отдыха и т.д.)	-	-	-
	- количество	ед.	нет	-
	- площадь	кв. м	-	-
2.5	Наличие оборудованной контейнерной площадки (выделенной)	ед.	нет	1 неблагоустроенная площадка на несколько домов
2.6	Достаточность озеленения (газонов, кустарников, деревьев, цветочного оформления)	да/нет	нет	отсутствуют придомовые газоны
2.7	Наличие достаточного количества малых архитектурных форм	да/нет	нет	-

2.8	Необходимо установить:		-	-
	-игровое оборудование	ед.	-	-
	-спортивное оборудование	ед.	-	-
	-светильники	ед.	2	уличное освещение
	-скамьи	ед.	2	-
	-урны	ед.	2	-
	-и пр.	ед.	-	озеленение придомовой территории
2.9	Характеристика освещения:	-	-	-
	-количество	ед.	1	1 фонарь уличного освещения
	-достаточность	да/нет	нет	
2.10	Наличие приспособлений для маломобильных групп населения (опорных поручней, специального оборудования на детских и спортивных площадках, спусков, пандусов для обеспечения беспрепятственного перемещения)	да/нет	нет	-

Приложения:

- Схема земельного участка дворовой территории МКД № 10 по улице Почтовая в посёлке Лесной - на 1 л.;
- Проект благоустройства земельного участка дворовой территории МКД № 10 по улице Почтовая в посёлке Лесной - на 1 л.;
- Перечень мероприятий по обеспечению благоустройства дворовой территории МКД № 10 по улице Почтовая в посёлке Лесной - на 1 л.

Дата проведения инвентаризации: «17» декабря 2021 года.

Ф.И.О., должности и подписи членов инвентаризационной комиссии:

Председатель инвентаризационной комиссии:

Н.А. Беляева Глава Администрации Новолесновского сельского поселения

Заместитель председателя инвентаризационной комиссии:

А.В. Дёмина Консультант Администрации Новолесновского сельского поселения

Члены комиссии:

Е.С. Борисова Консультант Администрации Новолесновского сельского поселения

С.А. Зобов Начальник отдела по благоустройству и земельным отношениям

Л.В. Карева Ведущий экономист Новолесновского сельского поселения

А.А. Дадекин Директор управляющей организации ООО «Светлячок»





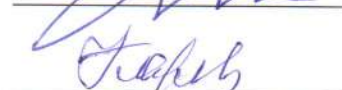
















Схема земельного участка дворовой территории МКД № 10 по улице Почтовая в посёлке Лесной















Условные обозначения:

-  Границы дворовой территории
-  Ограждение детской игровой площадки
-  Урна
-  Лавочка
-  Газон
-  Проезжая часть вдоль дома, автомобильная стоянка
-  Наружное освещение
-  Пешеходная дорожка
-  Лестничный подъём
-  Детский игровой комплекс
-  Уличные игровые элементы
-  Благоустроенная контейнерная площадка

Проект благоустройства земельного участка дворовой территории МКД № 10 по улице Почтовая в посёлке Лесной



Условные обозначения:

-  Границы дворовой территории
-  Ограждение детской игровой площадки
-  Урна
-  Лавочка
-  Газон
-  Проезжая часть вдоль дома, автомобильная стоянка
-  Наружное освещение
-  Пешеходная дорожка
-  Лестничный подъём
-  Детский игровой комплекс
-  Уличные игровые элементы
-  Благоустроенная контейнерная площадка

Минимальный перечень видов работ по благоустройству дворовой территории МКД № 10 по улице Почтовая в посёлке Лесной

№ п/п	Наименование мероприятия	Описание мероприятия	Единицы измерения	Объём	Исполнитель мероприятия
1.	Ремонт дворовых проездов	Проезжая часть вдоль дома	кв. м	732	Администрация Новолесновского сельского поселения
2.	Установка скамеек		шт.	2	Администрация Новолесновского сельского поселения
3.	Установка урн		шт.	2	Администрация Новолесновского сельского поселения
4.	Обеспечение освещения дворовых территорий	Устройство светильников «кобра» на доме	шт.	2	Администрация Новолесновского сельского поселения

**ПАСПОРТ
ДВОРОВОЙ ТЕРРИТОРИИ МКД № 10 ПО УЛИЦЕ ЧАПАЕВА В ПОСЁЛКЕ
ЛЕСНОЙ
(по состоянию на 17.12.2021 года)**

1. Общие сведения о территории благоустройства

№ п/п	Наименование показателя	Значение показателя
1.1	Вид территории	придомовая территория
1.2	Адрес местонахождения территории	Камчатский край, Елизовский район, посёлок Лесной, улица Чапаева, дом № 10
1.3	Кадастровый номер и площадь земельного участка для эксплуатации МКД	41:05:0101020:53; 1 973 кв.м
1.4	Здания, строения, сооружения, объекты жилищного фонда, расположенные в пределах территории	многоквартирный жилой дом
1.5	Общая площадь территории, кв. м	1 973 кв.м
1.6	Оценка уровня благоустроенности территории (благоустроенная/не благоустроенная)	не благоустроенная
1.7	Численность населения, имеющего удобный пешеходный доступ к основным площадкам территории, чел.	988

2. Характеристика благоустройства, включая оценку текущего состояния и определения необходимых работ

№ п/п	Наименование показателя	Ед. изм.	Значение показателя	Примечание
1	2	3	4	5
2.1	Требуется ремонт дорожное покрытие проезжих частей	да/нет	да	-
2.2	Требуется ремонт дорожное покрытие пешеходных дорожек, тротуаров	да/нет	да	-
2.3	Наличие достаточного освещения территории	да/нет	нет	-
2.4	Наличие площадок (детских, спортивных, для отдыха и т.д.)	-	-	-
	- количество	ед.	нет	-
	- площадь	кв. м	-	-
2.5	Наличие оборудованной контейнерной площадки (выделенной)	ед.	нет	1 неблагоустроенная площадка на несколько домов
2.6	Достаточность озеленения (газонов, кустарников, деревьев, цветочного оформления)	да/нет	нет	отсутствуют придомовые газоны
2.7	Наличие достаточного количества малых архитектурных форм	да/нет	нет	-

2.8	Необходимо установить:		-	-
	-игровое оборудование	ед.	-	-
	-спортивное оборудование	ед.	-	-
	-светильники	ед.	3	уличное освещение
	-скамьи	ед.	2	-
	-урны	ед.	2	-
	-и пр.	ед.	-	озеленение придомовой территории
2.9	Характеристика освещения:	-	-	-
	-количество	ед.	1	1 фонарь уличного освещения
	-достаточность	да/нет	нет	
2.10	Наличие приспособлений для маломобильных групп населения (опорных поручней, специального оборудования на детских и спортивных площадках, спусков, пандусов для обеспечения беспрепятственного перемещения)	да/нет	нет	-

Приложения:

- Схема земельного участка дворовой территории МКД № 10 по улице Чапаева в посёлке Лесной - на 1 л.;
- Проект благоустройства земельного участка дворовой территории МКД № 10 по улице Чапаева в посёлке Лесной - на 1 л.;
- Перечень мероприятий по обеспечению благоустройства дворовой территории МКД № 10 по улице Чапаева в посёлке Лесной - на 1 л.

Дата проведения инвентаризации: «17» декабря 2021 года.

Ф.И.О., должности и подписи членов инвентаризационной комиссии:

Председатель инвентаризационной комиссии:

Н.А. Беляева Глава Администрации Новолесновского сельского поселения

Заместитель председателя инвентаризационной комиссии:

А.В. Дёмина Консультант Администрации Новолесновского сельского поселения

Члены комиссии:


Е.С. Борисова Консультант Администрации Новолесновского сельского поселения

С.А. Зобов Начальник отдела по благоустройству и земельным отношениям













Л.В. Карева Ведущий экономист Новолесновского сельского поселения

А.А. Дадекин Директор управляющей организации ООО «Светлячок»

Схема земельного участка дворовой территории МКД № 10 по улице Чапаева в посёлке Лесной















Условные обозначения:

-  Границы дворовой территории
-  Ограждение детской игровой площадки
-  Урна
-  Лавочка
-  Газон
-  Проезжая часть вдоль дома, автомобильная стоянка
-  Наружное освещение
-  Пешеходная дорожка
-  Лестничный подъём
-  Детский игровой комплекс
-  Уличные игровые элементы
-  Благоустроенная контейнерная площадка

Проект благоустройства земельного участка дворовой территории МКД № 10
по улице Чапаева в посёлке Лесной



Условные обозначения:

-  Границы дворовой территории
-  Ограждение детской игровой площадки
-  Урна
-  Лавочка
-  Газон
-  Проезжая часть вдоль дома, автомобильная стоянка
-  Наружное освещение
-  Пешеходная дорожка
-  Лестничный подъём
-  Детский игровой комплекс
-  Уличные игровые элементы
-  Благоустроенная контейнерная площадка

Минимальный перечень видов работ по благоустройству дворовой территории МКД № 10 по улице Чапаева в посёлке Лесной

№ п/п	Наименование мероприятия	Описание мероприятия	Единицы измерения	Объём	Исполнитель мероприятия
1.	Ремонт дворовых проездов	Проезжая часть вдоль дома	кв. м	912	Администрация Новолесновского сельского поселения
2.	Установка скамеек		шт.	2	Администрация Новолесновского сельского поселения
3.	Установка урн		шт.	2	Администрация Новолесновского сельского поселения
4.	Обеспечение освещения дворовых территорий	Устройство уличного освещения	шт.	1	Администрация Новолесновского сельского поселения
		Устройство светильников «кобра» на доме	шт.	2	Администрация Новолесновского сельского поселения

**ПАСПОРТ
ДВОРОВОЙ ТЕРРИТОРИИ МКД № 12 ПО УЛИЦЕ ЧАПАЕВА В ПОСЁЛКЕ
ЛЕСНОЙ
(по состоянию на 17.12.2021 года)**

1. Общие сведения о территории благоустройства

№ п/п	Наименование показателя	Значение показателя
1.1	Вид территории	придомовая территория
1.2	Адрес местонахождения территории	Камчатский край, Елизовский район, посёлок Лесной, улица Чапаева, дом № 12
1.3	Кадастровый номер и площадь земельного участка для эксплуатации МКД	41:05:0101020:54; 2 467 кв.м
1.4	Здания, строения, сооружения, объекты жилищного фонда, расположенные в пределах территории	многоквартирный жилой дом
1.5	Общая площадь территории, кв. м	2 467 кв.м
1.6	Оценка уровня благоустроенности территории (благоустроенная/не благоустроенная)	не благоустроенная
1.7	Численность населения, имеющего удобный пешеходный доступ к основным площадкам территории, чел.	988

2. Характеристика благоустройства, включая оценку текущего состояния и определения необходимых работ

№ п/п	Наименование показателя	Ед. изм.	Значение показателя	Примечание
1	2	3	4	5
2.1	Требует ремонта дорожное покрытие проезжих частей	да/нет	да	-
2.2	Требует ремонта дорожное покрытие пешеходных дорожек, тротуаров	да/нет	да	-
2.3	Наличие достаточного освещения территории	да/нет	нет	-
2.4	Наличие площадок (детских, спортивных, для отдыха и т.д.)	-	-	-
	- количество	ед.	нет	-
	- площадь	кв. м	-	-
2.5	Наличие оборудованной контейнерной площадки (выделенной)	ед.	нет	1 неблагоустроенная площадка на несколько домов
2.6	Достаточность озеленения (газонов, кустарников, деревьев, цветочного оформления)	да/нет	нет	отсутствуют придомовые газоны
2.7	Наличие достаточного количества малых архитектурных форм	да/нет	нет	-

2.8	Необходимо установить:		-	-
	-игровое оборудование	ед.	-	-
	-спортивное оборудование	ед.	-	-
	-светильники	ед.	1	уличное освещение
	-скамьи	ед.	2	-
	-урны	ед.	2	-
	-и пр.	ед.		озеленение придомовой территории
2.9	Характеристика освещения:	-	-	-
	-количество	ед.	2	1 светильник «кобра» на доме; 1 фонарь уличного освещения
	-достаточность	да/нет	нет	
2.10	Наличие приспособлений для маломобильных групп населения (опорных поручней, специального оборудования на детских и спортивных площадках, спусков, пандусов для обеспечения беспрепятственного перемещения)	да/нет	нет	-

Приложения:

- Схема земельного участка дворовой территории МКД № 12 по улице Чапаева в посёлке Лесной - на 1 л.;
- Проект благоустройства земельного участка дворовой территории МКД № 12 по улице Чапаева в посёлке Лесной - на 1 л.;
- Перечень мероприятий по обеспечению благоустройства дворовой территории МКД № 12 по улице Чапаева в посёлке Лесной - на 1 л.

Дата проведения инвентаризации: «17» декабря 2021 года.

Ф.И.О., должности и подписи членов инвентаризационной комиссии:

Председатель инвентаризационной комиссии:

Н.А. Беляева Глава Администрации Новолесновского сельского поселения

Заместитель председателя инвентаризационной комиссии:

А.В. Дёмина Консультант Администрации Новолесновского сельского поселения

Члены комиссии:

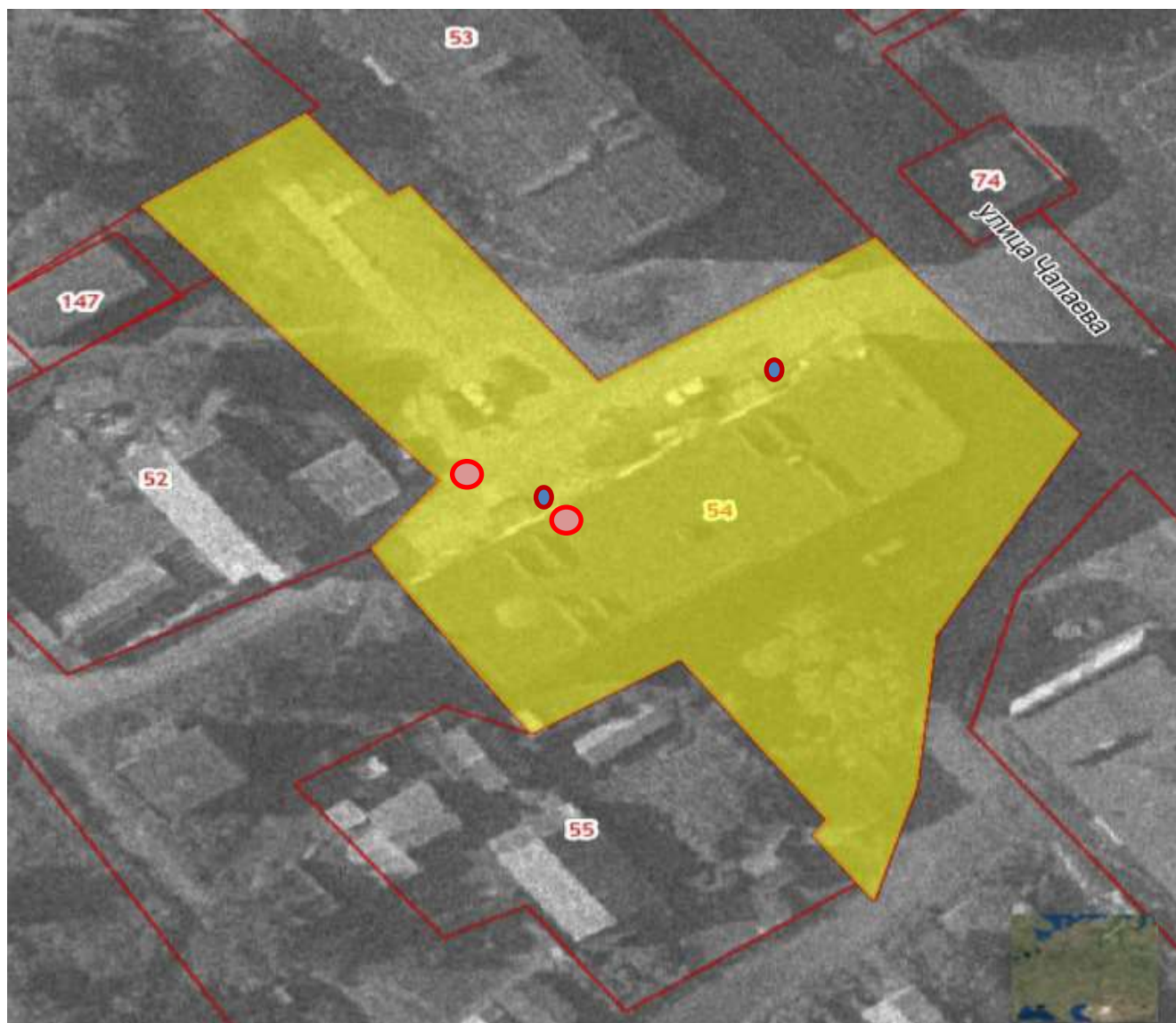
Е.С. Борисова Консультант Администрации Новолесновского сельского поселения

С.А. Зобов Начальник отдела по благоустройству и земельным отношениям













Л.В. Карева Ведущий экономист Новолесновского сельского поселения

А.А. Дадекин Директор управляющей организации ООО «Светлячок»

Схема земельного участка дворовой территории МКД № 12 по улице Чапаева в посёлке Лесной















Условные обозначения:

-  Границы дворовой территории
-  Ограждение детской игровой площадки
-  Урна
-  Лавочка
-  Газон
-  Проезжая часть вдоль дома, автомобильная стоянка
-  Наружное освещение
-  Пешеходная дорожка
-  Лестничный подъём
-  Детский игровой комплекс
-  Уличные игровые элементы
-  Благоустроенная контейнерная площадка

Проект благоустройства земельного участка дворовой территории МКД № 12 по улице Чапаева в посёлке Лесной



Условные обозначения:

-  Границы дворовой территории
-  Ограждение детской игровой площадки
-  Урна
-  Лавочка
-  Газон
-  Проезжая часть вдоль дома, автомобильная стоянка
-  Наружное освещение
-  Пешеходная дорожка
-  Лестничный подъём
-  Детский игровой комплекс
-  Уличные игровые элементы
-  Благоустроенная контейнерная площадка

Минимальный перечень видов работ по благоустройству дворовой территории МКД № 12 по улице Чапаева в посёлке Лесной

№ п/п	Наименование мероприятия	Описание мероприятия	Единицы измерения	Объём	Исполнитель мероприятия
1.	Ремонт дворовых проездов	Проезжая часть вдоль дома	кв. м	456	Администрация Новолесновского сельского поселения
2.	Установка скамеек		шт.	2	Администрация Новолесновского сельского поселения
3.	Установка урн		шт.	2	Администрация Новолесновского сельского поселения
4.	Обеспечение освещения дворовых территорий	Устройство светильников «кобра» на доме	шт.	1	Администрация Новолесновского сельского поселения

**ПАСПОРТ
ДВОРОВОЙ ТЕРРИТОРИИ МКД № 14 ПО УЛИЦЕ ЧАПАЕВА В ПОСЁЛКЕ
ЛЕСНОЙ
(по состоянию на 17.12.2021 года)**

1. Общие сведения о территории благоустройства

№ п/п	Наименование показателя	Значение показателя
1.1	Вид территории	придомовая территория
1.2	Адрес местонахождения территории	Камчатский край, Елизовский район, посёлок Лесной, улица Чапаева, дом № 14
1.3	Кадастровый номер и площадь земельного участка для эксплуатации МКД	41:05:0101020:84; 2 981 кв.м
1.4	Здания, строения, сооружения, объекты жилищного фонда, расположенные в пределах территории	многоквартирный жилой дом
1.5	Общая площадь территории, кв. м	2 981 кв.м
1.6	Оценка уровня благоустроенности территории (благоустроенная/не благоустроенная)	не благоустроенная
1.7	Численность населения, имеющего удобный пешеходный доступ к основным площадкам территории, чел.	988

2. Характеристика благоустройства, включая оценку текущего состояния и определения необходимых работ

№ п/п	Наименование показателя	Ед. изм.	Значение показателя	Примечание
1	2	3	4	5
2.1	Требует ремонта дорожное покрытие проезжих частей	да/нет	да	-
2.2	Требует ремонта дорожное покрытие пешеходных дорожек, тротуаров	да/нет	да	-
2.3	Наличие достаточного освещения территории	да/нет	нет	-
2.4	Наличие площадок (детских, спортивных, для отдыха и т.д.)	-	-	-
	- количество	ед.	нет	-
	- площадь	кв. м	-	-
2.5	Наличие оборудованной контейнерной площадки (выделенной)	ед.	нет	1 неблагоустроенная площадка на несколько домов
2.6	Достаточность озеленения (газонов, кустарников, деревьев, цветочного оформления)	да/нет	нет	отсутствуют придомовые газоны
2.7	Наличие достаточного количества малых архитектурных форм	да/нет	нет	-

2.8	Необходимо установить:		-	-
	-игровое оборудование	ед.	-	-
	-спортивное оборудование	ед.	-	-
	-светильники	ед.	1	уличное освещение
	-скамьи	ед.	4	-
	-урны	ед.	4	-
	-и пр.	ед.		озеленение придомовой территории
2.9	Характеристика освещения:	-	-	-
	-количество	ед.	2	2 светильника «кобра» на доме
	-достаточность	да/нет	нет	
2.10	Наличие приспособлений для маломобильных групп населения (опорных поручней, специального оборудования на детских и спортивных площадках, спусков, пандусов для обеспечения беспрепятственного перемещения)	да/нет	нет	-

Приложения:

- Схема земельного участка дворовой территории МКД № 14 по улице Чапаева в посёлке Лесной - на 1 л.;
- Проект благоустройства земельного участка дворовой территории МКД № 14 по улице Чапаева в посёлке Лесной - на 1 л.;
- Перечень мероприятий по обеспечению благоустройства дворовой территории МКД № 14 по улице Чапаева в посёлке Лесной - на 1 л.

Дата проведения инвентаризации: «17» декабря 2021 года.

Ф.И.О., должности и подписи членов инвентаризационной комиссии:

Председатель инвентаризационной комиссии:

Н.А. Беляева Глава Администрации Новолесновского сельского поселения

Заместитель председателя инвентаризационной комиссии:

А.В. Дёмина Консультант Администрации Новолесновского сельского поселения

Члены комиссии:

Е.С. Борисова Консультант Администрации Новолесновского сельского поселения

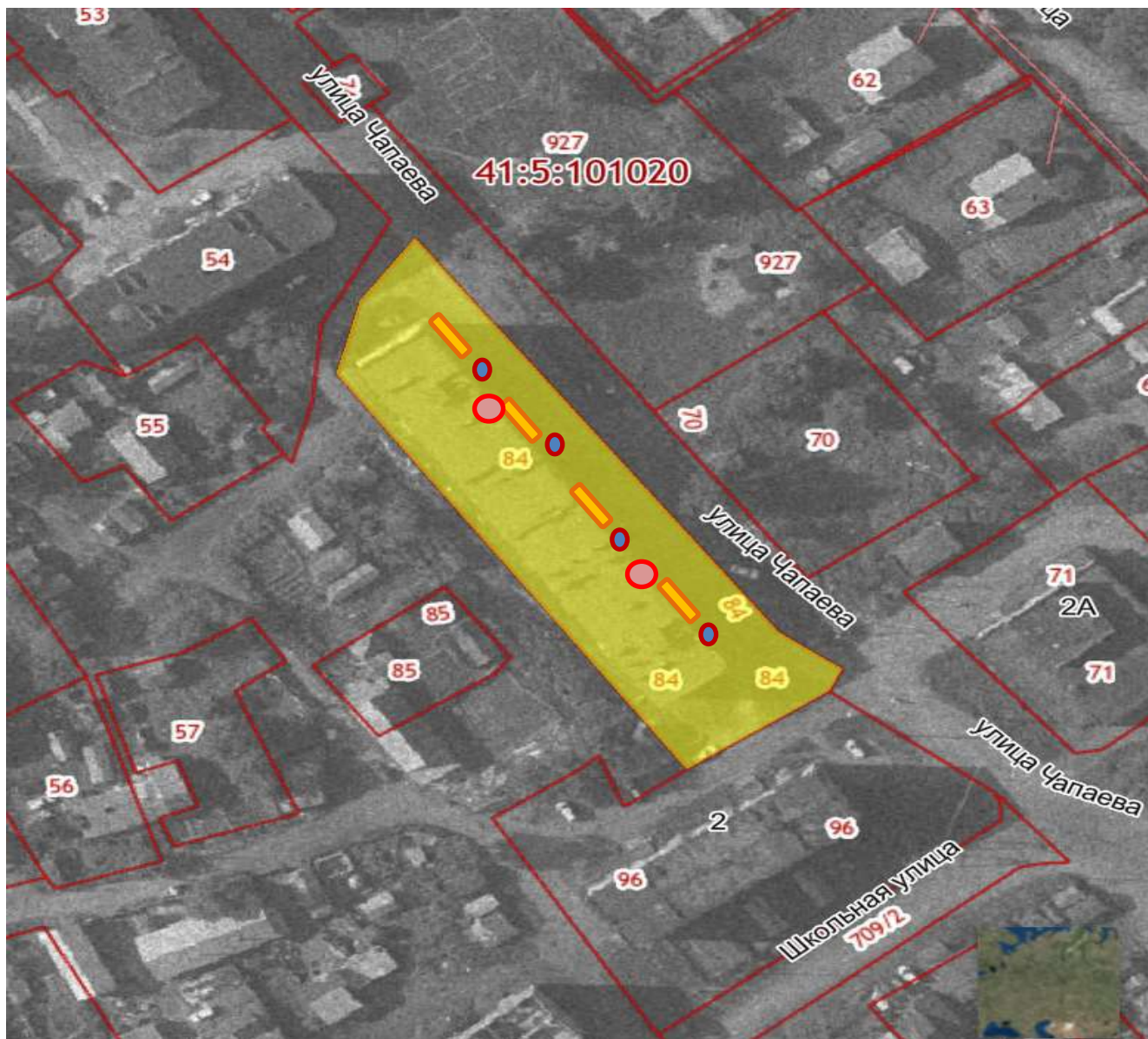
С.А. Зобов Начальник отдела по благоустройству и земельным отношениям

Л.В. Карева Ведущий экономист Новолесновского сельского поселения













А.А. Дадекин Директор управляющей организации ООО «Светлячок»



Схема земельного участка дворовой территории МКД № 14 по улице Чапаева в посёлке Лесной















Условные обозначения:

-  Границы дворовой территории
-  Ограждение детской игровой площадки
-  Урна
-  Лавочка
-  Газон
-  Проезжая часть вдоль дома, автомобильная стоянка
-  Наружное освещение
-  Пешеходная дорожка
-  Лестничный подъём
-  Детский игровой комплекс
-  Уличные игровые элементы
-  Благоустроенная контейнерная площадка

Проект благоустройства земельного участка дворовой территории МКД № 14 по улице Чапаева в посёлке Лесной



Условные обозначения:

-  Границы дворовой территории
-  Ограждение детской игровой площадки
-  Урна
-  Лавочка
-  Газон
-  Проезжая часть вдоль дома, автомобильная стоянка
-  Наружное освещение
-  Пешеходная дорожка
-  Лестничный подъём
-  Детский игровой комплекс
-  Уличные игровые элементы
-  Благоустроенная контейнерная площадка

Минимальный перечень видов работ по благоустройству дворовой территории МКД № 14 по улице Чапаева в посёлке Лесной

№ п/п	Наименование мероприятия	Описание мероприятия	Единицы измерения	Объём	Исполнитель мероприятия
1.	Ремонт дворовых проездов	Проезжая часть вдоль дома	кв. м	900	Администрация Новолесновского сельского поселения
2.	Установка скамеек		шт.	2	Администрация Новолесновского сельского поселения
3.	Установка урн		шт.	2	Администрация Новолесновского сельского поселения
4.	Обеспечение освещения дворовых территорий	Устройство уличного освещения	шт.	1	Администрация Новолесновского сельского поселения

**ПАСПОРТ
ДВОРОВОЙ ТЕРРИТОРИИ МКД № 2 ПО УЛИЦЕ ШКОЛЬНАЯ В
ПОСЁЛКЕ ЛЕСНОЙ
(по состоянию на 17.12.2021 года)**

1. Общие сведения о территории благоустройства

№ п/п	Наименование показателя	Значение показателя
1.1	Вид территории	придомовая территория
1.2	Адрес местонахождения территории	Камчатский край, Елизовский район, посёлок Лесной, улица Школьная, дом № 2
1.3	Кадастровый номер и площадь земельного участка для эксплуатации МКД	41:05:0101020:96; 2 890 кв.м
1.4	Здания, строения, сооружения, объекты жилищного фонда, расположенные в пределах территории	многоквартирный жилой дом
1.5	Общая площадь территории, кв. м	2 890 кв.м
1.6	Оценка уровня благоустроенности территории (благоустроенная/не благоустроенная)	не благоустроенная
1.7	Численность населения, имеющего удобный пешеходный доступ к основным площадкам территории, чел.	988

2. Характеристика благоустройства, включая оценку текущего состояния и определения необходимых работ

№ п/п	Наименование показателя	Ед. изм.	Значение показателя	Примечание
1	2	3	4	5
2.1	Требуется ремонт дорожного покрытия проезжих частей	да/нет	да	-
2.2	Требуется ремонт дорожного покрытия пешеходных дорожек, тротуаров	да/нет	да	-
2.3	Наличие достаточного освещения территории	да/нет	нет	-
2.4	Наличие площадок (детских, спортивных, для отдыха и т.д.)	-	-	-
	- количество	ед.	нет	-
	- площадь	кв. м	-	-
2.5	Наличие оборудованной контейнерной площадки (выделенной)	ед.	нет	1 неблагоустроенная площадка на несколько домов
2.6	Достаточность озеленения (газонов, кустарников, деревьев, цветочного оформления)	да/нет	нет	отсутствуют придомовые газоны
2.7	Наличие достаточного количества малых архитектурных форм	да/нет	нет	-

2.8	Необходимо установить:		-	-
	-игровое оборудование	ед.	-	-
	-спортивное оборудование	ед.	-	-
	-светильники	ед.	3	уличное освещение
	-скамьи	ед.	2	-
	-урны	ед.	2	-
	-и пр.	ед.		озеленение придомовой территории
2.9	Характеристика освещения:	-	-	-
	-количество	ед.	нет	-
	-достаточность	да/нет	-	-
2.10	Наличие приспособлений для маломобильных групп населения (опорных поручней, специального оборудования на детских и спортивных площадках, спусков, пандусов для обеспечения беспрепятственного перемещения)	да/нет	нет	-

Приложения:

- Схема земельного участка дворовой территории МКД № 2 по улице Школьная в посёлке Лесной - на 1 л.;

- Проект благоустройства земельного участка дворовой территории МКД № 2 по улице Школьная в посёлке Лесной - на 1 л.;

- Перечень мероприятий по обеспечению благоустройства дворовой территории МКД № 2 по улице Школьная в посёлке Лесной - на 1 л.

Дата проведения инвентаризации: «17» декабря 2021 года.

Ф.И.О., должности и подписи членов инвентаризационной комиссии:

Председатель инвентаризационной комиссии:

Н.А. Беляева Глава Администрации Новолесновского сельского поселения

Заместитель председателя инвентаризационной комиссии:

А.В. Дёмина Консультант Администрации Новолесновского сельского поселения

Члены комиссии:

Е.С. Борисова Консультант Администрации Новолесновского сельского поселения
Начальник отдела по благоустройству и земельным отношениям

Л.В. Карева Ведущий экономист Новолесновского сельского поселения

А.А. Дадекин Директор управляющей организации ООО «Светлячок»



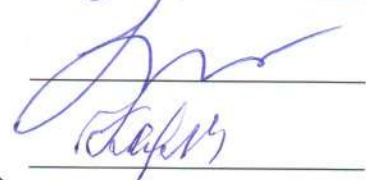
















Схема земельного участка дворовой территории МКД № 2 по улице Школьная в посёлке Лесной















Условные обозначения:

-  Границы дворовой территории
-  Ограждение детской игровой площадки
-  Урна
-  Лавочка
-  Газон
-  Проезжая часть вдоль дома, автомобильная стоянка
-  Наружное освещение
-  Пешеходная дорожка
-  Лестничный подъём
-  Детский игровой комплекс
-  Уличные игровые элементы
-  Благоустроенная контейнерная площадка

Проект благоустройства земельного участка дворовой территории МКД № 2 по улице Школьная в посёлке Лесной



Условные обозначения:

-  Границы дворовой территории
-  Ограждение детской игровой площадки
-  Урна
-  Лавочка
-  Газон
-  Проезжая часть вдоль дома, автомобильная стоянка
-  Наружное освещение
-  Пешеходная дорожка
-  Лестничный подъём
-  Детский игровой комплекс
-  Уличные игровые элементы
-  Благоустроенная контейнерная площадка

Минимальный перечень видов работ по благоустройству дворовой территории МКД № 2 по улице Школьная в посёлке Лесной

№ п/п	Наименование мероприятия	Описание мероприятия	Единицы измерения	Объём	Исполнитель мероприятия
1.	Ремонт дворовых проездов	Проезжая часть вдоль дома	кв. м	864	Администрация Новолесновского сельского поселения
2.	Установка скамеек		шт.	2	Администрация Новолесновского сельского поселения
3.	Установка урн		шт.	2	Администрация Новолесновского сельского поселения
4.	Обеспечение освещения дворовых территорий	Устройство уличного освещения	шт.	1	Администрация Новолесновского сельского поселения
		Устройство светильников «кобра» на доме	шт.	2	Администрация Новолесновского сельского поселения

**ПАСПОРТ
ДВОРОВОЙ ТЕРРИТОРИИ МКД № 1 ПО УЛИЦЕ ОКТЯБРЬСКАЯ В
ПОСЁЛКЕ ЛЕСНОЙ
(по состоянию на 17.12.2021 года)**

1. Общие сведения о территории благоустройства

№ п/п	Наименование показателя	Значение показателя
1.1	Вид территории	придомовая территория
1.2	Адрес местонахождения территории	Камчатский край, Елизовский район, посёлок Лесной, улица Октябрьская, дом № 1
1.3	Кадастровый номер и площадь земельного участка для эксплуатации МКД	41:05:0101020:103; 2 626 кв.м
1.4	Здания, строения, сооружения, объекты жилищного фонда, расположенные в пределах территории	многоквартирный жилой дом
1.5	Общая площадь территории, кв. м	2 626 кв.м
1.6	Оценка уровня благоустроенности территории (благоустроенная/не благоустроенная)	не благоустроенная
1.7	Численность населения, имеющего удобный пешеходный доступ к основным площадкам территории, чел.	988

2. Характеристика благоустройства, включая оценку текущего состояния и определения необходимых работ

№ п/п	Наименование показателя	Ед. изм.	Значение показателя	Примечание
1	2	3	4	5
2.1	Требуется ремонт дорожное покрытие проезжих частей	да/нет	да	-
2.2	Требуется ремонт дорожное покрытие пешеходных дорожек, тротуаров	да/нет	да	-
2.3	Наличие достаточного освещения территории	да/нет	да	-
2.4	Наличие площадок (детских, спортивных, для отдыха и т.д.)	-	-	-
	- количество	ед.	нет	-
	- площадь	кв. м	-	-
2.5	Наличие оборудованной контейнерной площадки (выделенной)	ед.	нет	1 неблагоустроенная площадка на несколько домов
2.6	Достаточность озеленения (газонов, кустарников, деревьев, цветочного оформления)	да/нет	нет	отсутствуют придомовые газоны
2.7	Наличие достаточного количества малых архитектурных форм	да/нет	нет	-

2.8	Необходимо установить:		-	-
	-игровое оборудование	ед.	-	-
	-спортивное оборудование	ед.	-	-
	-светильники	ед.	-	-
	-скамьи	ед.	2	-
	-урны	ед.	2	-
	-и пр.	ед.		озеленение придомовой территории
2.9	Характеристика освещения:	-	-	-
	-количество	ед.	4	2 светильника «кобра» на доме; 2 фонаря уличного освещения
	-достаточность	да/нет	да	
2.10	Наличие приспособлений для маломобильных групп населения (опорных поручней, специального оборудования на детских и спортивных площадках, спусков, пандусов для обеспечения беспрепятственного перемещения)	да/нет	нет	-

Приложения:

- Схема земельного участка дворовой территории МКД № 1 по улице Октябрьская в посёлке Лесной - на 1 л.;
- Проект благоустройства земельного участка дворовой территории МКД № 1 по улице Октябрьская в посёлке Лесной - на 1 л.;
- Перечень мероприятий по обеспечению благоустройства дворовой территории МКД № 1 по улице Октябрьская в посёлке Лесной - на 1 л.

Дата проведения инвентаризации: «17» декабря 2021 года.

Ф.И.О., должности и подписи членов инвентаризационной комиссии:

Председатель инвентаризационной комиссии:

Н.А. Беляева Глава Администрации Новолесновского сельского поселения

Заместитель председателя инвентаризационной комиссии:

А.В. Дёмина Консультант Администрации Новолесновского сельского поселения


Члены комиссии:

Е.С. Борисова Консультант Администрации Новолесновского сельского поселения

С.А. Зобов Начальник отдела по благоустройству и земельным отношениям

Л.В. Карева Ведущий экономист Новолесновского сельского поселения

А.А. Дадекин Директор управляющей организации ООО «Светлячок»

















Схема земельного участка дворовой территории МКД № 1 по улице Октябрьская в посёлке Лесной















Условные обозначения:

-  Границы дворовой территории
-  Ограждение детской игровой площадки
-  Урна
-  Лавочка
-  Газон
-  Проезжая часть вдоль дома, автомобильная стоянка
-  Наружное освещение
-  Пешеходная дорожка
-  Лестничный подъём
-  Детский игровой комплекс
-  Уличные игровые элементы
-  Благоустроенная контейнерная площадка

Проект благоустройства земельного участка дворовой территории МКД № 1 по улице Октябрьская в посёлке Лесной



Условные обозначения:

-  Границы дворовой территории
-  Ограждение детской игровой площадки
-  Урна
-  Лавочка
-  Газон
-  Проезжая часть вдоль дома, автомобильная стоянка
-  Наружное освещение
-  Пешеходная дорожка
-  Лестничный подъём
-  Детский игровой комплекс
-  Уличные игровые элементы
-  Благоустроенная контейнерная площадка

Минимальный перечень видов работ по благоустройству дворовой территории МКД № 1 по улице Октябрьская в посёлке Лесной

№ п/п	Наименование мероприятия	Описание мероприятия	Единицы измерения	Объём	Исполнитель мероприятия
1.	Ремонт дворовых проездов	Проезжая часть вдоль дома	кв. м	372	Администрация Новолесновского сельского поселения
2.	Установка скамеек		шт.	2	Администрация Новолесновского сельского поселения
3.	Установка урн		шт.	2	Администрация Новолесновского сельского поселения

**ПАСПОРТ
БЛАГОУСТРОЙСТВА ОБЩЕСТВЕННОЙ ТЕРРИТОРИИ:
ДЕТСКАЯ ПЛОЩАДКА НОВОЛЕСНОВСКОГО СЕЛЬСКОГО
ПОСЕЛЕНИЯ
(по состоянию на 17.12.2021 года)**

1. Общие сведения о территории благоустройства

№ п/п	Наименование показателя	Значение показателя
1.1	Вид территории	Детская площадка
1.2	Адрес местонахождения территории	Камчатский край, Елизовский район, посёлок Лесной, улица Чапаева
1.3	Кадастровый номер земельного участка	41:05:0101020:927
1.4	Здания, строения, сооружения, объекты жилищного фонда, расположенные в пределах территории	-
1.5	Общая площадь территории, кв. м	3 833 кв.м
1.6	Оценка уровня благоустроенности территории (благоустроенная/не благоустроенная)	не благоустроенная
1.7	Численность населения, имеющего удобный пешеходный доступ к основным площадкам территории, чел.	988

2. Характеристика благоустройства, включая оценку текущего состояния и определения необходимых работ

№ п/п	Наименование показателя	Ед. изм.	Значение показателя	Примечание
1	2	3	4	5
2.1	Требуется ремонт дорожного покрытия проезжих частей	да/нет	да	-
2.2	Требуется ремонт дорожного покрытия пешеходных дорожек, тротуаров	да/нет	да	-
2.3	Наличие достаточного освещения территории	да/нет	нет	-
2.4	Наличие площадок (детских, спортивных, для отдыха и т.д.)	-	-	-
	- количество	ед.	2	детская игровая и спортивная
	- площадь	кв. м	281	-
2.5	Наличие оборудованной контейнерной площадки (выделенная)	ед.	нет	-
2.6	Достаточность озеленения (газонов, кустарников, деревьев, цветочного оформления)	да/нет	нет	-
2.7	Наличие достаточного количества малых архитектурных форм	да/нет	нет	-

2.8	Необходимо установить:		-	-
	-игровое оборудование	ед.	-	-
	-спортивное оборудование	ед.	1	скейт-площадка
	-светильники	ед.	2	уличное освещение
	-скамьи	ед.	6	-
	-урны	ед.	6	-
	-и пр.	ед.	-	озеленение территории
2.9	Характеристика освещения:	-	-	-
	-количество	ед.	4	уличное освещение по периметру игровой зоны
	-достаточность	да/нет	нет	уличное освещение планируемой скейт-площадки
2.10	Наличие приспособлений для маломобильных групп населения (опорных поручней, специального оборудования на детских и спортивных площадках, спусков, пандусов для обеспечения беспрепятственного перемещения)	да/нет	нет	-

Приложения:

1. Схема земельного участка общественной территории: Детская площадка Новолесновского сельского поселения – на 1 л.;
2. Проект благоустройства земельного участка общественной территории: Детская площадка Новолесновского сельского поселения – на 1 л.;
3. Перечень мероприятий по обеспечению благоустройства общественной территории: Детская площадка Новолесновского сельского поселения – на 1 л.

Дата проведения инвентаризации: «17» декабря 2021 года.

Ф.И.О., должности и подписи членов инвентаризационной комиссии:

Председатель инвентаризационной комиссии:

Н.А. Беляева Глава Администрации Новолесновского сельского поселения

Заместитель председателя инвентаризационной комиссии:

А.В. Дёмина Консультант Администрации Новолесновского сельского поселения

Члены комиссии:

Е.С. Борисова Консультант Администрации Новолесновского сельского поселения

С.А. Зобов Начальник отдела по благоустройству и земельным отношениям

Л.В. Карева Ведущий экономист Новолесновского сельского поселения

А.А. Дадекин Директор управляющей организации ООО «Светлячок»















Handwritten signatures of the commission members: N.A. Belyaeva, A.V. Demina, E.S. Borisova, S.A. Zobov, L.V. Karava, and A.A. Dadekin.

Схема земельного участка общественной территории: Детская площадка Новолесновского сельского поселения
















Условные обозначения:

	Границы общественной территории
	Ограждение детской игровой площадки
	Урна
	Лавочка
	Газон
	Проезжая часть вдоль дома, автомобильная стоянка
	Наружное освещение
	Пешеходная дорожка
	Спортивные элементы
	Детский игровой комплекс
	Уличные игровые элементы
	Благоустроенная контейнерная площадка

Проект благоустройства земельного участка общественной территории: Детская площадка Новолесновского сельского поселения



Условные обозначения:

-  Границы общественной территории
-  Ограждение детской игровой площадки
-  Урна
-  Лавочка
-  Газон
-  Проезжая часть вдоль дома, автомобильная стоянка
-  Наружное освещение
-  Пешеходная дорожка
-  Спортивные элементы
-  Детский игровой комплекс
-  Уличные игровые элементы
-  Благоустроенная контейнерная площадка
-  Зеленое насаждение

Перечень мероприятий по обеспечению благоустройства общественной территории: Детская площадка Новолесновского сельского поселения

№ п/п	Наименование мероприятия	Описание мероприятия	Единицы измерения	Объём	Исполнитель мероприятия
1.	Устройство, проектирование, восстановление детских и других придомовых площадок	Приобретение и установка уличных игровых элементов	комплект	3	Администрация Новолесновского сельского поселения
2.	Капитальный ремонт и ремонт автомобильных дорог общего пользования в населенных пунктах (в том числе элементов улично-дорожной сети, включая тротуары и парковки)	Проезжая часть вдоль детской площадки	кв.м	690	Администрация Новолесновского сельского поселения
3.	Обустройство мест массового отдыха населения, ремонт, реконструкция, устройство ограждений объектов социальной сферы, парков, скверов	Устройство дорожного покрытия пешеходных дорожек, тротуаров	кв.м	80	Администрация Новолесновского сельского поселения
		Устройство ограждения детской игровой площадки	м	100	Администрация Новолесновского сельского поселения
		Устройство скейт-площадки	комплект	1	Администрация Новолесновского сельского поселения
		Установка лавочек	шт.	6	Администрация Новолесновского сельского поселения
		Установка урн	шт.	6	Администрация Новолесновского сельского поселения
		Обустройство выделенной оборудованной контейнерной площадки	шт.	1	Администрация Новолесновского сельского поселения
4.	Озеленение территории	Обустройство газонов	кв.м	450	Администрация Новолесновского сельского поселения
		Посадка зеленых насаждений	шт.	5	Администрация Новолесновского сельского поселения
5.	Оборудование, ремонт и реконструкция уличных сетей наружного освещения	Оборудование наружного освещения детских игровых площадок, спортивной площадки (столбы освещения)	шт.	2	Администрация Новолесновского сельского поселения

**ПАСПОРТ
БЛАГОУСТРОЙСТВА ОБЩЕСТВЕННОЙ ТЕРРИТОРИИ:
НАБЕРЕЖНАЯ РЕКИ ТОПОЛОВАЯ П. ЛЕСНОЙ НОВОЛЕСНОВСКОГО
СЕЛЬСКОГО ПОСЕЛЕНИЯ
(по состоянию на 17.12.2021 года)**

1. Общие сведения о территории благоустройства

№ п/п	Наименование показателя	Значение показателя
1.1	Вид территории	Набережная
1.2	Адрес местонахождения территории	Камчатский край, Елизовский район, посёлок Лесной, улица Почтовая
1.3	Кадастровый номер земельного участка	-
1.4	Здания, строения, сооружения, объекты жилищного фонда, расположенные в пределах территории	-
1.5	Общая площадь территории, кв. м	3 080 кв.м
1.6	Оценка уровня благоустроенности территории (благоустроенная/не благоустроенная)	не благоустроенная
1.7	Численность населения, имеющего удобный пешеходный доступ к основным площадкам территории, чел.	988

2. Характеристика благоустройства, включая оценку текущего состояния и определения необходимых работ

№ п/п	Наименование показателя	Ед. изм.	Значение показателя	Примечание
1	2	3	4	5
2.1	Требуется ремонт дорожное покрытие проезжих частей	да/нет	нет	-
2.2	Требуется ремонт дорожное покрытие пешеходных дорожек, тротуаров	да/нет	да	-
2.3	Наличие достаточного освещения территории	да/нет	нет	-
2.4	Наличие площадок (детских, спортивных, для отдыха и т.д.)	-	-	-
	- количество	ед.	нет	-
	- площадь	кв. м	-	-
2.5	Наличие оборудованной контейнерной площадки (выделенная)	ед.	нет	-
2.6	Достаточность озеленения (газонов, кустарников, деревьев, цветочного оформления)	да/нет	нет	-
2.7	Наличие достаточного количества малых архитектурных форм	да/нет	нет	-
2.8	Необходимо установить:		-	-
	-игровое оборудование	комплект	1	уличные игровые

				элементы
	-спортивное оборудование	ед.	-	-
	-светильники	ед.	6	уличное освещение
	-скамьи	ед.	4	-
	-урны	ед.	4	-
	-и пр.	ед.	-	озеленение территории
2.9	Характеристика освещения:	-	-	-
	-количество	ед.	нет	
	-достаточность	да/нет	нет	
2.10	Наличие приспособлений для маломобильных групп населения (опорных поручней, специального оборудования на детских и спортивных площадках, спусков, пандусов для обеспечения беспрепятственного перемещения)	да/нет	нет	-

Приложения:

1. Схема земельного участка общественной территории: Набережная реки Тополовая Новолесновского сельского поселения – на 1 л.;
2. Проект благоустройства земельного участка общественной территории: Набережная реки Тополовая Новолесновского сельского поселения – на 1 л.;
3. Перечень мероприятий по обеспечению благоустройства общественной территории: Набережная реки Тополовая Новолесновского сельского поселения – на 1 л.;

Дата проведения инвентаризации: «17» декабря 2021 года.

Ф.И.О., должности и подписи членов инвентаризационной комиссии:

Председатель инвентаризационной комиссии:

Н.А. Беляева Глава Администрации Новолесновского сельского поселения

Заместитель председателя инвентаризационной комиссии:

А.В. Дёмина Консультант Администрации Новолесновского сельского поселения

Члены комиссии:

Е.С. Борисова Консультант Администрации Новолесновского сельского поселения

С.А. Зобов Начальник отдела по благоустройству и земельным отношениям

Л.В. Карева Ведущий экономист Новолесновского сельского поселения

А.А. Дадекин Директор управляющей организации ООО «Светлячок»




















Схема земельного участка общественной территории: Набережная реки Тополовая Новолесновского сельского поселения
















Условные обозначения:

-  Границы общественной территории
-  Ограждение детской игровой площадки
-  Урна
-  Лавочка
-  Газон
-  Проезжая часть вдоль дома, автомобильная стоянка
-  Наружное освещение
-  Пешеходная дорожка
-  Спортивные элементы
-  Детский игровой комплекс
-  Уличные игровые элементы
-  Благоустроенная контейнерная площадка

Проект благоустройства земельного участка общественной территории: Набережная реки Тополовая Новолесновского сельского поселения



Условные обозначения:

-  Границы общественной территории
-  Ограждение детской игровой площадки
-  Урна
-  Лавочка
-  Газон
-  Проезжая часть вдоль дома, автомобильная стоянка
-  Наружное освещение
-  Пешеходная дорожка
-  Спортивные элементы
-  Детский игровой комплекс
-  Уличные игровые элементы
-  Благоустроенная контейнерная площадка
-  Зеленое насаждение

Перечень мероприятий по обеспечению благоустройства общественной территории: Набережная реки Тополовая Новолесновского сельского поселения

№ п/п	Наименование мероприятия	Описание мероприятия	Единицы измерения	Объём м	Исполнитель мероприятия
1.	Обустройство мест массового отдыха населения, ремонт, реконструкция, устройство ограждений объектов социальной сферы, парков, скверов	Устройство дорожного покрытия пешеходных дорожек, тротуаров	кв.м	780	Администрация Новолесновского сельского поселения
		Приобретение и установка уличных игровых элементов	комплект	1	Администрация Новолесновского сельского поселения
		Установка лавочек	шт.	4	Администрация Новолесновского сельского поселения
		Установка урн	шт.	4	Администрация Новолесновского сельского поселения
2.	Озеленение территории	Обустройство газонов	кв.м	2000	Администрация Новолесновского сельского поселения
		Посадка зеленых насаждений	шт.	5	Администрация Новолесновского сельского поселения
3.	Оборудование, ремонт и реконструкция уличных сетей наружного освещения	Оборудование наружного освещения детских игровых площадок, спортивной площадки (столбы освещения)	шт.	6	Администрация Новолесновского сельского поселения