





**ПРАВИЛА ЗЕМЛЕПОЛЬЗОВАНИЯ И ЗАСТРОЙКИ  
 НОВОЛЕСНОВСКОГО СЕЛЬСКОГО ПОСЕЛЕНИЯ ЕЛИЗОВСКОГО МУНИЦИПАЛЬНОГО РАЙОНА КАМЧАТСКОГО КРАЯ  
 КАРТА ГРАДОСТРОИТЕЛЬНОГО ЗОНИРОВАНИЯ И ЗОН С ОСОБЫМИ УСЛОВИЯМИ ИСПОЛЬЗОВАНИЯ ТЕРРИТОРИИ С. ЮЖНЫЕ КОРЯКИ М 1:5 000**









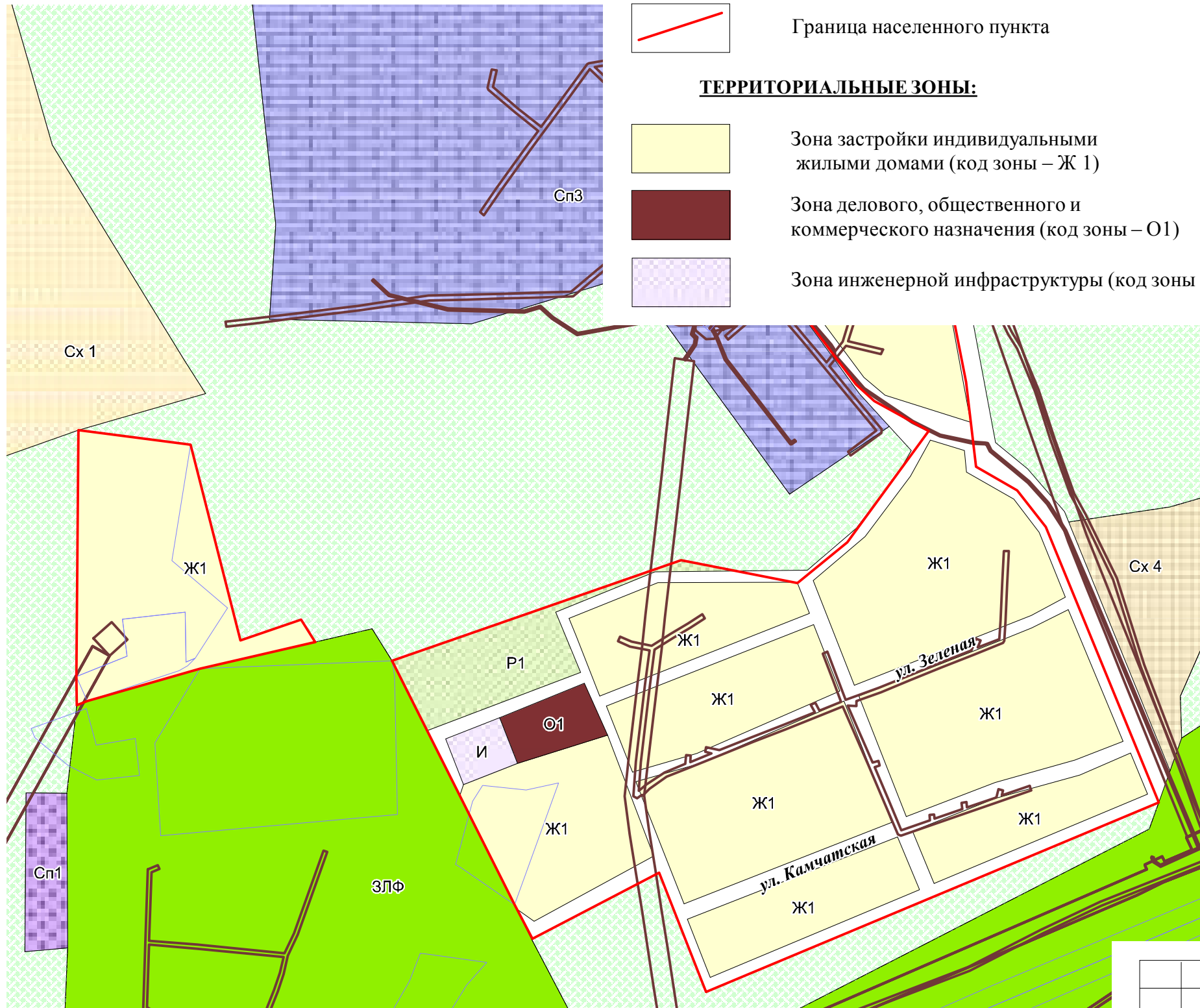
**УСЛОВНЫЕ ОБОЗНАЧЕНИЯ:**

 Граница населенного пункта





**ТЕРРИТОРИАЛЬНЫЕ ЗОНЫ:**

 Зона застройки индивидуальными жилыми домами (код зоны – Ж 1)  
 Зона делового, общественного и коммерческого назначения (код зоны – О1)  
 Зона инженерной инфраструктуры (код зоны – И)


 Зона рекреационного назначения (код зоны – Р1)  
 Зона сложившихся природных ландшафтов (код зоны - Р2)  
 Зона сельскохозяйственных угодий (код зоны – Сх1)  
 Зона, предназначенная для ведения огородничества (код зоны – Сх4)  
 Зона для размещения кладбищ (код зоны – Сп1)  
 Зона специального назначения, связанная с государственными объектами (код зоны – Сп3)



**ЗОНЫ, ДЛЯ КОТОРЫХ ГРАДОСТРОИТЕЛЬНЫЕ РЕГЛАМЕНТЫ НЕ УСТАНОВЛИВАЮТСЯ:**

 Земли лесного фонда  
 Поверхностные водные объекты  
 Территории общего пользования  
 Границы земельных участков, поставленных на кадастровый учет

**ЗОНЫ С ОСОБЫМИ УСЛОВИЯМИ ИСПОЛЬЗОВАНИЯ ТЕРРИТОРИИ:**

 Охранная зона объектов инженерной инфраструктуры

						ПРАВИЛА ЗЕМЛЕПОЛЬЗОВАНИЯ И ЗАСТРОЙКИ НОВОЛЕСНОВСКОГО СЕЛЬСКОГО ПОСЕЛЕНИЯ ЕЛИЗОВСКОГО МУНИЦИПАЛЬНОГО РАЙОНА КАМЧАТСКОГО КРАЯ						
									Изм.	Колич.	Лист	№ док.
Директор						Калачев С.И.			Графическая часть	Стадия	Лист	Листов
Архитектор						Мищенко М.А.				ГП	4	4
						Карта градостроительного зонирования и зон с особыми условиями использования территории с. Южные Коряки Новолесновского сельского поселения Елизовского муниципального района Камчатского края м 1:5 000			ООО "СибПроект" г.Барнаул 2021 г.			