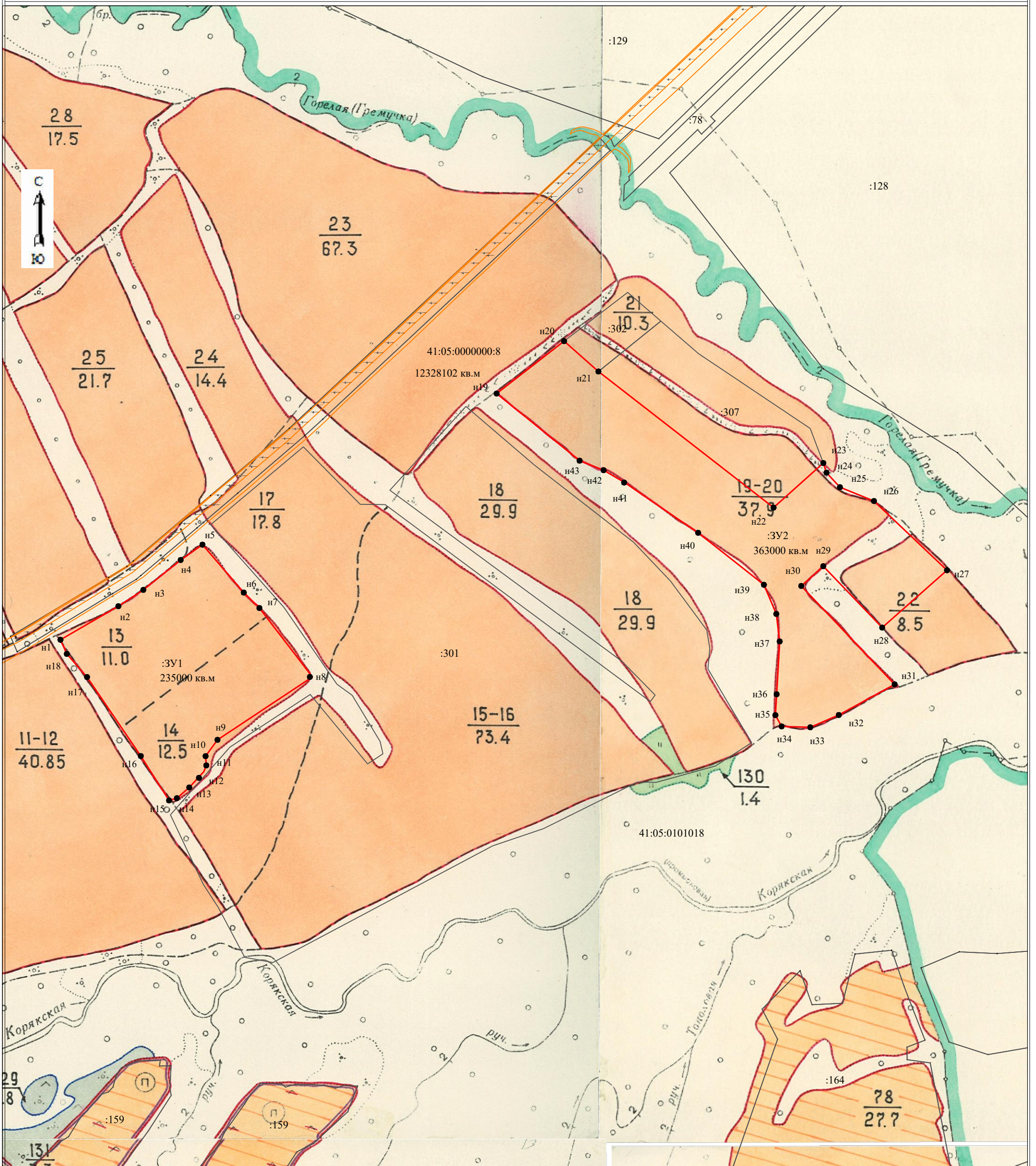



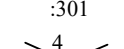

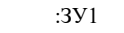
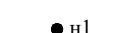

ПРОЕКТ МЕЖЕВАНИЯ ЗЕМЕЛЬНЫХ УЧАСТКОВ

Проектный план



Масштаб 1:10000

Условные обозначения и знаки для оформления графической части проекта межевания земельных участков

-  граница кадастрового квартала по сведениям ГЗК
-  :301 кадастровые номера ранее учтенных земельных участков,
-  границы и точки ранее учтенных земельных участков по сведениям ГЗК
-  :ЗУ1 обозначение образуемого земельного участка
-  • н1 обозначение характерной точки границы, полученной при проведении кадастровых работ
-  граница земельного участка, установленная при проведении кадастровых работ