

Документация по планировке территории объекта

«Расходы на мероприятия по повышению уровня обустройства автомобильных дорог федерального значения. Устройство стационарного электрического освещения, тротуаров и автобусных остановок на автомобильной дороге А-401 подъездная дорога от морского порта Петропавловск-Камчатский к аэропорту Петропавловск-Камчатский (Елизово) на участках км 13+800 – км 16+400 г. Петропавловск-Камчатский, км 18+400 – км 18+800, км 20+400 – км 21+300, км 21+800 – км 22+200, км 22+600 – км 23+000, км 23+600 – км 24+000, км 26+600 – км 27+000, км 27+800 – км 28+200, км 28+700 – км 29+100, км 29+800 – км 30+200, км 30+800 – км 31+200, км 35+040 – км 37+120 г. Елизово, Камчатский край»

Том 3

Основная (утверждаемая) часть проекта межевания территории



ОБЩЕСТВО С ОГРАНИЧЕННОЙ ОТВЕТСТВЕННОСТЬЮ
«ДАЛЬГЕОПРОЕКТ»

ДОКУМЕНТАЦИЯ ПО ПЛАНИРОВКЕ ТЕРРИТОРИИ

«Расходы на мероприятия по повышению уровня обустройства автомобильных дорог федерального значения. Устройство стационарного электрического освещения, тротуаров и автобусных остановок на автомобильной дороге А-401 подъездная дорога от морского порта Петропавловск-Камчатский к аэропорту Петропавловск-Камчатский (Елизово) на участках км 13+800 – км 16+400 г. Петропавловск-Камчатский, км 18+400 – км 18+800, км 20+400 – км 21+300, км 21+800 – км 22+200, км 22+600 – км 23+000, км 23+600 – км 24+000, км 26+600 – км 27+000, км 27+800 – км 28+200, км 28+700 – км 29+100, км 29+800 – км 30+200, км 30+800 – км 31+200, км 35+040 – км 37+120 г. Елизово, Камчатский край»

ПРОЕКТ МЕЖЕВАНИЯ ТЕРРИТОРИИ

ОСНОВНАЯ ЧАСТЬ

ТОМ 3

Инв.№ подл.	Подпись и дата	проект



ОБЩЕСТВО С ОГРАНИЧЕННОЙ ОТВЕТСТВЕННОСТЬЮ
«ДАЛЬГЕОПРОЕКТ»

ДОКУМЕНТАЦИЯ ПО ПЛАНИРОВКЕ ТЕРРИТОРИИ

«Расходы на мероприятия по повышению уровня обустройства автомобильных дорог федерального значения. Устройство стационарного электрического освещения, тротуаров и автобусных остановок на автомобильной дороге А-401 подъездная дорога от морского порта Петропавловск-Камчатский к аэропорту Петропавловск-Камчатский (Елизово) на участках км 13+800 – км 16+400 г. Петропавловск-Камчатский, км 18+400 – км 18+800, км 20+400 – км 21+300, км 21+800 – км 22+200, км 22+600 – км 23+000, км 23+600 – км 24+000, км 26+600 – км 27+000, км 27+800 – км 28+200, км 28+700 – км 29+100, км 29+800 – км 30+200, км 30+800 – км 31+200, км 35+040 – км 37+120 г. Елизово, Камчатский край»

ПРОЕКТ МЕЖЕВАНИЯ ТЕРРИТОРИИ

ОСНОВНАЯ ЧАСТЬ

ТОМ 3

Генеральный директор

В.В. Кисленко

Главный инженер проекта

Р.А. Куницын



проект

Подпись и дата

Инв.№ подл.

в соответствии с тем назначением, и теми эксплуатационными качествами, которые присущи этому имуществу на момент межевания;

- возможность долгосрочного использования земельного участка.

Структура землепользования в пределах территории межевания, сформированная в результате межевания должна обеспечить условия для наиболее эффективного использования и развития этой территории.

3. ЗАДАЧИ ПРИ ВЫПОЛНЕНИИ ПРОЕКТА МЕЖЕВАНИЯ

В процессе межевания решаются задачи по установлению границ земельных участков необходимых для размещения объекта «Расходы на мероприятия по повышению уровня обустройства автомобильных дорог федерального значения. Устройство стационарного электрического освещения, тротуаров и автобусных остановок на автомобильной дороге А-401 подъездная дорога от морского порта Петропавловск-Камчатский к аэропорту Петропавловск-Камчатский (Елизово) на участках км 13+800 – км 16+400 г. Петропавловск-Камчатский, км 18+400 – км 18+800, км 20+400 – км 21+300, км 21+800 – км 22+200, км 22+600 – км 23+000, км 23+600 – км 24+000, км 26+600 – км 27+000, км 27+800 – км 28+200, км 28+700 – км 29+100, км 29+800 – км 30+200, км 30+800 – км 31+200, км 35+040 – км 37+120 г. Елизово, Камчатский край».

На чертежах межевания территории отображены:

- красные линии и линии отступа от красных линий, утвержденные в составе проекта планировки территории;
- границы образуемых или изменяемых земельных участков для устройства искусственного электроосвещения, тротуаров и автобусных остановок вышеуказанных участков автомобильной дороги;
- границы зон с особыми условиями использования территории;
- границы и зона размещения линейного объекта федерального значения, утвержденные в составе проекта планировки территории.

В настоящее время в рамках государственного контракта №0322100024519000070_80758, выполняются кадастровые работы по уточнению земельных участков 41:05:0000000:56 и 41:05:0000000:51, образующих существующий отвод автомобильной дороги А-401 подъездная дорога от морского порта Петропавловск-Камчатский» к аэропорту Петропавловск-Камчатский (Елизово) км 0+000 – км 38+000. Также, в процессе выполнения работ по уточнению вышеуказанных участков, выполняются работы по устранению реестровых ошибок в местоположении границ земельных участков, границы которых частично или полностью пересекают земельные участки, образующие отвод автомобильной дороги.

Участки, в отношении которых выполняются работы по исправлению реестровой ошибки в местоположении границ:

- 41:05:0000000:1684;
- 41:05:0101005:522;

Инд.№	Подпись и дата	Взам. инв. №

										Лист
Изм.	Кол.	Лист	№ док	Подпись	Дата					4

- 41:05:0101004:67;
- 41:05:0101055:2575;
- 41:05:0000000:1440;
- 41:05:0000000:1735;
- 41:05:0101057:2286, 41:05:0101060:1904 (входящие в ЕЗП 41:05:0000000:43).

В процессе проектирования, при расстановке опор линии электроосвещения выявилась необходимость размещения части опор на участках с кадастровыми номерами 41:050:0101004:160 и 41:06:0101006:5431. При этом формирование дополнительного отвода не требуется в связи с тем, что эти опоры будут передаваться на иной уровень власти.

4. ПЕРЕЧЕНЬ И СВЕДЕНИЯ О ПЛОЩАДИ ОБРАЗУЕМЫХ ЗЕМЕЛЬНЫХ УЧАСТКОВ, ПЛАНИРУЕМЫХ ДЛЯ РАЗМЕЩЕНИЯ ОБЪЕКТА «РАСХОДЫ НА МЕРОПРИЯТИЯ ПО ПОВЫШЕНИЮ УРОВНЯ ОБУСТРОЙСТВА АВТОБИЛЬНЫХ ДОРОГ ФЕДЕРАЛЬНОГО ЗНАЧЕНИЯ. УСТРОЙСТВО СТАЦИОНАРНОГО ЭЛЕКТРИЧЕСКОГО ОСВЕЩЕНИЯ, ТРОТУАРОВ И АВТОБУСНЫХ ОСТАНОВОК НА АВТОМОБИЛЬНОЙ ДОРОГЕ А-401 ПОДЪЕЗДНАЯ ДОРОГА ОТ МОРСКОГО ПОРТА ПЕТРОПАВЛОВСК-КАМЧАТСКИЙ К АЭРОПОРТУ ПЕТРОПАВЛОВСК-КАМЧАТСКИЙ (ЕЛИЗОВО) НА УЧАСТКАХ КМ 13+800 – КМ 16+400 г. ПЕТРОПАВЛОВСК-КАМЧАТСКИЙ, КМ 18+400 – КМ 18+800, КМ 20+400 – КМ 21+300, КМ 21+800 – КМ 22+200, КМ 22+600 – КМ 23+000, КМ 23+600 – КМ 24+000, КМ 26+600 – КМ 27+000, КМ 27+800 – КМ 28+200, КМ 28+700 – КМ 29+100, КМ 29+800 – КМ 30+200, КМ 30+800 – КМ 31+200, КМ 35+040 – КМ 37+120 г. ЕЛИЗОВО, КАМЧАТСКИЙ КРАЙ»

Земельные участки необходимые для устройства искусственного электроосвещения, тротуаров и автобусных остановок на автомобильной дороге образованы из земель расположенных на землях населенных пунктов, сельскохозяйственного назначения, земли промышленности, энергетики, транспорта, связи, радиовещания, телевидения, информатики, земли для обеспечения космической деятельности, земли обороны, безопасности и земли иного специального назначения и на землях, категория которых не установлена.

Общая площадь образуемых земельных участков необходимых для устройства искусственного электроосвещения, тротуаров и автобусных остановок на автомобильной дороге составляет 54971 м², том числе:

- км 13+800 – км 16+400 г. Петропавловск-Камчатский - 5406 м²;
- км 18+400 – км 18+800 - 2030 м²;
- км 20+400 – км 21+300, км 21+800 – км 22+200 - 6076 м²;
- км 22+600 – км 23+000, км 23+600 – км 24+000 - 4753 м²;
- км 26+600 – км 27+000 - 3325 м²;
- км 27+800 – км 28+200, км 28+700 – км 29+100 - 2127 м²;
- км 29+800 – км 30+200 - 6226 м²;
- км 30+800 – км 31+200 - 2236 м²;
- км 35+040 – км 37+120 г. Елизово - 22792 м².

Инд. №	Подпись и дата	Взам. инв. №

Изм.	Кол.	Лист	№ док	Подпись	Дата	Лист
						5

Вид устанавливаемого разрешенного использования: в границах населенных пунктов - земельные участки (территории) общего пользования (12.0); за пределами населенных пунктов – автомобильный транспорт (7.2).

Перечень и сведения о площади образуемых земельных участков и земельных участков, подлежащих изъятию для государственных нужд, отражены в таблицах 4.1 и 4.2.

Таблица 4.1

Перечень и сведения о площади образуемых земельных участков, планируемых для устройства стационарного электрического освещения, тротуаров и автобусных остановок на автомобильной дороге

Условный кадастровый номер земельного участка	Местоположение образуемого земельного участка, категория земель	Вид разрешенного использования земельного участка, подлежащий установлению	Площадь образуемого земельного участка, кв.м	Способ образования земельного участка	№ листа на чертеже межевания
1	2	3	4	5	6
км 13+800 – км 16+400 г. Петропавловск-Камчатский					
41:01:0010113:ЗУ1	Камчатский край, г. Петропавловск-Камчатский	земельные участки (территории) общего пользования (12.0)	119	образование из земель неразграниченной гос. собственности	1
41:01:0010113:ЗУ2	Камчатский край, г. Петропавловск-Камчатский	земельные участки (территории) общего пользования (12.0)	47	образование из земель неразграниченной гос. собственности	2
41:01:0010113:ЗУ3	Камчатский край, г. Петропавловск-Камчатский	земельные участки (территории) общего пользования (12.0)	38	образование из земель неразграниченной гос. собственности	2
41:01:0010101:ЗУ1	Камчатский край, Елизовский район п. Крутобереговый	земельные участки (территории) общего пользования (12.0)	129	образование из земель неразграниченной гос. собственности	2
41:01:0010101:ЗУ2	Камчатский край, Елизовский район п. Крутобереговый	земельные участки (территории) общего пользования (12.0)	212	образование из земель неразграниченной гос. собственности	2
41:01:0010101:ЗУ3	Камчатский край, Елизовский район п. Крутобереговый	земельные участки (территории) общего пользования (12.0)	247	образование из земель неразграниченной гос. собственности	3
41:01:0010101:ЗУ4	Камчатский край, Елизовский район п. Крутобереговый	земельные участки (территории) общего пользования (12.0)	299	образование из земель неразграниченной гос. собственности	3
41:01:0010101:ЗУ5	Камчатский край, Елизовский район п. Крутобереговый	земельные участки (территории) общего пользования (12.0)	228	образование из земель неразграниченной гос. собственности	4
41:01:0010101:ЗУ6	Камчатский край, Елизовский район	земельные участки (территории) общего	955	образование из земель неразгра-	4

Инд. №	Подпись и дата	Взам. инв. №

Изм.	Кол.	Лист	№ док	Подпись	Дата	Лист
						6

1	2	3	4	5	6
41:01:0010101:3У7	п. Крутобереговый Камчатский край, Елизовский район	пользования (12.0) земельные участки (территории) общего пользования (12.0)	225	ниченной гос. собственности образование из земель неразгра- ниченной гос. собственности	4
41:01:0010101:3У8	г. Петропавловск- Камчатский Камчатский край,	земельные участки (территории) общего пользования (12.0)	62	образование из земель неразгра- ниченной гос. собственности	4
41:01:0010101:3У9	г. Петропавловск- Камчатский Камчатский край,	земельные участки (территории) общего пользования (12.0)	84	образование из земель неразгра- ниченной гос. собственности	5
41:05:0101085:3У1	Елизовский район Камчатский край,	земельные участки (территории) общего пользования (12.0)	35	образование из земель неразгра- ниченной гос. собственности	5
41:01:0010113:239:3У1	г. Петропавловск- Камчатский Камчатский край,	земельные участки (территории) общего пользования (12.0)	89	раздел земельного участка	1
41:01:0010113:341:3У1	г. Петропавловск- Камчатский Камчатский край,	земельные участки (территории) общего пользования (12.0)	192	раздел земельного участка	1
41:01:0010115:31:3У1	г. Петропавловск- Камчатский Камчатский край,	земельные участки (территории) общего пользования (12.0)	763	раздел/ уточнение границ земельно- го участка	1
41:01:0010113:3:3У1	г. Петропавловск- Камчатский Камчатский край,	земельные участки (территории) общего пользования (12.0)	546	раздел земельного участка	2
41:01:0010113:3:3У2	г. Петропавловск- Камчатский Камчатский край,	земельные участки (территории) общего пользования (12.0)	243	раздел земельного участка	2
41:01:0010101:165:3У1	г. Петропавловск- Камчатский Камчатский край,	земельные участки (территории) общего пользования (12.0)	57	раздел земельного участка	2
41:01:0010101:190:3У1	г. Петропавловск- Камчатский Камчатский край,	земельные участки (территории) общего пользования (12.0)	49	раздел земельного участка	2
41:01:0010101:190:3У2	г. Петропавловск- Камчатский Камчатский край,	земельные участки (территории) общего пользования (12.0)	81	раздел земельного участка	2
41:01:0010101:190:3У3	г. Петропавловск- Камчатский Камчатский край,	земельные участки (территории) общего пользования (12.0)	99	раздел земельного участка	2
41:01:0010101:190:3У4	г. Петропавловск- Камчатский Камчатский край,	земельные участки (территории) общего пользования (12.0)	117	раздел земельного участка	3
41:01:0010101:190:3У5	г. Петропавловск- Камчатский Камчатский край,	земельные участки (территории) общего пользования (12.0)	74	раздел земельного участка	3
41:01:0010101:190:3У6	г. Петропавловск- Камчатский Камчатский край,	земельные участки (территории) общего пользования (12.0)	259	раздел земельного участка	4
41:00:0000000:53:3У1	п. Крутобереговый Елизовский район Камчатский край,	земельные участки (территории) общего пользования (12.0)	54	раздел земельного участка	4

Индв.№	Подпись и дата	Взам. инв. №

Изм.	Кол.	Лист	№ док	Подпись	Дата	Лист
						7

41:00:0000000:53:3У2	Камчатский край, Елизовский район п. Крутобереговый	земельные участки (территории) общего пользования (12.0)	103	раздел земельного участка	4
1	2	3	4	5	6
км 18+400 – км 18+800					
41:05:0101085:3У1	Камчатский край, Елизовский район	автомобильный транспорт (7.2)	353	образование из земель неразгра- ниченной гос. собственности	1
41:05:0101085:3У2	Камчатский край, Елизовский район	автомобильный транспорт (7.2)	279	образование из земель неразгра- ниченной гос. собственности	1
41:05:0101081:3У1	Камчатский край, Елизовский район, п. Светлый	земельные участки (территории) общего пользования (12.0)	234	образование из земель неразгра- ниченной гос. собственности	2
41:05:0101084:3У1	Камчатский край, Елизовский район	автомобильный транспорт (7.2)	457	образование из земель неразгра- ниченной гос. собственности	2
41:05:0101082:3У1	Камчатский край, Елизовский район, п. Светлый	земельные участки (территории) общего пользования (12.0)	707	образование из земель неразгра- ниченной гос. собственности	1
км 20+400 – км 21+300, км 21+800 – км 22+200					
41:05:0101075:3У1	Камчатский край, Елизовский район	автомобильный транспорт (7.2)	412	образование из земель неразгра- ниченной гос. собственности	1
41:05:0101075:3У2	Камчатский край, Елизовский район	автомобильный транспорт (7.2)	3329	образование из земель неразгра- ниченной гос. собственности	1,2
41:05:0101084:3У1	Камчатский край, Елизовский район	автомобильный транспорт (7.2)	126	образование из земель неразгра- ниченной гос. собственности	1
41:05:0101084:3У2	Камчатский край, Елизовский район	автомобильный транспорт (7.2)	145	образование из земель неразгра- ниченной гос. собственности	1
41:05:0101075:3У3	Камчатский край, Елизовский район	автомобильный транспорт (7.2)	45	образование из земель неразгра- ниченной гос. собственности	2
41:05:0101075:3У4	Камчатский край, Елизовский район	автомобильный транспорт (7.2)	374	образование из земель неразгра- ниченной гос. собственности	2
41:05:0101084:3У3	Камчатский край, Елизовский район	автомобильный транспорт (7.2)	84	образование из земель неразгра- ниченной гос. собственности	2
41:05:0101075:3У5	Камчатский край, Елизовский район	автомобильный транспорт (7.2)	110	образование из земель неразгра- ниченной гос. собственности	3

Индв.№	Подпись и дата	Взам. инв. №			
	Изм.	Кол.	Лист	№ док	Подпись

Лист

8

41:05:0101075:3У6	Камчатский край, Елизовский район	автомобильный транспорт (7.2)	159	образование из земель неразгра- ниченной гос. собственности	4
1	2	3	4	5	6
41:05:0101071:3У1	Камчатский край, Елизовский район	автомобильный транспорт (7.2)	100	образование из земель неразгра- ниченной гос. собственности	4
41:05:0101071:3У2	Камчатский край, Елизовский район	автомобильный транспорт (7.2)	392	образование из земель неразгра- ниченной гос. собственности	4
41:05:0101071:3У3	Камчатский край, Елизовский район	автомобильный транспорт (7.2)	32	образование из земель неразгра- ниченной гос. собственности	4
41:05:0000000:1580:3У1	Камчатский край, Елизовский район	автомобильный транспорт (7.2)	18	раздел земельного участка	2
41:05:0101075:335	Камчатский край, Елизовский район	автомобильный транспорт (7.2)	750	изъятие целиком	2
км 22+600 – км 23+000, км 23+600 – км 24+000					
41:05:0101075:3У1	Камчатский край, Елизовский район	автомобильный транспорт (7.2)	222	образование из земель неразгра- ниченной гос. собственности	1
41:05:0101075:3У2	Камчатский край, Елизовский район	автомобильный транспорт (7.2)	190	образование из земель неразгра- ниченной гос. собственности	1,2
41:05:0101071:3У1	Камчатский край, Елизовский район	автомобильный транспорт (7.2)	984	образование из земель неразгра- ниченной гос. собственности	1
41:05:0101070:3У1	Камчатский край, Елизовский район	автомобильный транспорт (7.2)	24	образование из земель неразгра- ниченной гос. собственности	1
41:05:0000000:1903	Камчатский край, Елизовский район	автомобильный транспорт (7.2)	1291	изъятие целиком	2
41:05:0101058:3У1	Камчатский край, Елизовский район	автомобильный транспорт (7.2)	599	образование из земель неразгра- ниченной гос. собственности	2
41:05:0101058:3У2	Камчатский край, Елизовский район	автомобильный транспорт (7.2)	124	образование из земель неразгра- ниченной гос. собственности	2
41:05:0101067:3У1	Камчатский край, Елизовский район	автомобильный транспорт (7.2)	105	образование из земель неразгра- ниченной гос. собственности	3
41:05:0101067:3У2	Камчатский край, Елизовский район	автомобильный транспорт (7.2)	367	образование из земель неразгра- ниченной гос. собственности	3
41:05:0101067:3У3	Камчатский край, Елизовский район	автомобильный транспорт (7.2)	125	образование из земель неразгра- ниченной гос. собственности	3

Индв.№	Подпись и дата	Взам. инв. №

Изм.	Кол.	Лист	№ док	Подпись	Дата	Лист
						9

41:05:0101067:3У4	Камчатский край, Елизовский район	автомобильный транспорт (7.2)	37	образование из земель неразгра- ниченной гос. собственности	3
1	2	3	4	5	6
41:05:0101067:3У5	Камчатский край, Елизовский район	автомобильный транспорт (7.2)	121	образование из земель неразгра- ниченной гос. собственности	4
41:05:0101058:3У3	Камчатский край, Елизовский район	автомобильный транспорт (7.2)	8	образование из земель неразгра- ниченной гос. собственности	4
41:05:0101058:3У4	Камчатский край, Елизовский район	автомобильный транспорт (7.2)	128	образование из земель неразгра- ниченной гос. собственности	4
41:05:0101067:810:3У1	Камчатский край, Елизовский район	автомобильный транспорт (7.2)	163	раздел земельного участка	3
41:05:0101067:810:3У2	Камчатский край, Елизовский район	автомобильный транспорт (7.2)	96	раздел земельного участка	4
41:05:0101058:3У5	Камчатский край, Елизовский район	автомобильный транспорт (7.2)	32	образование из земель неразгра- ниченной гос. собственности	2
41:05:0101075:3У3	Камчатский край, Елизовский район	автомобильный транспорт (7.2)	32	образование из земель неразгра- ниченной гос. собственности	2
41:05:0101075:3У4	Камчатский край, Елизовский район	автомобильный транспорт (7.2)	105	образование из земель неразгра- ниченной гос. собственности	2
км 26+600 – км 27+000					
41:05:0101058:3У1	Камчатский край, Елизовский район	автомобильный транспорт (7.2)	671	образование из земель неразгра- ниченной гос. собственности	2
41:05:0101058:3У2	Камчатский край, Елизовский район	автомобильный транспорт (7.2)	863	образование из земель неразгра- ниченной гос. собственности	2
41:05:0101062:3У1	Камчатский край, Елизовский район	земельные участки (территории) общего пользования (12.0)	28	образование из земель нераз- граниченной гос. собствен- ности	1
41:05:0000000:94:3У1	Камчатский край, Елизовский район, п. Двуречье	земельные участки (территории) общего пользования (12.0)	1763	раздел земельного участка	1,2
км 27+800 – км 28+200, км 28+700 – км 29+100					
41:05:0101057:3У1	Камчатский край, Елизовский район	автомобильный транспорт (7.2)	79	образование из земель неразгра- ниченной гос. собственности	4

Индв.№	Подпись и дата	Взам. инв. №

Изм.	Кол.	Лист	№ док	Подпись	Дата	Лист 10
------	------	------	-------	---------	------	------------

41:05:0101060:2098:3У1	Камчатский край, Елизовский район	земельные участки (территории) общего пользования (12.0)	445	раздел земельного участка	2
41:05:0101060:1904:3У1	Камчатский край, Елизовский район	автомобильный транспорт (7.2)	270	раздел земельного участка	2
1	2	3	4	5	6
41:05:0101060:2099:3У1	Камчатский край, Елизовский район	автомобильный транспорт (7.2)	22	раздел земельного участка	2
41:05:0101057:2419:3У1	Камчатский край, Елизовский район	автомобильный транспорт (7.2)	151	раздел земельного участка	2
41:05:0101057:2426:3У1	Камчатский край, Елизовский район	автомобильный транспорт (7.2)	210	раздел земельного участка	2
41:05:0101060:2257:3У1	Камчатский край, Елизовский район	автомобильный транспорт (7.2)	94	раздел земельного участка	3
41:05:0101060:2257:3У2	Камчатский край, Елизовский район	автомобильный транспорт (7.2)	98	раздел земельного участка	3
41:05:0101060:2208:3У1	Камчатский край, Елизовский район	автомобильный транспорт (7.2)	53	раздел земельного участка	3
41:05:0101060:2249:3У1	Камчатский край, Елизовский район	автомобильный транспорт (7.2)	340	раздел земельного участка	3
41:05:0101060:1904:3У2	Камчатский край, Елизовский район	автомобильный транспорт (7.2)	338	раздел земельного участка	3
41:05:0101060:2101:3У1	Камчатский край, Елизовский район	автомобильный транспорт (7.2)	27	раздел земельного участка	3

км 29+800 – км 30+200

41:05:0101057:3У1	Камчатский край, Елизовский район	автомобильный транспорт (7.2)	187	образование из земель неразгра- ниченной гос. собственности	1
41:05:0101060:3У1	Камчатский край, Елизовский район	автомобильный транспорт (7.2)	50	образование из земель неразгра- ниченной гос. собственности	1
41:05:0101060:3У2	Камчатский край, г. Елизово	автомобильный транспорт (7.2)	186	образование из земель неразгра- ниченной гос. собственности	1
41:05:0101055:3У1	Камчатский край, Елизовский район	автомобильный транспорт (7.2)	35	образование из земель неразгра- ниченной гос. собственности	1
41:05:0101055:3У2	Камчатский край, г. Елизово	автомобильный транспорт (7.2)	150	образование из земель неразгра- ниченной гос. собственности	1
41:05:0101055:3У3	Камчатский край, г. Елизово	автомобильный транспорт (7.2)	1049	образование из земель неразгра- ниченной гос. собственности	2
41:05:0101057:2424:3У1	Камчатский край, Елизовский район	автомобильный транспорт (7.2)	417	раздел земельного	1

Индв.№	Подпись и дата	Взам. инв. №

Изм.	Кол.	Лист	№ док	Подпись	Дата	Лист
						11

				участка	
41:05:0101057:2287:3У1	Камчатский край, Елизовский район	автомобильный транспорт (7.2)	656	раздел земельного участка	1
41:05:0101057:2280:3У1	Камчатский край, Елизовский район	автомобильный транспорт (7.2)	660	раздел земельного участка	1
1	2	3	4	5	6
41:05:0101060:1904:3У1	Камчатский край, Елизовский район	автомобильный транспорт (7.2)	30	раздел земельного участка	1
41:05:0101055:2364:3У1	Камчатский край, Елизовский район	автомобильный транспорт (7.2)	783	раздел земельного участка	2
41:05:0101055:2295:3У1	Камчатский край, Елизовский район	автомобильный транспорт (7.2)	246	раздел земельного участка	2
41:05:0101055:2278:3У1	Камчатский край, Елизовский район	автомобильный транспорт (7.2)	720	раздел земельного участка	2
41:05:0101006:5649:3У1	Камчатский край, г. Елизово	автомобильный транспорт (7.2)	388	раздел земельного участка	2
41:05:0101055:4:3У1	Камчатский край, Елизовский район	автомобильный транспорт (7.2)	669	раздел земельного участка	2

км 30+800 – км 31+200

41:05:0101055:3У1	Камчатский край, Елизовский район	автомобильный транспорт (7.2)	226	образование из земель неразгра- ниченной гос. собственности	2
41:05:0101055:3У2	Камчатский край, Елизовский район	автомобильный транспорт (7.2)	113	образование из земель неразгра- ниченной гос. собственности	2
41:05:0101055:3У3	Камчатский край, Елизовский район	автомобильный транспорт (7.2)	62	образование из земель неразгра- ниченной гос. собственности	2
41:05:0101006:5649:3У1	Камчатский край, г. Елизово	земельные участки (территории) общего пользования (12.0)	384	раздел земельного участка	1
41:05:0101006:5650:3У1	Камчатский край, г. Елизово	земельные участки (территории) общего пользования (12.0)	201	раздел земельного участка	2
41:05:0101055:2284:3У1	Камчатский край, Елизовский район	автомобильный транспорт (7.2)	365	раздел земельного участка	2
41:05:0101055:2937:3У1	Камчатский край, Елизовский район	автомобильный транспорт (7.2)	144	раздел земельного участка	2
41:05:0101055:3125:3У1	Камчатский край, Елизовский район	автомобильный транспорт (7.2)	468	раздел земельного участка	2
41:05:0101055:2278:3У1	Камчатский край, Елизовский район	автомобильный транспорт (7.2)	273	раздел земельного участка	2

км 35+040 – км 37+120 г. Елизово

Индв.№	Подпись и дата	Взам. инв. №						
			Изм.	Кол.	Лист	№ док	Подпись	Дата

Лист

12

41:05:0000000:3У1	Камчатский край, г. Елизово	земельные участки (территории) общего пользования (12.0)	3381	образование из земель неразгра- ниченной гос. собственности	1,2
41:05:0101005:3У1	Камчатский край, г. Елизово	земельные участки (территории) общего пользования (12.0)	5096	образование из земель неразгра- ниченной гос. собственности	1,2,3
1	2	3	4	5	6
41:05:0101004:3У1	Камчатский край, г. Елизово	земельные участки (территории) общего пользования (12.0)	1063	образование из земель неразгра- ниченной гос. собственности	2
41:05:0101005:3У2	Камчатский край, г. Елизово	земельные участки (территории) общего пользования (12.0)	496	образование из земель неразгра- ниченной гос. собственности	3
41:05:0101005:3У3	Камчатский край, г. Елизово	земельные участки (территории) общего пользования (12.0)	83	образование из земель неразгра- ниченной гос. собственности	3
41:05:0101004:3У3	Камчатский край, г. Елизово	земельные участки (территории) общего пользования (12.0)	348	образование из земель неразгра- ниченной гос. собственности	3
41:05:0101005:3У4	Камчатский край, г. Елизово	земельные участки (территории) общего пользования (12.0)	133	образование из земель неразгра- ниченной гос. собственности	3,4
41:05:0101005:3У5	Камчатский край, г. Елизово	земельные участки (территории) общего пользования (12.0)	789	образование из земель неразгра- ниченной гос. собственности	4
41:05:0101005:3У6	Камчатский край, г. Елизово	земельные участки (территории) общего пользования (12.0)	84	образование из земель неразгра- ниченной гос. собственности	4,5
41:05:0101005:3У7	Камчатский край, г. Елизово	земельные участки (территории) общего пользования (12.0)	481	образование из земель неразгра- ниченной гос. собственности	5
41:05:0101005:3У8	Камчатский край, г. Елизово	земельные участки (территории) общего пользования (12.0)	115	образование из земель неразгра- ниченной гос. собственности	5
41:05:0101005:3У9	Камчатский край, г. Елизово	земельные участки (территории) общего пользования (12.0)	42	образование из земель неразгра- ниченной гос. собственности	5
41:05:0101005:3У10	Камчатский край, г. Елизово	земельные участки (территории) общего пользования (12.0)	49	образование из земель неразгра- ниченной гос. собственности	5
41:05:0101005:3У11	Камчатский край, г. Елизово	земельные участки (территории) общего пользования (12.0)	2007	образование из земель неразгра- ниченной гос. собственности	5,6
41:05:0101005:3У12	Камчатский край, г. Елизово	земельные участки (территории) общего пользования (12.0)	52	образование из земель неразгра- ниченной гос. собственности	6

Индв.№	Подпись и дата	Взам. инв. №

Изм.	Кол.	Лист	№ док	Подпись	Дата

41:05:0101005:3У13	Камчатский край, г. Елизово	земельные участки (территории) общего пользования (12.0)	147	образование из земель неразгра- ниченной гос. собственности	6
41:05:0101005:3У14	Камчатский край, г. Елизово	земельные участки (территории) общего пользования (12.0)	30	образование из земель неразгра- ниченной гос. собственности	6
1	2	3	4	5	6
41:05:0101005:3У15	Камчатский край, г. Елизово	земельные участки (территории) общего пользования (12.0)	13	образование из земель неразгра- ниченной гос. собственности	6
41:05:0101055:2797:3У1	Камчатский край, г. Елизово	автомобильный транспорт (7.2)	915	раздел земельного участка	1
41:05:0101005:1812:3У1	Камчатский край, г. Елизово	земельные участки (территории) общего пользования (12.0)	789	раздел земельного участка	1,2
41:05:0101004:67:3У1	Камчатский край, г. Елизово	земельные участки (территории) общего пользования (12.0)	406	раздел земельного участка	2
41:05:0101005:1698:3У1	Камчатский край, г. Елизово	земельные участки (территории) общего пользования (12.0)	2183	раздел земельного участка	4,5
41:05:0101005:1698:3У2	Камчатский край, г. Елизово	земельные участки (территории) общего пользования (12.0)	1945	раздел земельного участка	5,6
41:05:0000000:1424:3У1	Камчатский край, г. Елизово	земельные участки (территории) общего пользования (12.0)	210	раздел земельного участка	6
41:05:0000000:1691:3У1	Камчатский край, г. Елизово	земельные участки (территории) общего пользования (12.0)	32	раздел земельного участка	6
41:05:0000000:1424:3У2	Камчатский край, г. Елизово	земельные участки (территории) общего пользования (12.0)	71	раздел земельного участка	6
41:05:0101006:3717:3У1	Камчатский край, г. Елизово	земельные участки (территории) общего пользования (12.0)	113	раздел земельного участка	6
41:05:0101006:3У1	Камчатский край, г. Елизово	земельные участки (территории) общего пользования (12.0)	8	образование из земель неразгра- ниченной гос. собственности	6
41:05:0101006:3У2	Камчатский край, г. Елизово	земельные участки (территории) общего пользования (12.0)	175	образование из земель неразгра- ниченной гос. собственности	6
41:05:0000000:1684:3У1	Камчатский край, г. Елизово	земельные участки (территории) общего пользования (12.0)	354	раздел земельного участка	6
41:05:0000000:1684:3У2	Камчатский край, г. Елизово	земельные участки (территории) общего пользования (12.0)	157	раздел земельного участка	6
41:05:0101006:270:3У1	Камчатский край, г. Елизово	земельные участки (территории) общего пользования (12.0)	281	раздел земельного участка	6
41:05:0101004:522	Камчатский край, г. Елизово	земельные участки (территории) общего пользования (12.0)	744	изъятие целиком	6

Индв.№	Подпись и дата	Взам. инв. №

Изм.	Кол.	Лист	№ док	Подпись	Дата	Лист 14

Перечень и сведения о площади земельных участков, подлежащих изъятию для государственных нужд при устройстве стационарного электрического освещения, тротуаров и автобусных остановок на автомобильной дороге

Условный номер образуемого земельного участка и его назначение	Номер исходного земельного участка, категория земель, разрешенное использование, вид права, правообладатель (вид кадастровых работ)	Разрешенное использование земельного участка	Площадь, кв. м	
			Изымаемая	Общая
км 13+800 – км 16+400 г. Петропавловск-Камчатский				
41:01:0010113:3:3У1 Устройство стационарного электрического освещения, тротуаров и автобусных остановок на автомобильной дороге А-401	41:01:0010113:3 земли населенных пунктов, для эксплуатации зданий и сооружений АЗС - 8, Собственность, № 41-41-01/010/2009-282 от 27.02.2009, открытое акционерное общество «КАМЧАТНЕФТЕПРОДУКТ» (образование путём раздела участка)	земельные участки (территории) общего пользования (12.0)	546	12312
41:01:0010113:3:3У2 Устройство стационарного электрического освещения, тротуаров и автобусных остановок на автомобильной дороге А-401	41:01:0010113:3 земли населенных пунктов, для эксплуатации зданий и сооружений АЗС - 8, Собственность, № 41-41-01/010/2009-282 от 27.02.2009, открытое акционерное общество «КАМЧАТНЕФТЕПРОДУКТ» (образование путём раздела участка)	земельные участки (территории) общего пользования (12.0)	243	12312
41:01:0010101:165:3У1 Устройство стационарного электрического освещения, тротуаров и автобусных остановок на автомобильной дороге А-401	41:01:0010101:165 земли населенных пунктов, земельные участки, предназначенные для размещения объектов торговли, общественного питания и бытового обслуживания, собственность, № 41-41-01/031/2014-497 от 05.09.2014 Общество с ограниченной ответственностью "Транзит-Инвест-Камчатка", (образование путём раздела участка)	земельные участки (территории) общего пользования (12.0)	57	2999

Изм.	Кол.	Лист	№ док	Подпись	Дата

Условный номер образуемого земельного участка и его назначение	Номер исходного земельного участка, категория земель, разрешенное использование, вид права, правообладатель (вид кадастровых работ)	Разрешенное использование земельного участка	Площадь, кв. м	
			Изымая	Общая

км 20+400 – км 21+300, км 21+800 – км 22+200

41:05:0101075:335:ЗУ1 Устройство стационарного электрического освещения, тротуаров и автобусных остановок на автомобильной дороге А-401	41:05:0101075:335 Земли промышленности, энергетики, транспорта, связи, радиовещания, телевидения, информатики, земли для обеспечения космической деятельности, земли обороны, безопасности и земли иного специального назначения, для строительства пункта дорожного питания и отдыха, собственность, № 41-41/001-41/001/006/2015-2199/2 от 03.11.2015 Гусев А.Д. (образование путём раздела участка)	Автомобильный транспорт (7.2)	750	750
--	---	-------------------------------	-----	-----

км 27+800 – км 28+200, км 28+700 – км 29+100

41:05:0101060:2098:ЗУ1 Устройство стационарного электрического освещения, тротуаров и автобусных остановок на автомобильной дороге А-401	41:05:0101060:2098 земли населенных пунктов, ведение дачного хозяйства, Собственность, № 41-41/001-41/999/001/2016-1513/1 от 27.12.2016 Российская Федерация. Ограничения прав и обременение: земли сельскохозяйственного назначения, для ведения сельскохозяйственного производства, Безвозмездное срочное пользование 41:05:0101060:2098-41/001/2017-2 Казакова Ю. В. (образование путём раздела участка)	земельные участки (территории) общего пользования (12.0)	445	9968
---	--	--	-----	------

41:05:0101060:2099:ЗУ1 Устройство стационарного электрического освещения, тротуаров и автобусных остановок на автомобильной дороге А-401	41:05:0101060:2099 Земли сельскохозяйственного назначения, рынки, Собственность, № 41-41/001-41/999/001/2016-1509/1 от 27.12.2016 2016 Российская Федерация. Ограничения прав и обременение: для ведения сельскохозяйственного производства, безвозмездное срочное пользование 41:05:0101060:2099-41/001/2017-2 Казакова Н.В. (образование путём раздела участка)	Автомобильный транспорт (7.2)	22	2802
---	---	-------------------------------	----	------

Индв.№	Подпись и дата	Взам. инв. №

Изм.	Кол.	Лист	№ док	Подпись	Дата	Лист 16

Условный номер образуемого земельного участка и его назначение	Номер исходного земельного участка, категория земель, разрешенное использование, вид права, правообладатель (вид кадастровых работ)	Разрешённое использование земельного участка	Площадь, кв. м	
			Изымая	Общая
41:05:0101057:2419:ЗУ1 Устройство стационарного электрического освещения, тротуаров и автобусных остановок на автомобильной дороге А-401	41:05:0101057:2419 Земли сельскохозяйственного назначения, для ведения сельскохозяйственного производства, собственность, № 41:05:0101057:2419-41/001/2017-1 от 13.04.2017 Российская Федерация. Ограничения прав и обременение: безвозмездное срочное пользование 41:05:0101057:2419-41/001/2017-3 Хмелинская С.О. Хмелинский О.Я. (образование путём раздела участка)	Автомобильный транспорт (7.2)	151	12865
41:05:0101057:2426:ЗУ1 Устройство стационарного электрического освещения, тротуаров и автобусных остановок на автомобильной дороге А-401	41:05:0101057:2426 Земли сельскохозяйственного назначения, для сельскохозяйственного производства, собственность, № 41:05:0101057:2426-41/001/2017-1 от 02.08.2017 2017 Российская Федерация. Ограничения прав и обременение: безвозмездное срочное пользование 41:05:0101057:2426-41/001/2017-3 Долгий П.В. (образование путём раздела участка)	Автомобильный транспорт (7.2)	210	1752
41:05:0101060:2257:ЗУ1 Устройство стационарного электрического освещения, тротуаров и автобусных остановок на автомобильной дороге А-401	41:05:0101060:2257 Земли сельскохозяйственного назначения, для ведения сельскохозяйственного производства, собственность, № 41:05:0101060:2257-41/001/2017-1 от 19.06.2017 Российская Федерация. Ограничения прав и обременение: безвозмездное срочное пользование 41:05:0101060:2257-41/001/2017-3 Петрушин П.В. (образование путём раздела участка)	Автомобильный транспорт (7.2)	94	497

Инд. №	Подпись и дата	Взам. инв. №

Изм.	Кол.	Лист	№ док	Подпись	Дата	Лист
						17

Условный номер образуемого земельного участка и его назначение	Номер исходного земельного участка, категория земель, разрешенное использование, вид права, правообладатель (вид кадастровых работ)	Разрешенное использование земельного участка	Площадь, кв. м	
			Изымая	Общая
41:05:0101060:2257:ЗУ2 Устройство стационарного электрического освещения, тротуаров и автобусных остановок на автомобильной дороге А-401	41:05:0101060:2257 Земли сельскохозяйственного назначения, для ведения сельскохозяйственного производства, собственность, № 41:05:0101060:2257-41/001/2017-1 от 19.06.2017 Российская Федерация. Ограничения прав и обременение: безвозмездное срочное пользование 41:05:0101060:2257-41/001/2017-3 Петрушин П.В. (образование путём раздела участка)	Автомобильный транспорт (7.2)	98	497
41:05:0101060:2208:ЗУ1 Устройство стационарного электрического освещения, тротуаров и автобусных остановок на автомобильной дороге А-401	41:05:0101060:2208 Земли сельскохозяйственного назначения, для ведения сельскохозяйственного производства, Собственность, № 41:05:0101060:2208-41/001/2017-1 от 27.01.2017 Российская Федерация. Ограничения прав и обременение: безвозмездное срочное пользование 41:05:0101060:2208-41/001/2017-3 Литвинов А.В. (образование путём раздела участка)	Автомобильный транспорт (7.2)	53	5015
41:05:0101060:2249:ЗУ1 Устройство стационарного электрического освещения, тротуаров и автобусных остановок на автомобильной дороге А-401	41:05:0101060:2249 Земли сельскохозяйственного назначения, для ведения дачного хозяйства, собственность № 41:05:0101060:2249-41/001/2017-1 от 14.04.2017 Российская Федерация. Ограничения прав и обременение: для ведения сельскохозяйственного производства, безвозмездное срочное пользование 41:05:0101060:2249-41/001/2017-3 Захарченко И.В. (образование путём раздела участка)	Автомобильный транспорт (7.2)	340	4139

Индв.№	Подпись и дата	Взам. инв. №

Изм.	Кол.	Лист	№ док	Подпись	Дата	Лист
						18

Условный номер образуемого земельного участка и его назначение	Номер исходного земельного участка, категория земель, разрешенное использование, вид права, правообладатель (вид кадастровых работ)	Разрешенное использование земельного участка	Площадь, кв. м	
			Изымая	Общая
41:05:0101060:2101:ЗУ1 Устройство стационарного электрического освещения, тротуаров и автобусных остановок на автомобильной дороге А-401	41:05:0101060:2101 Земли сельскохозяйственного назначения, для ведения сельскохозяйственного производства, собственность, № 41-41/001-41/999/001/2016-1507/1 от 27.12.2016 Российская Федерация. Ограничения прав и обременение: безвозмездное срочное пользование 41:05:0101060:2101-41/001/2017-2 Ким Хон Нам (образование путём раздела участка)	Автомобильный транспорт (7.2)	27	7806
км 29+800 – км 30+200				
41:05:0101057:2424:ЗУ1 Устройство стационарного электрического освещения, тротуаров и автобусных остановок на автомобильной дороге А-401	41:05:0101057:2424 Земли сельскохозяйственного назначения, крестьянское фермерское хозяйство, объекты сельскохозяйственного производства, объекты животноводства, личное подсобное хозяйство, вышки связи, собственность, № 41:05:0101057:2424-41/001/2017-1 от 19.06.2017 Российская Федерация. Ограничения прав и обременение: безвозмездное срочное пользование 41:05:0101057:2424-41/001/2017-3 Протасов Н.В. (образование путём раздела участка)	Автомобильный транспорт (7.2)	417	909
41:05:0101055:2364:ЗУ1 Устройство стационарного электрического освещения, тротуаров и автобусных остановок на автомобильной дороге А-401	41:05:0101055:2364, Земли сельскохозяйственного назначения, земельные участки, предназначенные для сельскохозяйственного использования, собственность, № 41-41-01/022/2014-615 от 27.05.2014 2017 Российская Федерация. Ограничения прав и обременение: аренда 41-41/001-41/002/002/2016-6803/2 Сыроватская Н.С. (образование путём раздела участка)	Автомобильный транспорт (7.2)	783	43233

Инд. №	Подпись и дата	Взам. инв. №

Изм.	Кол.	Лист	№ док	Подпись	Дата

Условный номер образуемого земельного участка и его назначение	Номер исходного земельного участка, категория земель, разрешенное использование, вид права, правообладатель (вид кадастровых работ)	Разрешенное использование земельного участка	Площадь, кв. м	
			Изымая	Общая
41:05:0101055:4:ЗУ1 Устройство стационарного электрического освещения, тротуаров и автобусных остановок на автомобильной дороге А-401	41:05:0101055:4 Земли промышленности, энергетики, транспорта, связи, радиовещания, телевидения, информатики, земли для обеспечения космической деятельности, земли обороны, безопасности и земли иного специального назначения, для строительства АЗС, аренда 41:05:0101055:4-41/008/2019-1 Общество с ограниченной ответственностью "Мастер" (образование путём раздела участка)	Автомобильный транспорт (7.2)	669	4600
км 30+800 – км 31+200				
41:05:0101055:2284:ЗУ1 Устройство стационарного электрического освещения, тротуаров и автобусных остановок на автомобильной дороге А-401	41:05:0101055:2284 Земли сельскохозяйственного назначения, земельные участки, предназначенные для сельскохозяйственного использования собственности, № 41-41-02/008/2009-618 от 08.09.2009 Российская Федерация. Ограничения прав и обременение: аренда на 49 лет 41-41-02/020/2010-123 Кузив Е.М. (образование путём раздела участка)	Автомобильный транспорт (7.2)	365	16315
41:05:0101055:2937:ЗУ1 Устройство стационарного электрического освещения, тротуаров и автобусных остановок на автомобильной дороге А-401	41:05:0101055:2937 Земли сельскохозяйственного назначения, Рынки; Для ведения личного подсобного хозяйства; Обеспечение сельскохозяйственного производства; Хранение и переработка сельскохозяйственной продукции. Собственность № 41:05:0101055:2937-41/001/2017-1 от 15.05.2017 Российская Федерация. Ограничения прав и обременение: безвозмездное срочное пользование 41:05:0101055:2937-41/001/2017-3 Протасов Н.В. (образование путём раздела участка)	Автомобильный транспорт (7.2)	144	3493

Инд. №	Подпись и дата	Взам. инв. №
Изм.	Кол.	Лист
№ док	Подпись	Дата

Условный номер образуемого земельного участка и его назначение	Номер исходного земельного участка, категория земель, разрешенное использование, вид права, правообладатель (вид кадастровых работ)	Разрешенное использование земельного участка	Площадь, кв. м	
			Изымая	Общая
41:05:0101055:3125:ЗУ1 Устройство стационарного электрического освещения, тротуаров и автобусных остановок на автомобильной дороге А-401	41:05:0101055:3125 Земли сельскохозяйственного назначения, для ведения сельскохозяйственного производства, собственность, № 41:05:0101055:3125-41/014/2018-1 от 28.12.2018 Российская Федерация. Ограничения прав и обременение: безвозмездное срочное пользование 41:05:0101055:3125-41/008/2019-2 Казанцева Е.Н. (образование путём раздела участка)	Автомобильный транспорт (7.2)	468	1692
км 35+040 – км 37+120 г. Елизово				
41:05:0101055:2797:ЗУ1 Устройство стационарного электрического освещения, тротуаров и автобусных остановок на автомобильной дороге А-401	безвозмездное срочное пользование 41:05:0101055:2797-41/001/2017-2 Кучковский Н.В. (образование путём раздела участка)	Автомобильный транспорт (7.2)	915	2289
Всего			6797	

5. КАТАЛОГИ КООРДИНАТ ХАРАКТЕРНЫХ ТОЧЕК ОБРАЗУЕМЫХ ЗЕМЕЛЬНЫХ УЧАСТКОВ

км 13+800 – км 16+400 г. Петропавловск-Камчатский
(система координат МСК-41)

41:01:0010113:ЗУ1 площадью 119 кв.м.

№ точки	X	Y
1	567522,68	1411227,39
2	567534,81	1411213,53
3	567544,33	1411222,23
1	567522,68	1411227,39

41:01:0010113:ЗУ2 площадью 47 кв.м.

№ точки	X	Y
1	568279,58	1410781,55
2	568270,90	1410772,18
3	568273,88	1410769,32
4	568276,60	1410772,13
5	568279,26	1410775,73
6	568280,91	1410776,19
1	568279,58	1410781,55

41:01:0010113:ЗУ3 площадью 38 кв.м.

№ точки	X	Y
1	568277,94	1410765,59
2	568280,45	1410763,18

41:01:0010101:ЗУ1 площадью 129 кв.м.

Индв.№	
Подпись и дата	
Взам. инв. №	

Изм.	Кол.	Лист	№ док	Подпись	Дата				

3	568286,42	1410766,35
4	568284,17	1410771,31
5	568283,34	1410772,44
6	568279,47	1410767,14
1	568277,94	1410765,59

41:01:0010101:3У2 площадью 212 кв.м.

№ точки	X	Y
1	568425,76	1410526,98
2	568432,78	1410503,60
3	568436,67	1410484,64
4	568447,71	1410464,77
5	568433,78	1410514,04
1	568425,76	1410526,98

41:01:0010101:3У4 площадью 299 кв.м.

№ точки	X	Y
1	568481,26	1410299,65
2	568473,20	1410293,35
3	568477,76	1410257,98
4	568485,48	1410268,78
1	568481,26	1410299,65

41:01:0010101:3У6 площадью 955 кв.м.

№ точки	X	Y
1	568936,72	1409571,03
2	568956,09	1409551,00
3	569040,65	1409493,70
4	569060,18	1409482,94
5	569065,53	1409482,88
6	569086,01	1409473,30
7	569027,96	1409508,05
8	568958,17	1409560,43
1	568936,72	1409571,03

41:01:0010101:3У8 площадью 62 кв.м.

№ точки	X	Y
1	568816,29	1409753,42
2	568801,48	1409737,44
3	568805,50	1409733,48
1	568816,29	1409753,42

41:01:0010113:239:3У1 площадью 89 кв.м.

№ точки	X	Y
1	567483,66	1411212,35
2	567496,31	1411227,81
3	567485,02	1411228,00
1	567483,66	1411212,35

№ точки	X	Y
1	568351,75	1410708,88
2	568338,96	1410710,37
3	568337,87	1410703,21
4	568357,01	1410699,11
1	568351,75	1410708,88

41:01:0010101:3У3 площадью 247 кв.м.

№ точки	X	Y
1	568453,55	1410444,09
2	568444,63	1410437,05
3	568447,33	1410420,72
4	568460,80	1410418,45
1	568453,55	1410444,09

41:01:0010101:3У5 площадью 228 кв.м.

№ точки	X	Y
1	568772,01	1409694,13
2	568787,45	1409663,10
3	568798,22	1409656,16
4	568790,20	1409676,55
1	568772,01	1409694,13

41:01:0010101:3У7 площадью 225 кв.м.

№ точки	X	Y
1	569115,88	1409452,29
2	569118,78	1409450,19
3	569128,45	1409445,45
4	569132,24	1409432,99
5	569152,22	1409435,04
6	569109,33	1409459,64
1	569115,88	1409452,29

41:01:0010101:3У9 площадью 84 кв.м.

№ точки	X	Y
1	569386,82	1409366,56
2	569402,91	1409334,55
3	569406,11	1409338,66
1	569386,82	1409366,56

41:05:0101085:3У1 площадью 35 кв.м.

№ точки	X	Y
1	569402,91	1409334,55
2	569415,86	1409328,81
3	569406,74	1409337,78
4	569406,11	1409338,66
1	569402,91	1409334,55

41:01:0010113:341:3У1 площадью 192 кв.м.

№ точки	X	Y
1	567873,20	1411132,95
2	567881,60	1411120,63

Инд.№	Подпись и дата	Взам. инв. №

Изм.	Кол.	Лист	№ док	Подпись	Дата	Лист
						22

3	567891,83	1411115,03
4	567899,26	1411124,24
1	567873,20	1411132,95

41:01:0010115:31:3У1 площадью 763 кв.м

№ точки	X	Y
1	567553,32	1411254,44
2	567489,00	1411259,34
3	567489,07	1411257,54
4	567571,48	1411244,23
5	567571,69	1411272,73
6	567555,85	1411272,85
1	567553,32	1411254,44

41:01:0010113:3:3У1 площадью 546 кв.м.

№ точки	X	Y
1	568150,55	1410958,30
2	568169,75	1410943,15
3	568193,75	1410923,40
4	568204,83	1410912,60
5	568226,83	1410892,86
6	568162,27	1410964,69
1	568150,55	1410958,30

41:01:0010113:3:3У2 площадью 243 кв.м.

№ точки	X	Y
1	568241,91	1410876,01
2	568251,41	1410861,28
3	568254,68	1410842,37
4	568264,88	1410841,75
5	568272,47	1410840,50
6	568274,40	1410839,92
1	568241,91	1410876,01

41:01:0010101:190:3У1 площадью 49 кв.м.

№ точки	X	Y
1	568348,04	1410858,65
2	568351,79	1410850,68
3	568353,81	1410854,70
4	568357,35	1410858,87
5	568354,00	1410861,98
1	568348,04	1410858,65

41:01:0010101:165:3У1 площадью 57 кв.м.

№ точки	X	Y
1	568356,35	1410775,77
2	568351,40	1410768,48
3	568361,61	1410760,40
1	568356,35	1410775,77

41:01:0010101:190:3У2 площадью 81 кв.м.

№ точки	X	Y
1	568353,27	1410848,16
2	568357,75	1410838,98
3	568364,55	1410852,14
4	568361,66	1410854,86
5	568357,59	1410851,36
1	568353,27	1410848,16

41:01:0010101:190:3У3 площадью 99 кв.м.

№ точки	X	Y
1	568477,55	1410500,56
2	568483,52	1410478,25
3	568487,15	1410483,10
4	568483,12	1410499,57
1	568477,55	1410500,56

41:01:0010101:190:3У4 площадью 117 кв.м.

№ точки	X	Y
1	568492,07	1410447,59
2	568497,23	1410439,20
3	568498,51	1410430,31
4	568505,62	1410435,12
5	568503,78	1410445,36
1	568492,07	1410447,59

41:01:0010101:190:3У5 площадью 74 кв.м.

№ точки	X	Y
1	568509,22	1410343,64
2	568513,30	1410323,25
3	568517,10	1410340,66
1	568509,22	1410343,64

Взам. инв. №

Подпись и дата

Инв. №

Изм.	Кол.	Лист	№ док	Подпись	Дата

Лист

23

41:00:0000000:53:3У1 площадью 54 кв.м.

№ точки	X	Y
1	568787,45	1409663,10
2	568789,54	1409658,86
3	568795,84	1409652,64
4	568802,41	1409645,68
5	568798,22	1409656,16
1	568787,45	1409663,10

41:01:0010101:190:3У6 площадью 259 кв.м.

№ точки	X	Y
1	568801,82	1409762,65
2	568798,67	1409760,68
3	568794,96	1409754,72
4	568797,90	1409750,21
5	568800,38	1409744,35
6	568801,48	1409737,44
7	568816,29	1409753,42
1	568801,82	1409762,65

41:00:0000000:53:3У2 площадью 103 кв.м.

№ точки	X	Y
1	569060,18	1409482,94
2	569066,25	1409479,64
3	569083,39	1409472,82
4	569100,84	1409463,31
5	569115,88	1409452,29
6	569109,33	1409459,64
7	569086,01	1409473,30
8	569065,53	1409482,88
1	569060,18	1409482,94

км 18+400 – км 18+800
(система координат МСК-41)

41:05:0101085:3У1 площадью 353 кв.м.

№ точки	X	Y
1	570075,62	1408054,43
2	570075,88	1408044,08
3	570075,73	1407985,09
4	570085,56	1408017,31
5	570080,19	1408041,17

41:05:0101085:3У2 площадью 279 кв.м.

№ точки	X	Y
1	570080,90	1407775,59
2	570087,90	1407705,59
3	570085,95	1407683,50
4	570089,99	1407711,07
5	570089,39	1407752,41

41:05:0101082:3У1 площадью 707 кв.м

№ точки	X	Y
1	570012,34	1408160,18
2	570012,81	1408132,62
3	570011,10	1408113,97
4	570011,52	1408094,56
5	570014,34	1408077,33
6	570014,64	1408066,59
7	570016,17	1408055,60
8	570016,11	1408039,96
9	570014,76	1408017,32
10	570015,09	1407997,87
11	570012,90	1407979,84
12	570012,77	1407953,28
13	570019,77	1408039,26
14	570015,51	1408159,10
15	570015,44	1408160,32

41:05:0101084:3У1 площадью 457 кв.м.

№ точки	X	Y
1	570123,37	1407459,89
2	570136,75	1407442,14
3	570132,87	1407423,93
4	570148,78	1407466,08
5	570135,49	1407472,88

41:05:0101081:3У1 площадью 234 кв.м.

№ точки	X	Y
1	570069,68	1407303,61
2	570085,00	1407295,00
3	570092,70	1407303,20
4	570072,69	1407315,54

Индв.№	Подпись и дата	Взам. инв. №

Изм.	Кол.	Лист	№ док	Подпись	Дата

км 20+400 – км 21+300, км 21+800 – км 22+200
(система координат МСК-41)

41:05:0101075:ЗУ1 площадью 412 кв.м.

№ точки	X	Y
1	571348,77	1406604,51
2	571348,00	1406597,24
3	571384,42	1406569,53
4	571391,97	1406570,30
5	571404,73	1406565,36
6	571392,00	1406574,69

41:05:0101084:ЗУ1 площадью 126 кв.м.

№ точки	X	Y
1	571393,13	1406663,58
2	571445,36	1406626,52
3	571447,81	1406627,72
4	571404,80	1406657,73

41:05:0101084:ЗУ2 площадью 145 кв.м.

№ точки	X	Y
1	571535,91	1406533,69
2	571561,52	1406501,75
3	571568,59	1406504,25

41:05:0101075:ЗУ3 площадью 45 кв.м.

№ точки	X	Y
1	571804,47	1406056,44
2	571810,21	1406037,69
3	571814,01	1406041,00

41:05:0101075:ЗУ4 площадью 374 кв.м.

№ точки	X	Y
1	571876,92	1405985,19
2	571901,30	1405939,76
3	571912,37	1405923,26
4	571923,77	1405920,19
5	571902,37	1405950,97

41:05:0101075:ЗУ5 площадью 110 кв.м.

№ точки	X	Y
1	572222,36	1405454,99
2	572245,62	1405417,23
3	572226,25	1405458,12

41:05:0101071:ЗУ1 площадью 100 кв.м.

№ точки	X	Y
1	572557,36	1405113,73
2	572571,84	1405089,84
3	572585,08	1405070,68

41:05:0101075:ЗУ2 площадью 3329 кв.м.

№ точки	X	Y
1	571512,69	1406481,41
2	571532,15	1406461,28
3	571539,12	1406446,67
4	571559,19	1406425,15
5	571598,91	1406368,90
6	571618,10	1406347,66
7	571656,33	1406287,45
8	571680,80	1406255,74
9	571701,93	1406224,32
10	571710,13	1406225,55
11	571749,63	1406151,52
12	571759,54	1406137,47
13	571755,13	1406134,33
14	571770,26	1406113,21
15	571774,98	1406116,51
16	571736,48	1406181,23
17	571714,80	1406226,11
18	571662,71	1406297,12
19	571639,85	1406324,20
20	571619,24	1406357,20
21	571556,17	1406448,20
22	571544,80	1406454,55

41:05:0101084:ЗУ3 площадью 84 кв.м.

№ точки	X	Y
1	571955,14	1405990,37
2	571975,60	1405987,57
3	571974,59	1405972,85
4	571972,75	1405972,02
5	571977,59	1405970,69
6	571976,52	1405991,91

41:05:0101075:ЗУ6 площадью 159 кв.м.

№ точки	X	Y
1	572481,88	1405130,82
2	572527,63	1405067,50
3	572527,94	1405053,22
4	572538,04	1405053,88
5	572570,40	1405011,99

41:05:0101071:ЗУ2 площадью 392 кв.м.

№ точки	X	Y
1	572587,38	1405067,36
2	572637,23	1404995,17
3	572641,33	1404998,03
4	572605,29	1405049,86

Инд.№	Подпись и дата	Взам. инв. №			
	Изм.	Кол.	Лист	№ док	Подпись

4	572587,98	1405072,64
5	572569,34	1405097,10

5	572594,37	1405061,47
6	572590,28	1405069,31

41:05:0000000:1580:3У1 площадью 18 кв.м.

№ точки	X	Y
1	571965,86	1405973,82
2	571968,46	1405970,09
3	571977,59	1405970,69
4	571972,75	1405972,02

41:05:0101075:335:3У1 площадью 750 кв.м.

№ точки	X	Y
1	572226,25	1405458,12
2	572245,62	1405417,23
3	572263,13	1405430,5
4	572236,2	1405464,97

41:05:0101071:3У3 площадью 32 кв.м.

№ точки	X	Y
1	572581,39	1405068,16
2	572583,65	1405064,88
3	572590,28	1405069,31
4	572587,98	1405072,64

км 22+600 – км 23+000, км 23+600 – км 24+000
(система координат МСК-41)

41:05:0101075:3У1 площадью 222 кв.м.

№ точки	X	Y
1	572651,80	1404873,37
2	572739,06	1404754,36
3	572730,26	1404742,59
4	572742,32	1404754,59

41:05:0101075:3У2 площадью 190 кв.м.

№ точки	X	Y
1	572882,92	1404547,73
2	572903,35	1404523,15
3	572922,71	1404485,92
4	572925,85	1404488,39
5	572921,77	1404493,72
6	572908,71	1404518,00
7	572892,14	1404540,43
8	572886,24	1404551,78

41:05:0101070:3У1 площадью 24 кв.м.

№ точки	X	Y
1	572801,18	1404773,44
2	572807,38	1404763,35
3	572804,46	1404775,73

41:05:0101075:3У4 площадью 105 кв.м

№ точки	X	Y
1	572922,71	1404485,92
2	572918,50	1404473,10
3	572908,74	1404461,96
4	572929,53	1404477,09
5	572927,67	1404479,63

41:05:0101071:3У1 площадью 984 кв.м.

№ точки	X	Y
1	572637,23	1404995,17
2	572645,33	1404983,47
3	572669,99	1404955,07
4	572667,30	1404951,74
5	572733,30	1404874,76
6	572730,73	1404888,05
7	572682,27	1404948,26
8	572669,53	1404959,46
9	572662,48	1404969,93
10	572641,33	1404998,03

41:05:0101058:3У1 площадью 599 кв.м.

№ точки	X	Y
1	573008,90	1404484,62
2	573008,32	1404477,01
3	573009,31	1404473,61
4	573093,48	1404357,69
5	573096,14	1404359,53
6	573069,00	1404393,55
7	573056,83	1404410,43
8	573030,10	1404455,39
9	573024,69	1404470,64

41:05:0101067:3У1 площадью 105 кв.м

№ точки	X	Y
1	573257,71	1404040,86
2	573260,15	1404015,65
3	573267,44	1404026,48

41:05:0101058:3У2 площадью 124 кв.м.

Индв.№	Подпись и дата	Взам. инв. №
--------	----------------	--------------

Изм.	Кол.	Лист	№ док	Подпись	Дата
------	------	------	-------	---------	------

41:05:0101067:3У2 площадью 367 кв.м.

№ точки	X	Y
1	573345,58	1403885,26
2	573343,68	1403862,80
3	573363,21	1403854,91
4	573363,61	1403870,13

41:05:0101067:3У3 площадью 125 кв.м.

№ точки	X	Y
1	573701,77	1403396,84
2	573705,55	1403392,40
3	573709,54	1403387,83
4	573711,04	1403389,31
5	573713,02	1403392,92
6	573714,09	1403397,58
7	573714,01	1403401,09
8	573713,37	1403403,80
9	573710,22	1403409,81
10	573707,86	1403412,57
11	573708,62	1403397,31

41:05:0101058:3У3 площадью 8 кв.м.

№ точки	X	Y
1	573626,00	1403614,17
2	573627,17	1403607,67
3	573629,44	1403608,89

41:05:0101058:3У4 площадью 128 кв.м.

№ точки	X	Y
1	573627,17	1403607,67
2	573666,57	1403551,60
3	573667,95	1403559,75
4	573658,46	1403564,96
5	573647,61	1403580,22
6	573629,44	1403608,89

41:05:0101067:810:3У2 площадью 96 кв.м.

№ точки	X	Y
1	573697,06	1403373,93
2	573701,25	1403368,03
3	573711,37	1403358,13
4	573717,95	1403357,31
5	573704,31	1403370,65
6	573699,92	1403376,70

41:05:0000000:1903 площадью 1291 кв.м.

№ точки	X	Y
1	572908,74	1404461,96
2	572914,92	1404457,21
3	572917,43	1404451,66

№ точки

X

Y

1	573095,09	1404353,96
2	573113,76	1404329,06
3	573117,22	1404323,16
4	573126,90	1404320,59
5	573108,53	1404338,24
6	573098,38	1404356,24

41:05:0101067:3У4 площадью 37 кв.м.

№ точки	X	Y
1	573699,92	1403376,70
2	573704,31	1403370,65
3	573717,95	1403357,31
4	573700,47	1403378,87

41:05:0101067:3У5 площадью 121 кв.м

№ точки	X	Y
1	573692,80	1403369,79
2	573703,27	1403356,00
3	573711,37	1403358,13
4	573701,25	1403368,03
5	573697,06	1403373,93

41:05:0101067:810:3У1 площадью 163 кв.м.

№ точки	X	Y
1	573345,58	1403885,26
2	573363,61	1403870,13
3	573363,21	1403854,91
4	573367,25	1403856,45
5	573367,65	1403871,95
6	573346,56	1403889,66

41:05:0101058:3У5 площадью 32 кв.м.

№ точки	X	Y
1	573089,56	1404354,98
2	573091,8	1404351,68
3	573095,09	1404353,96
4	573098,38	1404356,24
5	573096,14	1404359,53
6	573093,48	1404357,69

41:05:0101075:3У3 площадью 32 кв.м.

№ точки	X	Y
1	572922,71	1404485,92
2	572927,67	1404479,63
3	572930,81	1404482,11
4	572925,85	1404488,39

Взам. инв. №

Подпись и дата

Инов.№

Лист

27

Изм. Кол. Лист № док Подпись Дата

4	572920,93	1404443,91
5	572927,71	1404438,67
6	572961,82	1404463,7
7	572944,21	1404487,78

км 26+600 – км 27+000
(система координат МСК-41)

41:05:0101058:3У1 площадью 671 кв.м.

№ точки	X	Y
1	575582,77	1401830,94
2	575607,60	1401818,52
3	575609,45	1401826,60
4	575618,94	1401846,75
5	575605,20	1401855,65

41:05:0101058:3У2 площадью 863 кв.м.

№ точки	X	Y
1	575670,78	1401783,93
2	575676,24	1401781,94
3	575679,24	1401778,39
4	575795,86	1401735,56
5	575797,05	1401738,26
6	575774,87	1401748,03
7	575753,77	1401756,64
8	575728,43	1401769,93
9	575707,53	1401776,51
10	575685,21	1401786,55

41:05:0000000:94:3У1 площадью 1763 кв.м.

№ точки	X	Y
1	575534,28	1401791,63
2	575542,65	1401783,74
3	575541,44	1401777,67
4	575534,15	1401761,03
5	575523,46	1401742,64
6	575547,09	1401727,00
7	575572,34	1401763,70
8	575580,62	1401776,08

41:05:0101062:3У1 площадью 28 кв.м.

№ точки	X	Y
1	575532,42	1401790,99
2	575539,61	1401784,23
3	575541,44	1401777,67
4	575542,65	1401783,74
5	575534,28	1401791,63

км 27+800 – км 28+200, км 28+700 – км 29+100
(система координат МСК-41)

41:05:0101057:3У1 площадью 79 кв.м.

№ точки	X	Y
1	577659,29	1400888,70
2	577707,37	1400864,43
3	577763,31	1400839,86
4	577711,46	1400863,54
5	577697,40	1400871,60
6	577687,91	1400874,96
7	577679,26	1400879,71

41:05:0101060:2098:3У1 площадью 445 кв.м.

№ точки	X	Y
1	576773,77	1401246,35
2	576777,25	1401236,81
3	576773,24	1401209,30
4	576782,13	1401205,50
5	576792,44	1401237,89

41:05:0101060:2099:3У1 площадью 22 кв.м.

№ точки	X	Y
1	576799,66	1401226,19

41:05:0101060:1904:3У1 площадью 270 кв.м.

№ точки	X	Y
1	576782,13	1401205,50
2	576785,39	1401204,11
3	576799,66	1401226,19

Индв.№	Подпись и дата	Взам. инв. №
Изм.	Кол.	Лист
№ док	Подпись	Дата

2	576803,87	1401229,89
3	576808,17	1401231,97
4	576802,68	1401234,28

41:05:0101057:2419:3У1 площадью 151 кв.м.

№ точки	X	Y
1	576813,32	1401283,86
2	576865,87	1401260,74
3	576867,59	1401264,46
4	576837,07	1401276,61

41:05:0101060:2257:3У1 площадью 94 кв.м.

№ точки	X	Y
1	577373,23	1400969,20
2	577377,75	1400962,72
3	577395,20	1400955,95
4	577399,88	1400957,95

41:05:0101060:2208:3У1 площадью 53 кв.м.

№ точки	X	Y
1	577449,20	1400931,02
2	577447,77	1400922,25
3	577444,45	1400909,20
4	577453,99	1400928,73

41:05:0101060:2101:3У1 площадью 27 кв.м.

№ точки	X	Y
1	577475,26	1400919,19
2	577485,93	1400921,08
3	577478,13	1400924,76

4	576802,68	1401234,28
5	576792,44	1401237,89

41:05:0101057:2426:3У1 площадью 210 кв.м.

№ точки	X	Y
1	576813,32	1401283,86
2	576865,87	1401260,74
3	576867,59	1401264,46
4	576837,07	1401276,61

41:05:0101060:2257:3У2 площадью 98 кв.м.

№ точки	X	Y
1	577447,00	1400938,14
2	577449,20	1400931,02
3	577462,05	1400925,51
4	577464,92	1400930,89

41:05:0101060:2249:3У1 площадью 340 кв.м.

№ точки	X	Y
1	577455,13	1400927,84
2	577443,02	1400903,45
3	577441,84	1400898,83
4	577450,77	1400895,13
5	577465,14	1400923,72

41:05:0101060:1904:3У2 площадью 338 кв.м.

№ точки	X	Y
1	577453,99	1400928,73
2	577444,45	1400909,20
3	577443,02	1400903,45
4	577455,13	1400927,84
5	577465,14	1400923,72
6	577450,77	1400895,13
7	577453,88	1400893,83
8	577468,23	1400912,89
9	577475,26	1400919,19
10	577478,13	1400924,76
11	577464,92	1400930,89
12	577462,05	1400925,51

км 29+800 – км 30+200
(система координат МСК-41)

41:05:0101057:3У1 площадью 187 кв.м.

№ точки	X	Y
1	578438,78	1400514,93
2	578462,22	1400510,81
3	578472,49	1400518,85
4	578486,64	1400541,17
5	578470,40	1400520,19

41:05:0101060:3У1 площадью 50 кв.м.

№ точки	X	Y
1	578441,70	1400459,49
2	578442,50	1400454,31
3	578463,34	1400444,17

41:05:0101055:3У1 площадью 35 кв.м.

Инд.№	Подпись и дата	Взам. инв. №
Изм.	Кол.	Лист
№ док	Подпись	Дата

6	578456,74	1400514,04
7	578443,57	1400522,84

41:05:0101060:3У2 площадью 186 кв.м.

№ точки	X	Y
1	578481,02	1400434,08
2	578482,70	1400428,15
3	578493,61	1400418,32
4	578504,57	1400413,74
5	578509,48	1400418,39

41:05:0101055:3У3 площадью 1049 кв.м.

№ точки	X	Y
1	578782,51	1400271,81
2	578839,47	1400216,20
3	578850,41	1400208,49
4	578883,08	1400211,23
5	578903,25	1400214,89
6	578902,92	1400217,58
7	578830,64	1400231,69

41:05:0101057:2287:3У1 площадью 656 кв.м.

№ точки	X	Y
1	578438,78	1400514,93
2	578470,37	1400495,67
3	578495,49	1400535,84
4	578486,64	1400541,17
5	578472,49	1400518,85
6	578462,22	1400510,81

41:05:0101060:1904:3У1 площадью 30 кв.м.

№ точки	X	Y
1	578493,61	1400418,32
2	578505,56	1400412,07
3	578512,40	1400415,96
4	578517,37	1400413,72
5	578509,48	1400418,39
6	578504,57	1400413,74

41:05:0101055:2295:3У1 площадью 246 кв.м.

№ точки	X	Y
1	578782,51	1400271,81
2	578830,63	1400231,70
3	578819,86	1400246,03
4	578786,77	1400275,15

41:05:0101006:5649:3У1 площадью 388 кв.м.

№ точки	X	Y
1	578737,35	1400202,80
2	578737,52	1400195,04
3	578769,52	1400194,20

№ точки	X	Y
1	578496,90	1400480,32
2	578509,01	1400473,47
3	578511,93	1400477,57

41:05:0101055:3У2 площадью 150 кв.м.

№ точки	X	Y
1	578509,01	1400473,47
2	578542,26	1400454,65
3	578547,60	1400454,19
4	578511,93	1400477,57

41:05:0101057:2424:3У1 площадью 417 кв.м.

№ точки	X	Y
1	578335,68	1400570,40
2	578358,93	1400551,38
3	578384,33	1400538,65
4	578389,30	1400546,71
5	578346,47	1400567,45

41:05:0101055:2280:3У1 площадью 660 кв.м.

№ точки	X	Y
1	578470,37	1400495,67
2	578496,90	1400480,32
3	578489,91	1400502,22
4	578492,42	1400513,04
5	578503,69	1400530,96
6	578495,49	1400535,84

41:05:0101055:2364:3У1 площадью 783 кв.м.

№ точки	X	Y
1	578650,61	1400386,31
2	578782,51	1400271,81
3	578786,77	1400275,15
4	578748,79	1400307,99
5	578685,57	1400358,10
6	578677,47	1400373,44
7	578660,01	1400385,94

41:05:0101055:2278:3У1 площадью 720 кв.м.

№ точки	X	Y
1	578830,63	1400231,70
2	578902,92	1400217,58
3	578900,86	1400237,90

41:05:0101055:4:3У1 площадью 669 кв.м.

№ точки	X	Y
1	578850,41	1400208,49
2	578868,53	1400190,75
3	578872,05	1400181,85

Инд.№	Подпись и дата	Взам. инв. №

Изм.	Кол.	Лист	№ док	Подпись	Дата
------	------	------	-------	---------	------

4	578781,37	1400197,00
5	578775,45	1400205,41

4	578904,60	1400149,35
5	578908,61	1400153,36
6	578895,20	1400168,39
7	578879,71	1400181,90
8	578874,48	1400193,93
9	578876,65	1400204,92
10	578883,08	1400211,23

км 30+800 – км 31+200
(система координат МСК-41)

41:05:0101055:3У1 площадью 226 кв.м.

№ точки	X	Y
1	579305,89	1399456,62
2	579308,59	1399442,63
3	579315,95	1399424,64
4	579325,33	1399400,20
5	579332,32	1399377,77
6	579345,08	1399354,26

41:05:0101055:3У2 площадью 113 кв.м.

№ точки	X	Y
1	579355,57	1399303,39
2	579359,31	1399293,19
3	579370,96	1399253,17
4	579345,08	1399354,26

41:05:0101055:3У3 площадью 62 кв.м.

№ точки	X	Y
1	579376,33	1399385,41
2	579393,85	1399323,09
3	579379,08	1399382,65

41:05:0101006:5649:3У1 площадью 384 кв.м.

№ точки	X	Y
1	578956,42	1400035,66
2	578981,74	1400005,00
3	579006,25	1399973,24
4	579020,38	1399952,64
5	578992,65	1400003,73

41:05:0101006:5650:3У1 площадью 201 кв.м.

№ точки	X	Y
1	579332,32	1399377,77
2	579355,57	1399303,39
3	579345,08	1399354,26

41:05:0101055:2284:3У1 площадью 365 кв.м.

№ точки	X	Y
1	579379,08	1399382,65
2	579393,85	1399323,09
3	579399,13	1399327,23
4	579396,56	1399338,59
5	579393,91	1399353,73
6	579387,75	1399373,96

41:05:0101055:2937:3У1 площадью 144 кв.м.

№ точки	X	Y
1	579414,66	1399246,61
2	579422,00	1399219,27
3	579424,86	1399217,03
4	579426,65	1399213,98
5	579420,49	1399247,75

41:05:0101055:3125:3У1 площадью 468 кв.м.

№ точки	X	Y
1	579394,20	1399323,10
2	579413,61	1399246,64
3	579420,43	1399248,13
4	579408,93	1399286,50
5	579399,22	1399327,00

41:05:0101055:2278:3У1 площадью 273 кв.м.

№ точки	X	Y
1	579393,85	1399323,09
2	579439,93	1399143,83
3	579436,15	1399168,35
4	579426,65	1399213,98
5	579424,86	1399217,03
6	579422,00	1399219,27
7	579414,66	1399246,61
8	579420,49	1399247,75
9	579420,43	1399248,13
10	579413,61	1399246,64
11	579394,20	1399323,10

Взам. инв. №

Подпись и дата

Инв. №

Лист

31

Изм. Кол. Лист № док Подпись Дата

12	579399,22	1399327,00
13	579399,13	1399327,23

км 35+040 – км 37+120 г. Елизово
(система координат МСК-41)

41:05:0000000:ЗУ1 площадью 3381 кв.м.

№ точки	X	Y
1	579039,81	1397011,33
2	579014,71	1396986,18
3	578812,33	1396728,98
4	578779,91	1396689,50
5	578759,96	1396660,98
6	578750,58	1396649,78
7	578750,13	1396649,21
8	578754,12	1396649,3
9	578760,02	1396659,81
10	578774,88	1396673,32
11	578837,08	1396751,93
12	578875,79	1396797,82
13	578924,23	1396861,62
14	578973,91	1396924,27
15	578997,03	1396955,67
16	579005,73	1396957,55
17	579013,80	1396949,81
18	579036,01	1396976,31

41:05:0101005:ЗУ1 площадью 5096 кв.м.

№ точки	X	Y
1	578917,21	1396918,06
2	578900,62	1396905,11
3	578813,21	1396789,84
4	578770,71	1396733,93
5	578758,65	1396725,71
6	578728,75	1396684,09
7	578679,45	1396621,14
8	578666,56	1396605,81
9	578630,89	1396557,48
10	578581,67	1396494,34
11	578558,22	1396462,04
12	578532,46	1396431,41
13	578508,96	1396398,93
14	578459,02	1396336,46
15	578434,86	1396304,46
16	578423,56	1396287,98
17	578398,85	1396256,45
18	578387,58	1396239,97
19	578361,83	1396209,44
20	578337,73	1396177,48
21	578324,90	1396162,05
22	578313,54	1396145,70
23	578285,62	1396117,02
24	578279,00	1396101,52
25	578621,51	1396077,37
26	578629,76	1396545,97

41:05:0101004:ЗУ1 площадью 1063 кв.м.

№ точки	X	Y
1	578727,22	1396621,28
2	578718,51	1396610,75
3	578642,55	1396511,39
4	578547,02	1396385,45
5	578532,55	1396363,41
6	578578,79	1396420,78
7	578614,39	1396469,13
8	578663,73	1396532,01
9	578680,35	1396552,12

41:05:0101005:ЗУ2 площадью 496 кв.м.

№ точки	X	Y
1	578261,51	1396077,37
2	578234,48	1396045,85
3	578225,99	1396040,66
4	578209,51	1396020,89
5	578205,84	1396010,58
6	578185,85	1395987,37
7	578144,90	1395928,92

41:05:0101004:ЗУ3 площадью 348 кв.м.

№ точки	X	Y
1	578220,14	1395952,78
2	578128,52	1395832,90
3	578118,97	1395818,01
4	578179,64	1395894,12

41:05:0101005:ЗУ3 площадью 83 кв.м.

№ точки	X	Y
1	578039,06	1395800,87
2	577999,84	1395791,01
3	577994,31	1395791,01
4	578002,73	1395787,93

41:05:0101005:ЗУ4 площадью 133 кв.м.

№ точки	X	Y
1	577975,42	1395788,30
2	577947,03	1395792,78
3	577912,46	1395801,20

Индв.№	Подпись и дата	Взам. инв. №			
	Изм.	Кол.	Лист	№ док	Подпись

4	577959,90	1395785,91
---	-----------	------------

41:05:0101005:3У6 площадью 84 кв.м.

№ точки	X	Y
1	577502,63	1396034,38
2	577495,7	1396038,43
3	577445,48	1396069,17
4	577489,42	1396039,32

41:05:0101005:3У7 площадью 481 кв.м.

№ точки	X	Y
1	577554,95	1395962,62
2	577525,24	1395981,59
3	577491,37	1396006,34
4	577421,98	1396046,34
5	577375,72	1396073,22
6	577384,20	1396066,97
7	577490,99	1396003,50
8	577491,37	1395998,90
9	577505,65	1395989,04

41:05:0101005:3У8 площадью 115 кв.м.

№ точки	X	Y
1	577435,96	1396074,88
2	577400,77	1396092,85
3	577376,24	1396105,55
4	577395,14	1396093,36
5	577418,76	1396080,53

41:05:0101005:3У10 площадью 49 кв.м.

№ точки	X	Y
1	577143,09	1396212,28
2	577111,96	1396227,86
3	577139,76	1396210,77

41:05:0101005:3У11 площадью 2007 кв.м.

№ точки	X	Y
1	577111,96	1396227,86
2	577065,34	1396259,87
3	577029,4	1396282,12
4	577010,06	1396292,01
5	576991,55	1396309,09
6	576978,89	1396325,16
7	576960,08	1396356,03
8	576930,85	1396396,71
9	576924,95	1396408,67
10	576911,71	1396424,83
11	576900,51	1396443,15
12	576820	1396558,73
13	576787,56	1396600,05

41:05:0101005:3У5 площадью 789 кв.м.

№ точки	X	Y
1	577881,93	1395760,86
2	577835,73	1395803,30
3	577812,62	1395821,52
4	577813,71	1395816,39
5	577758,86	1395846,56
6	577733,98	1395862,44
7	577713,07	1395874,94
8	577657,34	1395905,13
9	577637,27	1395917,72
10	577617,49	1395927,85
11	577599,33	1395940,35
12	577579,15	1395952,16
13	577554,95	1395962,62
14	577583,92	1395946,52
15	577619,83	1395925,39
16	577645,42	1395911,08
17	577689,86	1395884,41
18	577746,09	1395853,13
19	577796,39	1395824,18
20	577819,23	1395810,2
21	577862,19	1395777,03

41:05:0101005:3У9 площадью 42 кв.м.

№ точки	X	Y
1	577150,57	1396215,66
2	577116,02	1396230,26
3	577147,82	1396214,41

41:05:0101005:3У12 площадью 52 кв.м.

№ точки	X	Y
1	576766,12	1396645,42
2	576764,16	1396647,85
3	576762,96	1396650,19
4	576753,48	1396642,82
5	576759,96	1396641,27

41:05:0101005:3У13 площадью 147 кв.м.

№ точки	X	Y
1	576753,48	1396642,82
2	576738,65	1396662,02
3	576735,01	1396658,27
4	576748,55	1396639,06
5	576752,78	1396636,17
6	576752,36	1396642,01

41:05:0101005:3У14 площадью 30 кв.м.

№ точки	X	Y
1	576734,72	1396667,11
2	576730,41	1396672,70

Инд.№ Инв. инв. №

Подпись и дата

Взам. инв. №

Изм.	Кол.	Лист	№ док	Подпись	Дата

14	576790,84	1396602,36
15	576823,01	1396561,38
16	576805,81	1396589,2
17	576795,11	1396605,37
18	576781,94	1396623,8
19	576781,16	1396625,72
20	576766,99	1396615,75
21	576799,3	1396576,33
22	576859,99	1396491,04
23	576868,13	1396485,57
24	576911,46	1396423,03
25	576918,73	1396411,85
26	576945,86	1396373,23
27	576985,74	1396313,39
28	577004,57	1396294,69
29	577015,52	1396287,13
30	577023,02	1396280,51
31	577031,13	1396279,48
32	577087,21	1396243,56

41:05:0101005:1698:3У1 площадью 2183 кв.м.

№ точки	X	Y
1	577812,62	1395821,52
2	577760,92	1395849,99
3	577736,09	1395865,85
4	577712,18	1395880,13
5	577659,35	1395908,59
6	577639,25	1395921,20
7	577619,55	1395931,30
8	577602,10	1395943,31
9	577580,96	1395955,73
10	577556,83	1395966,17
11	577527,49	1395984,90
12	577493,25	1396009,71
13	577424,05	1396049,77
14	577368,70	1396082,07
15	577326,63	1396106,75
16	577338,26	1396096,64
17	577365,63	1396080,34
18	577375,72	1396073,22
19	577421,98	1396046,34
20	577491,37	1396006,34
21	577525,24	1395981,59
22	577554,95	1395962,62
23	577579,15	1395952,16
24	577599,33	1395940,35
25	577617,49	1395927,85
26	577637,27	1395917,72
27	577657,34	1395905,13
28	577713,07	1395874,94
29	577733,98	1395862,44
30	577758,86	1395846,56

3	576728,16	1396667,98
4	576731,32	1396663,50

41:05:0101005:3У15 площадью 13 кв.м.

№ точки	X	Y
1	576705,32	1396703,96
2	576696,76	1396712,51
3	576704,06	1396702,16

41:05:0101055:2797:3У1 площадью 915 кв.м.

№ точки	X	Y
1	579231,89	1397275,56
2	579192,40	1397219,61
3	579150,75	1397167,23
4	579167,27	1397178,50
5	579205,35	1397225,89
6	579243,29	1397274,95

41:05:0101005:1812:3У1 площадью 789 кв.м.

№ точки	X	Y
1	578900,62	1396905,11
2	578871,93	1396872,24
3	578848,86	1396843,89
4	578813,37	1396795,62
5	578775,67	1396748,94
6	578758,65	1396725,71
7	578770,71	1396733,93
8	578813,21	1396789,84

41:05:0101004:67:3У1 площадью 406 кв.м.

№ точки	X	Y
1	578750,13	1396649,21
2	578727,22	1396621,28
3	578680,35	1396552,12
4	578700,39	1396578,42
5	578713,88	1396594,37
6	578750,09	1396642,60
7	578754,12	1396649,30

41:05:0101005:1698:3У2 площадью 1945 кв.м.

№ точки	X	Y
1	577147,82	1396214,41
2	577116,02	1396230,26
3	577067,52	1396263,23
4	577031,39	1396285,59
5	577012,37	1396295,32
6	576994,49	1396311,81
7	576982,18	1396327,45
8	576963,41	1396358,24
9	576934,29	1396398,77
10	576928,34	1396410,85
11	576914,98	1396427,15

Индв.№	Подпись и дата	Взам. инв. №			
	Изм.	Кол.	Лист	№ док	Подпись

31	577813,71	1395816,39
----	-----------	------------

41:05:0101006:270:3У1 площадью 281 кв.м

№ точки	X	Y
1	576763,03	1396743,28
2	576741,23	1396751,58
3	576753,43	1396739,26
4	576745,72	1396717,17
5	576750,17	1396711,58

41:05:0101006:3У2 площадью 175 кв.м.

№ точки	X	Y

№ точки	X	Y
1	576789,97	1396661,89
2	576773,45	1396689,33
3	576768,23	1396685,74
4	576786,20	1396659,24

41:05:0000000:1424:3У2 площадью 71 кв.м.

№ точки	X	Y
1	576823,01	1396561,38
2	576790,84	1396602,36
3	576787,56	1396600,05
4	576820,00	1396558,73

41:05:0101006:3717:3У1 площадью 113 кв.м.

№ точки	X	Y
1	576804,15	1396641,67
2	576789,97	1396661,89
3	576786,20	1396659,24
4	576800,40	1396639,07

41:05:0101006:3У1 площадью 8 кв.м.

№ точки	X	Y
1	576805,18	1396640,21
2	576804,15	1396641,67
3	576800,40	1396639,07
4	576801,37	1396637,57

12	576903,87	1396445,33
13	576823,01	1396561,38
14	576820,00	1396558,73
15	576900,51	1396443,15
16	576911,71	1396424,83
17	576924,95	1396408,67
18	576930,85	1396396,71
19	576960,08	1396356,03
20	576978,89	1396325,16
21	576991,55	1396309,09
22	577010,06	1396292,01
23	577029,4	1396282,12
24	577065,34	1396259,87
25	577111,96	1396227,86
26	577143,09	1396212,28

41:05:0000000:1424:3У1 площадью 210 кв.м.

№ точки	X	Y
1	576823,01	1396561,38
2	576790,84	1396602,36
3	576787,56	1396600,05
4	576820,00	1396558,73

41:05:0000000:1691:3У1 площадью 32 кв.м.

№ точки	X	Y
1	576738,65	1396662,02
2	576734,72	1396667,11
3	576731,32	1396663,5
4	576735,01	1396658,27

41:05:0000000:1684:3У1 площадью 354 кв.м..

№ точки	X	Y
1	576773,45	1396689,33
2	576757,60	1396715,57
3	576760,99	1396729,97
4	576759,94	1396732,12
5	576760,97	1396734,64
6	576762,13	1396732,27
7	576767,38	1396741,53
8	576763,03	1396743,28
9	576751,33	1396714,43
10	576750,17	1396711,58
11	576768,23	1396685,74

6. ПЕРЕЧЕНЬ КООРДИНАТ ХАРАКТЕРНЫХ ТОЧЕК КРАСНЫХ ЛИНИЙ

км 13+800 – км 16+400 г. Петропавловск-Камчатский
(система координат МСК-41)

_____ граница красной линии слева

_____ граница красной линии справа

Индв.№
Подпись и дата
Взам. инв. №

Изм.	Кол.	Лист	№ док	Подпись	Дата	Лист
						35

№ точки	X, м	Y, м
1	567483,66	1411212,35
2	567496,31	1411227,81
3	567522,68	1411227,39
4	567534,81	1411213,53
5	567544,33	1411222,23
6	567576,65	1411214,52
7	567592,07	1411192,81
8	567620,39	1411172,71
9	567635,41	1411171,57
10	567662,43	1411170,32
11	567682,82	1411173,32
12	567760,42	1411167,64
13	567801,60	1411165,74
14	567849,30	1411147,51
15	567863,85	1411140,49
16	567873,20	1411132,95
17	567881,60	1411120,63
18	567891,83	1411115,03
19	567899,26	1411124,24
20	567930,08	1411113,94
21	567937,15	1411098,58
22	567961,00	1411083,20
23	568042,50	1411047,44
24	568058,69	1411030,09
25	568068,92	1411019,12
26	568082,99	1411002,98
27	568091,78	1410992,78
28	568107,07	1410981,03
29	568131,90	1410964,35
30	568145,10	1410959,87
31	568150,55	1410958,30
32	568169,75	1410943,15
33	568193,75	1410923,40
34	568204,83	1410912,60
35	568226,83	1410892,86
36	568241,91	1410876,01
37	568251,41	1410861,28
38	568254,68	1410842,37
39	568261,42	1410830,90
40	568266,58	1410822,11
41	568273,98	1410804,13
42	568276,18	1410795,25
43	568295,53	1410757,04
44	568297,53	1410755,22
45	568318,48	1410745,47
46	568338,88	1410732,80

№ точки	X	Y
1	569758,05	1408999,35
2	569748,21	1409013,68
3	569727,07	1409039,88
4	569706,25	1409066,88
5	569693,22	1409098,33
6	569674,80	1409117,80
7	569667,02	1409126,90
8	569655,17	1409143,07
9	569648,94	1409155,82
10	569629,13	1409179,14
11	569604,97	1409198,37
12	569584,66	1409203,76
13	569577,71	1409213,94
14	569559,90	1409225,88
15	569544,58	1409233,87
16	569533,07	1409237,02
17	569494,43	1409270,87
18	569475,93	1409283,54
19	569446,50	1409315,22
20	569415,86	1409328,81
21	569406,74	1409337,78
22	569386,82	1409366,56
23	569376,37	1409387,22
24	569359,98	1409403,77
25	569330,86	1409416,03
26	569282,96	1409430,76
27	569256,42	1409444,19
28	569235,33	1409455,99
29	569188,26	1409480,52
30	569143,93	1409507,72
31	569127,28	1409522,17
32	568981,25	1409604,30
33	568924,32	1409651,12
34	568898,51	1409676,97
35	568872,89	1409685,39
36	568847,45	1409703,45
37	568823,33	1409715,49
38	568805,50	1409733,48
39	568816,29	1409753,42
40	568801,82	1409762,65
41	568798,67	1409760,68
42	568794,96	1409754,72
43	568788,92	1409763,99
44	568774,57	1409775,80
45	568758,32	1409784,92
46	568736,00	1409805,04

Инд.№	Подпись и дата	Взам. инв. №

Изм.	Кол.	Лист	№ док	Подпись	Дата

47	568351,75	1410708,88
48	568338,96	1410710,37
49	568337,87	1410703,21
50	568357,01	1410699,11
51	568360,42	1410678,12
52	568374,91	1410646,58
53	568384,83	1410616,48
54	568410,17	1410556,64
55	568420,87	1410534,86
56	568425,76	1410526,98
57	568432,78	1410503,60
58	568436,67	1410484,64
59	568447,71	1410464,77
60	568453,55	1410444,09
61	568444,31	1410435,60
62	568447,33	1410420,72
63	568460,80	1410418,45
64	568468,95	1410389,62
65	568481,26	1410299,65
66	568473,20	1410293,35
67	568477,76	1410257,98
68	568478,12	1410242,43
69	568481,02	1410222,32
70	568504,25	1410112,26
71	568511,78	1410082,14
72	568515,46	1410073,39
73	568518,31	1410062,57
74	568523,12	1410037,60
75	568539,68	1409992,52
76	568549,49	1409973,51
77	568560,07	1409946,71
78	568573,40	1409922,83
79	568589,87	1409900,62
80	568616,59	1409863,05
81	568638,77	1409827,49
82	568660,03	1409809,10
83	568668,15	1409788,49
84	568690,43	1409750,64
85	568710,48	1409727,01
86	568717,29	1409717,67
87	568735,15	1409694,32
88	568752,52	1409690,89
89	568772,01	1409694,13
90	568789,58	1409657,24
91	568802,41	1409645,68
92	568811,23	1409637,80
93	568825,76	1409628,03

47	568720,44	1409823,15
48	568705,55	1409845,52
49	568696,49	1409863,95
50	568681,36	1409887,21
51	568664,56	1409907,64
52	568651,38	1409923,07
53	568604,72	1409992,74
54	568569,58	1410069,85
55	568550,02	1410116,42
56	568535,86	1410186,42
57	568527,19	1410253,87
58	568513,30	1410323,25
59	568517,10	1410340,66
60	568509,22	1410343,64
61	568505,49	1410362,25
62	568503,20	1410388,50
63	568496,74	1410423,20
64	568498,51	1410430,31
65	568505,62	1410435,12
66	568503,78	1410445,36
67	568492,07	1410447,59
68	568483,52	1410478,25
69	568487,15	1410483,10
70	568483,12	1410499,57
71	568477,55	1410500,56
72	568468,44	1410536,70
73	568463,17	1410548,97
74	568460,43	1410594,88
75	568459,03	1410618,46
76	568455,22	1410638,61
77	568440,40	1410692,41
78	568426,37	1410710,72
79	568405,11	1410697,75
80	568404,80	1410702,56
81	568395,14	1410701,97
82	568361,61	1410760,40
83	568356,35	1410775,77
84	568366,97	1410784,90
85	568359,55	1410828,43
86	568342,47	1410870,41
87	568341,28	1410872,94
88	568332,37	1410884,92
89	568302,75	1410916,37
90	568286,41	1410891,27
91	568280,14	1410885,90
92	568276,13	1410890,58
93	568260,12	1410918,05

Индв.№	Подпись и дата	Взам. инв. №
Изм.	Кол.	Лист
№ док	Подпись	Дата

94	568875,87	1409611,11
95	568893,04	1409606,86
96	568922,80	1409587,61
97	568936,72	1409571,03
98	568956,09	1409551,00
99	569040,65	1409493,70
100	569066,25	1409479,64
101	569083,39	1409472,82
102	569100,84	1409463,31
103	569118,78	1409450,19
104	569128,45	1409445,45
105	569132,24	1409432,99
106	569152,22	1409435,04
107	569156,54	1409426,73
108	569190,17	1409390,91
109	569199,28	1409379,19
110	569204,26	1409363,14
111	569220,96	1409345,15
112	569223,21	1409343,28
113	569242,53	1409327,31
114	569263,79	1409308,78
115	569278,27	1409301,16
116	569292,06	1409293,91
117	569305,39	1409286,90
118	569373,98	1409281,35
119	569446,78	1409229,11
120	569505,75	1409183,86
121	569512,42	1409173,97
122	569532,04	1409148,36
123	569551,94	1409135,97
124	569569,73	1409100,57
125	569586,66	1409083,89
126	569618,59	1409061,61
127	569646,46	1409043,78
128	569668,52	1409022,52
129	569688,77	1408989,54
130	569709,47	1408962,82

94	568259,82	1410938,12
95	568260,43	1410943,08
96	568255,00	1410965,70
97	568243,68	1410979,34
98	568190,44	1411003,58
99	568149,20	1411030,66
100	568135,65	1411040,07
101	568128,98	1411044,69
102	568118,97	1411051,62
103	568114,66	1411054,64
104	568062,80	1411090,69
105	568045,81	1411102,43
106	568029,44	1411112,30
107	568022,65	1411121,02
108	568020,53	1411134,39
109	568008,57	1411150,26
110	567987,48	1411164,77
111	567922,57	1411180,49
112	567876,34	1411195,47
113	567836,20	1411213,84
114	567820,38	1411223,59
115	567803,97	1411229,53
116	567796,19	1411230,51
117	567789,51	1411230,54
118	567780,97	1411239,97
119	567771,09	1411246,38
120	567760,41	1411249,95
121	567740,47	1411246,61
122	567722,80	1411242,36
123	567691,39	1411246,99
124	567671,54	1411242,03
125	567638,19	1411240,77
126	567571,57	1411256,90
127	567571,69	1411272,73
128	567555,85	1411272,85
129	567553,32	1411254,44
130	567489,00	1411259,34

км 18+400 – км 18+800
(система координат МСК-41)

граница красной линии слева

№ точки	X, м	Y, м
1	570012,34	1408160,18
2	570012,81	1408132,62
3	570011,10	1408113,97
4	570011,52	1408094,56

граница красной линии справа

№ точки	X, м	Y, м
1	570387,38	1407067,68
2	570358,57	1407095,28
3	570343,07	1407115,68
4	570330,77	1407120,63

Инд. №	Подпись и дата	Взам. инв. №

Изм.	Кол.	Лист	№ док	Подпись	Дата

5	570014,34	1408077,33
6	570014,64	1408066,59
7	570016,17	1408055,60
8	570016,11	1408039,96
9	570014,76	1408017,32
10	570015,09	1407997,87
11	570012,90	1407979,84
12	570012,77	1407953,28
13	570005,63	1407950,41
14	570004,89	1407934,02
15	570011,73	1407931,13
16	570004,32	1407875,26
17	570004,84	1407855,29
18	570003,35	1407839,21
19	570003,04	1407817,78
20	570004,00	1407802,30
21	570001,36	1407792,39
22	569975,92	1407779,10
23	569981,31	1407743,39
24	569987,72	1407742,29
25	569993,39	1407743,48
26	569994,18	1407723,01
27	569992,07	1407707,37
28	569992,58	1407670,59
29	569995,82	1407642,65
30	569999,98	1407620,13
31	570002,66	1407596,73
32	570007,75	1407574,90
33	570016,05	1407550,02
34	570018,00	1407529,00
35	570033,12	1407512,32
36	570036,84	1407479,47
37	570089,20	1407342,96
38	570080,94	1407329,19
39	570076,74	1407324,91
40	570072,69	1407315,54
41	570069,68	1407303,61
42	570085,00	1407295,00
43	570092,70	1407303,20
44	570099,75	1407308,13
45	570109,01	1407308,23
46	570242,67	1407113,47
47	570316,61	1407040,17
48	570333,12	1407028,87
49	570344,48	1407021,07

5	570306,94	1407135,41
6	570287,79	1407153,96
7	570270,18	1407174,29
8	570241,31	1407205,80
9	570241,11	1407219,78
10	570229,37	1407236,30
11	570214,05	1407247,84
12	570188,74	1407287,76
13	570163,91	1407337,18
14	570148,30	1407359,80
15	570134,82	1407388,97
16	570127,93	1407411,74
17	570129,82	1407418,02
18	570132,87	1407423,93
19	570148,78	1407466,08
20	570135,49	1407472,88
21	570123,37	1407459,89
22	570118,97	1407465,72
23	570106,27	1407463,29
24	570075,99	1407568,47
25	570085,95	1407683,50
26	570089,99	1407711,07
27	570089,39	1407752,41
28	570080,90	1407775,59
29	570080,28	1407781,72
30	570066,79	1407810,04
31	570072,24	1407908,90
32	570079,21	1407929,75
33	570077,67	1407944,99
34	570071,53	1407952,58
35	570075,73	1407985,09
36	570085,56	1408017,31
37	570080,19	1408041,17
38	570075,62	1408054,43
39	570073,80	1408125,90
40	570072,43	1408163,16

км 20+400 – км 21+300, км 21+800 – км 22+200

Инд.№	Подпись и дата	Взам. инв. №
Изм.	Кол.	Лист
№ док	Подпись	Дата

(система координат МСК-41)

граница красной линии слева

№ точки	X, м	Y, м
1	572597,80	1404965,32
2	572570,40	1405011,99
3	572538,04	1405053,88
4	572527,94	1405053,22
5	572527,63	1405067,50
6	572481,88	1405130,82
7	572414,86	1405220,80
8	572370,78	1405283,39
9	572354,77	1405298,89
10	572341,76	1405315,30
11	572336,01	1405329,36
12	572287,55	1405398,79
13	572287,09	1405409,48
14	572274,25	1405427,57
15	572250,93	1405413,34
16	572245,62	1405417,23
17	572222,36	1405454,99
18	572189,19	1405505,58
19	572204,06	1405520,76
20	572154,13	1405586,65
21	572147,69	1405606,42
22	572134,96	1405621,52
23	572121,78	1405641,83
24	572118,62	1405648,85
25	572010,30	1405795,74
26	571923,77	1405920,19
27	571912,37	1405923,26
28	571901,30	1405939,76
29	571876,92	1405985,19
30	571862,75	1406004,26
31	571838,21	1406018,86
32	571804,47	1406062,19
33	571804,47	1406066,93
34	571774,98	1406116,51
35	571770,26	1406113,21
36	571755,13	1406134,33
37	571759,54	1406137,47
38	571749,63	1406151,52
39	571710,13	1406225,55
40	571701,93	1406224,32
41	571680,80	1406255,74
42	571656,33	1406287,45
43	571618,10	1406347,66

граница красной линии справа

№ точки	X, м	Y, м
1	571285,58	1406737,40
2	571305,92	1406725,46
3	571393,13	1406663,58
4	571404,80	1406657,73
5	571447,81	1406627,72
6	571459,56	1406633,44
7	571466,09	1406620,84
8	571460,18	1406614,68
9	571494,76	1406585,21
10	571535,91	1406533,69
11	571568,59	1406504,25
12	571571,71	1406505,36
13	571576,08	1406509,63
14	571580,15	1406515,42
15	571583,47	1406518,69
16	571601,13	1406508,57
17	571590,23	1406482,46
18	571589,77	1406477,78
19	571591,03	1406470,31
20	571601,69	1406458,19
21	571631,76	1406414,76
22	571644,67	1406400,81
23	571658,01	1406383,12
24	571703,27	1406315,65
25	571719,79	1406308,98
26	571732,86	1406291,59
27	571734,85	1406274,48
28	571744,90	1406256,09
29	571758,41	1406235,31
30	571780,38	1406205,38
31	571798,06	1406181,27
32	571810,28	1406166,17
33	571839,79	1406124,13
34	571859,09	1406111,83
35	571854,39	1406104,18
36	571863,72	1406092,11
37	571881,68	1406078,28
38	571885,74	1406075,84
39	571908,04	1406037,64
40	571937,38	1405990,71
41	571940,05	1405989,06
42	571976,52	1405991,91
43	571977,59	1405970,69

Индв.№	Подпись и дата	Взам. инв. №

Изм.	Кол.	Лист	№ док	Подпись	Дата	Лист
						40

44	571598,91	1406368,90
45	571559,19	1406425,15
46	571539,12	1406446,67
47	571532,15	1406461,28
48	571512,69	1406481,41
49	571466,28	1406520,25
50	571404,73	1406565,36
51	571391,97	1406570,30
52	571384,42	1406569,53
53	571348,00	1406597,24
54	571348,77	1406604,51
55	571317,76	1406625,90
56	571249,77	1406668,34

44	571967,05	1405969,46
45	571966,86	1405964,61
46	571994,24	1405919,35
47	571993,01	1405909,34
48	572041,33	1405839,67
49	572054,13	1405822,54
50	572069,02	1405814,64
51	572089,27	1405785,06
52	572117,01	1405738,92
53	572154,17	1405684,44
54	572164,12	1405674,69
55	572178,37	1405651,85
56	572187,24	1405633,77
57	572211,33	1405597,76
58	572255,40	1405537,11
59	572277,96	1405501,67
60	572312,80	1405453,05
61	572372,90	1405374,27
62	572432,83	1405293,04
63	572445,14	1405266,78
64	572496,43	1405193,48
65	572512,00	1405178,62
66	572524,54	1405162,16
67	572536,93	1405141,58
68	572546,81	1405128,76
69	572557,36	1405113,73
70	572569,34	1405097,10
71	572587,98	1405072,64
72	572590,28	1405069,31
73	572594,37	1405061,47
74	572605,29	1405049,86
75	572641,33	1404998,03

км 22+600 – км 23+000, км 23+600 – км 24+000
(система координат МСК-41)

граница красной линии слева

№ точки	X, м	Y, м
1	572597,80	1404965,32
2	572651,80	1404873,37
3	572739,06	1404754,36
4	572730,26	1404742,59
5	572739,28	1404729,01
6	572750,66	1404736,70
7	572778,56	1404697,28
8	572783,17	1404677,98
9	572798,27	1404662,02

граница красной линии справа

№ точки	X, м	Y, м
1	573833,71	1403302,92
2	573767,94	1403395,91
3	573750,24	1403427,60
4	573701,31	1403502,17
5	573666,57	1403551,60
6	573667,95	1403559,75
7	573658,46	1403564,96
8	573647,61	1403580,22
9	573626,00	1403614,17

Инд. №	Подпись и дата	Взам. инв. №

Изм.	Кол.	Лист	№ док	Подпись	Дата

10	572814,06	1404659,13
11	572834,05	1404637,22
12	572860,33	1404591,62
13	572870,46	1404573,71
14	572882,76	1404558,46
15	572886,24	1404551,78
16	572948,35	1404453,82
17	572903,35	1404523,15
18	572922,71	1404485,92
19	572918,42	1404473,01
20	572908,74	1404461,96
21	572927,71	1404438,67
22	572946,05	1404453,84
23	572954,52	1404453,76
24	572963,03	1404450,77
25	572997,44	1404395,57
26	572999,91	1404385,95
27	573010,26	1404383,22
28	573022,00	1404362,90
29	573044,92	1404329,74
30	573055,52	1404318,42
31	573083,00	1404284,00
32	573107,31	1404253,48
33	573115,62	1404236,28
34	573127,90	1404216,39
35	573180,12	1404150,22
36	573195,84	1404131,37
37	573209,68	1404112,17
38	573224,92	1404089,52
39	573228,50	1404088,30
40	573248,85	1404053,98
41	573257,71	1404040,86
42	573305,94	1403974,96
43	573311,13	1403970,50
44	573342,59	1403923,39
45	573347,18	1403906,86
46	573346,56	1403889,66
47	573345,58	1403885,26
48	573343,68	1403862,80
49	573363,21	1403854,91
50	573367,25	1403856,45
51	573376,90	1403861,36
52	573381,66	1403861,75
53	573388,54	1403855,94
54	573413,32	1403819,16
55	573436,89	1403782,57
56	573464,86	1403743,47

10	573604,00	1403647,36
11	573476,16	1403821,04
12	573414,58	1403909,72
13	573347,14	1404004,23
14	573333,14	1404012,43
15	573321,75	1404030,30
16	573307,58	1404049,56
17	573279,88	1404085,91
18	573276,76	1404088,64
19	573261,77	1404110,51
20	573261,26	1404114,01
21	573226,04	1404162,73
22	573172,33	1404249,26
23	573156,78	1404258,81
24	573141,68	1404281,05
25	573141,05	1404299,39
26	573126,90	1404320,59
27	573108,53	1404338,24
28	573098,38	1404356,24
29	573096,14	1404359,53
30	573069,00	1404393,55
31	573056,83	1404410,43
32	573030,10	1404455,39
33	573024,69	1404470,64
34	573008,90	1404484,62
35	573009,98	1404487,01
36	573012,86	1404497,28
37	573014,64	1404500,42
38	573017,98	1404502,98
39	573010,45	1404517,13
40	573004,60	1404513,91
41	572993,94	1404509,68
42	572986,76	1404509,90
43	572978,67	1404512,64
44	572970,61	1404517,90
45	572952,56	1404545,76
46	572850,87	1404684,42
47	572842,90	1404697,52
48	572822,16	1404739,41
49	572807,38	1404763,35
50	572804,46	1404775,73
51	572813,25	1404781,89
52	572800,21	1404800,50
53	572790,86	1404793,26
54	572764,63	1404835,11
55	572753,17	1404851,58
56	572733,30	1404874,76

Индв.№	Подпись и дата	Взам. инв. №
Изм.	Кол.	Лист
№ док	Подпись	Дата

57	573532,46	1403648,59
58	573536,41	1403636,95
59	573547,93	1403619,86
60	573576,24	1403588,77
61	573592,66	1403565,35
62	573648,46	1403489,81
63	573696,81	1403421,44
64	573701,77	1403396,84
65	573705,55	1403392,40
66	573698,18	1403385,21
67	573702,18	1403380,32
68	573700,47	1403378,87
69	573699,92	1403376,70
70	573697,06	1403373,93
71	573692,80	1403369,79
72	573703,27	1403356,00
73	573711,37	1403358,13
74	573717,95	1403357,31
75	573724,65	1403357,86
76	573727,60	1403355,10
77	573732,28	1403357,72
78	573730,98	1403362,45
79	573737,45	1403362,10
80	573740,31	1403360,74
81	573745,33	1403356,57
82	573750,35	1403350,80
83	573765,30	1403329,48
84	573768,36	1403318,19
85	573775,01	1403307,30
86	573786,63	1403300,59
87	573794,41	1403288,45
88	573801,33	1403279,30

57	572730,73	1404888,05
58	572682,27	1404948,26
59	572669,53	1404959,46
60	572662,48	1404969,93
61	572641,33	1404998,03

Индв.№	Подпись и дата	Взам. инв. №
Изм.	Кол.	Лист
№доку	Подпись	Дата

км 26+600 – км 27+000
(система координат МСК-41)

граница красной линии слева

№ точки	X, м	Y, м
1	576195,41	1401500,26
2	576174,72	1401509,50
3	576156,28	1401520,48
4	575992,86	1401591,82
5	575961,35	1401606,82
6	575881,37	1401637,56
7	575865,72	1401651,92
8	575844,48	1401651,87
9	575834,24	1401656,02
10	575823,39	1401656,71
11	575781,37	1401666,29
12	575777,72	1401667,72
13	575762,13	1401670,93
14	575747,20	1401679,16
15	575737,89	1401678,24
16	575727,89	1401686,64
17	575716,16	1401693,51
18	575699,21	1401700,33
19	575610,80	1401748,04
20	575572,34	1401763,70
21	575547,09	1401727,00
22	575523,46	1401742,64
23	575534,15	1401761,03
24	575541,44	1401777,67
25	575539,61	1401784,23
26	575532,42	1401790,99
27	575479,27	1401812,15
28	575477,76	1401802,74
29	575455,25	1401807,23
30	575459,69	1401821,02
31	575425,90	1401840,78
32	575407,24	1401848,44
33	575393,20	1401847,94
34	575391,72	1401844,56
35	575369,65	1401854,71
36	575343,70	1401844,25
37	575336,81	1401846,62
38	575326,68	1401852,59
39	575320,09	1401860,26
40	575315,40	1401868,65
41	575303,37	1401869,93
42	575277,85	1401884,45

граница красной линии справа

№ точки	X, м	Y, м
1	574920,34	1402166,13
2	574929,93	1402160,09
3	574956,42	1402151,53
4	574970,39	1402139,27
5	575053,54	1402107,65
6	575083,89	1402092,60
7	575105,13	1402082,07
8	575130,99	1402060,90
9	575137,51	1402053,77
10	575155,76	1402033,83
11	575168,96	1402022,94
12	575201,45	1402000,42
13	575210,93	1401996,56
14	575228,34	1401987,61
15	575235,92	1401982,28
16	575280,90	1401959,48
17	575333,10	1401936,58
18	575410,86	1401898,39
19	575431,92	1401894,11
20	575443,46	1401882,62
21	575470,37	1401873,16
22	575471,04	1401878,46
23	575488,18	1401874,26
24	575491,30	1401862,94
25	575516,60	1401849,75
26	575566,28	1401827,54
27	575582,77	1401830,94
28	575605,20	1401855,65
29	575618,94	1401846,75
30	575609,45	1401826,60
31	575607,60	1401818,52
32	575610,81	1401809,47
33	575618,29	1401803,09
34	575670,78	1401783,93
35	575685,21	1401786,55
36	575707,53	1401776,51
37	575728,43	1401769,93
38	575753,77	1401756,64
39	575774,87	1401748,03
40	575797,05	1401738,26
41	575806,20	1401737,19
42	575844,04	1401710,59

Инд.№	Подпись и дата	Взам. инв. №

Изм.	Кол.	Лист	№ док	Подпись	Дата

43	575247,09	1401895,82
44	575209,24	1401920,79
45	575171,94	1401936,55
46	575089,26	1401963,84
47	575044,74	1401978,33
48	575029,00	1401987,98
49	575044,14	1402018,92
50	574998,82	1402044,86
51	574981,10	1402018,82
52	574958,75	1402033,74
53	574927,74	1402059,40
54	574879,04	1402101,95

43	575863,94	1401699,25
44	575868,44	1401705,45
45	575920,64	1401675,96
46	575975,05	1401651,33
47	575978,51	1401645,69
48	576023,52	1401627,42
49	576132,01	1401577,52
50	576148,53	1401570,21
51	576215,44	1401543,73

км 27+800 – км 28+200, км 28+700 – км 29+100
(система координат МСК-41)

граница красной линии слева

№ точки	X, м	Y, м
1	576195,41	1401500,26
2	576334,11	1401438,33
3	576357,85	1401428,29
4	576407,13	1401404,06
5	576429,93	1401393,39
6	576448,53	1401385,69
7	576467,36	1401378,85
8	576503,97	1401363,21
9	576539,12	1401346,08
10	576558,38	1401338,62
11	576564,64	1401333,88
12	576591,23	1401322,24
13	576598,16	1401324,62
14	576607,80	1401322,76
15	576769,99	1401250,10
16	576773,77	1401246,35
17	576777,25	1401236,81
18	576773,24	1401209,30
19	576785,39	1401204,11
20	576799,66	1401226,19
21	576803,87	1401229,89
22	576809,75	1401232,72
23	576928,77	1401181,53
24	576935,05	1401178,37
25	576941,33	1401175,21
26	577087,72	1401106,24
27	577096,51	1401094,37
28	577116,11	1401085,16
29	577126,03	1401086,82

граница красной линии справа

№ точки	X, м	Y, м
1	577961,84	1400742,42
2	577921,33	1400761,80
3	577886,33	1400778,49
4	577873,82	1400785,89
5	577823,80	1400811,83
6	577763,31	1400839,86
7	577711,46	1400863,54
8	577697,40	1400871,60
9	577687,91	1400874,96
10	577679,26	1400879,71
11	577659,29	1400888,70
12	577518,70	1400959,68
13	577482,88	1400975,21
14	577410,57	1401006,56
15	577349,84	1401030,84
16	577350,22	1401032,73
17	577318,13	1401047,13
18	577316,00	1401090,16
19	577300,80	1401090,18
20	577299,14	1401079,47
21	577296,91	1401070,42
22	577291,74	1401064,97
23	577246,09	1401082,27
24	577080,39	1401163,09
25	577018,33	1401191,02
26	577011,30	1401197,91
27	576992,14	1401206,74
28	576981,88	1401207,42
29	576944,65	1401224,88

Индв.№	Подпись и дата	Взам. инв. №

Изм.	Кол.	Лист	№ док	Подпись	Дата

30	577132,14	1401085,50
31	577208,93	1401049,72
32	577236,92	1401037,00
33	577292,07	1401016,60
34	577338,17	1400987,34
35	577373,23	1400969,20
36	577377,75	1400962,72
37	577395,20	1400955,95
38	577400,12	1400958,07
39	577446,77	1400938,93
40	577449,20	1400931,02
41	577447,77	1400922,25
42	577441,84	1400898,83
43	577453,88	1400893,83
44	577468,23	1400912,89
45	577475,26	1400919,19
46	577485,93	1400921,08
47	577598,09	1400868,23
48	577597,34	1400866,25
49	577603,19	1400863,77
50	577615,21	1400857,96
51	577624,05	1400855,88
52	577694,94	1400821,33
53	577723,10	1400809,28
54	577794,45	1400772,38
55	577812,95	1400764,72
56	577848,75	1400746,88
57	577881,37	1400733,50
58	577944,06	1400704,82

30	576935,98	1401228,76
31	576915,53	1401241,82
32	576896,16	1401248,96
33	576868,06	1401264,25
34	576837,07	1401276,61
35	576813,32	1401283,86
36	576740,45	1401315,92
37	576608,13	1401372,04
38	576607,40	1401371,63
39	576507,02	1401414,27
40	576506,54	1401415,27
41	576503,59	1401416,62
42	576504,74	1401420,28
43	576469,98	1401435,20
44	576450,58	1401439,93
45	576403,10	1401459,71
46	576215,44	1401543,73

км 29+800 – км 30+200
(система координат МСК-41)

граница красной линии слева

№ точки	X, м	Y, м
1	578931,11	1400066,31
2	578879,70	1400121,13
3	578814,18	1400184,93
4	578804,92	1400194,79
5	578797,74	1400197,88
6	578787,91	1400198,63
7	578781,37	1400197,00
8	578769,52	1400194,20
9	578737,52	1400195,04
10	578736,95	1400222,67
11	578743,49	1400223,08
12	578756,66	1400226,81

граница красной линии справа

№ точки	X, м	Y, м
1	577975,67	1400736,24
2	577996,96	1400726,84
3	578022,45	1400715,34
4	578202,42	1400629,59
5	578272,24	1400598,82
6	578292,80	1400593,11
7	578294,98	1400596,04
8	578321,01	1400587,25
9	578335,68	1400570,40
10	578346,47	1400567,45
11	578389,30	1400546,71
12	578392,74	1400552,28

Индв.№	Подпись и дата	Взам. инв. №

Изм.	Кол.	Лист	№ док	Подпись	Дата

13	578759,59	1400231,09
14	578756,14	1400244,93
15	578742,84	1400246,38
16	578737,02	1400251,04
17	578734,27	1400262,93
18	578718,36	1400270,18
19	578685,92	1400294,47
20	578673,42	1400309,30
21	578660,91	1400321,64
22	578608,29	1400359,04
23	578598,47	1400362,64
24	578595,80	1400366,50
25	578581,10	1400375,97
26	578517,37	1400413,72
27	578512,40	1400415,96
28	578505,56	1400412,07
29	578493,92	1400418,85
30	578482,70	1400428,15
31	578480,33	1400433,10
32	578463,34	1400444,17
33	578442,50	1400454,31
34	578441,70	1400459,49
35	578399,56	1400485,29
36	578387,93	1400491,84
37	578367,25	1400500,77
38	578365,10	1400497,00
39	578353,11	1400494,30
40	578347,93	1400511,51
41	578283,45	1400542,09
42	578272,80	1400542,99
43	578263,65	1400547,27
44	578253,34	1400548,88
45	578221,33	1400566,58
46	578181,53	1400585,31
47	577957,26	1400698,18

13	578443,57	1400522,84
14	578456,74	1400514,04
15	578470,40	1400520,19
16	578486,64	1400541,17
17	578503,69	1400530,96
18	578492,42	1400513,04
19	578489,91	1400502,22
20	578496,90	1400480,32
21	578511,93	1400477,57
22	578547,60	1400454,19
23	578569,50	1400439,77
24	578650,61	1400386,31
25	578660,01	1400385,94
26	578677,47	1400373,44
27	578685,57	1400358,10
28	578748,79	1400307,99
29	578786,77	1400275,15
30	578819,86	1400246,03
31	578830,63	1400231,70
32	578900,86	1400237,90
33	578903,25	1400214,89
34	578883,08	1400211,23
35	578876,65	1400204,92
36	578874,48	1400193,93
37	578879,71	1400181,90
38	578895,20	1400168,39
39	578908,61	1400153,36
40	578921,62	1400139,30
41	578962,51	1400095,16

км 30+800 – км 31+200
(система координат МСК-41)

граница красной линии слева

№ точки	X, м	Y, м
1	578931,11	1400066,31
2	578956,42	1400035,66
3	578981,74	1400005,00
4	579006,25	1399973,24
5	579020,38	1399952,64
6	579042,01	1399925,85
7	579087,48	1399861,34

граница красной линии справа

№ точки	X, м	Y, м
1	579473,51	1399013,19
2	579439,93	1399143,83
3	579436,15	1399168,35
4	579426,65	1399213,98
5	579420,49	1399247,75
6	579408,93	1399286,50
7	579399,13	1399327,23

Индв.№	Подпись и дата	Взам. инв. №

Изм.	Кол.	Лист	№ док	Подпись	Дата

8	579110,64	1399825,76
9	579121,22	1399808,12
10	579127,35	1399794,45
11	579138,25	1399776,98
12	579152,19	1399768,17
13	579165,31	1399746,84
14	579175,10	1399729,67
15	579184,68	1399712,15
16	579190,55	1399704,06
17	579187,90	1399700,21
18	579197,19	1399680,59
19	579202,52	1399682,07
20	579225,34	1399636,05
21	579218,73	1399629,54
22	579222,34	1399622,52
23	579231,03	1399623,91
24	579234,30	1399616,21
25	579233,15	1399607,10
26	579227,70	1399599,46
27	579215,81	1399592,49
28	579226,22	1399573,30
29	579253,61	1399569,90
30	579260,70	1399565,58
31	579266,91	1399554,73
32	579281,90	1399519,29
33	579305,89	1399456,62
34	579308,59	1399442,63
35	579315,95	1399424,64
36	579325,33	1399400,20
37	579332,32	1399377,77
38	579355,57	1399303,39
39	579359,31	1399293,19
40	579370,96	1399253,17
41	579385,08	1399198,02
42	579385,87	1399186,04
43	579429,23	1399002,99

8	579396,56	1399338,59
9	579393,91	1399353,73
10	579387,75	1399373,96
11	579376,33	1399385,41
12	579363,93	1399420,87
13	579355,69	1399439,34
14	579338,48	1399489,22
15	579335,42	1399498,03
16	579329,84	1399505,52
17	579322,59	1399529,22
18	579309,82	1399556,62
19	579308,14	1399567,15
20	579312,48	1399577,26
21	579321,64	1399582,40
22	579329,48	1399584,18
23	579320,93	1399605,28
24	579316,58	1399604,01
25	579305,39	1399604,07
26	579289,94	1399608,79
27	579282,45	1399614,68
28	579278,78	1399625,17
29	579252,04	1399680,47
30	579236,60	1399708,63
31	579200,78	1399773,63
32	579188,70	1399791,13
33	579164,03	1399831,43
34	579138,63	1399873,74
35	579126,83	1399890,23
36	579103,22	1399920,35
37	579081,40	1399949,76
38	579013,43	1400037,61
39	578991,25	1400061,64
40	578962,51	1400095,16

км 35+040 – км 37+120 г. Елизово
(система координат МСК-41)

граница красной линии слева

№ точки	X, м	Y, м
1	579247,11	1397373,17
2	579103,70	1397169,44
3	579087,67	1397146,66
4	579084,25	1397127,19
5	579046,30	1397078,15

граница красной линии справа

№ точки	X, м	Y, м
1	579284,35	1397347,81
2	579259,71	1397311,34
3	579248,70	1397295,07
4	579243,29	1397274,95
5	579205,35	1397225,89

Изн.№	Подпись и дата	Взам. инв. №			
	Изм.	Кол.	Лист	№ док	Подпись

6	579039,85	1397078,74
7	579032,31	1397068,05
8	579020,48	1397050,58
9	579012,38	1397039,78
10	579008,62	1397034,75
11	578989,28	1397008,99
12	578988,19	1397010,41
13	578980,67	1397007,10
14	578952,45	1396971,15
15	578926,69	1396935,13
16	578917,21	1396918,06
17	578900,62	1396905,11
18	578871,93	1396872,24
19	578848,86	1396843,89
20	578813,37	1396795,62
21	578775,67	1396748,94
22	578758,65	1396725,71
23	578728,75	1396684,09
24	578679,45	1396621,14
25	578666,56	1396605,81
26	578630,89	1396557,48
27	578581,67	1396494,34
28	578558,22	1396462,04
29	578532,46	1396431,41
30	578508,96	1396398,93
31	578459,02	1396336,46
32	578434,86	1396304,46
33	578423,56	1396287,98
34	578398,85	1396256,45
35	578387,58	1396239,97
36	578361,83	1396209,44
37	578337,73	1396177,48
38	578324,90	1396162,05
39	578313,54	1396145,70
40	578285,62	1396117,02
41	578279,00	1396101,52
42	578261,15	1396077,54
43	578234,48	1396045,85
44	578225,99	1396040,66
45	578209,51	1396020,89
46	578205,84	1396010,58
47	578185,85	1395987,37
48	578144,90	1395928,92
49	578056,97	1395817,36
50	578039,06	1395800,87
51	577999,84	1395791,01
52	577994,31	1395791,06

6	579167,27	1397178,50
7	579150,75	1397167,23
8	579125,19	1397116,77
9	579075,70	1397049,48
10	579039,81	1397011,33
11	579036,01	1396976,31
12	579013,80	1396949,81
13	579005,73	1396957,55
14	578997,03	1396955,67
15	578973,91	1396924,27
16	578924,23	1396861,62
17	578899,83	1396829,90
18	578875,79	1396797,82
19	578837,08	1396751,93
20	578774,88	1396673,32
21	578760,02	1396659,81
22	578753,95	1396649,29
23	578750,09	1396642,60
24	578713,88	1396594,37
25	578700,97	1396579,10
26	578680,35	1396552,12
27	578663,73	1396532,01
28	578614,39	1396469,13
29	578578,79	1396420,78
30	578532,55	1396363,41
31	578506,23	1396323,33
32	578475,15	1396281,10
33	578462,21	1396269,52
34	578220,14	1395952,78
35	578179,64	1395894,12
36	578118,97	1395818,01
37	578085,05	1395765,14
38	578078,16	1395735,24
39	578078,80	1395714,74
40	578058,77	1395686,75
41	578036,27	1395667,53
42	578020,76	1395665,00
43	577983,26	1395662,14
44	577960,50	1395683,39
45	577944,48	1395698,22
46	577916,14	1395730,06
47	577881,93	1395760,86
48	577862,19	1395777,03
49	577819,23	1395810,20
50	577796,39	1395824,18
51	577746,32	1395853,57
52	577690,30	1395885,39

Индв.№	Подпись и дата	Взам. инв. №
Изм.	Кол.	Лист
№ док	Подпись	Дата

53	577983,36	1395789,83
54	577975,42	1395788,30
55	577947,03	1395792,78
56	577912,46	1395801,20
57	577906,08	1395803,37
58	577893,48	1395807,20
59	577856,44	1395825,51
60	577741,45	1395888,57
61	577705,71	1395905,38
62	577614,19	1395960,59
63	577594,39	1395979,99
64	577529,57	1396018,22
65	577502,63	1396034,38
66	577489,42	1396039,32
67	577445,48	1396069,17
68	577435,96	1396074,88
69	577400,77	1396092,85
70	577376,24	1396105,55
71	577352,32	1396120,04
72	577345,54	1396124,15
73	577324,07	1396137,16
74	577270,96	1396169,35
75	577184,24	1396221,89
76	577175,12	1396223,82
77	577047,76	1396304,45
78	577033,24	1396319,19
79	577017,93	1396334,74
80	577012,34	1396343,37
81	576986,39	1396381,21
82	576983,00	1396387,11
83	576971,33	1396395,71
84	576949,32	1396424,37
85	576937,84	1396439,32
86	576930,44	1396447,51
87	576847,57	1396566,41
88	576847,26	1396576,66
89	576842,21	1396582,55
90	576815,20	1396628,25
91	576805,33	1396640,03
92	576789,97	1396661,89
93	576773,45	1396689,33
94	576757,60	1396715,57
95	576760,99	1396729,97
96	576762,13	1396732,27
97	576767,38	1396741,53
98	576741,23	1396751,58

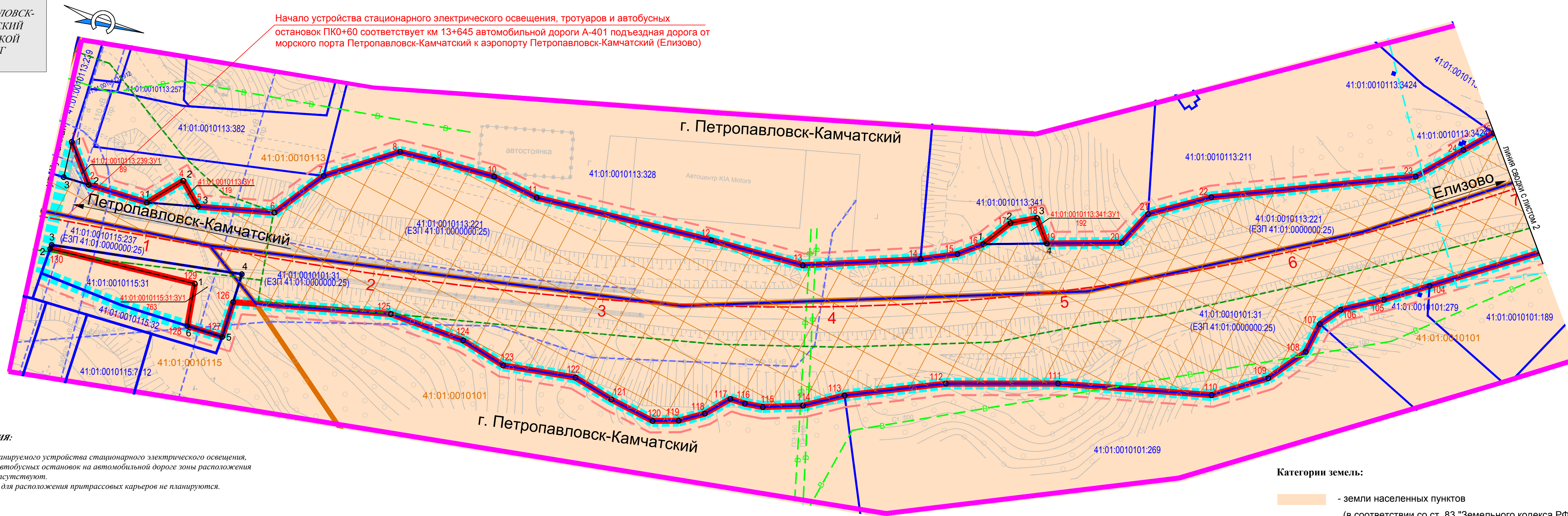
53	577645,56	1395911,54
54	577619,83	1395925,39
55	577583,92	1395946,52
56	577554,85	1395962,33
57	577505,65	1395989,04
58	577491,37	1395998,90
59	577490,99	1396003,50
60	577384,20	1396066,97
61	577365,63	1396080,34
62	577338,26	1396096,64
63	577326,63	1396106,75
64	577317,32	1396112,21
65	577309,36	1396116,88
66	577245,01	1396158,06
67	577150,57	1396215,66
68	577139,76	1396210,77
69	577087,21	1396243,56
70	577031,13	1396279,48
71	577023,02	1396280,51
72	577015,52	1396287,13
73	577004,57	1396294,69
74	576985,74	1396313,39
75	576945,86	1396373,23
76	576918,73	1396411,85
77	576911,46	1396423,03
78	576868,13	1396485,57
79	576859,99	1396491,04
80	576799,30	1396576,33
81	576766,99	1396615,75
82	576752,78	1396636,17
83	576748,55	1396639,06
84	576728,16	1396667,98
85	576696,76	1396712,51

Индв.№	Подпись и дата	Взам. инв. №
Изм.	Кол.	Лист
№ док	Подпись	Дата

Документация по планировке территории объекта федерального значения
 Расходы на мероприятия по повышению уровня обустройства автомобильных дорог федерального значения. Устройство стационарного электрического освещения, тротуаров и автобусных остановок на автомобильной дороге А-401 подъездная дорога от морского порта Петропавловск-Камчатский к аэропорту Петропавловск-Камчатский (Елизово) на участках км 13+800 - км 16+400 г. Петропавловск-Камчатский, км 18+400 - км 19+800, км 20+400 - км 21+300, км 21+800 - км 22+200, км 22+600 - км 23+000, км 23+600 - км 24+000, км 26+600 - км 27+000, км 27+800 - км 28+200, км 28+700 - км 29+100, км 29+800 - км 30+200, км 30+800 - км 31+200, км 35+040 - км 37+120 г. Елизово, Камчатский край.

ПРОЕКТ МЕЖЕВАНИЯ ТЕРРИТОРИИ
ОСНОВНАЯ ЧАСТЬ ПРОЕКТА МЕЖЕВАНИЯ ТЕРРИТОРИИ
 Чертеж межевания территории М 1:1000

ПЕТРОПАВЛОВСК-КАМЧАТСКИЙ ГОРОДСКОЙ ОКРУГ



Начало устройства стационарного электрического освещения, тротуаров и автобусных остановок ПК0+60 соответствует км 13+645 автомобильной дороги А-401 подъездная дорога от морского порта Петропавловск-Камчатский к аэропорту Петропавловск-Камчатский (Елизово)

ПРИМЕЧАНИЯ:

1. В районе планируемого устройства стационарного электрического освещения, тротуаров и автобусных остановок на автомобильной дороге зоны расположения сервитутов отсутствуют.
2. Территории для расположения притрассовых карьеров не планируются.

Категории земель:
 - земли населенных пунктов
 (в соответствии со ст. 83 "Земельного кодекса РФ")

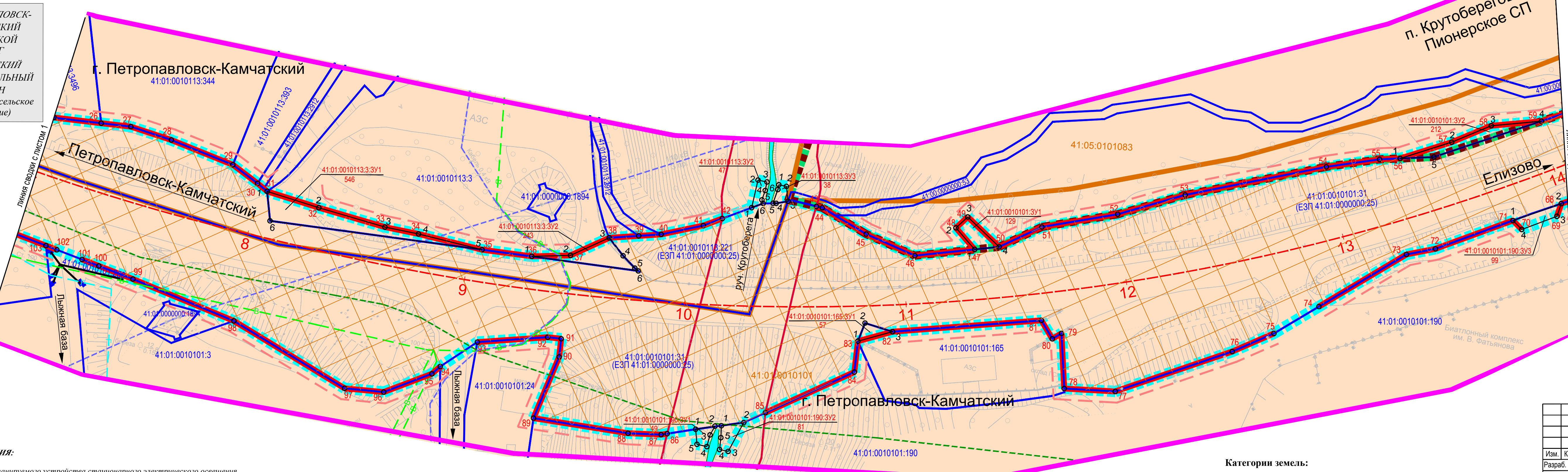
- УСЛОВНЫЕ ОБОЗНАЧЕНИЯ:**
- граница проектируемой территории
 - ось трассы проектируемого участка
 - красные линии
 - линии отступа от красных линий в целях определения мест допустимого размещения зданий, строений, сооружений
 - граница кадастрового квартала по сведениям из ЕГРН
 - 41:01.0010101 - номер кадастрового квартала
 - граница земельного участка по сведениям из ЕГРН
 - 41:01.00101016 - кадастровый номер земельного участка
 - граница образуемых земельных участков, планируемых для строительства объекта
 - o 15 - характерная точка границы земельного участка и ее номер
 - o 45 - характерная точка красной линии и ее номер
 - 41:01.0010101.3V1 - условный номер образуемого земельного участка
 - 510 - площадь образуемого земельного участка в кв.м
 - кабельная линия связи
 - линия электропередачи
 - сети водоснабжения
 - газопровод
 - границы земельных участков, формирующие полосу отвода существующей автомобильной дороги
 - граница зоны планируемого размещения объекта устройства искусственного электроосвещения, тротуаров и автобусных остановок

ДОКУМЕНТАЦИЯ ПО ПЛАНИРОВКЕ ТЕРРИТОРИИ							
Изм.	Коп.	Лист	№ док.	Подпись	Дата		
Разраб.	Батыргарева	07.19					
ГИП	Анисимова	07.19					
ПРОЕКТ МЕЖЕВАНИЯ ТЕРРИТОРИИ					Стадия	Лист	Листов
г. Петропавловск-Камчатский					п	1	5
Чертеж межевания территории М 1:1000					ООО "Дальгеопроект" г. Хабаровск		

Документация по планировке территории объекта федерального значения
 Расходы на мероприятия по повышению уровня обустройства автомобильных дорог федерального значения. Устройство стационарного электрического освещения, тротуаров и автобусных остановок на автомобильной дороге А-401 подъездная дорога от морского порта Петропавловск-Камчатский к аэропорту Петропавловск-Камчатский (Елизово) на участках км 13+800 - км 16+400 г. Петропавловск-Камчатский, км 18+400 - км 19+800, км 20+400 - км 21+300, км 21+800 - км 22+200, км 22+600 - км 23+000, км 23+600 - км 24+000, км 26+600 - км 27+000, км 27+800 - км 28+200, км 28+700 - км 29+100, км 29+800 - км 30+200, км 30+800 - км 31+200, км 35+040 - км 37+120 г. Елизово, Камчатский край.

ПРОЕКТ МЕЖЕВАНИЯ ТЕРРИТОРИИ
ОСНОВНАЯ ЧАСТЬ ПРОЕКТА МЕЖЕВАНИЯ ТЕРРИТОРИИ
 Чертеж межевания территории М 1:1000

ПЕТРОПАВЛОВСК-КАМЧАТСКИЙ ГОРОДСКОЙ ОКРУГ
 ЕЛИЗОВСКИЙ МУНИЦИПАЛЬНЫЙ РАЙОН (Пионерское сельское поселение)



ПРИМЕЧАНИЯ:

1. В районе планируемого устройства стационарного электрического освещения, тротуаров и автобусных остановок на автомобильной дороге зоны расположения сервитутов отсутствуют.
2. Территории для расположения притрассовых карьеров не планируются.

Категории земель:
 - земли населенных пунктов
 (в соответствии со ст. 83 "Земельного кодекса РФ")

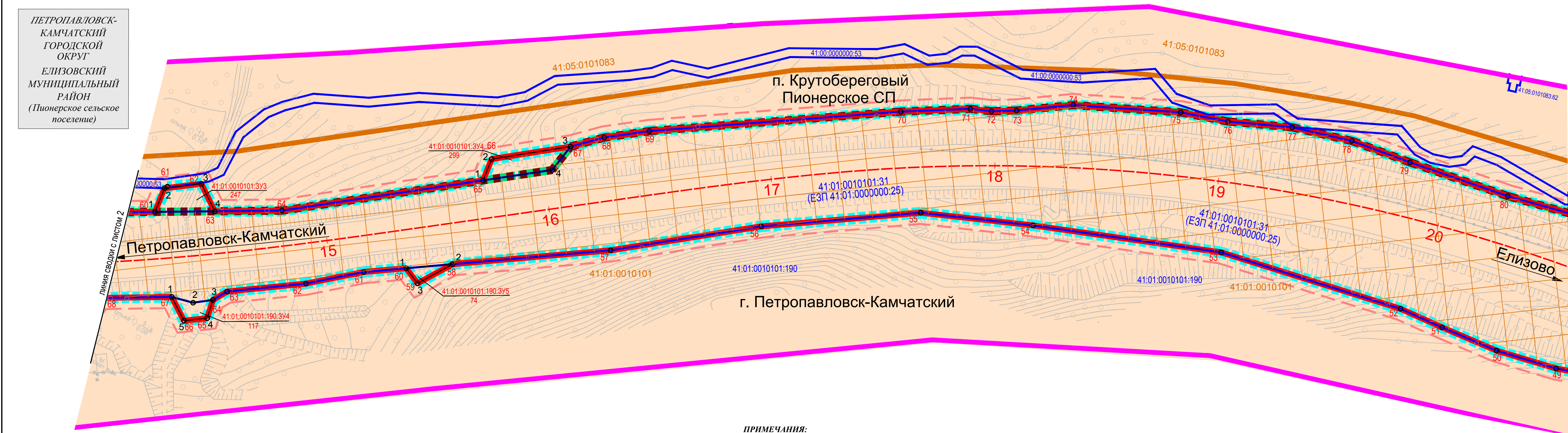
- УСЛОВНЫЕ ОБОЗНАЧЕНИЯ:**
- граница проектируемой территории
 - ось трассы проектируемого участка
 - граница муниципального образования
 - граница населенного пункта
 - красные линии
 - линии отступа от красных линий в целях определения мест допустимого размещения зданий, строений, сооружений
 - граница кадастрового квартала по сведениям из ЕГРН
 - 41:01.0010101 - номер кадастрового квартала
 - граница земельного участка по сведениям из ЕГРН
 - 41:01.00101016 - кадастровый номер земельного участка
 - граница образуемых земельных участков, планируемых для строительства объекта
 - o 15 - характерная точка границы земельного участка и ее номер
 - o 45 - характерная точка красной линии и ее номер
 - 41:01.0010101.3V1 - условный номер образуемого земельного участка
 - 510 - площадь образуемого земельного участка в кв.м
 - граница береговой полосы водного объекта (в соответствии со ст. 6 "Водного кодекса РФ")
 - кабельная линия связи
 - линия электропередачи
 - сети водоснабжения
 - газопровод
 - границы земельных участков, формирующие полосу отвода существующей автомобильной дороги
 - граница зоны планируемого размещения объекта устройства искусственного электроосвещения, тротуаров и автобусных остановок

ДОКУМЕНТАЦИЯ ПО ПЛАНИРОВКЕ ТЕРРИТОРИИ							
Изм.	Коп.	Лист	№ док.	Подпись	Дата		
Разраб.	Батыргарева	07.19					
ГИП	Анисимова	07.19					
ПРОЕКТ МЕЖЕВАНИЯ ТЕРРИТОРИИ					Стадия	Лист	Листов
г. Петропавловск-Камчатский					п	2	5
Чертеж межевания территории М 1:1000					ООО "Дальгеопроект" г. Хабаровск		

Документация по планировке территории объекта федерального значения
 Расходы на мероприятия по повышению уровня обустройства автомобильных дорог федерального значения.
 Устройство стационарного электрического освещения, тротуаров и автобусных остановок на автомобильной дороге А-401
 подъездная дорога от морского порта Петропавловск-Камчатский к аэропорту Петропавловск-Камчатский (Елизово) на участках
 км 13+800 - км 16+400 г. Петропавловск-Камчатский, км 18+400 - км 19+800, км 20+400 - км 21+300, км 21+800 - км 22+200,
 км 22+600 - км 23+000, км 23+600 - км 24+000, км 26+600 - км 27+000, км 27+800 - км 28+200, км 28+700 - км 29+100,
 км 29+800 - км 30+200, км 30+800 - км 31+200, км 35+040 - км 37+120 г. Елизово, Камчатский край.

ПРОЕКТ МЕЖЕВАНИЯ ТЕРРИТОРИИ
ОСНОВНАЯ ЧАСТЬ ПРОЕКТА МЕЖЕВАНИЯ ТЕРРИТОРИИ
 Чертеж межевания территории М 1:1000

ПЕТРОПАВЛОВСК-КАМЧАТСКИЙ ГОРОДСКОЙ ОКРУГ
 ЕЛИЗОВСКИЙ МУНИЦИПАЛЬНЫЙ РАЙОН
 (Пионерское сельское поселение)



ПРИМЕЧАНИЯ:

1. В районе планируемого устройства стационарного электрического освещения, тротуаров и автобусных остановок на автомобильной дороге зоны расположения сервитутное отсутствуют.
2. Территории для расположения прирассовых карьеров не планируются.

Категории земель:

- земли населенных пунктов (в соответствии со ст. 83 "Земельного кодекса РФ")

УСЛОВНЫЕ ОБОЗНАЧЕНИЯ:

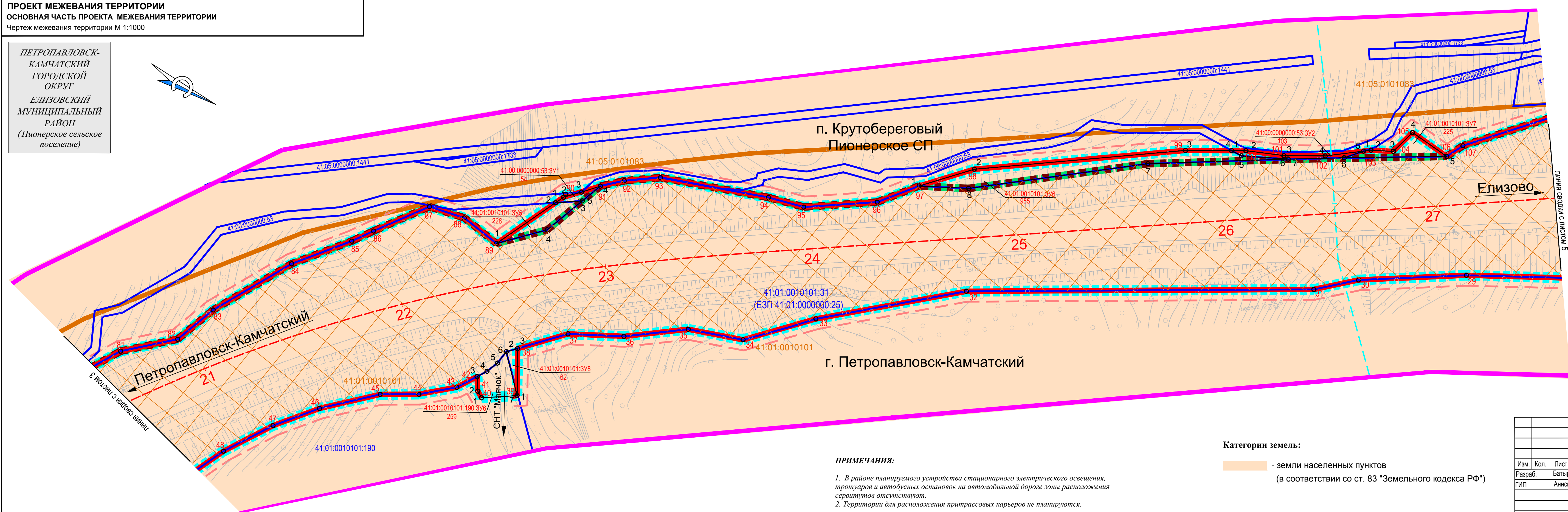
- граница проектируемой территории
- ось трассы проектируемого участка
- граница муниципального образования
- граница населенного пункта
- красные линии
- линии отступа от красных линий в целях определения мест допустимого размещения зданий, строений, сооружений
- граница кадастрового квартала по сведениям из ЕГРН
- 41:01:0010101 - номер кадастрового квартала
- граница земельного участка по сведениям из ЕГРН
- 41:01:0010101:6 - кадастровый номер земельного участка
- граница образуемых земельных участков, планируемых для строительства объекта
- o 15 - характерная точка границы земельного участка и ее номер
- o 45 - характерная точка красной линии и ее номер
- 41:01:0010101:3Y1 510 - условный номер образуемого земельного участка
- площадь образуемого земельного участка в кв.м
- границы земельных участков, формирующие полосу отвода существующей автомобильной дороги
- граница зоны планируемого размещения объекта устройства искусственного электроосвещения, тротуаров и автобусных остановок

ДОКУМЕНТАЦИЯ ПО ПЛАНИРОВКЕ ТЕРРИТОРИИ							
Изм.	Коп.	Лист	№ док.	Подпись	Дата		
Разраб.	Батыргарева				07.19		
ГИП	Анисимова				07.19		
ПРОЕКТ МЕЖЕВАНИЯ ТЕРРИТОРИИ					Стадия	Лист	Листов
М 1:1000					П	3	
Чертеж межевания территории М 1:1000							
ООО "ДальгеоПрект" г. Хабаровск							

Документация по планировке территории объекта федерального значения
 Расходы на мероприятия по повышению уровня обустройства автомобильных дорог федерального значения.
 Устройство стационарного электрического освещения, тротуаров и автобусных остановок на автомобильной дороге А-401
 подъездная дорога от морского порта Петропавловск-Камчатский к аэропорту Петропавловск-Камчатский (Елизово) на участках
 км 13+800 - км 16+400 г. Петропавловск-Камчатский, км 18+400 - км 19+800, км 20+400 - км 21+300, км 21+800 - км 22+200,
 км 22+600 - км 23+000, км 23+600 - км 24+000, км 26+600 - км 27+000, км 27+800 - км 28+200, км 28+700 - км 29+100,
 км 29+800 - км 30+200, км 30+800 - км 31+200, км 35+040 - км 37+120 г. Елизово, Камчатский край.

ПРОЕКТ МЕЖЕВАНИЯ ТЕРРИТОРИИ
ОСНОВНАЯ ЧАСТЬ ПРОЕКТА МЕЖЕВАНИЯ ТЕРРИТОРИИ
 Чертеж межевания территории М 1:1000

ПЕТРОПАВЛОВСК-КАМЧАТСКИЙ ГОРОДСКОЙ ОКРУГ
 ЕЛИЗОВСКИЙ МУНИЦИПАЛЬНЫЙ РАЙОН
 (Пионерское сельское поселение)



ПРИМЕЧАНИЯ:

1. В районе планируемого устройства стационарного электрического освещения, тротуаров и автобусных остановок на автомобильной дороге зоны расположения сервитутное отсутствуют.
2. Территории для расположения прирассовых карьеров не планируются.

Категории земель:

- земли населенных пунктов (в соответствии со ст. 83 "Земельного кодекса РФ")

УСЛОВНЫЕ ОБОЗНАЧЕНИЯ:


- граница проектируемой территории
- ось трассы проектируемого участка
- граница муниципального образования
- граница населенного пункта
- красные линии
- линии отступа от красных линий в целях определения мест допустимого размещения зданий, строений, сооружений
- граница кадастрового квартала по сведениям из ЕГРН
- 41:01:0010101 - номер кадастрового квартала
- граница земельного участка по сведениям из ЕГРН
- 41:01:0010101:6 - кадастровый номер земельного участка
- граница образуемых земельных участков, планируемых для строительства объекта
- o 15 - характерная точка границы земельного участка и ее номер
- o 45 - характерная точка красной линии и ее номер
- 41:01:0010101:3Y1 510 - условный номер образуемого земельного участка
- площадь образуемого земельного участка в кв.м
- газопровод
- границы земельных участков, формирующие полосу отвода существующей автомобильной дороги
- граница зоны планируемого размещения объекта устройства искусственного электроосвещения, тротуаров и автобусных остановок

ДОКУМЕНТАЦИЯ ПО ПЛАНИРОВКЕ ТЕРРИТОРИИ							
Изм.	Коп.	Лист	№ док.	Подпись	Дата		
Разраб.	Батыргарева				07.19		
ГИП	Анисимова				07.19		
ПРОЕКТ МЕЖЕВАНИЯ ТЕРРИТОРИИ					Стадия	Лист	Листов
М 1:1000					П	4	
Чертеж межевания территории М 1:1000							
ООО "ДальгеоПрект" г. Хабаровск							

Документация по планировке территории объекта федерального значения
 Расходы на мероприятия по повышению уровня обустройства автомобильных дорог федерального значения.
 Устройство стационарного электрического освещения, тротуаров и автобусных остановок на автомобильной дороге А-401
 подъездная дорога от морского порта Петропавловск-Камчатский к аэропорту Петропавловск-Камчатский (Елизово) на участках
 км 13+800 - км 16+400 г. Петропавловск-Камчатский, км 18+800 - км 18+800, км 20+400 - км 21+300, км 21+800 - км 22+200,
 км 22+600 - км 23+000, км 23+600 - км 24+000, км 26+600 - км 27+000, км 27+800 - км 28+200, км 28+700 - км 29+100,
 км 29+800 - км 30+200, км 30+800 - км 31+200, км 35+040 - км 37+120 г. Елизово, Камчатский край.

ПРОЕКТ МЕЖЕВАНИЯ ТЕРРИТОРИИ
ОСНОВНАЯ ЧАСТЬ ПРОЕКТА МЕЖЕВАНИЯ ТЕРРИТОРИИ
 Чертеж межевания территории М 1:1000

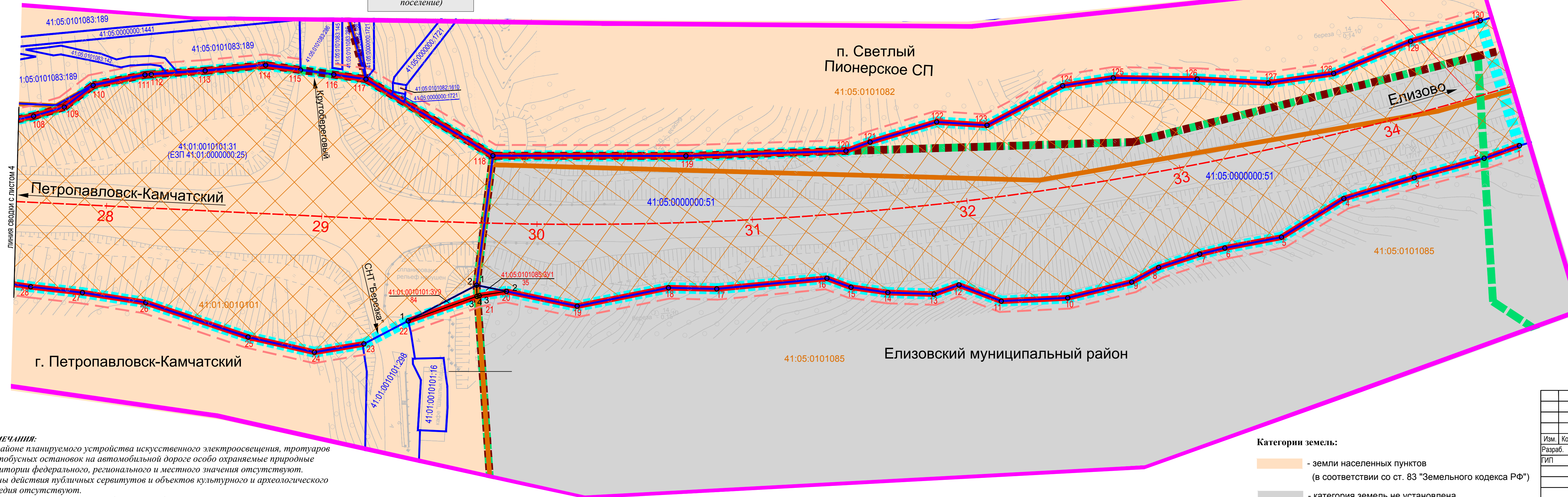
ПЕТРОПАВЛОВСК-КАМЧАТСКИЙ ГОРОДСКОЙ ОКРУГ
ЕЛИЗОВСКИЙ МУНИЦИПАЛЬНЫЙ РАЙОН
 (Пионерское сельское поселение)



Конец устройства стационарного электрического освещения, тротуаров и автобусных остановок ПК34+50 соответствует км 17+040 автомобильной дороги А-401 подъездная дорога от морского порта Петропавловск-Камчатский к аэропорту Петропавловск-Камчатский (Елизово)

УСЛОВНЫЕ ОБОЗНАЧЕНИЯ:

- граница проектируемой территории
- ось трассы проектируемого участка
- граница муниципального образования
- граница населенного пункта
- красные линии
- линии отступа от красных линий в целях определения мест допустимого размещения зданий, строений, сооружений
- граница кадастрового квартала по сведениям из ЕГРН
- 41:01:0010101 - номер кадастрового квартала
- граница земельного участка по сведениям из ЕГРН
- 41:01:0010101:6 - кадастровый номер земельного участка
- граница образуемых земельных участков, планируемых для строительства объекта
- характерная точка границы земельного участка и ее номер
- характерная точка красной линии и ее номер
- 41:01:0010101:3У1 - условный номер образуемого земельного участка
- 510 - площадь образуемого земельного участка в кв.м
- границы земельных участков, формирующие полосу отвода существующей автомобильной дороги
- граница зоны планируемого размещения объекта устройства искусственного электроосвещения, тротуаров и автобусных остановок



ПРИМЕЧАНИЯ:
 1. В районе планируемого устройства искусственного электроосвещения, тротуаров и автобусных остановок на автомобильной дороге особо охраняемые природные территории федерального, регионального и местного значения отсутствуют.
 2. Зоны действия публичных сервитутов и объектов культурного и археологического наследия отсутствуют.
 3. Объекты, подлежащие сносу (демонтажу) отсутствуют.

Категории земель:

- земли населенных пунктов (в соответствии со ст. 83 "Земельного кодекса РФ")
- категория земель не установлена

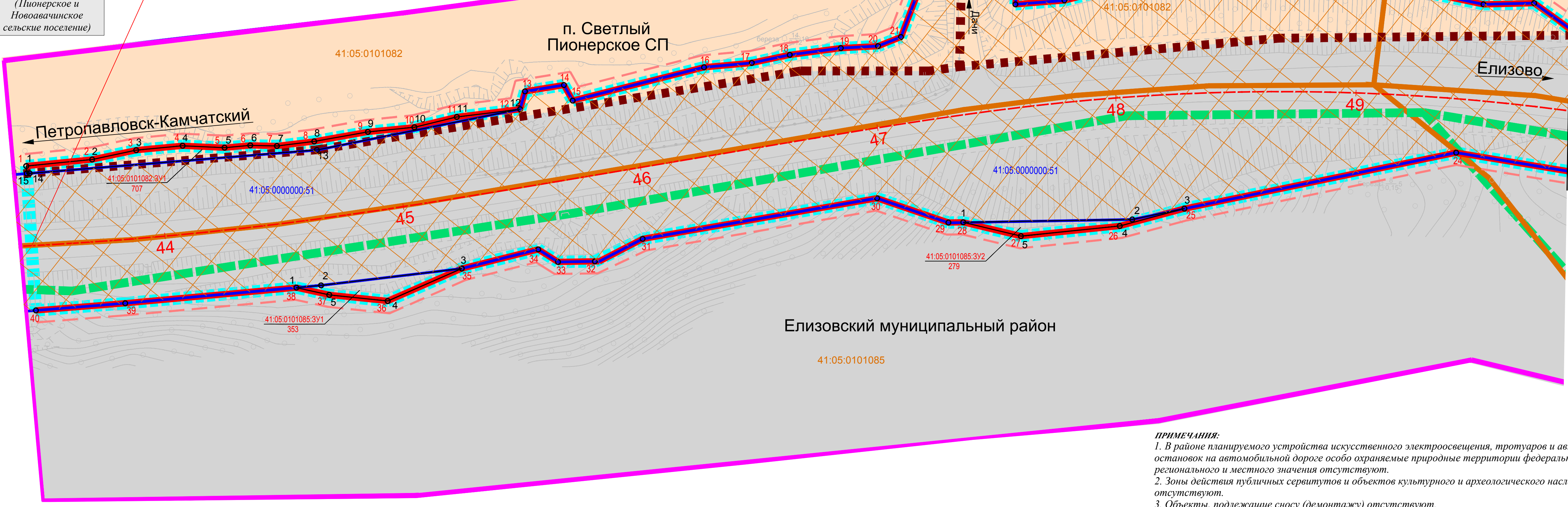
ДОКУМЕНТАЦИЯ ПО ПЛАНИРОВКЕ ТЕРРИТОРИИ					
Устройство стационарного электрического освещения, тротуаров и автобусных остановок на автомобильной дороге А-401 подъездная дорога от морского порта Петропавловск-Камчатский к аэропорту Петропавловск-Камчатский (Елизово) на участках км 13+800 - км 16+400 г. Петропавловск-Камчатский, км 18+800 - км 18+800, км 20+400 - км 21+300, км 21+800 - км 22+200, км 22+600 - км 23+000, км 23+600 - км 24+000, км 26+600 - км 27+000, км 27+800 - км 28+200, км 28+700 - км 29+100, км 29+800 - км 30+200, км 30+800 - км 31+200, км 35+040 - км 37+120 г. Елизово, Камчатский край					
Изм.	Кол.	Лист	№ док.	Подпись	Дата
Разраб.		Батыргареев			07.19
ГИП		Анисимова			07.19
ПРОЕКТ МЕЖЕВАНИЯ ТЕРРИТОРИИ				Стадия	Лист
км 13+800 - км 16+400 г. Петропавловск-Камчатский				П	5
Чертеж межевания территории М 1:1000					
				ООО "ДальГеоПроект" г. Хабаровск	

Документация по планировке территории объекта федерального значения
 Расходы на мероприятия по повышению уровня обустройства автомобильных дорог федерального значения.
 Устройство стационарного электрического освещения, тротуаров и автобусных остановок на автомобильной дороге А-401
 подъездная дорога от морского порта Петропавловск-Камчатский к аэропорту Петропавловск-Камчатский (Елизово) на участках
 км 13+800 - км 16+400 г. Петропавловск-Камчатский, км 16+400 - км 18+800, км 18+800 - км 20+400 - км 21+300, км 21+300 - км 22+200,
 км 22+400 - км 23+000, км 23+600 - км 24+000, км 24+000 - км 26+600, км 26+600 - км 27+000, км 27+800 - км 28+200, км 28+700 - км 29+100,
 км 29+800 - км 30+200, км 30+800 - км 31+200, км 35+040 - км 37+120 г. Елизово, Камчатский край.

ПРОЕКТ МЕЖЕВАНИЯ ТЕРРИТОРИИ
ОСНОВНАЯ ЧАСТЬ ПРОЕКТА МЕЖЕВАНИЯ ТЕРРИТОРИИ
 Чертеж межевания территории М 1:1000

**ЕЛИЗОВСКИЙ
 МУНИЦИПАЛЬНЫЙ
 РАЙОН**
 (Пионерское и
 Новоавачинское
 сельские поселения)

Начало устройства стационарного электрического освещения, тротуаров и автобусных остановок ПК43+45 соответствует км 17+950 автомобильной дороги А-401 подъездная дорога от морского порта Петропавловск-Камчатский к аэропорту Петропавловск-Камчатский (Елизово)



Елизовский муниципальный район

ПРИМЕЧАНИЯ:
 1. В районе планируемого устройства искусственного электроосвещения, тротуаров и автобусных остановок на автомобильной дороге особо охраняемые природные территории федерального, регионального и местного значения отсутствуют.
 2. Зоны действия публичных сервитутов и объектов культурного и археологического наследия отсутствуют.
 3. Объекты, подлежащие сносу (демонтажу) отсутствуют.

УСЛОВНЫЕ ОБОЗНАЧЕНИЯ:

- граница проектируемой территории
- ось трассы проектируемого участка
- граница муниципального образования
- граница населенного пункта
- красные линии
- линии отступа от красных линий в целях определения мест допустимого размещения зданий, строений, сооружений
- граница кадастрового квартала по сведениям из ЕГРН
- 41:01:0010101 - номер кадастрового квартала
- граница земельного участка по сведениям из ЕГРН
- 41:01:0010101:6 - кадастровый номер земельного участка
- граница образуемых земельных участков, планируемых для строительства объекта
- o 15 - характерная точка границы земельного участка и ее номер
- o 45 - характерная точка красной линии и ее номер
- 41:01:0010101:3У1 - условный номер образуемого земельного участка
- 510 - площадь образуемого земельного участка в кв.м
- границы земельных участков, формирующие полосу отвода существующей автомобильной дороги
- граница зоны планируемого размещения объекта устройства искусственного электроосвещения, тротуаров и автобусных остановок

Категории земель:

- земли населенных пунктов (в соответствии со ст. 83 "Земельного кодекса РФ")
- категория земель не установлена

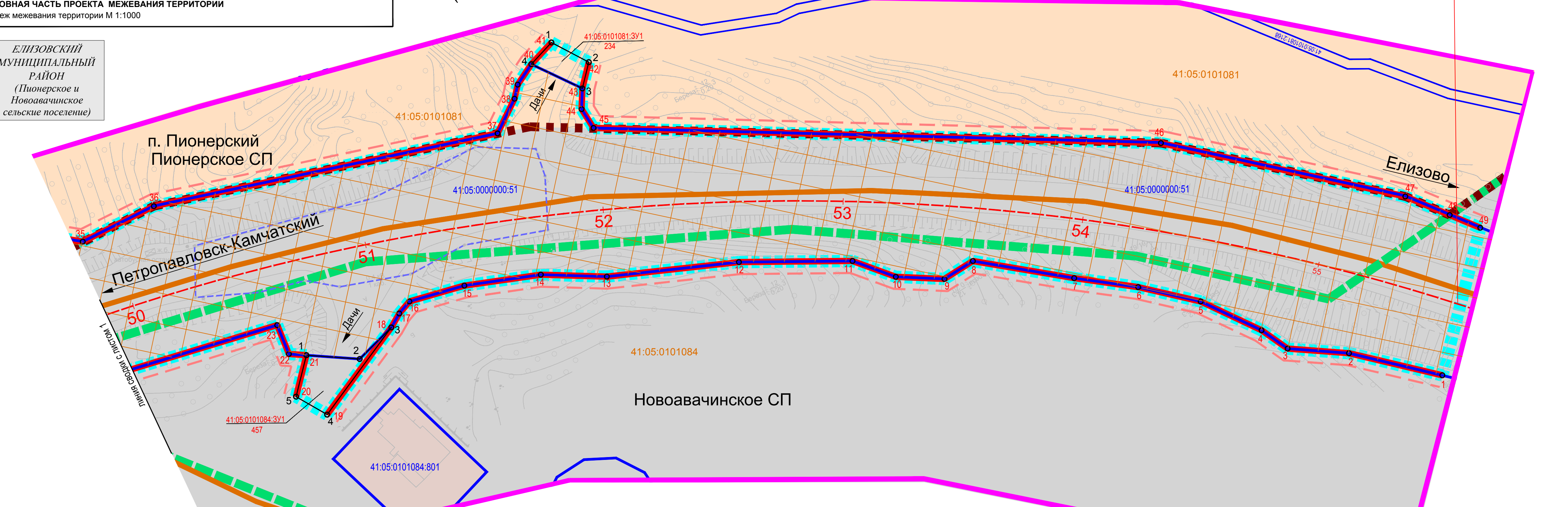
ДОКУМЕНТАЦИЯ ПО ПЛАНИРОВКЕ ТЕРРИТОРИИ					
Изм.	Коп.	Лист	№ док.	Подпись	Дата
Разраб.		Батыргареев			07.19
ГИП		Анисимова			07.19
ПРОЕКТ МЕЖЕВАНИЯ ТЕРРИТОРИИ					
км 18+400 - км 18+800					
Чертеж межевания территории					
М 1:1000					
000 "ДельГеоПрект" г. Хабаровск					

Документация по планировке территории объекта федерального значения
 Расходы на мероприятия по повышению уровня обустройства автомобильных дорог федерального значения.
 Устройство стационарного электрического освещения, тротуаров и автобусных остановок на автомобильной дороге А-401
 подъездная дорога от морского порта Петропавловск-Камчатский к аэропорту Петропавловск-Камчатский (Елизово) на участках
 км 13+800 - км 16+400 г. Петропавловск-Камчатский, км 16+400 - км 18+800, км 18+800 - км 20+400 - км 21+300, км 21+300 - км 22+200,
 км 22+400 - км 23+000, км 23+600 - км 24+000, км 24+000 - км 26+600, км 26+600 - км 27+000, км 27+800 - км 28+200, км 28+700 - км 29+100,
 км 29+800 - км 30+200, км 30+800 - км 31+200, км 35+040 - км 37+120 г. Елизово, Камчатский край.

ПРОЕКТ МЕЖЕВАНИЯ ТЕРРИТОРИИ
ОСНОВНАЯ ЧАСТЬ ПРОЕКТА МЕЖЕВАНИЯ ТЕРРИТОРИИ
 Чертеж межевания территории М 1:1000

**ЕЛИЗОВСКИЙ
 МУНИЦИПАЛЬНЫЙ
 РАЙОН**
 (Пионерское и
 Новоавачинское
 сельские поселения)

Конец устройства стационарного электрического освещения, тротуаров и автобусных остановок ПК55+60 соответствует км 19+130 автомобильной дороги А-401 подъездная дорога от морского порта Петропавловск-Камчатский к аэропорту Петропавловск-Камчатский (Елизово)



Новоавачинское СП

ПРИМЕЧАНИЯ:
 1. В районе планируемого устройства искусственного электроосвещения, тротуаров и автобусных остановок на автомобильной дороге особо охраняемые природные территории федерального, регионального и местного значения отсутствуют.
 2. Зоны действия публичных сервитутов и объектов культурного и археологического наследия отсутствуют.
 3. Объекты, подлежащие сносу (демонтажу) отсутствуют.

УСЛОВНЫЕ ОБОЗНАЧЕНИЯ:

- граница проектируемой территории
- ось трассы проектируемого участка
- граница муниципального образования
- граница населенного пункта
- красные линии
- линии отступа от красных линий в целях определения мест допустимого размещения зданий, строений, сооружений
- граница кадастрового квартала по сведениям из ЕГРН
- 41:01:0010101 - номер кадастрового квартала
- граница земельного участка по сведениям из ЕГРН
- 41:01:0010101:6 - кадастровый номер земельного участка
- граница образуемых земельных участков, планируемых для строительства объекта
- o 15 - характерная точка границы земельного участка и ее номер
- o 45 - характерная точка красной линии и ее номер
- 41:01:0010101:3У1 - условный номер образуемого земельного участка
- 510 - площадь образуемого земельного участка в кв.м
- линия электропередачи
- границы земельных участков, формирующие полосу отвода существующей автомобильной дороги
- граница зоны планируемого размещения объекта устройства искусственного электроосвещения, тротуаров и автобусных остановок

Категории земель:


- земли населенных пунктов (в соответствии со ст. 83 "Земельного кодекса РФ")
- категория земель не установлена
- земли промышленности, энергетики, транспорта, связи, радиовещания, телевидения, информатики, земли для обеспечения космической деятельности, земли обороны, безопасности и земли иного специального назначения

ДОКУМЕНТАЦИЯ ПО ПЛАНИРОВКЕ ТЕРРИТОРИИ					
Изм.	Коп.	Лист	№ док.	Подпись	Дата
Разраб.		Батыргареев			07.19
ГИП		Анисимова			07.19
ПРОЕКТ МЕЖЕВАНИЯ ТЕРРИТОРИИ					
км 18+400 - км 18+800					
Чертеж межевания территории					
М 1:1000					
000 "ДельГеоПрект" г. Хабаровск					

Документация по планировке территории объекта федерального значения
 Расходы на мероприятия по повышению уровня обустройства автомобильных дорог федерального значения.
 Устройство стационарного электрического освещения, тротуаров и автобусных остановок на автомобильной дороге А-401
 подъездная дорога от морского порта Петропавловск-Камчатский к аэропорту Петропавловск-Камчатский (Елизово) на участках
 км 13+800 - км 16+400 г. Петропавловск-Камчатский, км 16+400 - км 18+800, км 18+800 - км 20+400, км 20+400 - км 21+300, км 21+800 - км 22+200,
 км 22+600 - км 23+000, км 23+600 - км 24+000, км 24+000 - км 26+600, км 27+000, км 27+800 - км 28+200, км 28+700 - км 29+100,
 км 29+800 - км 30+200, км 30+800 - км 31+200, км 35+040 - км 37+120 г. Елизово, Камчатский край.

ПРОЕКТ МЕЖЕВАНИЯ ТЕРРИТОРИИ
ОСНОВНАЯ ЧАСТЬ ПРОЕКТА МЕЖЕВАНИЯ ТЕРРИТОРИИ
 Чертеж межевания территории М 1:1000

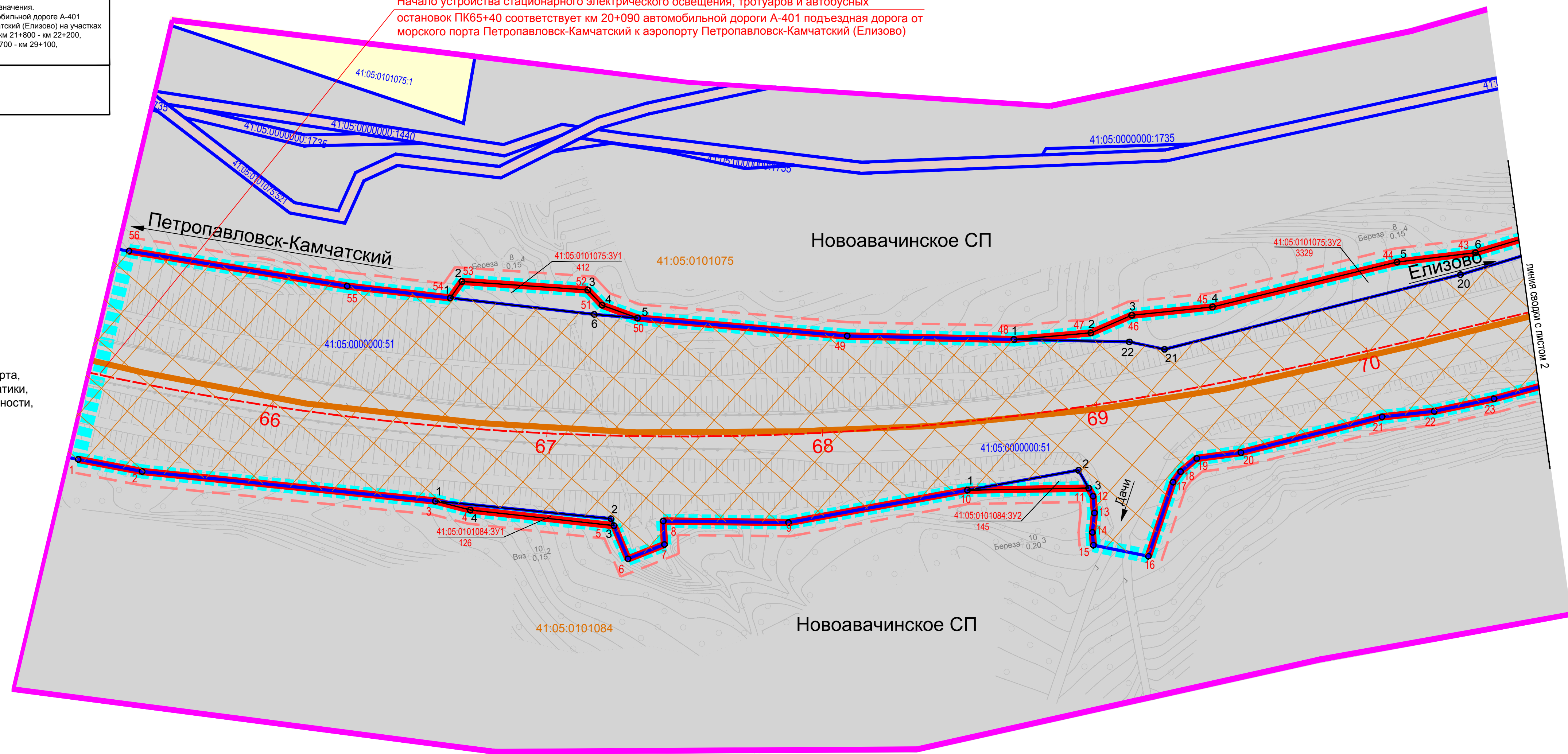
ЕЛИЗОВСКИЙ
МУНИЦИПАЛЬНЫЙ
РАЙОН
 (Новоавачинское
 сельское поселение)



Начало устройства стационарного электрического освещения, тротуаров и автобусных остановок ПК65+40 соответствует км 20+090 автомобильной дороги А-401 подъездная дорога от морского порта Петропавловск-Камчатский к аэропорту Петропавловск-Камчатский (Елизово)

Категории земель:

- категория земель не установлена
- земли сельскохозяйственного назначения
- земли промышленности, энергетики, транспорта, связи, радиовещания, телевидения, информатики, земли для обеспечения космической деятельности, земли обороны, безопасности и земли иного специального назначения



- УСЛОВНЫЕ ОБОЗНАЧЕНИЯ:**
- граница проектируемой территории
 - ось трассы проектируемого участка
 - красные линии
 - линии отступа от красных линий в целях определения мест допустимого размещения зданий, строений, сооружений
 - граница кадастрового квартала по сведениям из ЕГРН
 - 41.01.0010101 - номер кадастрового квартала
 - граница земельного участка по сведениям из ЕГРН
 - 41.01.0010101.6 - кадастровый номер земельного участка
 - граница образуемых земельных участков, планируемых для строительства объекта
 - 15 - характерная точка границы земельного участка и ее номер
 - 45 - характерная точка красной линии и ее номер
 - 41.01.0010101.3У1 - условный номер образуемого земельного участка
 - 510 - площадь образуемого земельного участка в кв.м
 - границы земельных участков, формирующие полосу отвода существующей автомобильной дороги
 - граница зоны планируемого размещения объекта устройства искусственного электроосвещения, тротуаров и автобусных остановок

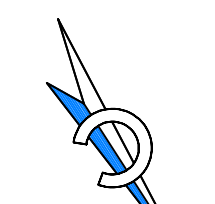
ПРИМЕЧАНИЯ:
 1. В районе планируемого устройства искусственного электроосвещения, тротуаров и автобусных остановок на автомобильной дороге особо охраняемые природные территории федерального, регионального и местного значения отсутствуют.
 2. Зоны действия публичных сервитутов и объектов культурного и археологического наследия отсутствуют.
 3. Объекты, подлежащие сносу (демонтажу) отсутствуют.

ДОКУМЕНТАЦИЯ ПО ПЛАНИРОВКЕ ТЕРРИТОРИИ									
Изм.	Коп.	Лист	№ док.	Подпись	Дата	Устройство стационарного электрического освещения, тротуаров и автобусных остановок на автомобильной дороге А-401 подъездная дорога от морского порта Петропавловск-Камчатский к аэропорту Петропавловск-Камчатский (Елизово) на участках км 13+800 - км 16+400 г. Петропавловск-Камчатский, км 16+400 - км 18+800, км 18+800 - км 20+400, км 20+400 - км 21+300, км 21+800 - км 22+200, км 22+600 - км 23+000, км 23+600 - км 24+000, км 24+000 - км 26+600, км 27+000, км 27+800 - км 28+200, км 28+700 - км 29+100, км 29+800 - км 30+200, км 30+800 - км 31+200, км 35+040 - км 37+120 г. Елизово, Камчатский край			
Разраб.	Батыргареев	07	19		07.19	ПРОЕКТ МЕЖЕВАНИЯ ТЕРРИТОРИИ			
ГИП	Анисимова	07	19		07.19	Стадия Лист Листов			
						П 1 4			
Чертеж межевания территории М 1:1000						ООО "ДальГеоПроект" г. Хабаровск			

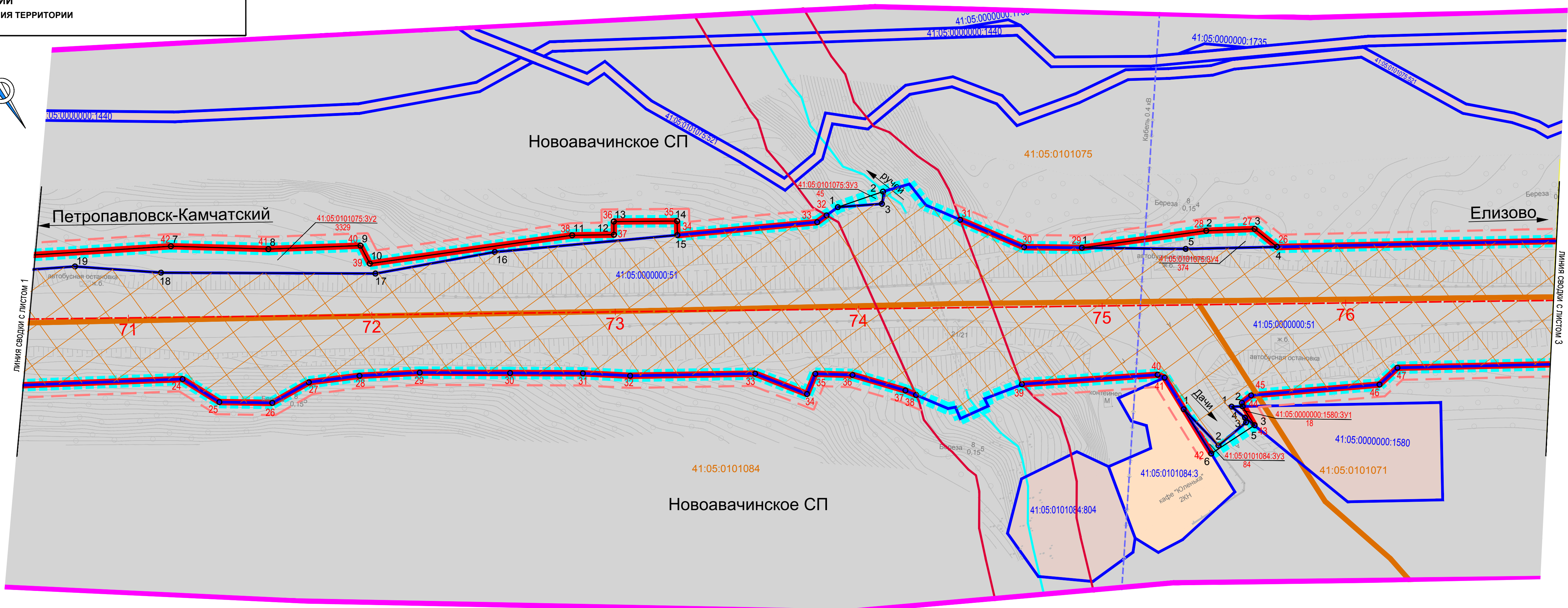
Документация по планировке территории объекта федерального значения
 Расходы на мероприятия по повышению уровня обустройства автомобильных дорог федерального значения.
 Устройство стационарного электрического освещения, тротуаров и автобусных остановок на автомобильной дороге А-401
 подъездная дорога от морского порта Петропавловск-Камчатский к аэропорту Петропавловск-Камчатский (Елизово) на участках
 км 13+800 - км 16+400 г. Петропавловск-Камчатский, км 16+400 - км 18+800, км 18+800 - км 20+400, км 20+400 - км 21+300, км 21+800 - км 22+200,
 км 22+600 - км 23+000, км 23+600 - км 24+000, км 24+000 - км 26+600, км 27+000, км 27+800 - км 28+200, км 28+700 - км 29+100,
 км 29+800 - км 30+200, км 30+800 - км 31+200, км 35+040 - км 37+120 г. Елизово, Камчатский край.

ПРОЕКТ МЕЖЕВАНИЯ ТЕРРИТОРИИ
ОСНОВНАЯ ЧАСТЬ ПРОЕКТА МЕЖЕВАНИЯ ТЕРРИТОРИИ
 Чертеж межевания территории М 1:1000

ЕЛИЗОВСКИЙ
МУНИЦИПАЛЬНЫЙ
РАЙОН
 (Новоавачинское
 сельское поселение)



- Категории земель:**
- земли промышленности, энергетики, транспорта, связи, радиовещания, телевидения, информатики, земли для обеспечения космической деятельности, земли обороны, безопасности и земли иного специального назначения
 - земли населенных пунктов (в соответствии со ст. 83 "Земельного кодекса РФ")
 - категория земель не установлена



- УСЛОВНЫЕ ОБОЗНАЧЕНИЯ:**
- граница проектируемой территории
 - ось трассы проектируемого участка
 - красные линии
 - линии отступа от красных линий в целях определения мест допустимого размещения зданий, строений, сооружений
 - граница кадастрового квартала по сведениям из ЕГРН
 - 41.01.0010101 - номер кадастрового квартала
 - граница земельного участка по сведениям из ЕГРН
 - 41.01.0010101.6 - кадастровый номер земельного участка
 - граница образуемых земельных участков, планируемых для строительства объекта
 - 15 - характерная точка границы земельного участка и ее номер
 - 45 - характерная точка красной линии и ее номер
 - 41.01.0010101.3У1 - условный номер образуемого земельного участка
 - 510 - площадь образуемого земельного участка в кв.м
 - линия электропередачи
 - граница береговой полосы водного объекта (в соответствии со ст.6 "Водного кодекса РФ")
 - границы земельных участков, формирующие полосу отвода существующей автомобильной дороги
 - граница зоны планируемого размещения объекта устройства искусственного электроосвещения, тротуаров и автобусных остановок


ПРИМЕЧАНИЯ:
 1. В районе планируемого устройства искусственного электроосвещения, тротуаров и автобусных остановок на автомобильной дороге особо охраняемые природные территории федерального, регионального и местного значения отсутствуют.
 2. Зоны действия публичных сервитутов и объектов культурного и археологического наследия отсутствуют.
 3. Объекты, подлежащие сносу (демонтажу) отсутствуют.

ДОКУМЕНТАЦИЯ ПО ПЛАНИРОВКЕ ТЕРРИТОРИИ									
Изм.	Коп.	Лист	№ док.	Подпись	Дата	Устройство стационарного электрического освещения, тротуаров и автобусных остановок на автомобильной дороге А-401 подъездная дорога от морского порта Петропавловск-Камчатский к аэропорту Петропавловск-Камчатский (Елизово) на участках км 13+800 - км 16+400 г. Петропавловск-Камчатский, км 16+400 - км 18+800, км 18+800 - км 20+400, км 20+400 - км 21+300, км 21+800 - км 22+200, км 22+600 - км 23+000, км 23+600 - км 24+000, км 24+000 - км 26+600, км 27+000, км 27+800 - км 28+200, км 28+700 - км 29+100, км 29+800 - км 30+200, км 30+800 - км 31+200, км 35+040 - км 37+120 г. Елизово, Камчатский край			
Разраб.	Батыргареев	07	19		07.19	ПРОЕКТ МЕЖЕВАНИЯ ТЕРРИТОРИИ			
ГИП	Анисимова	07	19		07.19	Стадия Лист Листов			
						П 2			
Чертеж межевания территории М 1:1000						ООО "ДальГеоПроект" г. Хабаровск			

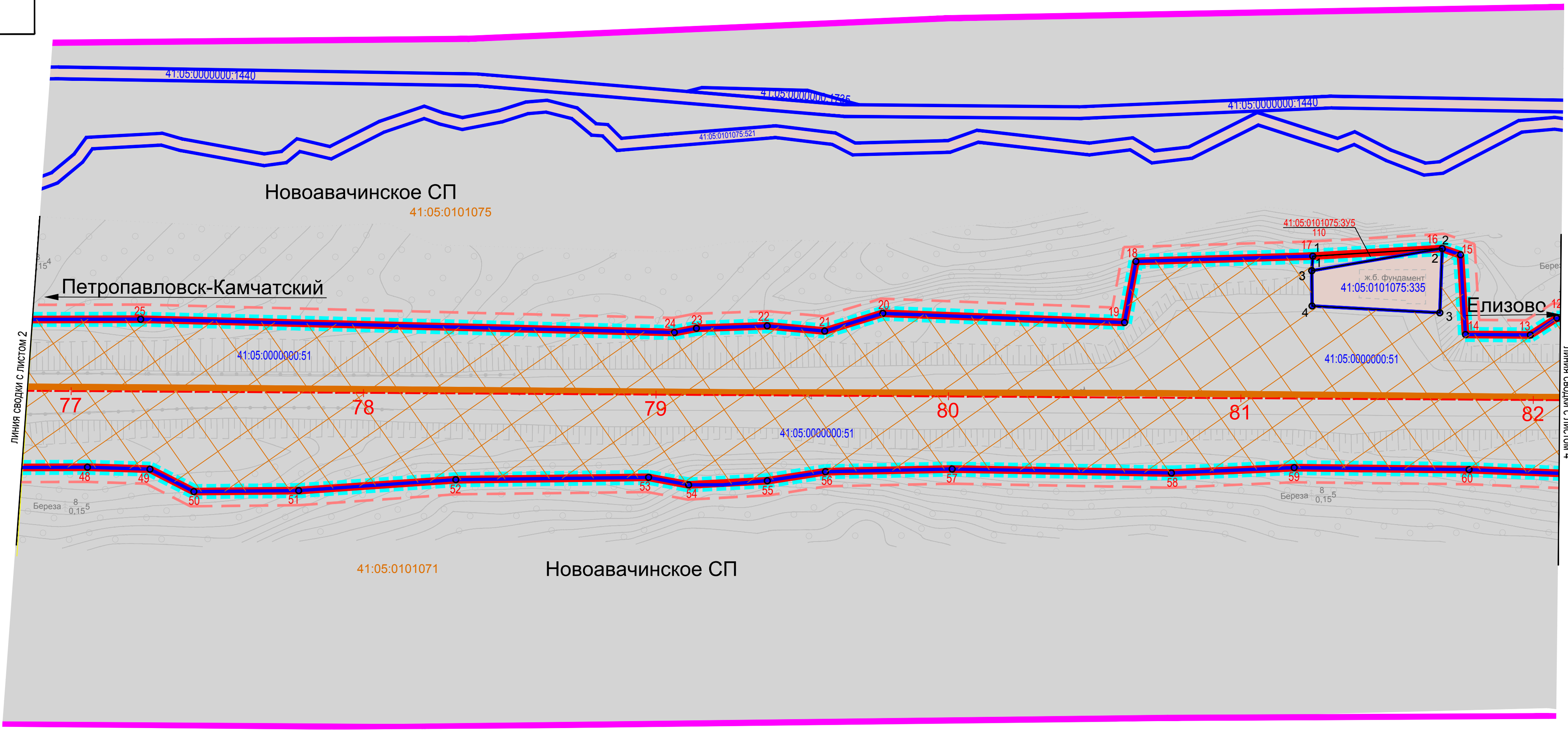
Документация по планировке территории объекта федерального значения
 Расходы на мероприятия по повышению уровня обустройства автомобильных дорог федерального значения.
 Устройство стационарного электрического освещения, тротуаров и автобусных остановок на автомобильной дороге А-401
 подъездная дорога от морского порта Петропавловск-Камчатский к аэропорту Петропавловск-Камчатский (Елизово) на участках
 км 13+800 - км 16+400 г. Петропавловск-Камчатский, км 16+400 - км 18+800, км 20+400 - км 21+300, км 21+800 - км 22+200,
 км 22+600 - км 23+000, км 23+600 - км 24+000, км 24+600 - км 27+000, км 27+800 - км 28+200, км 28+700 - км 29+100,
 км 29+800 - км 30+200, км 30+800 - км 31+200, км 35+040 - км 37+120 г. Елизово, Камчатский край.

ПРОЕКТ МЕЖЕВАНИЯ ТЕРРИТОРИИ
ОСНОВНАЯ ЧАСТЬ ПРОЕКТА МЕЖЕВАНИЯ ТЕРРИТОРИИ
 Чертеж межевания территории М 1:1000

**ЕЛИЗОВСКИЙ
 МУНИЦИПАЛЬНЫЙ
 РАЙОН**
 (Новоавачинское
 сельское поселение)



- Категории земель:**
- категория земель не установлена
 - земли промышленности, энергетики, транспорта, связи, радиовещания, телевидения, информатики, земли для обеспечения космической деятельности, земли обороны, безопасности и земли иного специального назначения



- УСЛОВНЫЕ ОБОЗНАЧЕНИЯ:**
- граница проектируемой территории
 - ось трассы проектируемого участка
 - красные линии
 - линии отступа от красных линий в целях определения мест допустимого размещения зданий, строений, сооружений
 - граница кадастрового квартала по сведениям из ЕГРН
 - 41:01.0010101 - номер кадастрового квартала
 - граница земельного участка по сведениям из ЕГРН
 - 41:01.0010101.6 - кадастровый номер земельного участка
 - граница образуемых земельных участков, планируемых для строительства объекта
 - o 15 - характерная точка границы земельного участка и ее номер
 - o 45 - характерная точка красной линии и ее номер
 - 41:01.0010101.3У1 - условный номер образуемого земельного участка
 - 510 - площадь образуемого земельного участка в кв.м
 - границы земельных участков, формирующие полосу отвода существующей автомобильной дороги
 - граница зоны планируемого размещения объекта устройства искусственного электроосвещения, тротуаров и автобусных остановок

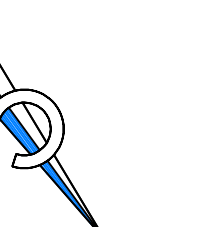
ПРИМЕЧАНИЯ:
 1. В районе планируемого устройства искусственного электроосвещения, тротуаров и автобусных остановок на автомобильной дороге особо охраняемые природные территории федерального, регионального и местного значения отсутствуют.
 2. Зоны действия публичных сервитутов и объектов культурного и археологического наследия отсутствуют.
 3. Объекты, подлежащие сносу (демонтажу) отсутствуют.

ДОКУМЕНТАЦИЯ ПО ПЛАНИРОВКЕ ТЕРРИТОРИИ						СТАДИЯ			
Изм.	Коп.	Лист	№ док.	Подпись	Дата	ПРОЕКТ МЕЖЕВАНИЯ ТЕРРИТОРИИ км 20+400 - км 21+300; км 21+800 - км 22+200	п	3	Листов
Разраб.	Батыргареев	07	19		07.19				
ГИП	Анисимова				07.19	Чертеж межевания территории М 1:1000		ООО "ДальГеоПроект" г. Хабаровск	

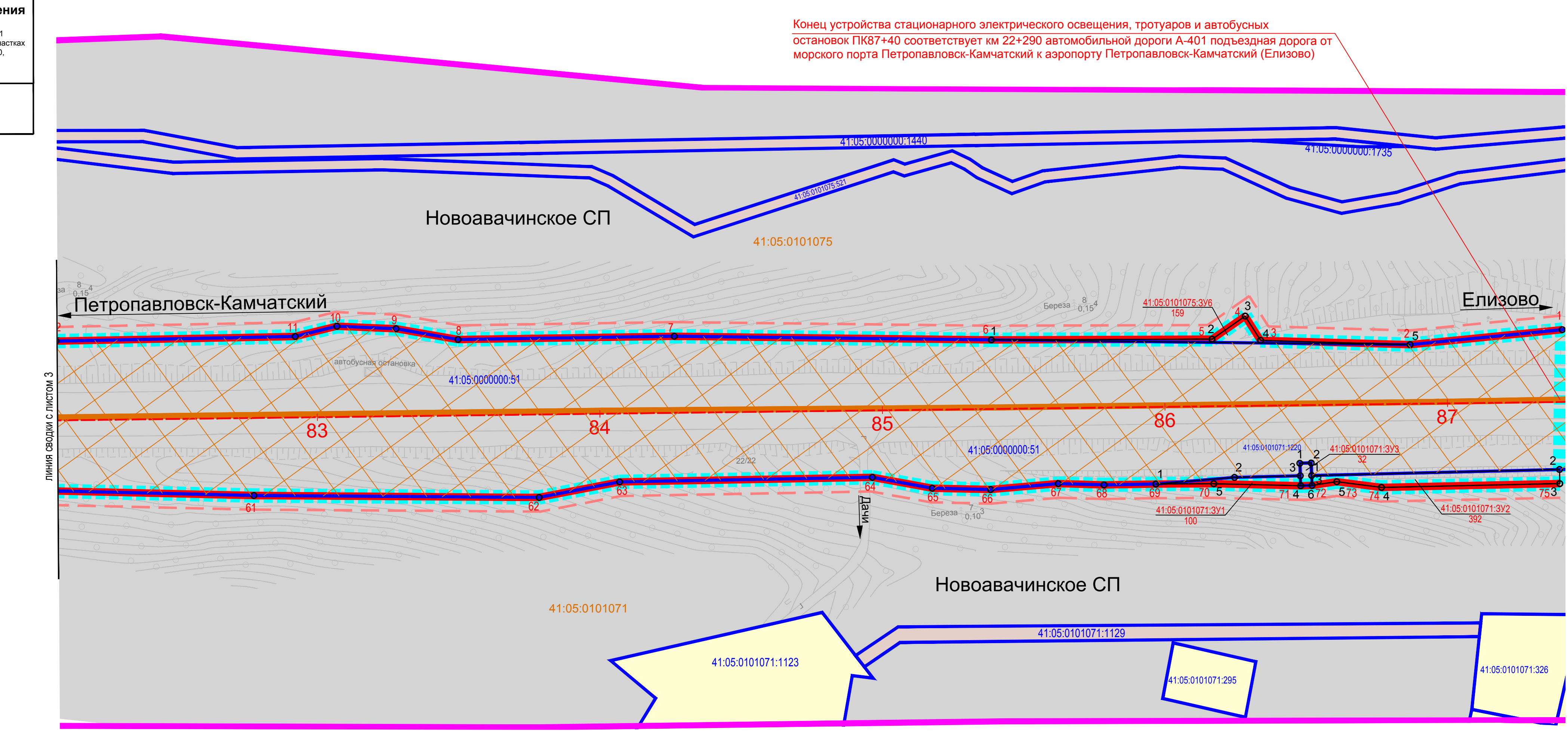
Документация по планировке территории объекта федерального значения
 Расходы на мероприятия по повышению уровня обустройства автомобильных дорог федерального значения.
 Устройство стационарного электрического освещения, тротуаров и автобусных остановок на автомобильной дороге А-401
 подъездная дорога от морского порта Петропавловск-Камчатский к аэропорту Петропавловск-Камчатский (Елизово) на участках
 км 13+800 - км 16+400 г. Петропавловск-Камчатский, км 16+400 - км 18+800, км 20+400 - км 21+300, км 21+800 - км 22+200,
 км 22+600 - км 23+000, км 23+600 - км 24+000, км 24+600 - км 27+000, км 27+800 - км 28+200, км 28+700 - км 29+100,
 км 29+800 - км 30+200, км 30+800 - км 31+200, км 35+040 - км 37+120 г. Елизово, Камчатский край.

ПРОЕКТ МЕЖЕВАНИЯ ТЕРРИТОРИИ
ОСНОВНАЯ ЧАСТЬ ПРОЕКТА МЕЖЕВАНИЯ ТЕРРИТОРИИ
 Чертеж межевания территории М 1:1000

**ЕЛИЗОВСКИЙ
 МУНИЦИПАЛЬНЫЙ
 РАЙОН**
 (Новоавачинское
 сельское поселение)



- Категории земель:**
- категория земель не установлена
 - земли сельскохозяйственного назначения
 - земли промышленности, энергетики, транспорта, связи, радиовещания, телевидения, информатики, земли для обеспечения космической деятельности, земли обороны, безопасности и земли иного специального назначения



- УСЛОВНЫЕ ОБОЗНАЧЕНИЯ:**
- граница проектируемой территории
 - ось трассы проектируемого участка
 - красные линии
 - линии отступа от красных линий в целях определения мест допустимого размещения зданий, строений, сооружений
 - граница кадастрового квартала по сведениям из ЕГРН
 - 41:01.0010101 - номер кадастрового квартала
 - граница земельного участка по сведениям из ЕГРН
 - 41:01.0010101.6 - кадастровый номер земельного участка
 - граница образуемых земельных участков, планируемых для строительства объекта
 - o 15 - характерная точка границы земельного участка и ее номер
 - o 45 - характерная точка красной линии и ее номер
 - 41:01.0010101.3У1 - условный номер образуемого земельного участка
 - 510 - площадь образуемого земельного участка в кв.м
 - границы земельных участков, формирующие полосу отвода существующей автомобильной дороги
 - граница зоны планируемого размещения объекта устройства искусственного электроосвещения, тротуаров и автобусных остановок


ПРИМЕЧАНИЯ:
 1. В районе планируемого устройства искусственного электроосвещения, тротуаров и автобусных остановок на автомобильной дороге особо охраняемые природные территории федерального, регионального и местного значения отсутствуют.
 2. Зоны действия публичных сервитутов и объектов культурного и археологического наследия отсутствуют.
 3. Объекты, подлежащие сносу (демонтажу) отсутствуют.

ДОКУМЕНТАЦИЯ ПО ПЛАНИРОВКЕ ТЕРРИТОРИИ						СТАДИЯ			
Изм.	Коп.	Лист	№ док.	Подпись	Дата	ПРОЕКТ МЕЖЕВАНИЯ ТЕРРИТОРИИ км 20+400 - км 21+300; км 21+800 - км 22+200	п	4	Листов
Разраб.	Батыргареев	07	19		07.19				
ГИП	Анисимова				07.19	Чертеж межевания территории М 1:1000		ООО "ДальГеоПроект" г. Хабаровск	

Документация по планировке территории объекта федерального значения
 Расходы на мероприятия по повышению уровня обустройства автомобильных дорог федерального значения. Устройство стационарного электрического освещения, тротуаров и автобусных остановок на автомобильной дороге А-401 подъездная дорога от морского порта Петропавловск-Камчатский к аэропорту Петропавловск-Камчатский (Елизово) на участках км 13+800 - км 16+400 г. Петропавловск-Камчатский, км 18+400 - км 19+800, км 20+400 - км 21+300, км 21+600 - км 22+200, км 22+600 - км 23+000, км 23+600 - км 24+000, км 24+600 - км 26+600 - км 27+000, км 27+800 - км 29+200, км 29+700 - км 29+100, км 29+800 - км 30+200, км 30+800 - км 31+200, км 35+040 - км 37+120 г. Елизово, Камчатский край.

ПРОЕКТ МЕЖЕВАНИЯ ТЕРРИТОРИИ
ОСНОВНАЯ ЧАСТЬ ПРОЕКТА МЕЖЕВАНИЯ ТЕРРИТОРИИ
 Чертеж межевания территории М 1:1000

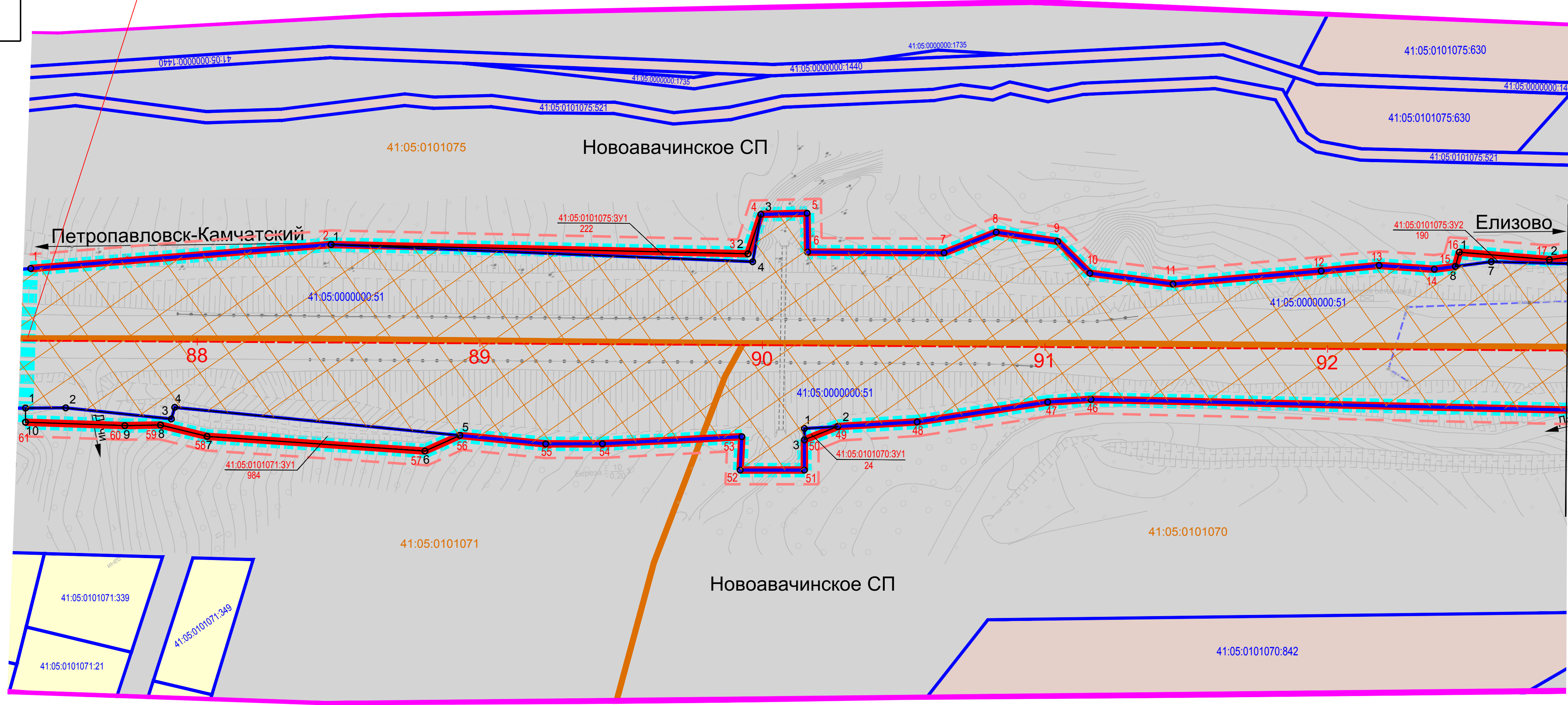
ЕЛИЗОВСКИЙ
МУНИЦИПАЛЬНЫЙ
РАЙОН
 (Новоавачинское сельское поселение)



Категории земель:

- земли сельскохозяйственного назначения
- категория земель не установлена
- земли промышленности, энергетики, транспорта, связи, радиовещания, телевидения, информатики, земли для обеспечения космической деятельности, земли обороны, безопасности и земли иного специального назначения

Начало устройства стационарного электрического освещения, тротуаров и автобусных остановок ПК87+40 соответствует км 22+290 автомобильной дороги А-401 подъездная дорога от морского порта Петропавловск-Камчатский к аэропорту Петропавловск-Камчатский (Елизово)



- УСЛОВНЫЕ ОБОЗНАЧЕНИЯ:**
- граница проектируемой территории
 - ось трассы проектируемого участка
 - красные линии
 - линии отступа от красных линий в целях определения мест допустимого размещения зданий, строений, сооружений
 - граница кадастрового квартала по сведениям из ЕГРН
 - 41:01:0010101 - номер кадастрового квартала
 - граница земельного участка по сведениям из ЕГРН
 - 41:01:00101016 - кадастровый номер земельного участка
 - граница образуемых земельных участков, планируемых для строительства объекта
 - o 15 - характерная точка границы земельного участка и ее номер
 - o 45 - характерная точка красной линии и ее номер
 - 41:01:0010101:3У1 - условный номер образуемого земельного участка
 - 510 - площадь образуемого земельного участка в кв.м
 - линия электропередачи
 - границы земельных участков, формирующие полосу отвода существующей автомобильной дороги
 - граница зоны планируемого размещения объекта устройства искусственного электроосвещения, тротуаров и автобусных остановок

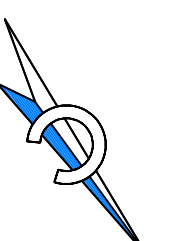
ПРИМЕЧАНИЯ:
 1. В районе планируемого устройства искусственного электроосвещения, тротуаров и автобусных остановок на автомобильной дороге особо охраняемые природные территории федерального, регионального и местного значения отсутствуют.
 2. Зоны действия публичных сервитутов и объектов культурного и археологического наследия отсутствуют.
 3. Объекты, подлежащие сносу (демонтажу) отсутствуют.

ДОКУМЕНТАЦИЯ ПО ПЛАНИРОВКЕ ТЕРРИТОРИИ							
Изм.	Коп.	Лист	№ док.	Подпись	Дата		
Разраб.	Батыргарева	Лист	07.19		07.19		
ГИП	Анисимова	Лист	07.19		07.19		
ПРОЕКТ МЕЖЕВАНИЯ ТЕРРИТОРИИ км 22+600 - км 23+000; км 23+600 - км 24+000					Стадия	Лист	Листов
Чертеж межевания территории М 1:1000					П	1	4
					ООО "ДальгеоПроект" г. Хабаровск		

Документация по планировке территории объекта федерального значения
 Расходы на мероприятия по повышению уровня обустройства автомобильных дорог федерального значения. Устройство стационарного электрического освещения, тротуаров и автобусных остановок на автомобильной дороге А-401 подъездная дорога от морского порта Петропавловск-Камчатский к аэропорту Петропавловск-Камчатский (Елизово) на участках км 13+800 - км 16+400 г. Петропавловск-Камчатский, км 18+400 - км 19+800, км 20+400 - км 21+300, км 21+600 - км 22+200, км 22+600 - км 23+000, км 23+600 - км 24+000, км 24+600 - км 26+600 - км 27+000, км 27+800 - км 29+200, км 29+700 - км 29+100, км 29+800 - км 30+200, км 30+800 - км 31+200, км 35+040 - км 37+120 г. Елизово, Камчатский край.

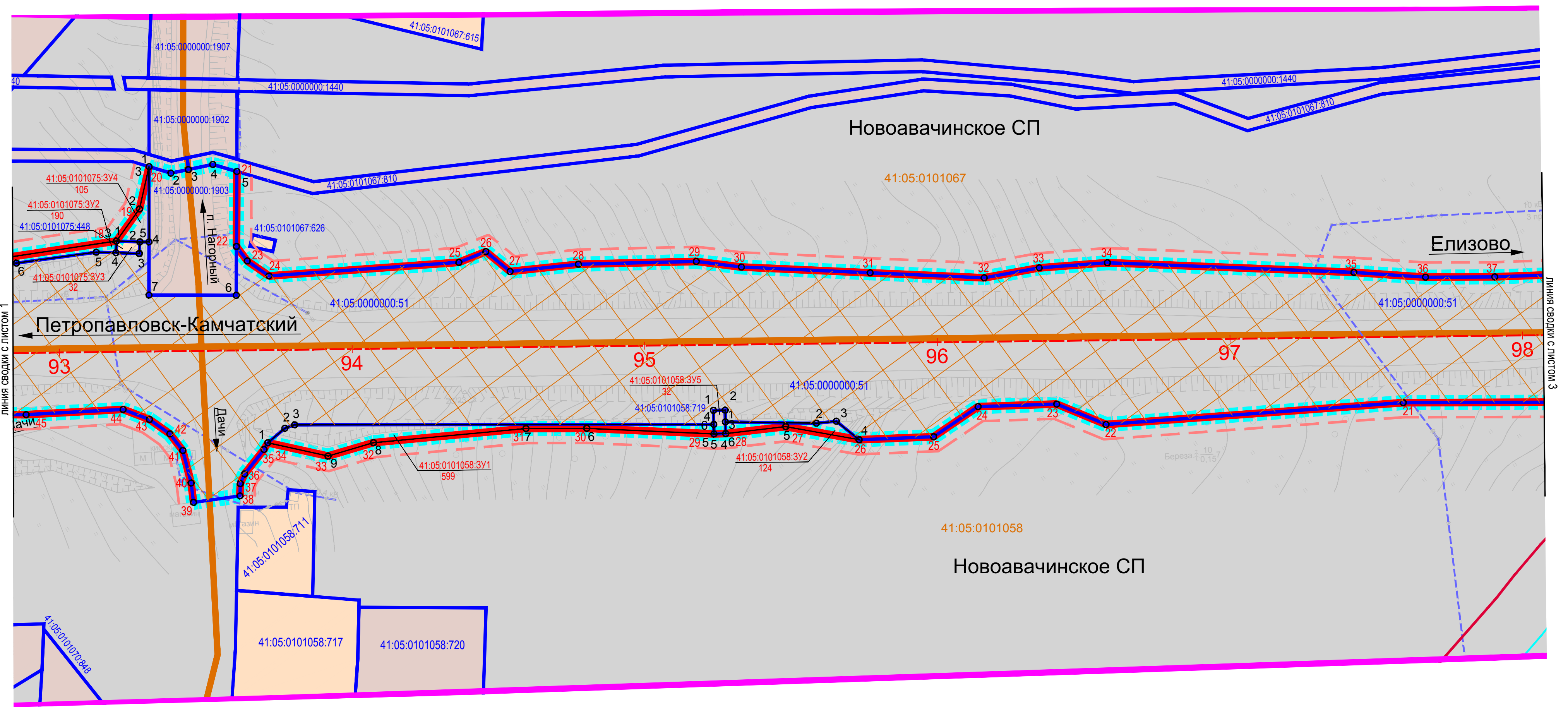
ПРОЕКТ МЕЖЕВАНИЯ ТЕРРИТОРИИ
ОСНОВНАЯ ЧАСТЬ ПРОЕКТА МЕЖЕВАНИЯ ТЕРРИТОРИИ
 Чертеж межевания территории М 1:1000

ЕЛИЗОВСКИЙ
МУНИЦИПАЛЬНЫЙ
РАЙОН
 (Новоавачинское сельское поселение)



Категории земель:

- категория земель не установлена
- земли населенных пунктов (в соответствии со ст. 83 "Земельного кодекса РФ")
- земли промышленности, энергетики, транспорта, связи, радиовещания, телевидения, информатики, земли для обеспечения космической деятельности, земли обороны, безопасности и земли иного специального назначения



- УСЛОВНЫЕ ОБОЗНАЧЕНИЯ:**
- граница проектируемой территории
 - ось трассы проектируемого участка
 - красные линии
 - линии отступа от красных линий в целях определения мест допустимого размещения зданий, строений, сооружений
 - граница кадастрового квартала по сведениям из ЕГРН
 - 41:01:0010101 - номер кадастрового квартала
 - граница земельного участка по сведениям из ЕГРН
 - 41:01:00101016 - кадастровый номер земельного участка
 - граница образуемых земельных участков, планируемых для строительства объекта
 - o 15 - характерная точка границы земельного участка и ее номер
 - o 45 - характерная точка красной линии и ее номер
 - 41:01:0010101:3У1 - условный номер образуемого земельного участка
 - 510 - площадь образуемого земельного участка в кв.м
 - линия электропередачи
 - границы земельных участков, формирующие полосу отвода существующей автомобильной дороги
 - граница зоны планируемого размещения объекта устройства искусственного электроосвещения, тротуаров и автобусных остановок


ПРИМЕЧАНИЯ:
 1. В районе планируемого устройства искусственного электроосвещения, тротуаров и автобусных остановок на автомобильной дороге особо охраняемые природные территории федерального, регионального и местного значения отсутствуют.
 2. Зоны действия публичных сервитутов и объектов культурного и археологического наследия отсутствуют.
 3. Объекты, подлежащие сносу (демонтажу) отсутствуют.

ДОКУМЕНТАЦИЯ ПО ПЛАНИРОВКЕ ТЕРРИТОРИИ							
Изм.	Коп.	Лист	№ док.	Подпись	Дата		
Разраб.	Батыргарева	Лист	07.19		07.19		
ГИП	Анисимова	Лист	07.19		07.19		
ПРОЕКТ МЕЖЕВАНИЯ ТЕРРИТОРИИ км 22+600 - км 23+000; км 23+600 - км 24+000					Стадия	Лист	Листов
Чертеж межевания территории М 1:1000					П	2	
					ООО "ДальгеоПроект" г. Хабаровск		

Документация по планировке территории объекта федерального значения
 Расходы на мероприятия по повышению уровня обустройства автомобильных дорог федерального значения.
 Устройство стационарного электрического освещения, тротуаров и автобусных остановок на автомобильной дороге А-401
 подъездная дорога от морского порта Петропавловск-Камчатский к аэропорту Петропавловск-Камчатский (Елизово) на участках
 км 13+800 - км 16+400 г. Петропавловск-Камчатский, км 18+400 - км 19+800, км 20+400 - км 21+300, км 21+600 - км 22+200,
 км 22+600 - км 23+000, км 23+600 - км 24+000, км 26+600 - км 27+000, км 27+800 - км 28+200, км 29+700 - км 29+100,
 км 29+800 - км 30+200, км 30+800 - км 31+200, км 35+040 - км 37+120 г. Елизово, Камчатский край.

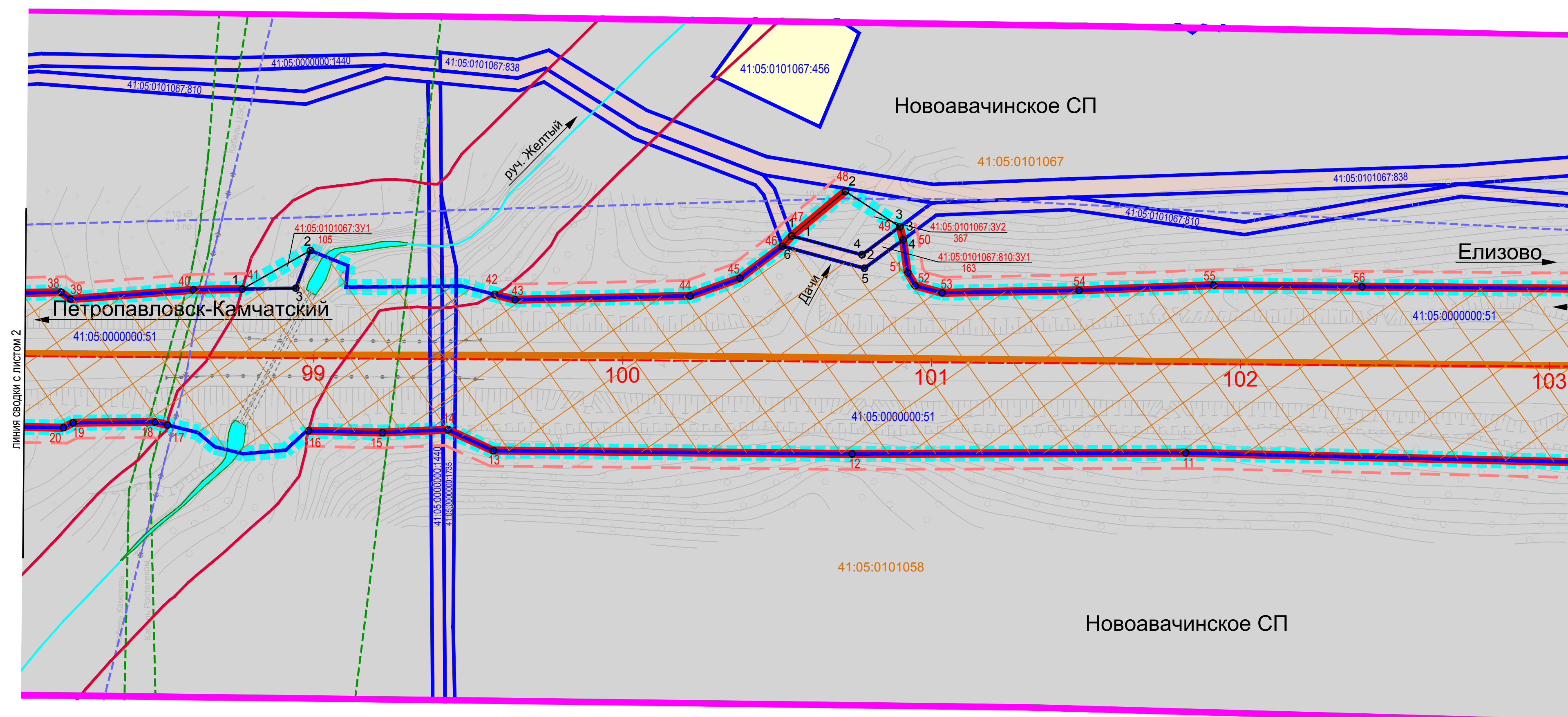
ПРОЕКТ МЕЖЕВАНИЯ ТЕРРИТОРИИ
ОСНОВНАЯ ЧАСТЬ ПРОЕКТА МЕЖЕВАНИЯ ТЕРРИТОРИИ
 Чертеж межевания территории М 1:1000

ЕЛИЗОВСКИЙ
МУНИЦИПАЛЬНЫЙ
РАЙОН
 (Новоавачинское
 сельское поселение)



- Категории земель:**
- земли сельскохозяйственного назначения
 - категория земель не установлена
 - земли промышленности, энергетики, транспорта, связи, радиовещания, телевидения, информатики, земли для обеспечения космической деятельности, земли обороны, безопасности и земли иного специального назначения

- ПРИМЕЧАНИЯ:**
1. В районе планируемого устройства искусственного электроосвещения, тротуаров и автобусных остановок на автомобильной дороге особо охраняемые природные территории федерального, регионального и местного значения отсутствуют.
 2. Зоны действия публичных сервитутов и объектов культурного и археологического наследия отсутствуют.
 3. Объекты, подлежащие сносу (демонтажу) отсутствуют.



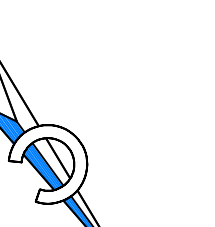
- УСЛОВНЫЕ ОБОЗНАЧЕНИЯ:**
- граница проектируемой территории
 - ось трассы проектируемого участка
 - красные линии
 - линии отступа от красных линий в целях определения мест допустимого размещения зданий, строений, сооружений
 - граница кадастрового квартала по сведениям из ЕГРН
 - 41:01.0010101 - номер кадастрового квартала
 - граница земельного участка по сведениям из ЕГРН
 - 41:01.0010101.6 - кадастровый номер земельного участка
 - граница образуемых земельных участков, планируемых для строительства объекта
 - o 15 - характерная точка границы земельного участка и ее номер
 - o 45 - характерная точка красной линии и ее номер
 - 41:01.0010101.3У1 - условный номер образуемого земельного участка
 - 510 - площадь образуемого земельного участка в кв.м
 - граница береговой полосы водного объекта (в соответствии со ст.6 "Водного кодекса РФ")
 - линия электропередачи
 - кабельная линия связи
 - границы земельных участков, формирующие полосу отвода существующей автомобильной дороги
 - граница зоны планируемого размещения объекта устройства искусственного электроосвещения, тротуаров и автобусных остановок
 - часть земельного участка, в отношении которой планируется исправление реестровой ошибки

ДОКУМЕНТАЦИЯ ПО ПЛАНИРОВКЕ ТЕРРИТОРИИ							
Изм.	Коп.	Лист	№ док.	Подпись	Дата		
Разраб.	Батыргарева				07.19		
ГИП	Анисимова				07.19		
ПРОЕКТ МЕЖЕВАНИЯ ТЕРРИТОРИИ км 22+600 - км 23+000; км 23+600 - км 24+000					Стадия	Лист	Листов
Чертеж межевания территории М 1:1000					П	3	
					000 "Дальг еоПрект" г. Хабаровск		

Документация по планировке территории объекта федерального значения
 Расходы на мероприятия по повышению уровня обустройства автомобильных дорог федерального значения.
 Устройство стационарного электрического освещения, тротуаров и автобусных остановок на автомобильной дороге А-401
 подъездная дорога от морского порта Петропавловск-Камчатский к аэропорту Петропавловск-Камчатский (Елизово) на участках
 км 13+800 - км 16+400 г. Петропавловск-Камчатский, км 18+400 - км 19+800, км 20+400 - км 21+300, км 21+600 - км 22+200,
 км 22+600 - км 23+000, км 23+600 - км 24+000, км 26+600 - км 27+000, км 27+800 - км 28+200, км 29+700 - км 29+100,
 км 29+800 - км 30+200, км 30+800 - км 31+200, км 35+040 - км 37+120 г. Елизово, Камчатский край.

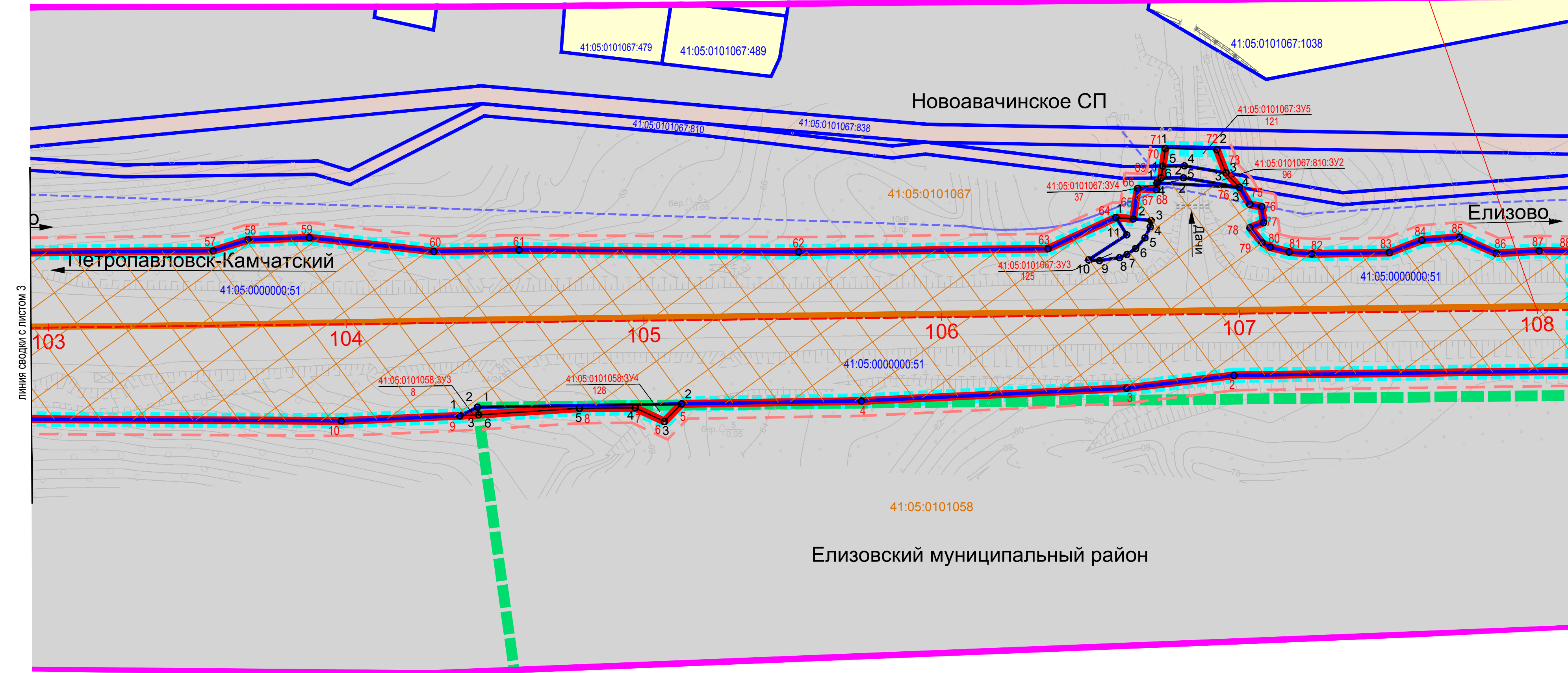
ПРОЕКТ МЕЖЕВАНИЯ ТЕРРИТОРИИ
ОСНОВНАЯ ЧАСТЬ ПРОЕКТА МЕЖЕВАНИЯ ТЕРРИТОРИИ
 Чертеж межевания территории М 1:1000

ЕЛИЗОВСКИЙ
МУНИЦИПАЛЬНЫЙ
РАЙОН
 (Новоавачинское
 сельское поселение)



- Категории земель:**
- категория земель не установлена
 - земли населенных пунктов (в соответствии со ст. 83 "Земельного кодекса РФ")
 - земли промышленности, энергетики, транспорта, связи, радиовещания, телевидения, информатики, земли для обеспечения космической деятельности, земли обороны, безопасности и земли иного специального назначения

Конец устройства стационарного электрического освещения, тротуаров и автобусных остановок ПК108+15 соответствует км 24+365 автомобильной дороги А-401 подъездная дорога от морского порта Петропавловск-Камчатский к аэропорту Петропавловск-Камчатский (Елизово)



- УСЛОВНЫЕ ОБОЗНАЧЕНИЯ:**
- граница проектируемой территории
 - ось трассы проектируемого участка
 - красные линии
 - линии отступа от красных линий в целях определения мест допустимого размещения зданий, строений, сооружений
 - граница кадастрового квартала по сведениям из ЕГРН
 - 41:01.0010101 - номер кадастрового квартала
 - граница земельного участка по сведениям из ЕГРН
 - 41:01.0010101.6 - кадастровый номер земельного участка
 - граница образуемых земельных участков, планируемых для строительства объекта
 - o 15 - характерная точка границы земельного участка и ее номер
 - o 45 - характерная точка красной линии и ее номер
 - 41:01.0010101.3У1 - условный номер образуемого земельного участка
 - 510 - площадь образуемого земельного участка в кв.м
 - граница муниципального образования
 - линия электропередачи
 - границы земельных участков, формирующие полосу отвода существующей автомобильной дороги
 - граница зоны планируемого размещения объекта устройства искусственного электроосвещения, тротуаров и автобусных остановок

- ПРИМЕЧАНИЯ:**
1. В районе планируемого устройства искусственного электроосвещения, тротуаров и автобусных остановок на автомобильной дороге особо охраняемые природные территории федерального, регионального и местного значения отсутствуют.
 2. Зоны действия публичных сервитутов и объектов культурного и археологического наследия отсутствуют.
 3. Объекты, подлежащие сносу (демонтажу) отсутствуют.

ДОКУМЕНТАЦИЯ ПО ПЛАНИРОВКЕ ТЕРРИТОРИИ							
Изм.	Коп.	Лист	№ док.	Подпись	Дата		
Разраб.	Батыргарева				07.19		
ГИП	Анисимова				07.19		
ПРОЕКТ МЕЖЕВАНИЯ ТЕРРИТОРИИ км 22+600 - км 23+000; км 23+600 - км 24+000					Стадия	Лист	Листов
Чертеж межевания территории М 1:1000					П	4	
					000 "Дальг еоПрект" г. Хабаровск		

Документация по планировке территории объекта федерального значения

Расходы на мероприятия по повышению уровня обустройства автомобильных дорог федерального значения. Устройство стационарного электрического освещения, тротуаров и автобусных остановок на автомобильной дороге А-401 подвездная дорога от морского порта Петропавловск-Камчатский к аэропорту Петропавловск-Камчатский (Елизово) на участках км 13+800 - км 16+400 г. Петропавловск-Камчатский, км 18+400 - км 18+800, км 20+400 - км 21+300, км 21+800 - км 22+200, км 22+800 - км 23+000, км 23+600 - км 24+000, км 26+800 - км 27+000, км 27+800 - км 28+200, км 28+700 - км 29+100, км 29+800 - км 30+200, км 30+800 - км 31+200, км 35+040 - км 37+120 г. Елизово, Камчатский край.

ПРОЕКТ МЕЖЕВАНИЯ ТЕРРИТОРИИ

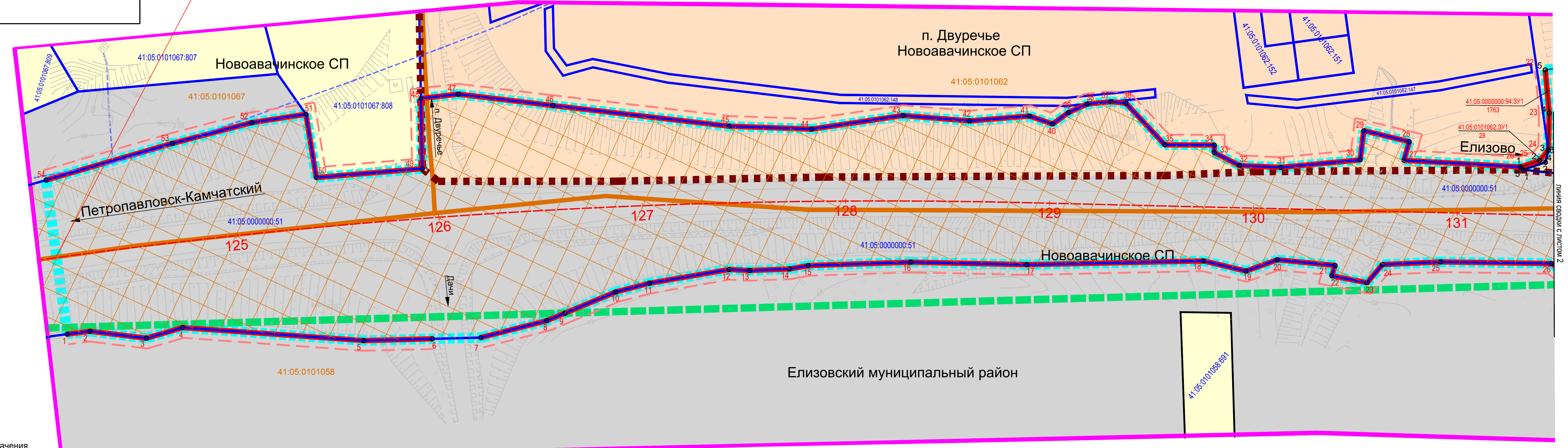
ОСНОВНАЯ ЧАСТЬ ПРОЕКТА МЕЖЕВАНИЯ ТЕРРИТОРИИ
Чертеж межевания территории М 1:1000

ЕЛИЗОВСКИЙ МУНИЦИПАЛЬНЫЙ РАЙОН
(Новоавачинское сельское поселение, Елизовское городское поселение)

Категории земель:

- категория земель не установлена
- земли сельскохозяйственного назначения
- земли населенных пунктов (в соответствии со ст. 83 "Земельного кодекса РФ")

Начало устройства стационарного электрического освещения, тротуаров и автобусных остановок ПК124+10 соответствует км 26+000 автомобильной дороги А-401 подвездная дорога от морского порта Петропавловск-Камчатский к аэропорту Петропавловск-Камчатский (Елизово)



- УСЛОВНЫЕ ОБОЗНАЧЕНИЯ:**
- граница проектируемой территории
 - ось трассы проектируемого участка
 - красные линии
 - линии отступа от красных линий в целях определения мест допустимого размещения зданий, строений, сооружений
 - граница кадастрового квартала по сведениям из ЕГРН
 - 41:01.0010101 - номер кадастрового квартала
 - граница земельного участка по сведениям из ЕГРН
 - 41:01.00101016 - кадастровый номер земельного участка
 - граница образуемых земельных участков, планируемых для строительства объекта
 - o 15 - характерная точка границы земельного участка и ее номер
 - o 45 - характерная точка красной линии и ее номер
 - 41:01.0010101:3У1 - условный номер образуемого земельного участка
 - 510 - площадь образуемого земельного участка в кв.м
 - граница муниципального образования
 - граница населенного пункта
 - линия электропередачи
 - границы земельных участков, формирующие полосу отвода существующей автомобильной дороги
 - граница зоны планируемого размещения объекта устройства искусственного электроосвещения, тротуаров и автобусных остановок

ПРИМЕЧАНИЯ:

- В районе планируемого устройства искусственного электроосвещения, тротуаров и автобусных остановок на автомобильной дороге особо охраняемые природные территории федерального, регионального и местного значения отсутствуют.
- Зоны действия публичных сервитутов и объектов культурного и археологического наследия отсутствуют.
- Объекты, подлежащие сносу (демонтажу) отсутствуют.

ДОКУМЕНТАЦИЯ ПО ПЛАНИРОВКЕ ТЕРРИТОРИИ					
Им.	Коп.	Лист	№ док.	Подпись	Дата
Разраб.	Батыргарева	07.19			
ГИП	Анисимова	07.19			
ПРОЕКТ МЕЖЕВАНИЯ ТЕРРИТОРИИ км 26+800 - км 27+000					
Чертеж межевания территории М 1:1000					
Стадия					
Лист					
Листов					
000 "ДальгеоПроект" г. Хабаровск					

Документация по планировке территории объекта федерального значения

Расходы на мероприятия по повышению уровня обустройства автомобильных дорог федерального значения. Устройство стационарного электрического освещения, тротуаров и автобусных остановок на автомобильной дороге А-401 подвездная дорога от морского порта Петропавловск-Камчатский к аэропорту Петропавловск-Камчатский (Елизово) на участках км 13+800 - км 16+400 г. Петропавловск-Камчатский, км 18+400 - км 18+800, км 20+400 - км 21+300, км 21+800 - км 22+200, км 22+800 - км 23+000, км 23+600 - км 24+000, км 26+800 - км 27+000, км 27+800 - км 28+200, км 28+700 - км 29+100, км 29+800 - км 30+200, км 30+800 - км 31+200, км 35+040 - км 37+120 г. Елизово, Камчатский край.

ПРОЕКТ МЕЖЕВАНИЯ ТЕРРИТОРИИ

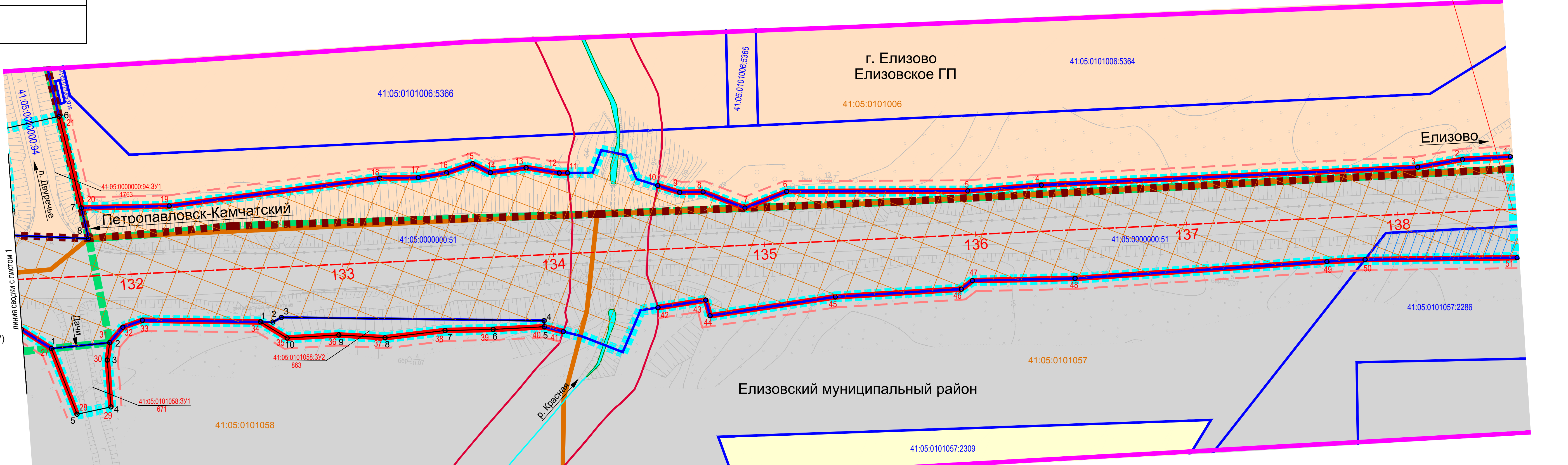
ОСНОВНАЯ ЧАСТЬ ПРОЕКТА МЕЖЕВАНИЯ ТЕРРИТОРИИ
Чертеж межевания территории М 1:1000

ЕЛИЗОВСКИЙ МУНИЦИПАЛЬНЫЙ РАЙОН
(Новоавачинское сельское поселение, Елизовское городское поселение)

Категории земель:

- категория земель не установлена
- земли сельскохозяйственного назначения
- земли населенных пунктов (в соответствии со ст. 83 "Земельного кодекса РФ")

Конец устройства стационарного электрического освещения, тротуаров и автобусных остановок ПК138+70 соответствует км 27+440 автомобильной дороги А-401 подвездная дорога от морского порта Петропавловск-Камчатский к аэропорту Петропавловск-Камчатский (Елизово)



- УСЛОВНЫЕ ОБОЗНАЧЕНИЯ:**
- граница проектируемой территории
 - ось трассы проектируемого участка
 - красные линии
 - линии отступа от красных линий в целях определения мест допустимого размещения зданий, строений, сооружений
 - граница кадастрового квартала по сведениям из ЕГРН
 - 41:01.0010101 - номер кадастрового квартала
 - граница земельного участка по сведениям из ЕГРН
 - 41:01.00101016 - кадастровый номер земельного участка
 - граница образуемых земельных участков, планируемых для строительства объекта
 - o 15 - характерная точка границы земельного участка и ее номер
 - o 45 - характерная точка красной линии и ее номер
 - 41:01.0010101:3У1 - условный номер образуемого земельного участка
 - 510 - площадь образуемого земельного участка в кв.м
 - линия электропередачи
 - граница береговой полосы водного объекта (в соответствии со ст.6 "Водного кодекса РФ")
 - граница муниципального образования
 - граница населенного пункта
 - границы земельных участков, формирующие полосу отвода существующей автомобильной дороги
 - граница зоны планируемого размещения объекта устройства искусственного электроосвещения, тротуаров и автобусных остановок
 - часть земельного участка, в отношении которой планируется исправление реестровой ошибки

ПРИМЕЧАНИЯ:

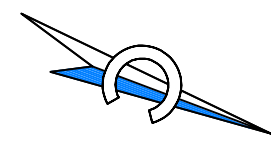
- В районе планируемого устройства искусственного электроосвещения, тротуаров и автобусных остановок на автомобильной дороге особо охраняемые природные территории федерального, регионального и местного значения отсутствуют.
- Зоны действия публичных сервитутов и объектов культурного и археологического наследия отсутствуют.
- Объекты, подлежащие сносу (демонтажу) отсутствуют.

ДОКУМЕНТАЦИЯ ПО ПЛАНИРОВКЕ ТЕРРИТОРИИ					
Им.	Коп.	Лист	№ док.	Подпись	Дата
Разраб.	Батыргарева	07.19			
ГИП	Анисимова	07.19			
ПРОЕКТ МЕЖЕВАНИЯ ТЕРРИТОРИИ км 26+800 - км 27+000					
Чертеж межевания территории М 1:1000					
Стадия					
Лист					
Листов					
000 "ДальгеоПроект" г. Хабаровск					

Документация по планировке территории объекта федерального значения
 Расходы на мероприятия по повышению уровня обустройства автомобильных дорог федерального значения. Устройство стационарного электрического освещения, тротуаров и автобусных остановок на автомобильной дороге А-401 подъездная дорога от морского порта Петропавловск-Камчатский к аэропорту Петропавловск-Камчатский (Елизово) на участках км 13+800 - км 16+400 г. Петропавловск-Камчатский, км 18+400 - км 19+800, км 20+400 - км 21+300, км 21+600 - км 22+200, км 22+600 - км 23+000, км 23+600 - км 24+000, км 26+600 - км 27+000, км 27+800 - км 28+200, км 28+700 - км 29+100, км 29+800 - км 30+200, км 30+800 - км 31+200, км 35+040 - км 37+120 г. Елизово, Камчатский край.

ПРОЕКТ МЕЖЕВАНИЯ ТЕРРИТОРИИ
ОСНОВНАЯ ЧАСТЬ ПРОЕКТА МЕЖЕВАНИЯ ТЕРРИТОРИИ
 Чертеж межевания территории М 1:1000

ЕЛИЗОВСКИЙ
 МУНИЦИПАЛЬНЫЙ
 РАЙОН
 (Елизовское
 городское поселение)

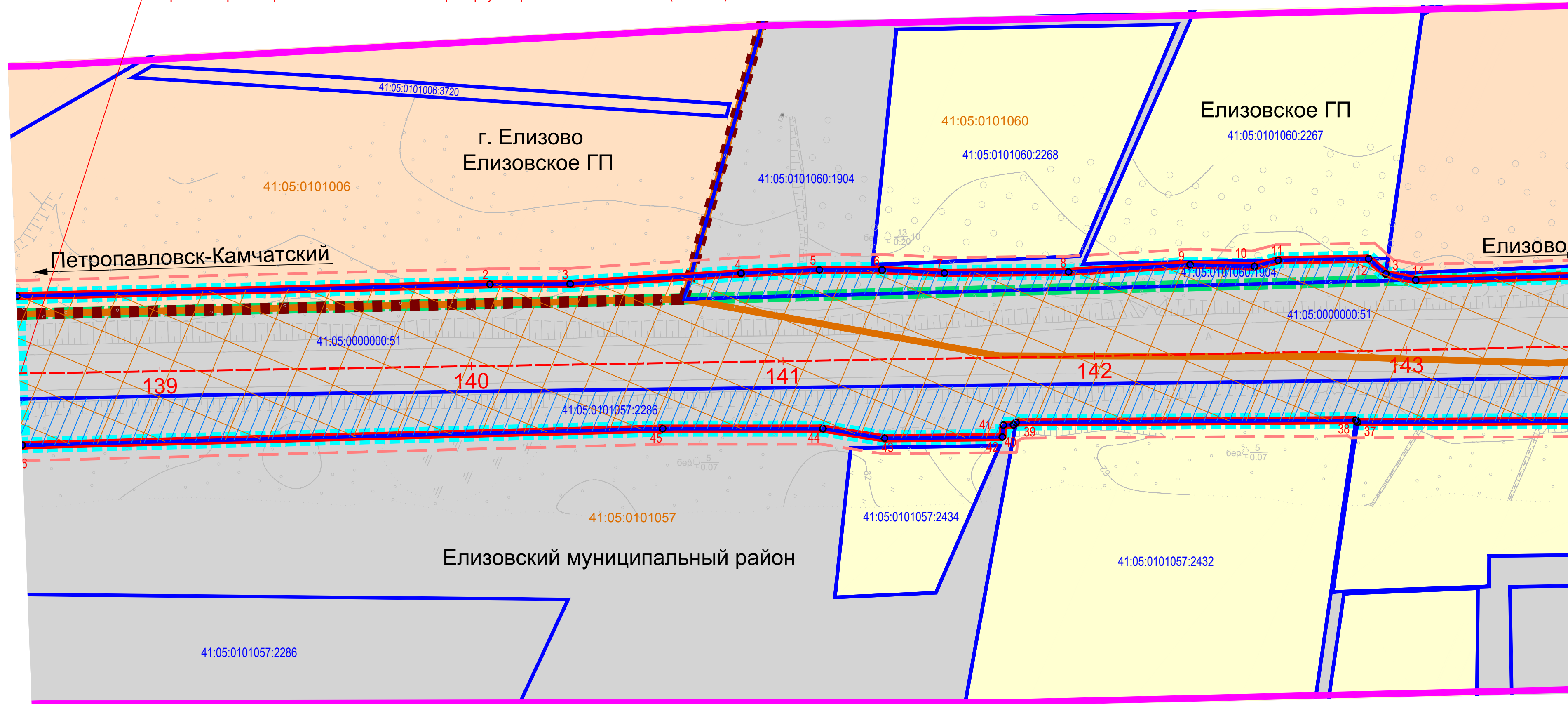


Категории земель:

- категория земель не установлена
- земли сельскохозяйственного назначения
- земли населенных пунктов (в соответствии со ст. 83 "Земельного кодекса РФ")

ПРИМЕЧАНИЯ:
 1. В районе планируемого устройства искусственного электроосвещения, тротуаров и автобусных остановок на автомобильной дороге особо охраняемые природные территории федерального, регионального и местного значения отсутствуют.
 2. Зоны действия публичных сервитутов и объектов культурного и археологического наследия отсутствуют.
 3. Объекты, подлежащие сносу (демонтажу) отсутствуют.

Начало устройства стационарного электрического освещения, тротуаров и автобусных остановок ПК138+70 соответствует км 27+440 автомобильной дороги А-401 подъездная дорога от морского порта Петропавловск-Камчатский к аэропорту Петропавловск-Камчатский (Елизово)




- УСЛОВНЫЕ ОБОЗНАЧЕНИЯ:**
- граница проектируемой территории
 - ось трассы проектируемого участка
 - граница муниципального образования
 - граница населенного пункта
 - красные линии
 - линии отступа от красных линий в целях определения мест допустимого размещения зданий, строений, сооружений
 - граница кадастрового квартала по сведениям из ЕГРН
 - 41:01:0010101 - номер кадастрового квартала
 - граница земельного участка по сведениям из ЕГРН
 - 41:01:0010101:6 - кадастровый номер земельного участка
 - граница образуемых земельных участков, планируемых для строительства объекта
 - o 15 - характерная точка границы земельного участка и ее номер
 - o 45 - характерная точка красной линии и ее номер
 - 41:01:0010101:3\У1 510 - условный номер образуемого земельного участка - площадь образуемого земельного участка в кв.м
 - границы земельных участков, формирующие полосу отвода существующей автомобильной дороги
 - граница зоны планируемого размещения объекта устройства искусственного электроосвещения, тротуаров и автобусных остановок
 - часть земельного участка, в отношении которой планируется исправление реестровой ошибки

ДОКУМЕНТАЦИЯ ПО ПЛАНИРОВКЕ ТЕРРИТОРИИ					
Изм.	Коп.	Лист	№ док.	Подпись	Дата
Разраб.	Батыргарева				07.19
ГИП	Анисимова				07.19
ПРОЕКТ МЕЖЕВАНИЯ ТЕРРИТОРИИ км 27+800 - км 28+200; км 28+700 - км 29+100					Стадия
Чертеж межевания территории М 1:1000					Лист
					Листов
					000 "ДальгеоПроект" г. Хабаровск

Документация по планировке территории объекта федерального значения
 Расходы на мероприятия по повышению уровня обустройства автомобильных дорог федерального значения. Устройство стационарного электрического освещения, тротуаров и автобусных остановок на автомобильной дороге А-401 подъездная дорога от морского порта Петропавловск-Камчатский к аэропорту Петропавловск-Камчатский (Елизово) на участках км 13+800 - км 16+400 г. Петропавловск-Камчатский, км 18+400 - км 19+800, км 20+400 - км 21+300, км 21+600 - км 22+200, км 22+600 - км 23+000, км 23+600 - км 24+000, км 26+600 - км 27+000, км 27+800 - км 28+200, км 28+700 - км 29+100, км 29+800 - км 30+200, км 30+800 - км 31+200, км 35+040 - км 37+120 г. Елизово, Камчатский край.

ПРОЕКТ МЕЖЕВАНИЯ ТЕРРИТОРИИ
ОСНОВНАЯ ЧАСТЬ ПРОЕКТА МЕЖЕВАНИЯ ТЕРРИТОРИИ
 Чертеж межевания территории М 1:1000

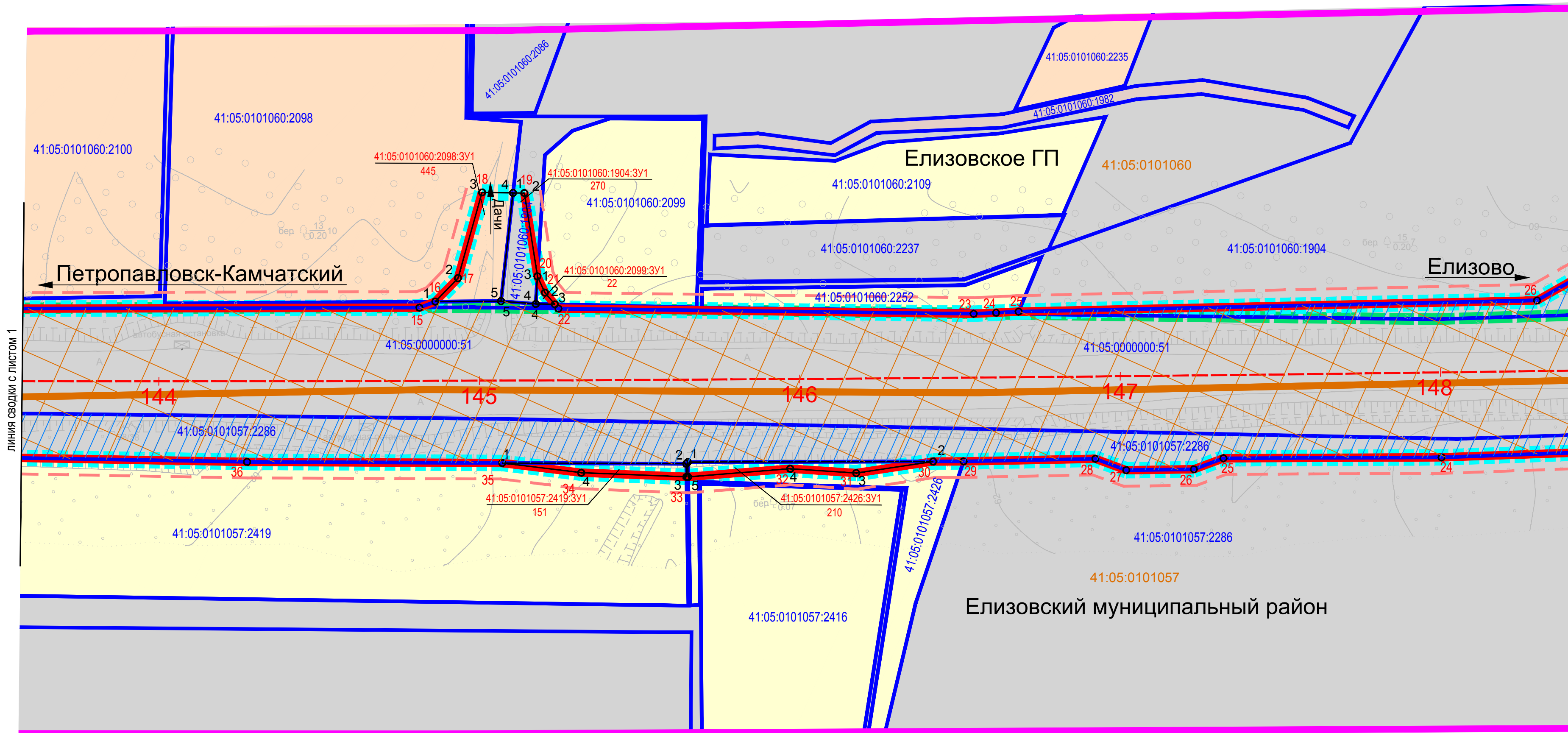
ЕЛИЗОВСКИЙ
 МУНИЦИПАЛЬНЫЙ
 РАЙОН
 (Елизовское
 городское поселение)



Категории земель:

- земли населенных пунктов (в соответствии со ст. 83 "Земельного кодекса РФ")
- категория земель не установлена
- земли сельскохозяйственного назначения
- земли промышленности, энергетики, транспорта, связи, радиовещания, телевидения, информатики, земли для обеспечения космической деятельности, земли обороны, безопасности и земли иного специального назначения

ПРИМЕЧАНИЯ:
 1. В районе планируемого устройства искусственного электроосвещения, тротуаров и автобусных остановок на автомобильной дороге особо охраняемые природные территории федерального, регионального и местного значения отсутствуют.
 2. Зоны действия публичных сервитутов и объектов культурного и археологического наследия отсутствуют.
 3. Объекты, подлежащие сносу (демонтажу) отсутствуют.



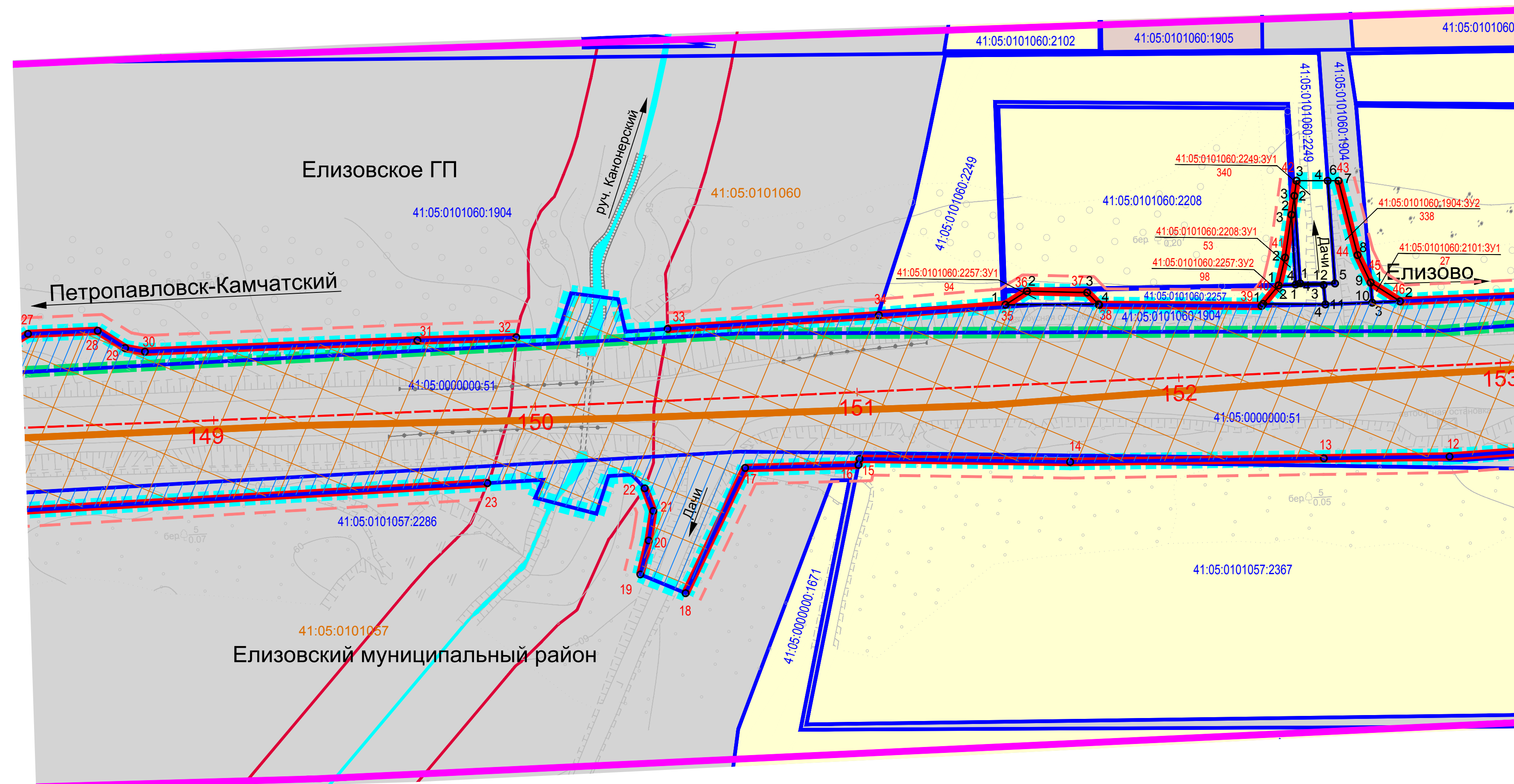

- УСЛОВНЫЕ ОБОЗНАЧЕНИЯ:**
- граница проектируемой территории
 - ось трассы проектируемого участка
 - граница муниципального образования
 - граница населенного пункта
 - красные линии
 - линии отступа от красных линий в целях определения мест допустимого размещения зданий, строений, сооружений
 - граница кадастрового квартала по сведениям из ЕГРН
 - 41:01:0010101 - номер кадастрового квартала
 - граница земельного участка по сведениям из ЕГРН
 - 41:01:0010101:6 - кадастровый номер земельного участка
 - граница образуемых земельных участков, планируемых для строительства объекта
 - o 15 - характерная точка границы земельного участка и ее номер
 - o 45 - характерная точка красной линии и ее номер
 - 41:01:0010101:3\У1 510 - условный номер образуемого земельного участка - площадь образуемого земельного участка в кв.м
 - границы земельных участков, формирующие полосу отвода существующей автомобильной дороги
 - граница зоны планируемого размещения объекта устройства искусственного электроосвещения, тротуаров и автобусных остановок
 - часть земельного участка, в отношении которой планируется исправление реестровой ошибки

ДОКУМЕНТАЦИЯ ПО ПЛАНИРОВКЕ ТЕРРИТОРИИ					
Изм.	Коп.	Лист	№ док.	Подпись	Дата
Разраб.	Батыргарева				07.19
ГИП	Анисимова				07.19
ПРОЕКТ МЕЖЕВАНИЯ ТЕРРИТОРИИ км 27+800 - км 28+200; км 28+700 - км 29+100					Стадия
Чертеж межевания территории М 1:1000					Лист
					Листов
					000 "ДальгеоПроект" г. Хабаровск

Документация по планировке территории объекта федерального значения
 Расходы на мероприятия по повышению уровня обустройства автомобильных дорог федерального значения. Устройство стационарного электрического освещения, тротуаров и автобусных остановок на автомобильной дороге А-401 подъездная дорога от морского порта Петропавловск-Камчатский к аэропорту Петропавловск-Камчатский (Елизово) на участках км 13+800 - км 16+400 г. Петропавловск-Камчатский, км 18+400 - км 19+800, км 20+400 - км 21+300, км 21+800 - км 22+200, км 22+600 - км 23+000, км 23+600 - км 24+000, км 24+600 - км 26+000 - км 27+000, км 27+800 - км 28+200, км 28+700 - км 29+100, км 29+800 - км 30+200, км 30+800 - км 31+200, км 35+040 - км 37+120 г. Елизово, Камчатский край.

ПРОЕКТ МЕЖЕВАНИЯ ТЕРРИТОРИИ
ОСНОВНАЯ ЧАСТЬ ПРОЕКТА МЕЖЕВАНИЯ ТЕРРИТОРИИ
 Чертеж межевания территории М 1:1000

ЕЛИЗОВСКИЙ
 МУНИЦИПАЛЬНЫЙ
 РАЙОН
 (Елизовское
 городское поселение)



Категории земель:

- категория земель не установлена
- земли сельскохозяйственного назначения
- земли населенных пунктов
(в соответствии со ст. 83 "Земельного кодекса РФ")
- земли промышленности, энергетики, транспорта, связи, радиовещания, телевидения, информатики, земли для обеспечения космической деятельности, земли обороны, безопасности и земли иного специального назначения

ПРИМЕЧАНИЯ:

1. В районе планируемого устройства искусственного электроосвещения, тротуаров и автобусных остановок на автомобильной дороге особо охраняемые природные территории федерального, регионального и местного значения отсутствуют.
2. Зоны действия публичных сервитутов и объектов культурного и археологического наследия отсутствуют.
3. Объекты, подлежащие сносу (демонтажу) отсутствуют.

УСЛОВНЫЕ ОБОЗНАЧЕНИЯ:

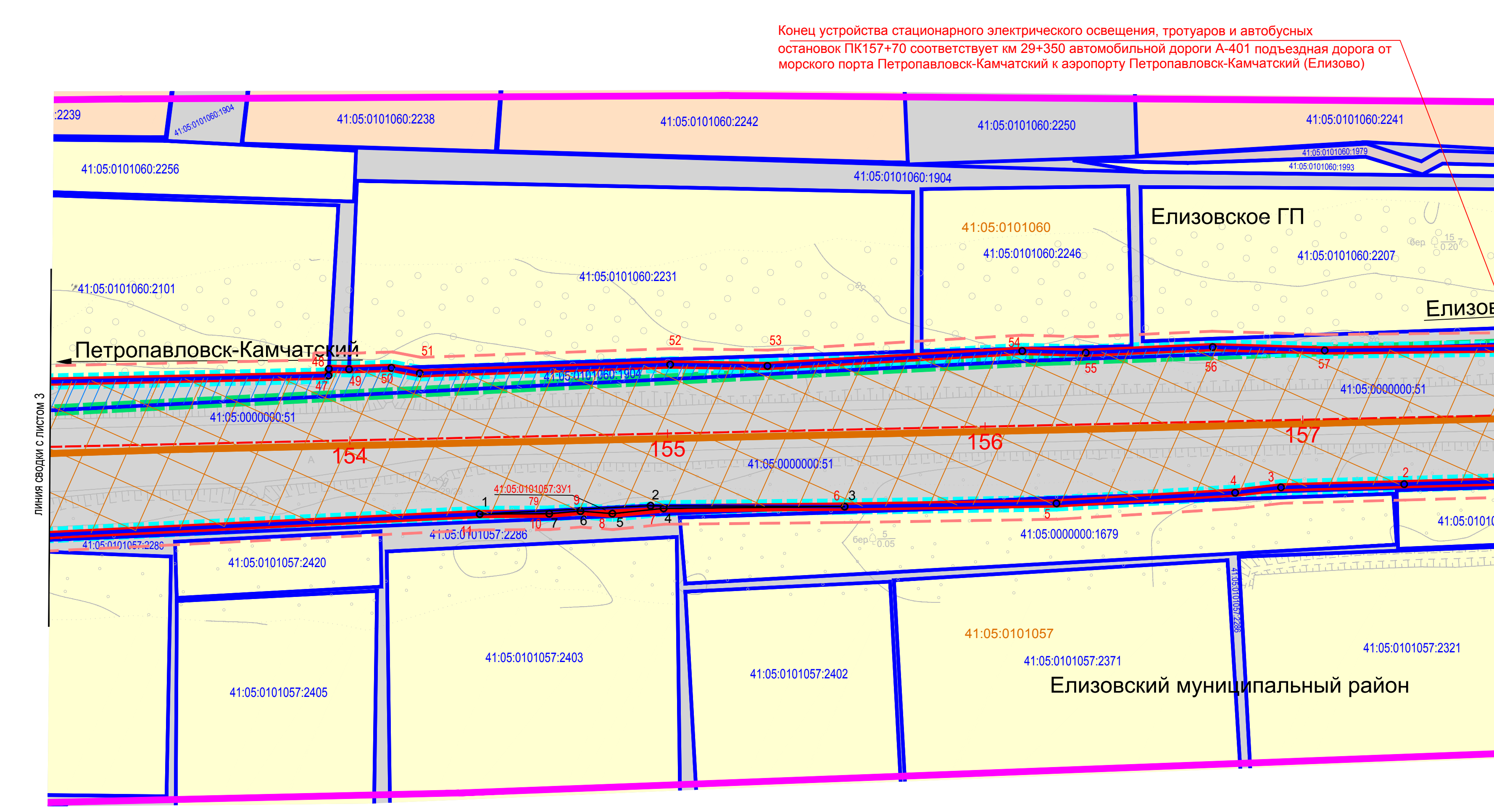
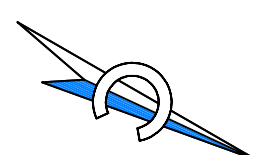
- граница проектируемой территории
- ось трассы проектируемого участка
- граница муниципального образования
- красные линии
- линии отступа от красных линий в целях определения мест допустимого размещения зданий, строений, сооружений
- граница кадастрового квартала по сведениям из ЕГРН
- 41:01:0010101 - номер кадастрового квартала
- граница земельного участка по сведениям из ЕГРН
- 41:01:0010101:6 - кадастровый номер земельного участка
- граница образуемых земельных участков, планируемых для строительства объекта
- 15 - характерная точка границы земельного участка и ее номер
- 45 - характерная точка красной линии и ее номер
- 41:01:0010101:3\1 - условный номер образуемого земельного участка
- 510 - площадь образуемого земельного участка в кв.м
- граница береговой полосы водного объекта (в соответствии со ст. 6 "Водного кодекса РФ")
- границы земельных участков, формирующие полосу отвода существующей автомобильной дороги
- граница зоны планируемого размещения объекта устройства искусственного электроосвещения, тротуаров и автобусных остановок
- часть земельного участка, в отношении которой планируется исправление реестровой ошибки

ДОКУМЕНТАЦИЯ ПО ПЛАНИРОВКЕ ТЕРРИТОРИИ										
Устройство стационарного электрического освещения, тротуаров и автобусных остановок на автомобильной дороге А-401 подъездная дорога от морского порта Петропавловск-Камчатский к аэропорту Петропавловск-Камчатский (Елизово) на участках км 13+800 - км 16+400 г. Петропавловск-Камчатский, км 18+400 - км 19+800, км 20+400 - км 21+300, км 21+800 - км 22+200, км 22+600 - км 23+000, км 23+600 - км 24+000, км 24+600 - км 26+000 - км 27+000, км 27+800 - км 28+200, км 28+700 - км 29+100, км 29+800 - км 30+200, км 30+800 - км 31+200, км 35+040 - км 37+120 г. Елизово, Камчатский край.										
Изм.	Коп.	Лист	№ док.	Подпись	Дата	ПРОЕКТ МЕЖЕВАНИЯ ТЕРРИТОРИИ		Стадия	Лист	Листов
		Разраб.		Анисимова	07.19	км 27+800 - км 28+200; км 28+700 - км 29+100		П	3	
Чертеж межевания территории М 1:1000								ООО "ДальгеоПрект" г. Хабаровск		

Документация по планировке территории объекта федерального значения
 Расходы на мероприятия по повышению уровня обустройства автомобильных дорог федерального значения. Устройство стационарного электрического освещения, тротуаров и автобусных остановок на автомобильной дороге А-401 подъездная дорога от морского порта Петропавловск-Камчатский к аэропорту Петропавловск-Камчатский (Елизово) на участках км 13+800 - км 16+400 г. Петропавловск-Камчатский, км 18+400 - км 19+800, км 20+400 - км 21+300, км 21+800 - км 22+200, км 22+600 - км 23+000, км 23+600 - км 24+000, км 24+600 - км 26+000 - км 27+000, км 27+800 - км 28+200, км 28+700 - км 29+100, км 29+800 - км 30+200, км 30+800 - км 31+200, км 35+040 - км 37+120 г. Елизово, Камчатский край.

ПРОЕКТ МЕЖЕВАНИЯ ТЕРРИТОРИИ
ОСНОВНАЯ ЧАСТЬ ПРОЕКТА МЕЖЕВАНИЯ ТЕРРИТОРИИ
 Чертеж межевания территории М 1:1000

ЕЛИЗОВСКИЙ
 МУНИЦИПАЛЬНЫЙ
 РАЙОН
 (Елизовское
 городское поселение)



Категории земель:

- земли населенных пунктов
(в соответствии со ст. 83 "Земельного кодекса РФ")
- категория земель не установлена
- земли сельскохозяйственного назначения
- земли промышленности, энергетики, транспорта, связи, радиовещания, телевидения, информатики, земли для обеспечения космической деятельности, земли обороны, безопасности и земли иного специального назначения

ПРИМЕЧАНИЯ:

1. В районе планируемого устройства искусственного электроосвещения, тротуаров и автобусных остановок на автомобильной дороге особо охраняемые природные территории федерального, регионального и местного значения отсутствуют.
2. Зоны действия публичных сервитутов и объектов культурного и археологического наследия отсутствуют.
3. Объекты, подлежащие сносу (демонтажу) отсутствуют.

УСЛОВНЫЕ ОБОЗНАЧЕНИЯ:


- граница проектируемой территории
- ось трассы проектируемого участка
- граница муниципального образования
- красные линии
- линии отступа от красных линий в целях определения мест допустимого размещения зданий, строений, сооружений
- граница кадастрового квартала по сведениям из ЕГРН
- 41:01:0010101 - номер кадастрового квартала
- граница земельного участка по сведениям из ЕГРН
- 41:01:0010101:6 - кадастровый номер земельного участка
- граница образуемых земельных участков, планируемых для строительства объекта
- 15 - характерная точка границы земельного участка и ее номер
- 45 - характерная точка красной линии и ее номер
- 41:01:0010101:3\1 - условный номер образуемого земельного участка
- 510 - площадь образуемого земельного участка в кв.м
- граница береговой полосы водного объекта (в соответствии со ст. 6 "Водного кодекса РФ")
- границы земельных участков, формирующие полосу отвода существующей автомобильной дороги
- граница зоны планируемого размещения объекта устройства искусственного электроосвещения, тротуаров и автобусных остановок
- часть земельного участка, в отношении которой планируется исправление реестровой ошибки

ДОКУМЕНТАЦИЯ ПО ПЛАНИРОВКЕ ТЕРРИТОРИИ										
Устройство стационарного электрического освещения, тротуаров и автобусных остановок на автомобильной дороге А-401 подъездная дорога от морского порта Петропавловск-Камчатский к аэропорту Петропавловск-Камчатский (Елизово) на участках км 13+800 - км 16+400 г. Петропавловск-Камчатский, км 18+400 - км 19+800, км 20+400 - км 21+300, км 21+800 - км 22+200, км 22+600 - км 23+000, км 23+600 - км 24+000, км 24+600 - км 26+000 - км 27+000, км 27+800 - км 28+200, км 28+700 - км 29+100, км 29+800 - км 30+200, км 30+800 - км 31+200, км 35+040 - км 37+120 г. Елизово, Камчатский край.										
Изм.	Коп.	Лист	№ док.	Подпись	Дата	ПРОЕКТ МЕЖЕВАНИЯ ТЕРРИТОРИИ		Стадия	Лист	Листов
		Разраб.		Анисимова	07.19	км 27+800 - км 28+200; км 28+700 - км 29+100		П	4	
Чертеж межевания территории М 1:1000								ООО "ДальгеоПрект" г. Хабаровск		

Документация по планировке территории объекта федерального значения
 Расходы на мероприятия по повышению уровня обустройства автомобильных дорог федерального значения.
 Устройство стационарного электрического освещения, тротуаров и автобусных остановок на автомобильной дороге А-401
 подъездная дорога от морского порта Петропавловск-Камчатский к аэропорту Петропавловск-Камчатский (Елизово) на участках
 км 13+800 - км 16+400 г. Петропавловск-Камчатский, км 18+400 - км 18+800, км 20+400 - км 21+800, км 21+800 - км 22+200,
 км 22+800 - км 23+000, км 23+600 - км 24+000, км 26+600 - км 27+000, км 27+800 - км 28+200, км 28+700 - км 29+100,
 км 29+800 - км 30+200, км 30+800 - км 31+200, км 35+040 - км 37+120 г. Елизово, Камчатский край.

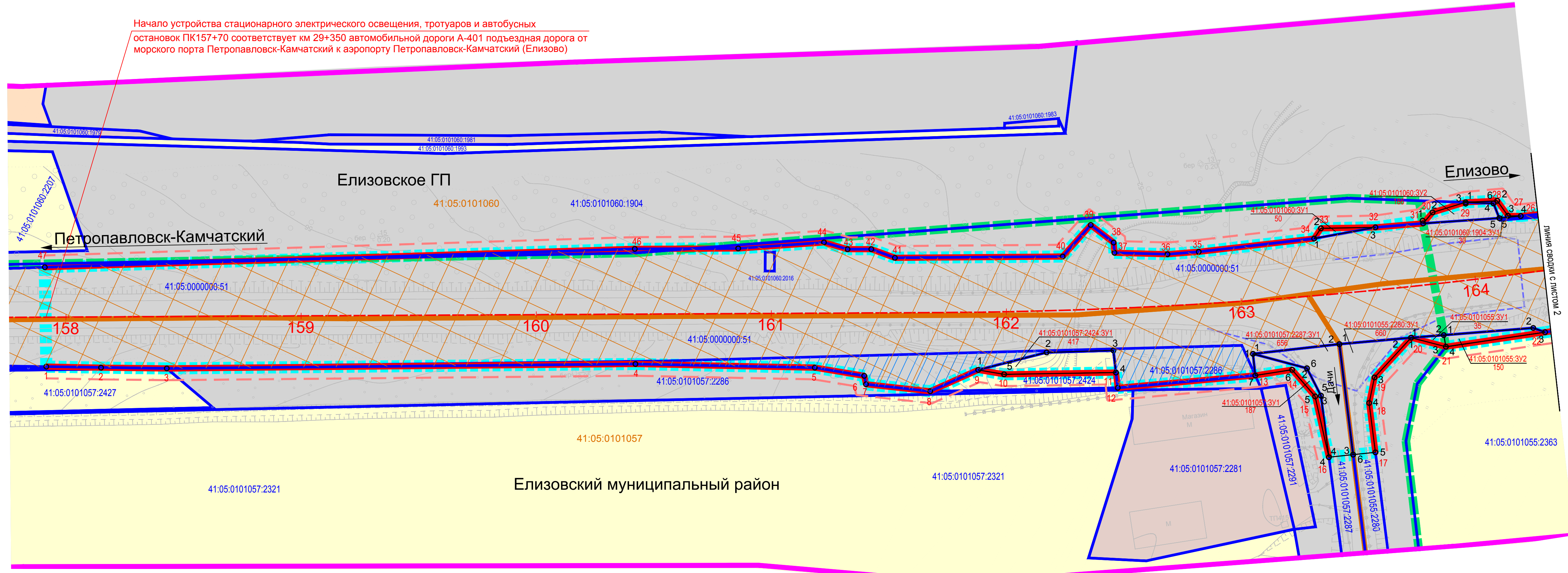
ПРОЕКТ МЕЖЕВАНИЯ ТЕРРИТОРИИ
ОСНОВНАЯ ЧАСТЬ ПРОЕКТА МЕЖЕВАНИЯ ТЕРРИТОРИИ
 Чертеж межевания территории М 1:1000

**ЕЛИЗОВСКИЙ
 МУНИЦИПАЛЬНЫЙ
 РАЙОН**
 (Елизовское
 городское поселение)



- Категории земель:**
- категория земель не установлена
 - земли сельскохозяйственного назначения
 - земли населенных пунктов
(в соответствии со ст. 83 "Земельного кодекса РФ")
 - земли промышленности, энергетики, транспорта, связи, радиовещания, телевидения, информатики, земли для обеспечения космической деятельности, земли обороны, безопасности и земли иного специального назначения

ПРИМЕЧАНИЯ:
 1. В районе планируемого устройства искусственного электроосвещения, тротуаров и автобусных остановок на автомобильной дороге особо охраняемые природные территории федерального, регионального и местного значения отсутствуют.
 2. Зоны действия публичных сервитутов и объектов культурного и археологического наследия отсутствуют.
 3. Объекты, подлежащие сносу (демонтажу) отсутствуют.




- УСЛОВНЫЕ ОБОЗНАЧЕНИЯ:**
- граница проектируемой территории
 - ось трассы проектируемого участка
 - граница муниципального образования
 - красные линии
 - линии отступа от красных линий в целях определения мест допустимого размещения зданий, строений, сооружений
 - граница кадастрового квартала по сведениям из ЕГРН
 - 41.01.0010101 - номер кадастрового квартала
 - граница земельного участка по сведениям из ЕГРН
 - 41.01.00101016 - кадастровый номер земельного участка
 - граница образуемых земельных участков, планируемых для строительства объекта
 - o 15 - характерная точка границы земельного участка и ее номер
 - o 45 - характерная точка красной линии и ее номер
 - 41.01.0010101.3V1 - условный номер образуемого земельного участка
 - 510 - площадь образуемого земельного участка в кв.м
 - линия электропередачи
 - границы земельных участков, формирующие полосу отвода существующей автомобильной дороги
 - граница зоны планируемого размещения объекта устройства искусственного электроосвещения, тротуаров и автобусных остановок
 - часть земельного участка, в отношении которой планируется исправление реестровой ошибки

ДОКУМЕНТАЦИЯ ПО ПЛАНИРОВКЕ ТЕРРИТОРИИ					
Устройство стационарного электрического освещения, тротуаров и автобусных остановок на автомобильной дороге А-401 подъездная дорога от морского порта Петропавловск-Камчатский к аэропорту Петропавловск-Камчатский (Елизово) на участках км 13+800 - км 16+400 г. Петропавловск-Камчатский, км 18+400 - км 18+800, км 20+400 - км 21+800, км 21+800 - км 22+200, км 22+800 - км 23+000, км 23+600 - км 24+000, км 26+600 - км 27+000, км 27+800 - км 28+200, км 28+700 - км 29+100, км 29+800 - км 30+200, км 30+800 - км 31+200, км 35+040 - км 37+120 г. Елизово, Камчатский край					
Изм.	Коп.	Лист	№ док.	Подпись	Дата
Разраб.	Батыргарева	07.19			
ГИП	Анисимова	07.19			
ПРОЕКТ МЕЖЕВАНИЯ ТЕРРИТОРИИ км 29+800 - км 30+200					
Чертеж межевания территории М 1:1000					
			Стадия	Лист	Листов
			п	1	2
000 "ДальгеоПроект" г. Хабаровск					

Документация по планировке территории объекта федерального значения
 Расходы на мероприятия по повышению уровня обустройства автомобильных дорог федерального значения.
 Устройство стационарного электрического освещения, тротуаров и автобусных остановок на автомобильной дороге А-401
 подъездная дорога от морского порта Петропавловск-Камчатский к аэропорту Петропавловск-Камчатский (Елизово) на участках
 км 13+800 - км 16+400 г. Петропавловск-Камчатский, км 18+400 - км 18+800, км 20+400 - км 21+800, км 21+800 - км 22+200,
 км 22+800 - км 23+000, км 23+600 - км 24+000, км 26+600 - км 27+000, км 27+800 - км 28+200, км 28+700 - км 29+100,
 км 29+800 - км 30+200, км 30+800 - км 31+200, км 35+040 - км 37+120 г. Елизово, Камчатский край.

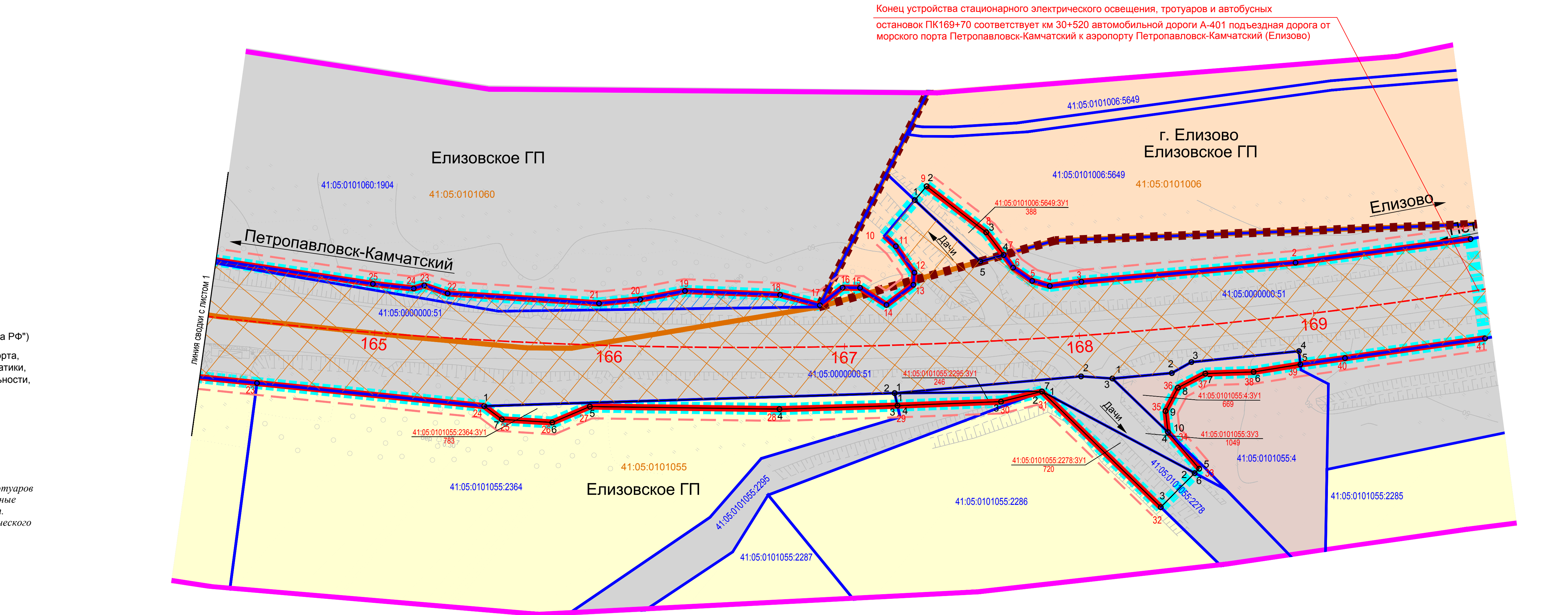
ПРОЕКТ МЕЖЕВАНИЯ ТЕРРИТОРИИ
ОСНОВНАЯ ЧАСТЬ ПРОЕКТА МЕЖЕВАНИЯ ТЕРРИТОРИИ
 Чертеж межевания территории М 1:1000

**ЕЛИЗОВСКИЙ
 МУНИЦИПАЛЬНЫЙ
 РАЙОН**
 (Елизовское
 городское поселение)



- Категории земель:**
- категория земель не установлена
 - земли сельскохозяйственного назначения
 - земли населенных пунктов
(в соответствии со ст. 83 "Земельного кодекса РФ")
 - земли промышленности, энергетики, транспорта, связи, радиовещания, телевидения, информатики, земли для обеспечения космической деятельности, земли обороны, безопасности и земли иного специального назначения

ПРИМЕЧАНИЯ:
 1. В районе планируемого устройства искусственного электроосвещения, тротуаров и автобусных остановок на автомобильной дороге особо охраняемые природные территории федерального, регионального и местного значения отсутствуют.
 2. Зоны действия публичных сервитутов и объектов культурного и археологического наследия отсутствуют.
 3. Объекты, подлежащие сносу (демонтажу) отсутствуют.




- УСЛОВНЫЕ ОБОЗНАЧЕНИЯ:**
- граница проектируемой территории
 - ось трассы проектируемого участка
 - граница населенного пункта
 - красные линии
 - линии отступа от красных линий в целях определения мест допустимого размещения зданий, строений, сооружений
 - граница кадастрового квартала по сведениям из ЕГРН
 - 41.01.0010101 - номер кадастрового квартала
 - граница земельного участка по сведениям из ЕГРН
 - 41.01.00101016 - кадастровый номер земельного участка
 - граница образуемых земельных участков, планируемых для строительства объекта
 - o 15 - характерная точка границы земельного участка и ее номер
 - o 45 - характерная точка красной линии и ее номер
 - 41.01.0010101.3V1 - условный номер образуемого земельного участка
 - 510 - площадь образуемого земельного участка в кв.м
 - линия электропередачи
 - границы земельных участков, формирующие полосу отвода существующей автомобильной дороги
 - граница зоны планируемого размещения объекта устройства искусственного электроосвещения, тротуаров и автобусных остановок
 - часть земельного участка, в отношении которой планируется исправление реестровой ошибки

ДОКУМЕНТАЦИЯ ПО ПЛАНИРОВКЕ ТЕРРИТОРИИ					
Устройство стационарного электрического освещения, тротуаров и автобусных остановок на автомобильной дороге А-401 подъездная дорога от морского порта Петропавловск-Камчатский к аэропорту Петропавловск-Камчатский (Елизово) на участках км 13+800 - км 16+400 г. Петропавловск-Камчатский, км 18+400 - км 18+800, км 20+400 - км 21+800, км 21+800 - км 22+200, км 22+800 - км 23+000, км 23+600 - км 24+000, км 26+600 - км 27+000, км 27+800 - км 28+200, км 28+700 - км 29+100, км 29+800 - км 30+200, км 30+800 - км 31+200, км 35+040 - км 37+120 г. Елизово, Камчатский край					
Изм.	Коп.	Лист	№ док.	Подпись	Дата
Разраб.	Батыргарева	07.19			
ГИП	Анисимова	07.19			
ПРОЕКТ МЕЖЕВАНИЯ ТЕРРИТОРИИ км 29+800 - км 30+200					
Чертеж межевания территории М 1:1000					
			Стадия	Лист	Листов
			п	2	
000 "ДальгеоПроект" г. Хабаровск					

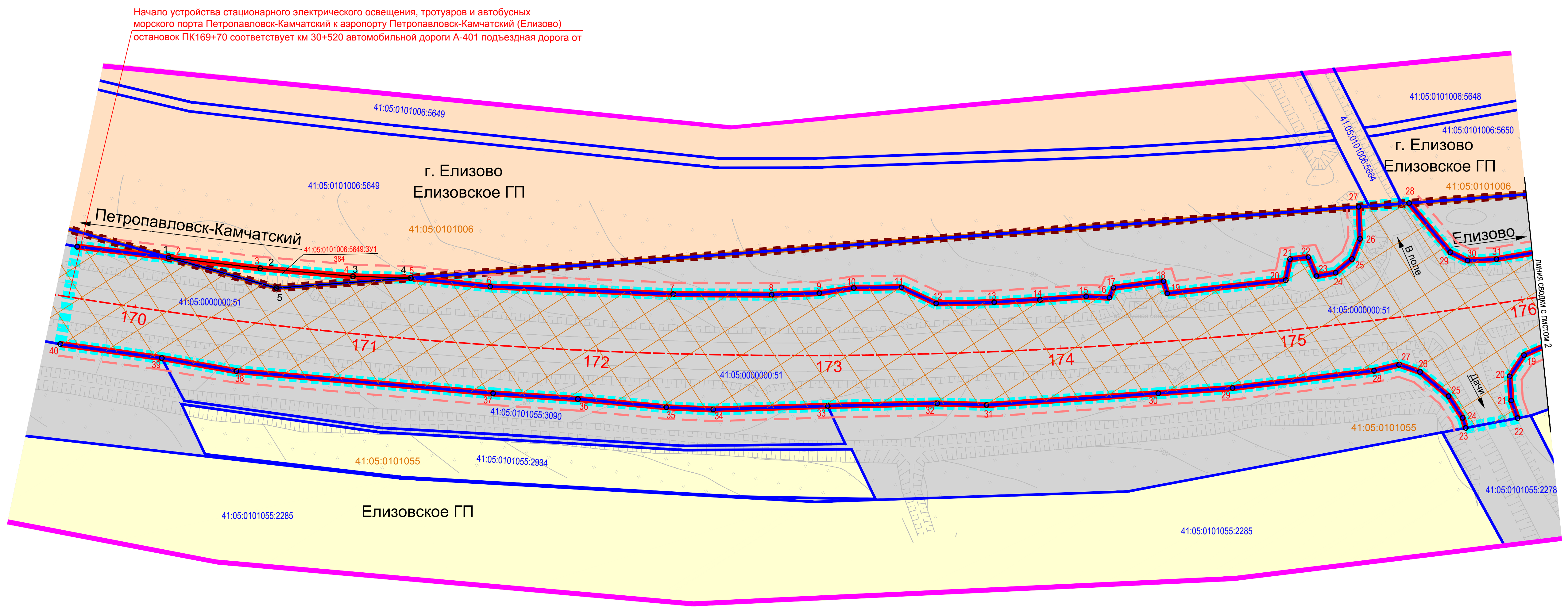
Документация по планировке территории объекта федерального значения
 Расходы на мероприятия по повышению уровня обустройства автомобильных дорог федерального значения.
 Устройство стационарного электрического освещения, тротуаров и автобусных остановок на автомобильной дороге А-401
 подъездная дорога от морского порта Петропавловск-Камчатский к аэропорту Петропавловск-Камчатский (Елизово) на участках
 км 13+800 - км 16+400 г. Петропавловск-Камчатский, км 18+400 - км 18+800, км 20+400 - км 21+300, км 21+800 - км 22+200,
 км 22+800 - км 23+000, км 23+600 - км 24+000, км 26+600 - км 27+000, км 27+800 - км 28+200, км 28+700 - км 29+100,
 км 29+800 - км 30+200, км 30+800 - км 31+200, км 35+040 - км 37+120 г. Елизово, Камчатский край.

ПРОЕКТ МЕЖЕВАНИЯ ТЕРРИТОРИИ
ОСНОВНАЯ ЧАСТЬ ПРОЕКТА МЕЖЕВАНИЯ ТЕРРИТОРИИ
 Чертеж межевания территории М 1:1000

ЕЛИЗОВСКИЙ
МУНИЦИПАЛЬНЫЙ
РАЙОН
 (Елизовское городское поселение)



- Категории земель:**
- категория земель не установлена
 - земли сельскохозяйственного назначения
 - земли населенных пунктов (в соответствии со ст. 83 "Земельного кодекса РФ")



Начало устройства стационарного электрического освещения, тротуаров и автобусных остановок ПК169+70 соответствует км 30+520 автомобильной дороги А-401 подъездная дорога от морского порта Петропавловск-Камчатский к аэропорту Петропавловск-Камчатский (Елизово)

- УСЛОВНЫЕ ОБОЗНАЧЕНИЯ:**
- граница проектируемой территории
 - ось трассы проектируемого участка
 - граница населенного пункта
 - красные линии
 - линии отступа от красных линий в целях определения мест допустимого размещения зданий, строений, сооружений
 - граница кадастрового квартала по сведениям из ЕГРН
 - 41:01.0010101 - номер кадастрового квартала
 - граница земельного участка по сведениям из ЕГРН
 - 41:01.0010101.6 - кадастровый номер земельного участка
 - граница образуемых земельных участков, планируемых для строительства объекта
 - o 15 - характерная точка границы земельного участка и ее номер
 - o 45 - характерная точка красной линии и ее номер
 - 41:01.0010101.3\У1 - условный номер образуемого земельного участка
 - 510 - площадь образуемого земельного участка в кв.м
 - границы земельных участков, формирующие полосу отвода существующей автомобильной дороги
 - граница зоны планируемого размещения объекта устройства искусственного электроосвещения, тротуаров и автобусных остановок


ПРИМЕЧАНИЯ:
 1. В районе планируемого устройства искусственного электроосвещения, тротуаров и автобусных остановок на автомобильной дороге особо охраняемые природные территории федерального, регионального и местного значения отсутствуют.
 2. Зоны действия публичных сервитутов и объектов культурного и археологического наследия отсутствуют.
 3. Объекты, подлежащие сносу (демонтажу) отсутствуют.

ДОКУМЕНТАЦИЯ ПО ПЛАНИРОВКЕ ТЕРРИТОРИИ									
Устройство стационарного электрического освещения, тротуаров и автобусных остановок на автомобильной дороге А-401 подъездная дорога от морского порта Петропавловск-Камчатский к аэропорту Петропавловск-Камчатский (Елизово) на участках км 13+800 - км 16+400 г. Петропавловск-Камчатский, км 18+400 - км 18+800, км 20+400 - км 21+300, км 21+800 - км 22+200, км 22+800 - км 23+000, км 23+600 - км 24+000, км 26+600 - км 27+000, км 27+800 - км 28+200, км 28+700 - км 29+100, км 29+800 - км 30+200, км 30+800 - км 31+200, км 35+040 - км 37+120 г. Елизово, Камчатский край									
Им.	Коп.	Лист	№ док.	Подпись	Дата				
Разраб.	Батыргарева	07.19			07.19	ПРОЕКТ МЕЖЕВАНИЯ ТЕРРИТОРИИ км 30+800 - км 31+200			
ГИП	Анисимова	07.19				Чертеж межевания территории М 1:1000			
						Стадия	Лист	Листов	
						п	1	2	
						ООО "ДальгеоПроект" г. Хабаровск			

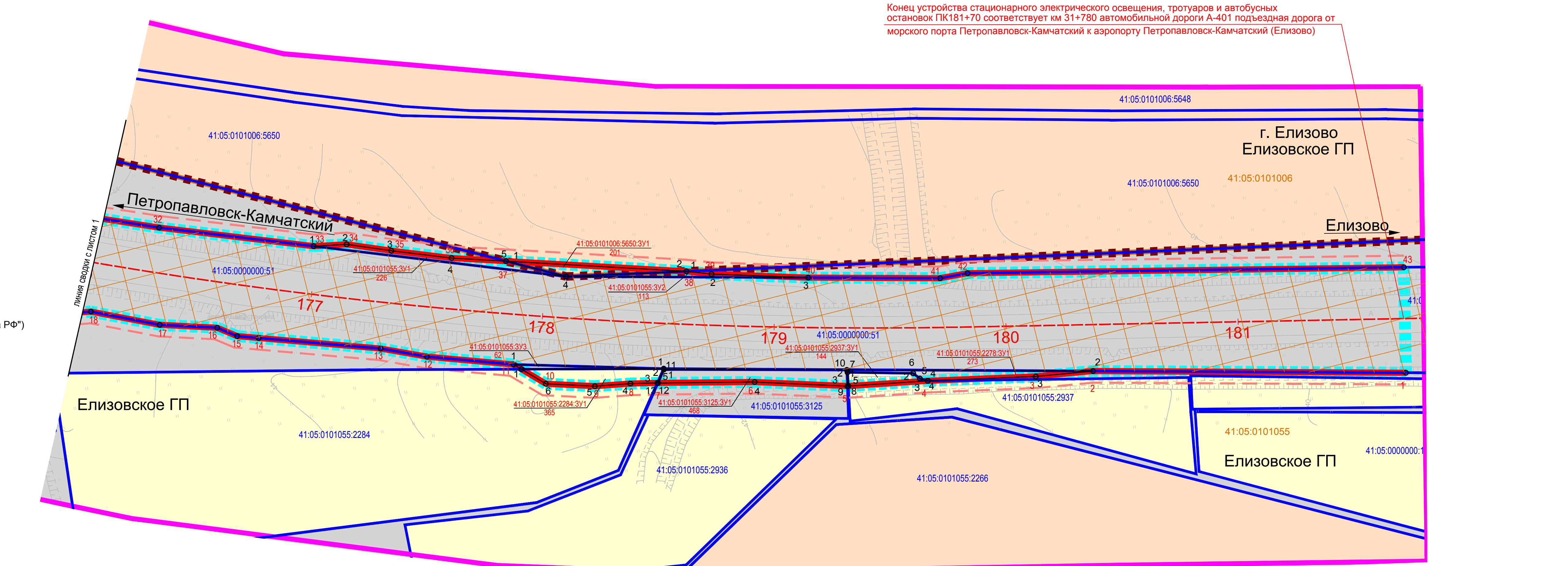
Документация по планировке территории объекта федерального значения
 Расходы на мероприятия по повышению уровня обустройства автомобильных дорог федерального значения.
 Устройство стационарного электрического освещения, тротуаров и автобусных остановок на автомобильной дороге А-401
 подъездная дорога от морского порта Петропавловск-Камчатский к аэропорту Петропавловск-Камчатский (Елизово) на участках
 км 13+800 - км 16+400 г. Петропавловск-Камчатский, км 18+400 - км 18+800, км 20+400 - км 21+300, км 21+800 - км 22+200,
 км 22+800 - км 23+000, км 23+600 - км 24+000, км 26+600 - км 27+000, км 27+800 - км 28+200, км 28+700 - км 29+100,
 км 29+800 - км 30+200, км 30+800 - км 31+200, км 35+040 - км 37+120 г. Елизово, Камчатский край.

ПРОЕКТ МЕЖЕВАНИЯ ТЕРРИТОРИИ
ОСНОВНАЯ ЧАСТЬ ПРОЕКТА МЕЖЕВАНИЯ ТЕРРИТОРИИ
 Чертеж межевания территории М 1:1000

ЕЛИЗОВСКИЙ
МУНИЦИПАЛЬНЫЙ
РАЙОН
 (Елизовское городское поселение)



- Категории земель:**
- категория земель не установлена
 - земли сельскохозяйственного назначения
 - земли населенных пунктов (в соответствии со ст. 83 "Земельного кодекса РФ")



Конец устройства стационарного электрического освещения, тротуаров и автобусных остановок ПК181+70 соответствует км 31+780 автомобильной дороги А-401 подъездная дорога от морского порта Петропавловск-Камчатский к аэропорту Петропавловск-Камчатский (Елизово)

- УСЛОВНЫЕ ОБОЗНАЧЕНИЯ:**
- граница проектируемой территории
 - ось трассы проектируемого участка
 - граница населенного пункта
 - красные линии
 - линии отступа от красных линий в целях определения мест допустимого размещения зданий, строений, сооружений
 - граница кадастрового квартала по сведениям из ЕГРН
 - 41:01.0010101 - номер кадастрового квартала
 - граница земельного участка по сведениям из ЕГРН
 - 41:01.0010101.6 - кадастровый номер земельного участка
 - граница образуемых земельных участков, планируемых для строительства объекта
 - o 15 - характерная точка границы земельного участка и ее номер
 - o 45 - характерная точка красной линии и ее номер
 - 41:01.0010101.3\У1 - условный номер образуемого земельного участка
 - 510 - площадь образуемого земельного участка в кв.м
 - границы земельных участков, формирующие полосу отвода существующей автомобильной дороги
 - граница зоны планируемого размещения объекта устройства искусственного электроосвещения, тротуаров и автобусных остановок

ПРИМЕЧАНИЯ:
 1. В районе планируемого устройства искусственного электроосвещения, тротуаров и автобусных остановок на автомобильной дороге особо охраняемые природные территории федерального, регионального и местного значения отсутствуют.
 2. Зоны действия публичных сервитутов и объектов культурного и археологического наследия отсутствуют.
 3. Объекты, подлежащие сносу (демонтажу) отсутствуют.

ДОКУМЕНТАЦИЯ ПО ПЛАНИРОВКЕ ТЕРРИТОРИИ									
Устройство стационарного электрического освещения, тротуаров и автобусных остановок на автомобильной дороге А-401 подъездная дорога от морского порта Петропавловск-Камчатский к аэропорту Петропавловск-Камчатский (Елизово) на участках км 13+800 - км 16+400 г. Петропавловск-Камчатский, км 18+400 - км 18+800, км 20+400 - км 21+300, км 21+800 - км 22+200, км 22+800 - км 23+000, км 23+600 - км 24+000, км 26+600 - км 27+000, км 27+800 - км 28+200, км 28+700 - км 29+100, км 29+800 - км 30+200, км 30+800 - км 31+200, км 35+040 - км 37+120 г. Елизово, Камчатский край									
Им.	Коп.	Лист	№ док.	Подпись	Дата				
Разраб.	Батыргарева	07.19			07.19	ПРОЕКТ МЕЖЕВАНИЯ ТЕРРИТОРИИ км 30+800 - км 31+200			
ГИП	Анисимова	07.19				Чертеж межевания территории М 1:1000			
						Стадия	Лист	Листов	
						п	2	2	
						ООО "ДальгеоПроект" г. Хабаровск			

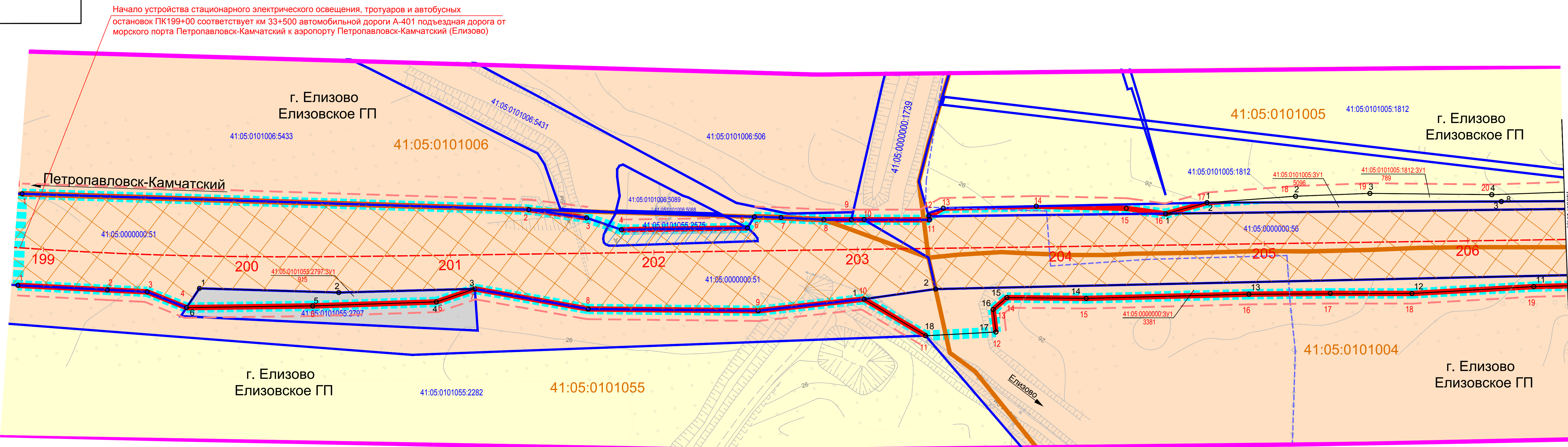
Документация по планировке территории объекта федерального значения
 Расходы на мероприятия по повышению уровня обустройства автомобильных дорог федерального значения.
 Устройство стационарного электрического освещения, тротуаров и автобусных остановок на автомобильной дороге А-401 подъездная дорога от морского порта Петропавловск-Камчатский к аэропорту Петропавловск-Камчатский (Елизово) на участках км 13+800 - км 16+400 г. Петропавловск-Камчатский, км 18+400 - км 18+800, км 20+400 - км 21+300, км 21+800 - км 22+200, км 22+600 - км 23+000, км 23+500 - км 24+000, км 26+000 - км 27+000, км 27+800 - км 28+200, км 28+700 - км 29+100, км 29+600 - км 30+200, км 30+800 - км 31+200, км 35+040 - км 37+120 г. Елизово, Камчатский край.

ПРОЕКТ МЕЖЕВАНИЯ ТЕРРИТОРИИ
ОСНОВНАЯ ЧАСТЬ ПРОЕКТА МЕЖЕВАНИЯ ТЕРРИТОРИИ
 Чертеж межевания территории М 1:1000

ЕЛИЗОВСКИЙ
 МУНИЦИПАЛЬНЫЙ
 РАЙОН
 (Елизовское городское поселение)

Категории земель:

- земли населенных пунктов
- категория земель не установлена
- земли сельскохозяйственного назначения



Начало устройства стационарного электрического освещения, тротуаров и автобусных остановок ПК199+00 соответствует км 33+500 автомобильной дороги А-401 подъездная дорога от морского порта Петропавловск-Камчатский к аэропорту Петропавловск-Камчатский (Елизово)

- УСЛОВНЫЕ ОБОЗНАЧЕНИЯ:**
- граница проектируемой территории
 - ось трассы проектируемого участка
 - красные линии
 - линии отступа от красных линий в целях определения мест допустимого размещения зданий, строений, сооружений
 - граница кадастрового квартала по сведениям из ЕГРН
 - 41:01:0010101 - номер кадастрового квартала
 - граница земельного участка по сведениям из ЕГРН
 - 41:01:0010101:6 - кадастровый номер земельного участка
 - граница образуемых земельных участков, планируемых для строительства объекта
 - o 15 - характерная точка границы земельного участка и ее номер
 - o 45 - характерная точка красной линии и ее номер
 - 41:01:0010101:3\1 - условный номер образуемого земельного участка
 - 510 - площадь образуемого земельного участка в кв.м
 - линия электропередачи
 - границы земельных участков, формирующие полосу отвода существующей автомобильной дороги
 - граница зоны планируемого размещения объекта устройства искусственного электроосвещения, тротуаров и автобусных остановок
 - часть земельного участка, в отношении которой планируется исправление реестровой ошибки

ПРИМЕЧАНИЯ:
 1. В районе планируемого устройства искусственного электроосвещения, тротуаров и автобусных остановок на автомобильной дороге особо охраняемые природные территории федерального, регионального и местного значения отсутствуют.
 2. Зоны действия публичных сервитутов и объектов культурного и археологического наследия отсутствуют.
 3. Объекты, подлежащие сносу (демонтажу) отсутствуют.

ДОКУМЕНТАЦИЯ ПО ПЛАНИРОВКЕ ТЕРРИТОРИИ					
Изм.	Кол.	Лист	И. док.	Подпись	Дата
Разраб.		Батыгареев			07.19
ГИП		Анисимова			07.19
ПРОЕКТ МЕЖЕВАНИЯ ТЕРРИТОРИИ км 35+040 - км 37+120					
Чертеж межевания территории М 1:1000					
				Стадия	Лист
				П	1
				000 "ДальЕОПроект" г. Хабаровск	

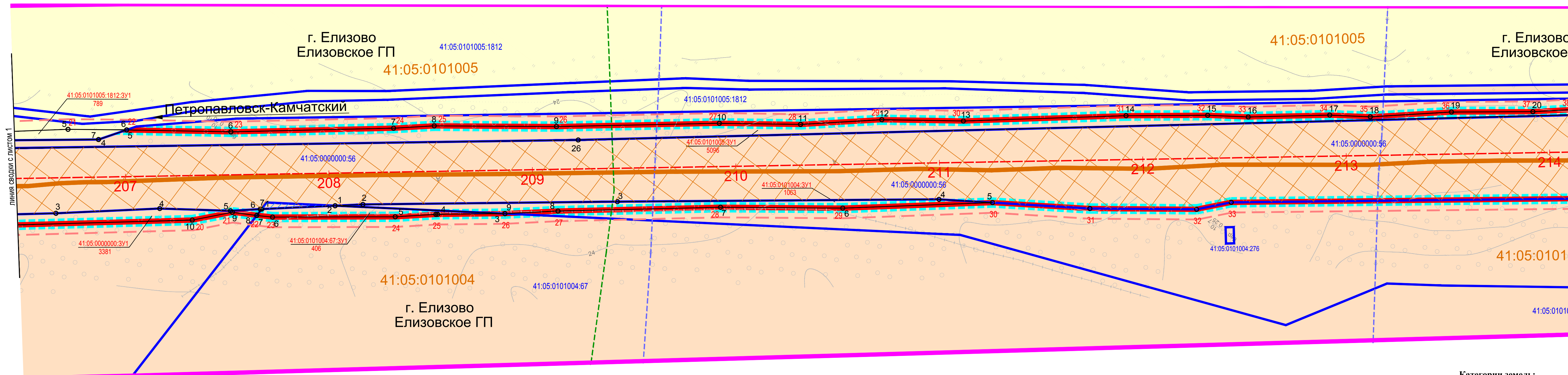
Документация по планировке территории объекта федерального значения
 Расходы на мероприятия по повышению уровня обустройства автомобильных дорог федерального значения.
 Устройство стационарного электрического освещения, тротуаров и автобусных остановок на автомобильной дороге А-401 подъездная дорога от морского порта Петропавловск-Камчатский к аэропорту Петропавловск-Камчатский (Елизово) на участках км 13+800 - км 16+400 г. Петропавловск-Камчатский, км 18+400 - км 18+800, км 20+400 - км 21+300, км 21+800 - км 22+200, км 22+600 - км 23+000, км 23+500 - км 24+000, км 26+000 - км 27+000, км 27+800 - км 28+200, км 28+700 - км 29+100, км 29+600 - км 30+200, км 30+800 - км 31+200, км 35+040 - км 37+120 г. Елизово, Камчатский край.

ПРОЕКТ МЕЖЕВАНИЯ ТЕРРИТОРИИ
ОСНОВНАЯ ЧАСТЬ ПРОЕКТА МЕЖЕВАНИЯ ТЕРРИТОРИИ
 Чертеж межевания территории М 1:1000

ЕЛИЗОВСКИЙ
 МУНИЦИПАЛЬНЫЙ
 РАЙОН
 (Елизовское городское поселение)

Категории земель:

- земли населенных пунктов



- УСЛОВНЫЕ ОБОЗНАЧЕНИЯ:**
- граница проектируемой территории
 - ось трассы проектируемого участка
 - красные линии
 - линии отступа от красных линий в целях определения мест допустимого размещения зданий, строений, сооружений
 - граница кадастрового квартала по сведениям из ЕГРН
 - 41:01:0010101 - номер кадастрового квартала
 - 41:01:0010101:6 - кадастровый номер земельного участка
 - граница земельного участка по сведениям из ЕГРН
 - граница образуемых земельных участков, планируемых для строительства объекта
 - o 15 - характерная точка границы земельного участка и ее номер
 - o 45 - характерная точка красной линии и ее номер
 - 41:01:0010101:3\1 - условный номер образуемого земельного участка
 - 510 - площадь образуемого земельного участка в кв.м
 - линия электропередачи
 - кабельная линия связи
 - границы земельных участков, формирующие полосу отвода существующей автомобильной дороги
 - граница зоны планируемого размещения объекта устройства искусственного электроосвещения, тротуаров и автобусных остановок
 - часть земельного участка, в отношении которой планируется исправление реестровой ошибки

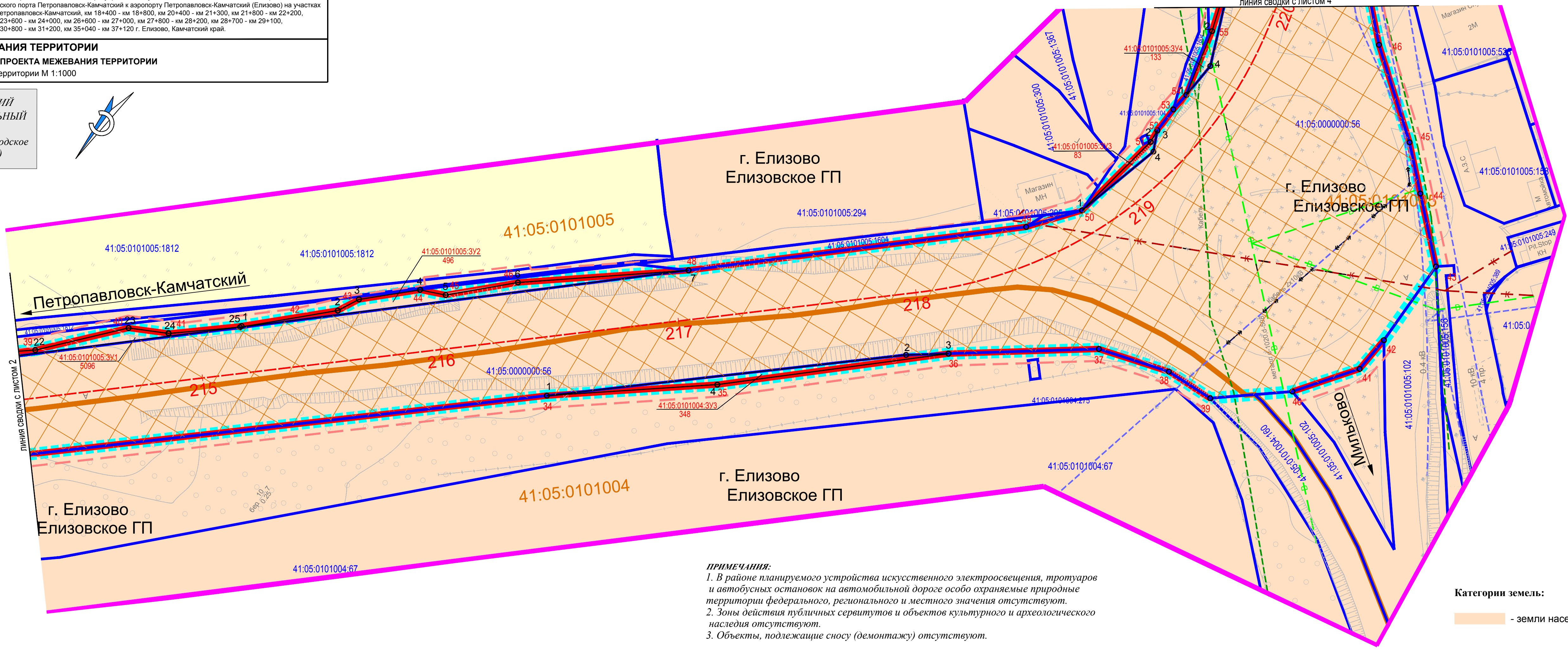

ПРИМЕЧАНИЯ:
 1. В районе планируемого устройства искусственного электроосвещения, тротуаров и автобусных остановок на автомобильной дороге особо охраняемые природные территории федерального, регионального и местного значения отсутствуют.
 2. Зоны действия публичных сервитутов и объектов культурного и археологического наследия отсутствуют.
 3. Объекты, подлежащие сносу (демонтажу) отсутствуют.

ДОКУМЕНТАЦИЯ ПО ПЛАНИРОВКЕ ТЕРРИТОРИИ					
Изм.	Кол.	Лист	И. док.	Подпись	Дата
Разраб.		Батыгареев			07.19
ГИП		Анисимова			07.19
ПРОЕКТ МЕЖЕВАНИЯ ТЕРРИТОРИИ км 35+040 - км 37+120					
Чертеж межевания территории М 1:1000					
				Стадия	Лист
				П	2
				000 "ДальЕОПроект" г. Хабаровск	

Документация по планировке территории объекта федерального значения
 Расходы на мероприятия по повышению уровня обустройства автомобильных дорог федерального значения. Устройство стационарного электрического освещения, тротуаров и автобусных остановок на автомобильной дороге А-401 подъездная дорога от морского порта Петропавловск-Камчатский к аэропорту Петропавловск-Камчатский (Елизово) на участках км 13+800 - км 16+400 г. Петропавловск-Камчатский, км 18+400 - км 19+800, км 20+400 - км 21+300, км 21+800 - км 22+200, км 22+600 - км 23+000, км 23+600 - км 24+000, км 26+600 - км 27+000, км 27+800 - км 29+200, км 29+700 - км 29+100, км 29+800 - км 30+200, км 30+800 - км 31+200, км 35+040 - км 37+120 г. Елизово, Камчатский край.

ПРОЕКТ МЕЖЕВАНИЯ ТЕРРИТОРИИ
ОСНОВНАЯ ЧАСТЬ ПРОЕКТА МЕЖЕВАНИЯ ТЕРРИТОРИИ
 Чертеж межевания территории М 1:1000

ЕЛИЗОВСКИЙ
 МУНИЦИПАЛЬНЫЙ
 РАЙОН
 (Елизовское городское поселение)



ПРИМЕЧАНИЯ:
 1. В районе планируемого устройства искусственного электроосвещения, тротуаров и автобусных остановок на автомобильной дороге особо охраняемые природные территории федерального, регионального и местного значения отсутствуют.
 2. Зоны действия публичных сервитутов и объектов культурного и археологического наследия отсутствуют.
 3. Объекты, подлежащие сносу (демонтажу) отсутствуют.

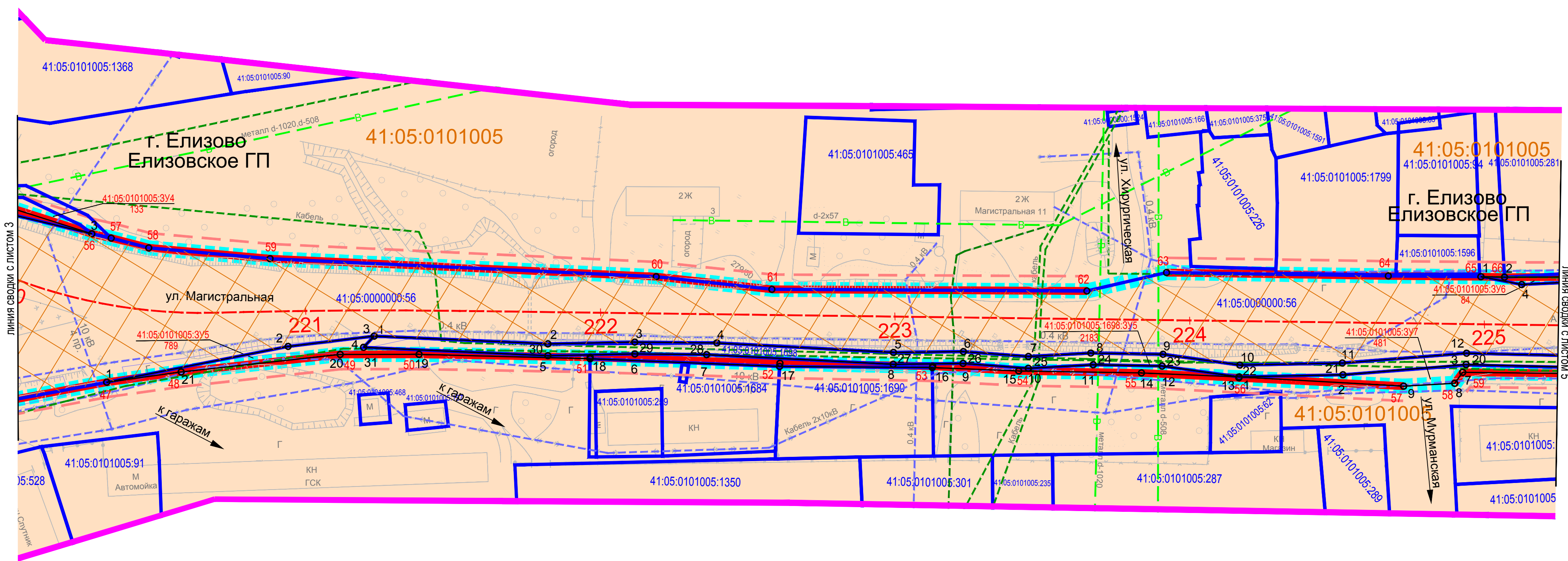
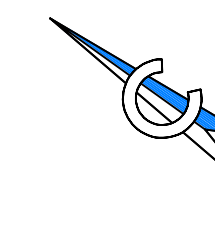
- УСЛОВНЫЕ ОБОЗНАЧЕНИЯ:**
- граница проектируемой территории
 - ось трассы проектируемого участка
 - красные линии
 - линии отступа от красных линий в целях определения мест допустимого размещения зданий, строений, сооружений
 - граница кадастрового квартала по сведениям из ЕГРН
 - 41:01:0010101 - номер кадастрового квартала
 - граница земельного участка по сведениям из ЕГРН
 - 41:01:0010101:6 - кадастровый номер земельного участка
 - граница образуемых земельных участков, планируемых для строительства объекта
 - o 15 - характерная точка границы земельного участка и ее номер
 - o 45 - характерная точка красной линии и ее номер
 - 41:01:0010101:3/1 - условный номер образуемого земельного участка
 - 510 - площадь образуемого земельного участка в кв.м
 - линия электропередачи
 - кабельная линия связи
 - сети водоснабжения
 - канализация
 - границы земельных участков, формирующие полосу отвода существующей автомобильной дороги
 - граница зоны планируемого размещения объекта устройства искусственного электроосвещения, тротуаров и автобусных остановок

ДОКУМЕНТАЦИЯ ПО ПЛАНИРОВКЕ ТЕРРИТОРИИ							
Изм.	Коп.	Лист	№ док.	Подпись	Дата		
Разраб.	Батыргарева	07	19		07.19		
ГИП	Анисимова	07	19		07.19		
ПРОЕКТ МЕЖЕВАНИЯ ТЕРРИТОРИИ км 35+040 - км 37+120					Стадия	Лист	Листов
Чертеж межевания территории М 1:1000					П	3	
					ООО "ДальгеоПрект" г. Хабаровск		

Документация по планировке территории объекта федерального значения
 Расходы на мероприятия по повышению уровня обустройства автомобильных дорог федерального значения. Устройство стационарного электрического освещения, тротуаров и автобусных остановок на автомобильной дороге А-401 подъездная дорога от морского порта Петропавловск-Камчатский к аэропорту Петропавловск-Камчатский (Елизово) на участках км 13+800 - км 16+400 г. Петропавловск-Камчатский, км 18+400 - км 19+800, км 20+400 - км 21+300, км 21+800 - км 22+200, км 22+600 - км 23+000, км 23+600 - км 24+000, км 26+600 - км 27+000, км 27+800 - км 29+200, км 29+700 - км 29+100, км 29+800 - км 30+200, км 30+800 - км 31+200, км 35+040 - км 37+120 г. Елизово, Камчатский край.

ПРОЕКТ МЕЖЕВАНИЯ ТЕРРИТОРИИ
ОСНОВНАЯ ЧАСТЬ ПРОЕКТА МЕЖЕВАНИЯ ТЕРРИТОРИИ
 Чертеж межевания территории М 1:1000

ЕЛИЗОВСКИЙ
 МУНИЦИПАЛЬНЫЙ
 РАЙОН
 (Елизовское городское поселение)



ПРИМЕЧАНИЯ:
 1. В районе планируемого устройства искусственного электроосвещения, тротуаров и автобусных остановок на автомобильной дороге особо охраняемые природные территории федерального, регионального и местного значения отсутствуют.
 2. Зоны действия публичных сервитутов и объектов культурного и археологического наследия отсутствуют.
 3. Объекты, подлежащие сносу (демонтажу) отсутствуют.

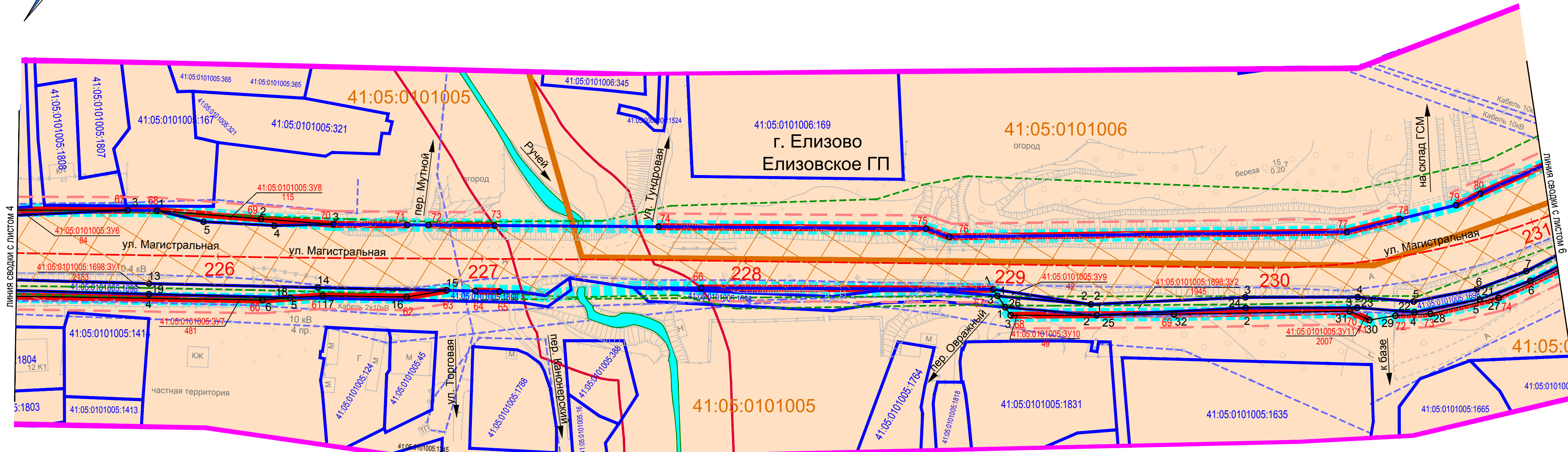
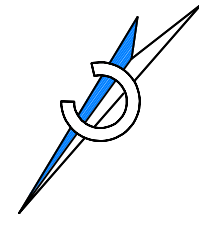
- УСЛОВНЫЕ ОБОЗНАЧЕНИЯ:**
- граница проектируемой территории
 - ось трассы проектируемого участка
 - красные линии
 - линии отступа от красных линий в целях определения мест допустимого размещения зданий, строений, сооружений
 - граница кадастрового квартала по сведениям из ЕГРН
 - 41:01:0010101 - номер кадастрового квартала
 - граница земельного участка по сведениям из ЕГРН
 - 41:01:0010101:6 - кадастровый номер земельного участка
 - граница образуемых земельных участков, планируемых для строительства объекта
 - o 15 - характерная точка границы земельного участка и ее номер
 - o 45 - характерная точка красной линии и ее номер
 - 41:01:0010101:3/1 - условный номер образуемого земельного участка
 - 510 - площадь образуемого земельного участка в кв.м
 - линия электропередачи
 - кабельная линия связи
 - сети водоснабжения
 - границы земельных участков, формирующие полосу отвода существующей автомобильной дороги
 - граница зоны планируемого размещения объекта устройства искусственного электроосвещения, тротуаров и автобусных остановок

ДОКУМЕНТАЦИЯ ПО ПЛАНИРОВКЕ ТЕРРИТОРИИ							
Изм.	Коп.	Лист	№ док.	Подпись	Дата		
Разраб.	Батыргарева	07	19		07.19		
ГИП	Анисимова	07	19		07.19		
ПРОЕКТ МЕЖЕВАНИЯ ТЕРРИТОРИИ км 35+040 - км 37+120					Стадия	Лист	Листов
Чертеж межевания территории М 1:1000					П	4	
					ООО "ДальгеоПрект" г. Хабаровск		

Документация по планировке территории объекта федерального значения
 Расходы на мероприятия по повышению уровня обустройства автомобильных дорог федерального значения.
 Устройство стационарного электрического освещения, тротуаров и автобусных остановок на автомобильной дороге А-401
 подъездная дорога от морского порта Петропавловск-Камчатский к аэропорту Петропавловск-Камчатский (Елизово) на участках
 км 13+800 - км 16+400 г. Петропавловск-Камчатский, км 18+400 - км 19+800, км 20+400 - км 21+300, км 21+800 - км 22+200,
 км 22+600 - км 23+000, км 23+600 - км 24+000, км 26+600 - км 27+000, км 27+800 - км 28+200, км 28+700 - км 29+100,
 км 29+800 - км 30+200, км 30+800 - км 31+200, км 35+040 - км 37+120 г. Елизово, Камчатский край.

ПРОЕКТ МЕЖЕВАНИЯ ТЕРРИТОРИИ
ОСНОВНАЯ ЧАСТЬ ПРОЕКТА МЕЖЕВАНИЯ ТЕРРИТОРИИ
 Чертеж межевания территории М 1:1000

ЕЛИЗОВСКИЙ
 МУНИЦИПАЛЬНЫЙ
 РАЙОН
 (Елизовское городское
 поселение)



- ПРИМЕЧАНИЯ:**
1. В районе планируемого устройства искусственного электроосвещения, тротуаров и автобусных остановок на автомобильной дороге особо охраняемые природные территории федерального, регионального и местного значения отсутствуют.
 2. Зоны действия публичных сервитутов и объектов культурного и археологического наследия отсутствуют.
 3. Объекты, подлежащие сносу (демонтажу) отсутствуют.

Категории земель:

земли населенных пунктов

УСЛОВНЫЕ ОБОЗНАЧЕНИЯ:

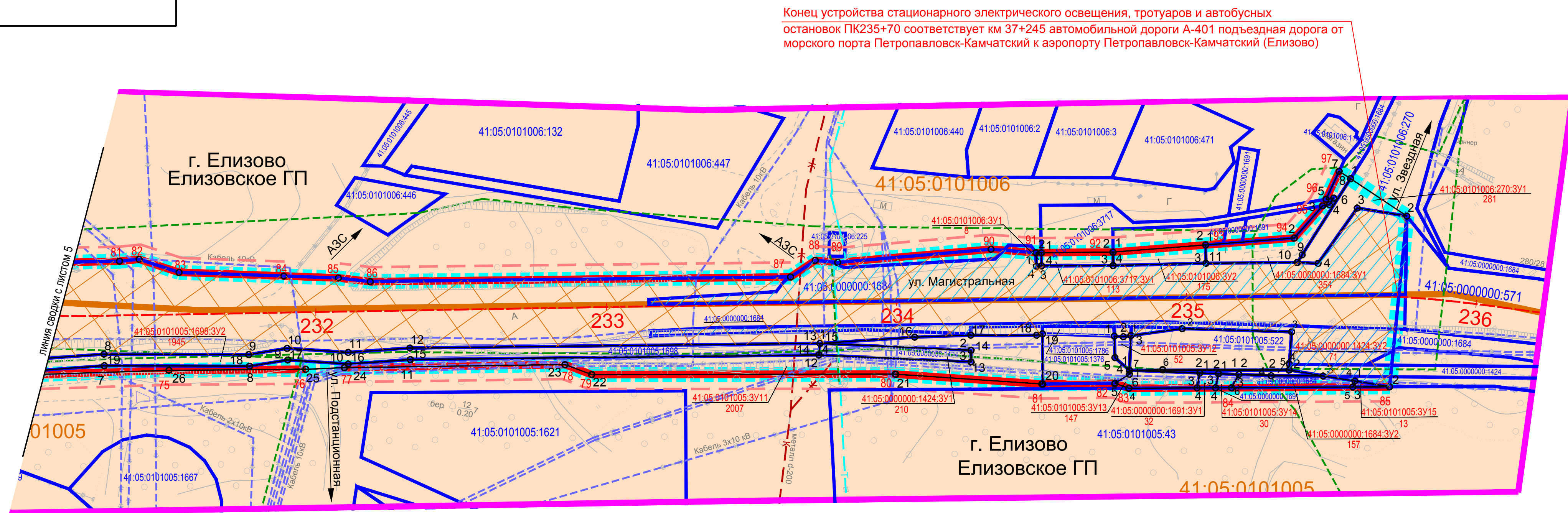
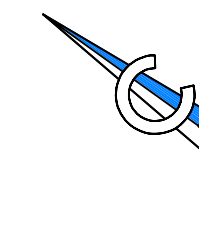
- граница проектируемой территории
- ось трассы проектируемого участка
- красные линии
- линии отступа от красных линий в целях определения мест допустимого размещения зданий, строений, сооружений
- граница кадастрового квартала по сведениям из ЕГРН
- 41:01.0010101 - номер кадастрового квартала
- граница земельного участка по сведениям из ЕГРН
- 41:01.0010101.6 - кадастровый номер земельного участка
- граница образуемых земельных участков, планируемых для строительства объекта
- o 15 - характерная точка границы земельного участка и ее номер
- o 45 - характерная точка красной линии и ее номер
- 41:01.0010101.3\1 - условный номер образуемого земельного участка
- 510 - площадь образуемого земельного участка в кв.м
- линия электропередачи
- кабельная линия связи
- сети водоснабжения
- канализация
- граница береговой полосы водного объекта (в соответствии со ст.6 "Водного кодекса РФ")
- границы земельных участков, формирующие полосу отвода существующей автомобильной дороги
- граница зоны планируемого размещения объекта устройства искусственного электроосвещения, тротуаров и автобусных остановок
- часть земельного участка, в отношении которой планируется исправление реестровой ошибки

ДОКУМЕНТАЦИЯ ПО ПЛАНИРОВКЕ ТЕРРИТОРИИ					
Изм.	Коп.	Лист	№ док.	Подпись	Дата
		5			07.19
Разраб.	Батыргарева				07.19
ГИП	Анисимова				07.19
ПРОЕКТ МЕЖЕВАНИЯ ТЕРРИТОРИИ					Стадия
км 35+040 - км 37+120					Лист
Чертеж межевания территории					Листов
М 1:1000					5
					000 "ДальгеоПрект" г. Хабаровск

Документация по планировке территории объекта федерального значения
 Расходы на мероприятия по повышению уровня обустройства автомобильных дорог федерального значения.
 Устройство стационарного электрического освещения, тротуаров и автобусных остановок на автомобильной дороге А-401
 подъездная дорога от морского порта Петропавловск-Камчатский к аэропорту Петропавловск-Камчатский (Елизово) на участках
 км 13+800 - км 16+400 г. Петропавловск-Камчатский, км 18+400 - км 19+800, км 20+400 - км 21+300, км 21+800 - км 22+200,
 км 22+600 - км 23+000, км 23+600 - км 24+000, км 26+600 - км 27+000, км 27+800 - км 28+200, км 28+700 - км 29+100,
 км 29+800 - км 30+200, км 30+800 - км 31+200, км 35+040 - км 37+120 г. Елизово, Камчатский край.

ПРОЕКТ МЕЖЕВАНИЯ ТЕРРИТОРИИ
ОСНОВНАЯ ЧАСТЬ ПРОЕКТА МЕЖЕВАНИЯ ТЕРРИТОРИИ
 Чертеж межевания территории М 1:1000

ЕЛИЗОВСКИЙ
 МУНИЦИПАЛЬНЫЙ
 РАЙОН
 (Елизовское городское
 поселение)



- ПРИМЕЧАНИЯ:**
1. В районе планируемого устройства искусственного электроосвещения, тротуаров и автобусных остановок на автомобильной дороге особо охраняемые природные территории федерального, регионального и местного значения отсутствуют.
 2. Зоны действия публичных сервитутов и объектов культурного и археологического наследия отсутствуют.
 3. Объекты, подлежащие сносу (демонтажу) отсутствуют.

Категории земель:

земли населенных пунктов

УСЛОВНЫЕ ОБОЗНАЧЕНИЯ:

- граница проектируемой территории
- ось трассы проектируемого участка
- красные линии
- линии отступа от красных линий в целях определения мест допустимого размещения зданий, строений, сооружений
- граница кадастрового квартала по сведениям из ЕГРН
- 41:01.0010101 - номер кадастрового квартала
- граница земельного участка по сведениям из ЕГРН
- 41:01.0010101.6 - кадастровый номер земельного участка
- граница образуемых земельных участков, планируемых для строительства объекта
- o 15 - характерная точка границы земельного участка и ее номер
- o 45 - характерная точка красной линии и ее номер
- 41:01.0010101.3\1 - условный номер образуемого земельного участка
- 510 - площадь образуемого земельного участка в кв.м
- линия электропередачи
- кабельная линия связи
- сети водоснабжения
- канализация
- границы земельных участков, формирующие полосу отвода существующей автомобильной дороги
- граница зоны планируемого размещения объекта устройства искусственного электроосвещения, тротуаров и автобусных остановок
- часть земельного участка, в отношении которой планируется исправление реестровой ошибки

ДОКУМЕНТАЦИЯ ПО ПЛАНИРОВКЕ ТЕРРИТОРИИ					
Изм.	Коп.	Лист	№ док.	Подпись	Дата
		6			07.19
Разраб.	Батыргарева				07.19
ГИП	Анисимова				07.19
ПРОЕКТ МЕЖЕВАНИЯ ТЕРРИТОРИИ					Стадия
км 35+040 - км 37+120					Лист
Чертеж межевания территории					Листов
М 1:1000					6
					000 "ДальгеоПрект" г. Хабаровск

Выписка из Единого государственного реестра недвижимости об объекте недвижимости
Сведения о характеристиках объекта недвижимости

На основании запроса от 24.07.2019 г., поступившего на рассмотрение 25.07.2019 г., сообщаем, что согласно записям Единого государственного реестра недвижимости:

Земельный участок			
(вид объекта недвижимости)			
Лист № ___ Раздела 1	Всего листов раздела 1 : ___	Всего разделов: ___	Всего листов выписки: ___
25.07.2019 № 99/2019/274536902			
Кадастровый номер:		41:01:0010113:3	

Номер кадастрового квартала:	41:01:0010113
Дата присвоения кадастрового номера:	28.10.2002
Ранее присвоенный государственный учетный номер:	Инвентарный номер: нет
Адрес:	Камчатский край, г. Петропавловск-Камчатский, ул. Вулканная, д. 41
Площадь:	12312 +/- 39кв. м
Кадастровая стоимость, руб.:	19340059
Кадастровые номера расположенных в пределах земельного участка объектов недвижимости:	данные отсутствуют
Кадастровые номера объектов недвижимости, из которых образован объект недвижимости:	данные отсутствуют
Кадастровые номера образованных объектов недвижимости:	данные отсутствуют
Сведения о включении объекта недвижимости в состав предприятия как имущественного комплекса:	

Государственный регистратор		ФГИС ЕГРН
полное наименование должности	подпись	инициалы, фамилия

М.П.

Сведения о характеристиках объекта недвижимости

Земельный участок			
(вид объекта недвижимости)			
Лист № ___ Раздела 1	Всего листов раздела 1 : ___	Всего разделов: ___	Всего листов выписки: ___
25.07.2019 № 99/2019/274536902			
Кадастровый номер:		41:01:0010113:3	

Категория земель:	Земли населённых пунктов
Виды разрешенного использования:	Для эксплуатации зданий и сооружений АЗС - 8
Сведения о кадастровом инженерере:	данные отсутствуют
Сведения о лесах, водных объектах и об иных природных объектах, расположенных в пределах земельного участка:	данные отсутствуют
Сведения о том, что земельный участок полностью или частично расположен в границах зоны с особыми условиями использования территории или территории объекта культурного наследия	данные отсутствуют
Сведения о том, что земельный участок расположен в границах особой экономической зоны, территории опережающего социально-экономического развития, зоны территориального развития в Российской Федерации, игровой зоны:	данные отсутствуют
Сведения о том, что земельный участок расположен в границах особо охраняемой природной территории, охотничьих угодий, лесничеств, лесопарков:	данные отсутствуют
Сведения о результатах проведения государственного земельного надзора:	данные отсутствуют
Сведения о расположении земельного участка в границах территории, в отношении которой утвержден проект межевания территории:	данные отсутствуют

Государственный регистратор		ФГИС ЕГРН
полное наименование должности	подпись	инициалы, фамилия

М.П.

Сведения о характеристиках объекта недвижимости

Земельный участок			
(вид объекта недвижимости)			
Лист № ___ Раздела 1	Всего листов раздела 1 : ___	Всего разделов: ___	Всего листов выписки: ___
25.07.2019 № 99/2019/274536902			
Кадастровый номер:		41:01:0010113:3	

Условный номер земельного участка:	данные отсутствуют
Сведения о принятии акта и (или) заключении договора, предусматривающих предоставление в соответствии с земельным законодательством исполнительным органом государственной власти или органом местного самоуправления находящегося в государственной или муниципальной собственности земельного участка для строительства наемного дома социального использования или наемного дома коммерческого использования:	данные отсутствуют
Сведения о том, что земельный участок или земельные участки образованы на основании решения об изъятии земельного участка и (или) расположенного на нем объекта недвижимости для государственных или муниципальных нужд:	данные отсутствуют
Сведения о том, что земельный участок образован из земель или земельного участка, государственная собственность на которые не разграничена:	данные отсутствуют
Сведения о наличии земельного спора о местоположении границ земельных участков:	данные отсутствуют
Статус записи об объекте недвижимости:	Сведения об объекте недвижимости имеют статус "актуальные, ранее учтенные"
Особые отметки:	Сведения о видах разрешенного использования имеют статус «Актуальные незасвидетельствованные». Право (ограничение права, обременение объекта недвижимости) зарегистрировано на данный объект недвижимости с видами разрешенного использования отсутствует. Сведения необходимые для заполнения раздела 3.1 отсутствуют.
Получатель выписки:	Ковригина Татьяна Сергеевна

Государственный регистратор		ФГИС ЕГРН
полное наименование должности	подпись	инициалы, фамилия

М.П.

Выписка из Единого государственного реестра недвижимости об объекте недвижимости
Сведения о зарегистрированных правах

Земельный участок	
<small>(вид объекта недвижимости)</small>	
Лист № ___ Раздела <u>2</u>	Всего листов раздела <u>2</u> : ___
Всего разделов: ___	
Всего листов выписки: ___	
25.07.2019 № 99/2019/274536902	
Кадастровый номер:	41:01:0010113:3
1. Правообладатель (правообладатели):	1.1. ОТКРЫТОЕ АКЦИОНЕРНОЕ ОБЩЕСТВО "КАМЧАТНЕФТЕПРОДУКТ", ИНН: 4101026789
2. Вид, номер и дата государственной регистрации права:	2.1. Собственность, № 41-41-01/010/2009-282 от 27.02.2009
3. Ограничение прав и обременение объекта недвижимости:	не зарегистрировано
4. Договоры участия в долевом строительстве:	не зарегистрировано
5. Заявленные в судебном порядке права требования:	данные отсутствуют
6. Сведения о возражении в отношении зарегистрированного права:	данные отсутствуют
7. Сведения о наличии решения об изъятии объекта недвижимости для государственных и муниципальных нужд:	данные отсутствуют
8. Сведения о невозможности государственной регистрации без личного участия правообладателя или его законного представителя:	
9. Правопритязания и сведения о наличии поступивших, но не рассмотренных заявлений о проведении государственной регистрации права (перехода, прекращения права), ограничения права или обременения объекта недвижимости, сделки в отношении объекта недвижимости:	данные отсутствуют
10. Сведения об осуществлении государственной регистрации сделки, права, ограничения права без необходимого в силу закона согласия третьего лица, органа:	данные отсутствуют
11. Сведения о невозможности государственной регистрации перехода, прекращения, ограничения права на земельный участок из земель сельскохозяйственного назначения:	

Государственный регистратор		ФГИС ЕГРН
полное наименование должности	подпись	инициалы, фамилия

М.П.

Выписка из Единого государственного реестра недвижимости об объекте недвижимости

Сведения о характеристиках объекта недвижимости

На основании запроса от 24.07.2019 г., поступившего на рассмотрение 25.07.2019 г., сообщаем, что согласно записям Единого государственного реестра недвижимости:

Земельный участок			
(вид объекта недвижимости)			
Лист № <u> </u> Раздела <u>1</u>	Всего листов раздела <u>1</u> : <u> </u>	Всего разделов: <u> </u>	Всего листов выписки: <u> </u>
25.07.2019 № 99/2019/274537138			
Кадастровый номер:		41:01:0010101:165	

Номер кадастрового квартала:	41:01:0010101
Дата присвоения кадастрового номера:	26.10.2005
Ранее присвоенный государственный учетный номер:	Инвентарный номер: нет
Адрес:	Камчатский край, г. Петропавловск-Камчатский, ш. Северо-Восточное, д. 42 ,Участок находится примерно в 230 м., по направлению на юго-запад от ориентира
Площадь:	2999 +/- 19кв. м
Кадастровая стоимость, руб.:	3780000
Кадастровые номера расположенных в пределах земельного участка объектов недвижимости:	данные отсутствуют
Кадастровые номера объектов недвижимости, из которых образован объект недвижимости:	данные отсутствуют
Кадастровые номера образованных объектов недвижимости:	данные отсутствуют
Сведения о включении объекта недвижимости в состав предприятия как имущественного комплекса:	

Государственный регистратор		ФГИС ЕГРН
полное наименование должности	подпись	инициалы, фамилия

М.П.

Сведения о характеристиках объекта недвижимости

Земельный участок			
(вид объекта недвижимости)			
Лист № ___	Раздела <u>1</u>	Всего листов раздела <u>1</u> : ___	Всего разделов: ___
25.07.2019 № 99/2019/274537138			
Кадастровый номер:		41:01:0010101:165	

Категория земель:	Земли населённых пунктов
Виды разрешенного использования:	земельные участки, предназначенные для размещения объектов торговли, общественного питания и бытового обслуживания
Сведения о кадастровом инженере:	данные отсутствуют
Сведения о лесах, водных объектах и об иных природных объектах, расположенных в пределах земельного участка:	данные отсутствуют
Сведения о том, что земельный участок полностью или частично расположен в границах зоны с особыми условиями использования территории или территории объекта культурного наследия	данные отсутствуют
Сведения о том, что земельный участок расположен в границах особой экономической зоны, территории опережающего социально-экономического развития, зоны территориального развития в Российской Федерации, игровой зоны:	данные отсутствуют
Сведения о том, что земельный участок расположен в границах особо охраняемой природной территории, охотничьих угодий, лесничеств, лесопарков:	данные отсутствуют
Сведения о результатах проведения государственного земельного надзора:	данные отсутствуют
Сведения о расположении земельного участка в границах территории, в отношении которой утвержден проект межевания территории:	данные отсутствуют

Государственный регистратор		ФГИС ЕГРН
полное наименование должности	подпись	инициалы, фамилия

М.П.

Выписка из Единого государственного реестра недвижимости об объекте недвижимости

Сведения о характеристиках объекта недвижимости

Земельный участок			
(вид объекта недвижимости)			
Лист № ___	Раздела 1	Всего листов раздела 1 : ___	Всего разделов: ___
Всего листов выписки: ___			
25.07.2019 № 99/2019/274537138			
Кадастровый номер:		41:01:0010101:165	

Условный номер земельного участка:	данные отсутствуют
Сведения о принятии акта и (или) заключении договора, предусматривающих предоставление в соответствии с земельным законодательством исполнительным органом государственной власти или органом местного самоуправления находящегося в государственной или муниципальной собственности земельного участка для строительства наемного дома социального использования или наемного дома коммерческого использования:	данные отсутствуют
Сведения о том, что земельный участок или земельные участки образованы на основании решения об изъятии земельного участка и (или) расположенного на нем объекта недвижимости для государственных или муниципальных нужд:	данные отсутствуют
Сведения о том, что земельный участок образован из земель или земельного участка, государственная собственность на которые не разграничена:	данные отсутствуют
Сведения о наличии земельного спора о местоположении границ земельных участков:	данные отсутствуют
Статус записи об объекте недвижимости:	Сведения об объекте недвижимости имеют статус "актуальные, ранее учтенные"
Особые отметки:	Сведения о видах разрешенного использования имеют статус «Актуальные незасвидетельствованные». Право (ограничение права, обременение объекта недвижимости) зарегистрировано на данный объект недвижимости с видами разрешенного использования отсутствует. Сведения необходимые для заполнения раздела 4 отсутствуют. Сведения необходимые для заполнения раздела 4.1 отсутствуют. Сведения необходимые для заполнения раздела 4.2 отсутствуют.
Получатель выписки:	Ковригина Татьяна Сергеевна

Государственный регистратор		ФГИС ЕГРН
полное наименование должности	подпись	инициалы, фамилия

М.П.

Выписка из Единого государственного реестра недвижимости об объекте недвижимости
Сведения о зарегистрированных правах

Земельный участок			
(вид объекта недвижимости)			
Лист № ___ Раздела <u>2</u>		Всего листов раздела <u>2</u> : ___	Всего разделов: ___
Всего листов выписки: ___			
25.07.2019 № 99/2019/274537138			
Кадастровый номер:		41:01:0010101:165	
1.	Правообладатель (правообладатели):	1.1.	Общество с ограниченной ответственностью "Транзит-Инвест-Камчатка", ИНН: 4101142591
2.	Вид, номер и дата государственной регистрации права:	2.1.	Собственность, № 41-41-01/031/2014-497 от 05.09.2014
3.	Ограничение прав и обременение объекта недвижимости:		
	3.1.1.	вид:	Ипотека
		дата государственной регистрации:	30.11.2018
		номер государственной регистрации:	41:01:0010101:165-41/014/2018-1
		срок, на который установлено ограничение прав и обременение объекта недвижимости:	с 20.11.2018 по 30.11.2020
лицо, в пользу которого установлено ограничение прав и обременение объекта недвижимости:		Акционерный коммерческий банк "Муниципальный Камчатпрофитбанк" (Акционерное общество), ИНН: 4101020152	
	основание государственной регистрации:	'Договор ипотеки' №2018-0090/ИП от 20.11.2018; 'Дополнительное соглашение к договору ипотеки №2018-0090/ИП от 20.11.2018' №1 от 23.11.2018	
4.	Договоры участия в долевом строительстве:	не зарегистрировано	
5.	Заявленные в судебном порядке права требования:	данные отсутствуют	
6.	Сведения о возражении в отношении зарегистрированного права:	данные отсутствуют	
7.	Сведения о наличии решения об изъятии объекта недвижимости для государственных и муниципальных нужд:	данные отсутствуют	
8.	Сведения о невозможности государственной регистрации без личного участия правообладателя или его законного представителя:		
9.	Правопритязания и сведения о наличии поступивших, но не рассмотренных заявлений о проведении государственной регистрации права (перехода, прекращения права), ограничения права или обременения объекта недвижимости, сделки в отношении объекта недвижимости:	данные отсутствуют	
10.	Сведения об осуществлении государственной регистрации сделки, права, ограничения права без необходимого в силу закона согласия третьего лица, органа:	данные отсутствуют	
11.	Сведения о невозможности государственной регистрации перехода, прекращения, ограничения права на земельный участок из земель сельскохозяйственного назначения:		

Государственный регистратор		ФГИС ЕГРН
полное наименование должности	подпись	инициалы, фамилия

Выписка из Единого государственного реестра недвижимости об объекте недвижимости
Сведения о характеристиках объекта недвижимости

На основании запроса от 19.08.2019 г., поступившего на рассмотрение 20.08.2019 г., сообщаем, что согласно записям Единого государственного реестра недвижимости:

Земельный участок			
(вид объекта недвижимости)			
Лист № ___ Раздела <u>1</u>	Всего листов раздела <u>1</u> : ___	Всего разделов: ___	Всего листов выписки: ___
20.08.2019 № 99/2019/279078560			
Кадастровый номер:		41:05:0101075:335	

Номер кадастрового квартала:	41:05:0101075
Дата присвоения кадастрового номера:	19.12.1996
Ранее присвоенный государственный учетный номер:	данные отсутствуют
Адрес:	установлено относительно ориентира, расположенного за пределами участка. Ориентир жилой дом. Участок находится примерно в 2120 м от ориентира по направлению на северо-восток. Почтовый адрес ориентира: Камчатский край, Елизовский р-н, п Нагорный, ул Горная, д 11
Площадь:	750 +/- 48кв. м
Кадастровая стоимость, руб.:	1224180
Кадастровые номера расположенных в пределах земельного участка объектов недвижимости:	данные отсутствуют
Кадастровые номера объектов недвижимости, из которых образован объект недвижимости:	данные отсутствуют
Кадастровые номера образованных объектов недвижимости:	данные отсутствуют
Сведения о включении объекта недвижимости в состав предприятия как имущественного комплекса:	

Государственный регистратор		ФГИС ЕГРН
полное наименование должности	подпись	инициалы, фамилия

М.П.

Сведения о характеристиках объекта недвижимости

Земельный участок			
(вид объекта недвижимости)			
Лист № ___ Раздела 1	Всего листов раздела 1 : ___	Всего разделов: ___	Всего листов выписки: ___
20.08.2019 № 99/2019/279078560			
Кадастровый номер:		41:05:0101075:335	

Категория земель:	Земли промышленности, энергетики, транспорта, связи, радиовещания, телевидения, информатики, земли для обеспечения космической деятельности, земли обороны, безопасности и земли иного специального назначения
Виды разрешенного использования:	для строительства пункта дорожного питания и отдыха
Сведения о кадастровом инженере:	данные отсутствуют
Сведения о лесах, водных объектах и об иных природных объектах, расположенных в пределах земельного участка:	данные отсутствуют
Сведения о том, что земельный участок полностью или частично расположен в границах зоны с особыми условиями использования территории или территории объекта культурного наследия	данные отсутствуют
Сведения о том, что земельный участок расположен в границах особой экономической зоны, территории опережающего социально-экономического развития, зоны территориального развития в Российской Федерации, игровой зоны:	данные отсутствуют
Сведения о том, что земельный участок расположен в границах особо охраняемой природной территории, охотничьих угодий, лесничеств, лесопарков:	данные отсутствуют
Сведения о результатах проведения государственного земельного надзора:	данные отсутствуют
Сведения о расположении земельного участка в границах территории, в отношении которой утвержден проект межевания территории:	данные отсутствуют

Государственный регистратор		ФГИС ЕГРН
полное наименование должности	подпись	инициалы, фамилия

М.П.

Сведения о характеристиках объекта недвижимости

Земельный участок			
(вид объекта недвижимости)			
Лист № ___ Раздела 1	Всего листов раздела 1 : ___	Всего разделов: ___	Всего листов выписки: ___
20.08.2019 № 99/2019/279078560			
Кадастровый номер:		41:05:0101075:335	

Условный номер земельного участка:	данные отсутствуют
Сведения о принятии акта и (или) заключении договора, предусматривающих предоставление в соответствии с земельным законодательством исполнительным органом государственной власти или органом местного самоуправления находящегося в государственной или муниципальной собственности земельного участка для строительства наемного дома социального использования или наемного дома коммерческого использования:	данные отсутствуют
Сведения о том, что земельный участок или земельные участки образованы на основании решения об изъятии земельного участка и (или) расположенного на нем объекта недвижимости для государственных или муниципальных нужд:	данные отсутствуют
Сведения о том, что земельный участок образован из земель или земельного участка, государственная собственность на которые не разграничена:	данные отсутствуют
Сведения о наличии земельного спора о местоположении границ земельных участков:	данные отсутствуют
Статус записи об объекте недвижимости:	Сведения об объекте недвижимости имеют статус "актуальные, ранее учтенные"
Особые отметки:	Сведения о видах разрешенного использования имеют статус «Актуальные незасвидетельствованные». Право (ограничение права, обременение объекта недвижимости) зарегистрировано на данный объект недвижимости с видами разрешенного использования «Для размещения объектов специального назначения». Сведения необходимые для заполнения раздела 3.1 отсутствуют. Сведения необходимые для заполнения раздела 4 отсутствуют. Сведения необходимые для заполнения раздела 4.1 отсутствуют. Сведения необходимые для заполнения раздела 4.2 отсутствуют.
Получатель выписки:	Ковригина Татьяна Сергеевна

Государственный регистратор		ФГИС ЕГРН
полное наименование должности	подпись	инициалы, фамилия

Выписка из Единого государственного реестра недвижимости об объекте недвижимости
Сведения о зарегистрированных правах

Земельный участок			
<small>(вид объекта недвижимости)</small>			
Лист № ___ Раздела <u>2</u>	Всего листов раздела <u>2</u> : ___	Всего разделов: ___	Всего листов выписки: ___
20.08.2019 № 99/2019/279078560			
Кадастровый номер:		41:05:0101075:335	
1.	Правообладатель (правообладатели):	1.1.	Гусев Алексей Дмитриевич
2.	Вид, номер и дата государственной регистрации права:	2.1.	Собственность, № 41-41/001-41/001/006/2015-2199/2 от 03.11.2015
3.	Ограничение прав и обременение объекта недвижимости:	не зарегистрировано	
4.	Договоры участия в долевом строительстве:	не зарегистрировано	
5.	Заявленные в судебном порядке права требования:	данные отсутствуют	
6.	Сведения о возражении в отношении зарегистрированного права:	данные отсутствуют	
7.	Сведения о наличии решения об изъятии объекта недвижимости для государственных и муниципальных нужд:	данные отсутствуют	
8.	Сведения о невозможности государственной регистрации без личного участия правообладателя или его законного представителя:		
9.	Правопритязания и сведения о наличии поступивших, но не рассмотренных заявлений о проведении государственной регистрации права (перехода, прекращения права), ограничения права или обременения объекта недвижимости, сделки в отношении объекта недвижимости:	данные отсутствуют	
10.	Сведения об осуществлении государственной регистрации сделки, права, ограничения права без необходимого в силу закона согласия третьего лица, органа:	данные отсутствуют	
11.	Сведения о невозможности государственной регистрации перехода, прекращения, ограничения права на земельный участок из земель сельскохозяйственного назначения:		

Государственный регистратор		ФГИС ЕГРН
полное наименование должности	подпись	инициалы, фамилия

М.П.

Выписка из Единого государственного реестра недвижимости об объекте недвижимости

Сведения о характеристиках объекта недвижимости

На основании запроса от 24.07.2019 г., поступившего на рассмотрение 25.07.2019 г., сообщаем, что согласно записям Единого государственного реестра недвижимости:

Земельный участок			
(вид объекта недвижимости)			
Лист № ____ Раздела 1	Всего листов раздела 1 : ____	Всего разделов: ____	Всего листов выписки: ____
25.07.2019 № 99/2019/274539588			
Кадастровый номер:		41:05:0101060:2098	

Номер кадастрового квартала:	41:05:0101060
Дата присвоения кадастрового номера:	08.12.2016
Ранее присвоенный государственный учетный номер:	данные отсутствуют
Адрес:	Камчатский край, Елизовский район
Площадь:	9968 кв. м
Кадастровая стоимость, руб.:	4269095.04
Кадастровые номера расположенных в пределах земельного участка объектов недвижимости:	данные отсутствуют
Кадастровые номера объектов недвижимости, из которых образован объект недвижимости:	41:05:0000000:43
Кадастровые номера образованных объектов недвижимости:	данные отсутствуют
Сведения о включении объекта недвижимости в состав предприятия как имущественного комплекса:	

Государственный регистратор		ФГИС ЕГРН
полное наименование должности	подпись	инициалы, фамилия

М.П.

Сведения о характеристиках объекта недвижимости

Земельный участок			
(вид объекта недвижимости)			
Лист № ___	Раздела <u>1</u>	Всего листов раздела <u>1</u> : ___	Всего разделов: ___
Всего листов выписки: ___			
25.07.2019 № 99/2019/274539588			
Кадастровый номер:		41:05:0101060:2098	

Категория земель:	Земли населённых пунктов
Виды разрешенного использования:	ведение дачного хозяйства
Сведения о кадастровом инженеру:	данные отсутствуют
Сведения о лесах, водных объектах и об иных природных объектах, расположенных в пределах земельного участка:	данные отсутствуют
Сведения о том, что земельный участок полностью или частично расположен в границах зоны с особыми условиями использования территории или территории объекта культурного наследия	данные отсутствуют
Сведения о том, что земельный участок расположен в границах особой экономической зоны, территории опережающего социально-экономического развития, зоны территориального развития в Российской Федерации, игровой зоны:	данные отсутствуют
Сведения о том, что земельный участок расположен в границах особо охраняемой природной территории, охотничьих угодий, лесничеств, лесопарков:	данные отсутствуют
Сведения о результатах проведения государственного земельного надзора:	данные отсутствуют
Сведения о расположении земельного участка в границах территории, в отношении которой утвержден проект межевания территории:	данные отсутствуют

Государственный регистратор		ФГИС ЕГРН
полное наименование должности	подпись	инициалы, фамилия

М.П.

Сведения о характеристиках объекта недвижимости

Земельный участок			
(вид объекта недвижимости)			
Лист № ___	Раздела 1	Всего листов раздела 1 : ___	Всего разделов: ___
Всего листов выписки: ___			
25.07.2019 № 99/2019/274539588			
Кадастровый номер:		41:05:0101060:2098	

Условный номер земельного участка:	данные отсутствуют
Сведения о принятии акта и (или) заключении договора, предусматривающих предоставление в соответствии с земельным законодательством исполнительным органом государственной власти или органом местного самоуправления находящегося в государственной или муниципальной собственности земельного участка для строительства наемного дома социального использования или наемного дома коммерческого использования:	данные отсутствуют
Сведения о том, что земельный участок или земельные участки образованы на основании решения об изъятии земельного участка и (или) расположенного на нем объекта недвижимости для государственных или муниципальных нужд:	данные отсутствуют
Сведения о том, что земельный участок образован из земель или земельного участка, государственная собственность на которые не разграничена:	данные отсутствуют
Сведения о наличии земельного спора о местоположении границ земельных участков:	данные отсутствуют
Статус записи об объекте недвижимости:	Сведения об объекте недвижимости имеют статус "актуальные"
Особые отметки:	Сведения о категории земель, видах разрешенного использования имеют статус «Актуальные незасвидетельствованные». Право (ограничение права, обременение объекта недвижимости) зарегистрировано на данный объект недвижимости с категорией земель «Земли сельскохозяйственного назначения», видами разрешенного использования «Для сельскохозяйственного производства». Сведения необходимые для заполнения раздела 3.1 отсутствуют.
Получатель выписки:	Ковригина Татьяна Сергеевна

Государственный регистратор		ФГИС ЕГРН
полное наименование должности	подпись	инициалы, фамилия

М.П.

Выписка из Единого государственного реестра недвижимости об объекте недвижимости
Сведения о зарегистрированных правах

Земельный участок	
(вид объекта недвижимости)	
Лист № ___ Раздела <u>2</u>	Всего листов раздела <u>2</u> : ___
Всего разделов: ___	
Всего листов выписки: ___	
25.07.2019 № 99/2019/274539588	
Кадастровый номер:	41:05:0101060:2098
1. Правообладатель (правообладатели):	1.1. Российская Федерация
2. Вид, номер и дата государственной регистрации права:	2.1. Собственность, № 41-41/001-41/999/001/2016-1513/1 от 27.12.2016
3. Ограничение прав и обременение объекта недвижимости:	
3.1.1. вид:	Безвозмездное срочное пользование земельным участком, Камчатский край, Елизовский район, кад.№ 41:05:0101060:2098, земельный участок, категория земель: земли сельскохозяйственного назначения, разрешенное использование: для ведения сельскохозяйственного производства, площадь 9 968 кв. м
дата государственной регистрации:	02.02.2017
номер государственной регистрации:	41:05:0101060:2098-41/001/2017-2
срок, на который установлено ограничение прав и обременение объекта недвижимости:	с 02.02.2017
лицо, в пользу которого установлено ограничение прав и обременение объекта недвижимости:	Казакова Юлия Владимировна
основание государственной регистрации:	Договор безвозмездного пользования земельным участком от 26.12.2016 №04
4. Договоры участия в долевом строительстве:	не зарегистрировано
5. Заявленные в судебном порядке права требования:	данные отсутствуют
6. Сведения о возражении в отношении зарегистрированного права:	данные отсутствуют
7. Сведения о наличии решения об изъятии объекта недвижимости для государственных и муниципальных нужд:	данные отсутствуют
8. Сведения о невозможности государственной регистрации без личного участия правообладателя или его законного представителя:	
9. Правопритязания и сведения о наличии поступивших, но не рассмотренных заявлений о проведении государственной регистрации права (перехода, прекращения права), ограничения права или обременения объекта недвижимости, сделки в отношении объекта недвижимости:	данные отсутствуют
10. Сведения об осуществлении государственной регистрации сделки, права, ограничения права без необходимого в силу закона согласия третьего лица, органа:	данные отсутствуют
11. Сведения о невозможности государственной регистрации перехода, прекращения, ограничения права на земельный участок из земель сельскохозяйственного назначения:	

Государственный регистратор		ФГИС ЕГРН
полное наименование должности	подпись	инициалы, фамилия

Выписка из Единого государственного реестра недвижимости об объекте недвижимости

Сведения о характеристиках объекта недвижимости

На основании запроса от 16.08.2019 г., поступившего на рассмотрение 17.08.2019 г., сообщаем, что согласно записям Единого государственного реестра недвижимости:

Земельный участок			
(вид объекта недвижимости)			
Лист № ___ Раздела <u>1</u>	Всего листов раздела <u>1</u> : ___	Всего разделов: ___	Всего листов выписки: ___
17.08.2019 № 99/2019/278585040			
Кадастровый номер:		41:05:0101060:2099	

Номер кадастрового квартала:	41:05:0101060
Дата присвоения кадастрового номера:	08.12.2016
Ранее присвоенный государственный учетный номер:	данные отсутствуют
Адрес:	Камчатский край, Елизовский район
Площадь:	2802 кв. м
Кадастровая стоимость, руб.:	5575.98
Кадастровые номера расположенных в пределах земельного участка объектов недвижимости:	данные отсутствуют
Кадастровые номера объектов недвижимости, из которых образован объект недвижимости:	41:05:0000000:43
Кадастровые номера образованных объектов недвижимости:	данные отсутствуют
Сведения о включении объекта недвижимости в состав предприятия как имущественного комплекса:	

Государственный регистратор		ФГИС ЕГРН
полное наименование должности	подпись	инициалы, фамилия

М.П.

Сведения о характеристиках объекта недвижимости

Земельный участок			
(вид объекта недвижимости)			
Лист № ____ Раздела <u>1</u>	Всего листов раздела 1 : ____	Всего разделов: ____	Всего листов выписки: ____
17.08.2019 № 99/2019/278585040			
Кадастровый номер:		41:05:0101060:2099	

Категория земель:	Земли сельскохозяйственного назначения
Виды разрешенного использования:	Рынки
Сведения о кадастровом инженеру:	данные отсутствуют
Сведения о лесах, водных объектах и об иных природных объектах, расположенных в пределах земельного участка:	данные отсутствуют
Сведения о том, что земельный участок полностью или частично расположен в границах зоны с особыми условиями использования территории или территории объекта культурного наследия	данные отсутствуют
Сведения о том, что земельный участок расположен в границах особой экономической зоны, территории опережающего социально-экономического развития, зоны территориального развития в Российской Федерации, игровой зоны:	данные отсутствуют
Сведения о том, что земельный участок расположен в границах особо охраняемой природной территории, охотничьих угодий, лесничеств, лесопарков:	данные отсутствуют
Сведения о результатах проведения государственного земельного надзора:	данные отсутствуют
Сведения о расположении земельного участка в границах территории, в отношении которой утвержден проект межевания территории:	данные отсутствуют

Государственный регистратор		ФГИС ЕГРН
полное наименование должности	подпись	инициалы, фамилия

М.П.

Сведения о характеристиках объекта недвижимости

Земельный участок			
(вид объекта недвижимости)			
Лист № ____ Раздела <u>1</u>	Всего листов раздела 1 : ____	Всего разделов: ____	Всего листов выписки: ____
17.08.2019 № 99/2019/278585040			
Кадастровый номер:		41:05:0101060:2099	

Условный номер земельного участка:	данные отсутствуют
Сведения о принятии акта и (или) заключении договора, предусматривающих предоставление в соответствии с земельным законодательством исполнительным органом государственной власти или органом местного самоуправления находящегося в государственной или муниципальной собственности земельного участка для строительства наемного дома социального использования или наемного дома коммерческого использования:	данные отсутствуют
Сведения о том, что земельный участок или земельные участки образованы на основании решения об изъятии земельного участка и (или) расположенного на нем объекта недвижимости для государственных или муниципальных нужд:	данные отсутствуют
Сведения о том, что земельный участок образован из земель или земельного участка, государственная собственность на которые не разграничена:	данные отсутствуют
Сведения о наличии земельного спора о местоположении границ земельных участков:	данные отсутствуют
Статус записи об объекте недвижимости:	Сведения об объекте недвижимости имеют статус "актуальные"
Особые отметки:	Сведения о видах разрешенного использования имеют статус «Актуальные незасвидетельствованные». Право (ограничение права, обременение объекта недвижимости) зарегистрировано на данный объект недвижимости с видами разрешенного использования «Для сельскохозяйственного производства». Сведения необходимые для заполнения раздела 3.1 отсутствуют.
Получатель выписки:	Ковригина Татьяна Сергеевна

Государственный регистратор		ФГИС ЕГРН
полное наименование должности	подпись	инициалы, фамилия

М.П.

Выписка из Единого государственного реестра недвижимости об объекте недвижимости
Сведения о зарегистрированных правах

Земельный участок		
(вид объекта недвижимости)		
Лист № ____ Раздела <u>2</u>	Всего листов раздела <u>2</u> : ____	
Всего разделов: ____		
Всего листов выписки: ____		
17.08.2019 № 99/2019/278585040		
Кадастровый номер:	41:05:0101060:2099	
1. Правообладатель (правообладатели):	1.1. Российская Федерация	
2. Вид, номер и дата государственной регистрации права:	2.1. Собственность, № 41-41/001-41/999/001/2016-1509/1 от 27.12.2016	
Ограничение прав и обременение объекта недвижимости:		
3.	вид:	Безвозмездное срочное пользование земельным участком, Камчатский край, Елизовский район, кад.№ 41:05:0101060:2099, земельный участок, категория земель: земли сельскохозяйственного назначения, разрешенное использование: для ведения сельскохозяйственного производства, площадь 2 802 кв. м
	дата государственной регистрации:	08.02.2017
	3.1.1. номер государственной регистрации:	41:05:0101060:2099-41/001/2017-2
	срок, на который установлено ограничение прав и обременение объекта недвижимости:	с 08.02.2017 по 07.02.2022
	лицо, в пользу которого установлено ограничение прав и обременение объекта недвижимости:	Казакова Нина Владимировна
	основание государственной регистрации:	Договор безвозмездного пользования земельным участком №02 от 26.12.2016, выдавший орган: .
4. Договоры участия в долевом строительстве:	не зарегистрировано	
5. Заявленные в судебном порядке права требования:	данные отсутствуют	
6. Сведения о возражении в отношении зарегистрированного права:	данные отсутствуют	
7. Сведения о наличии решения об изъятии объекта недвижимости для государственных и муниципальных нужд:	данные отсутствуют	
8. Сведения о невозможности государственной регистрации без личного участия правообладателя или его законного представителя:		
9. Правопритязания и сведения о наличии поступивших, но не рассмотренных заявлений о проведении государственной регистрации права (перехода, прекращения права), ограничения права или обременения объекта недвижимости, сделки в отношении объекта недвижимости:	данные отсутствуют	
10. Сведения об осуществлении государственной регистрации сделки, права, ограничения права без необходимого в силу закона согласия третьего лица, органа:	данные отсутствуют	
11. Сведения о невозможности государственной регистрации перехода, прекращения, ограничения права на земельный участок из земель сельскохозяйственного назначения:		

Государственный регистратор		ФГИС ЕГРН
полное наименование должности	подпись	инициалы, фамилия

М.П.

Выписка из Единого государственного реестра недвижимости об объекте недвижимости

Сведения о характеристиках объекта недвижимости

На основании запроса от 24.07.2019 г., поступившего на рассмотрение 25.07.2019 г., сообщаем, что согласно записям Единого государственного реестра недвижимости:

Земельный участок			
(вид объекта недвижимости)			
Лист № ____ Раздела 1	Всего листов раздела 1 : ____	Всего разделов: ____	Всего листов выписки: ____
25.07.2019 № 99/2019/274539724			
Кадастровый номер:		41:05:0101057:2419	

Номер кадастрового квартала:	41:05:0101057
Дата присвоения кадастрового номера:	11.04.2017
Ранее присвоенный государственный учетный номер:	данные отсутствуют
Адрес:	Камчатский край, р-н Елизовский
Площадь:	12865 кв. м
Кадастровая стоимость, руб.:	29460.85
Кадастровые номера расположенных в пределах земельного участка объектов недвижимости:	данные отсутствуют
Кадастровые номера объектов недвижимости, из которых образован объект недвижимости:	41:05:0000000:43
Кадастровые номера образованных объектов недвижимости:	данные отсутствуют
Сведения о включении объекта недвижимости в состав предприятия как имущественного комплекса:	

Государственный регистратор		ФГИС ЕГРН
полное наименование должности	подпись	инициалы, фамилия

М.П.

Выписка из Единого государственного реестра недвижимости об объекте недвижимости

Сведения о характеристиках объекта недвижимости

Земельный участок			
(вид объекта недвижимости)			
Лист № ___	Раздела <u>1</u>	Всего листов раздела <u>1</u> : ___	Всего разделов: ___
Всего листов выписки: ___			
25.07.2019 № 99/2019/274539724			
Кадастровый номер:		41:05:0101057:2419	

Категория земель:	Земли сельскохозяйственного назначения
Виды разрешенного использования:	для ведения сельскохозяйственного производства
Сведения о кадастровом инженеру:	данные отсутствуют
Сведения о лесах, водных объектах и об иных природных объектах, расположенных в пределах земельного участка:	данные отсутствуют
Сведения о том, что земельный участок полностью или частично расположен в границах зоны с особыми условиями использования территории или территории объекта культурного наследия	данные отсутствуют
Сведения о том, что земельный участок расположен в границах особой экономической зоны, территории опережающего социально-экономического развития, зоны территориального развития в Российской Федерации, игровой зоны:	данные отсутствуют
Сведения о том, что земельный участок расположен в границах особо охраняемой природной территории, охотничьих угодий, лесничеств, лесопарков:	данные отсутствуют
Сведения о результатах проведения государственного земельного надзора:	данные отсутствуют
Сведения о расположении земельного участка в границах территории, в отношении которой утвержден проект межевания территории:	данные отсутствуют

Государственный регистратор		ФГИС ЕГРН
полное наименование должности	подпись	инициалы, фамилия

М.П.

Сведения о характеристиках объекта недвижимости

Земельный участок			
(вид объекта недвижимости)			
Лист № ___ Раздела <u>1</u>	Всего листов раздела <u>1</u> : ___	Всего разделов: ___	Всего листов выписки: ___
25.07.2019 № 99/2019/274539724			
Кадастровый номер:		41:05:0101057:2419	

Условный номер земельного участка:	данные отсутствуют
Сведения о принятии акта и (или) заключении договора, предусматривающих предоставление в соответствии с земельным законодательством исполнительным органом государственной власти или органом местного самоуправления находящегося в государственной или муниципальной собственности земельного участка для строительства наемного дома социального использования или наемного дома коммерческого использования:	данные отсутствуют
Сведения о том, что земельный участок или земельные участки образованы на основании решения об изъятии земельного участка и (или) расположенного на нем объекта недвижимости для государственных или муниципальных нужд:	данные отсутствуют
Сведения о том, что земельный участок образован из земель или земельного участка, государственная собственность на которые не разграничена:	данные отсутствуют
Сведения о наличии земельного спора о местоположении границ земельных участков:	данные отсутствуют
Статус записи об объекте недвижимости:	Сведения об объекте недвижимости имеют статус "актуальные"
Особые отметки:	Сведения необходимые для заполнения раздела 3.1 отсутствуют. Сведения необходимые для заполнения раздела 4 отсутствуют. Сведения необходимые для заполнения раздела 4.1 отсутствуют. Сведения необходимые для заполнения раздела 4.2 отсутствуют.
Получатель выписки:	Ковригина Татьяна Сергеевна

Государственный регистратор		ФГИС ЕГРН
полное наименование должности	подпись	инициалы, фамилия

М.П.

Выписка из Единого государственного реестра недвижимости об объекте недвижимости
Сведения о зарегистрированных правах

Земельный участок	
(вид объекта недвижимости)	
Лист № ___ Раздела <u>2</u>	Всего листов раздела <u>2</u> : ___
Всего разделов: ___	
Всего листов выписки: ___	
25.07.2019 № 99/2019/274539724	
Кадастровый номер:	41:05:0101057:2419
1. Правообладатель (правообладатели):	1.1. Российская Федерация
2. Вид, номер и дата государственной регистрации права:	2.1. Собственность, № 41:05:0101057:2419-41/001/2017-1 от 13.04.2017
Ограничение прав и обременение объекта недвижимости:	
3. 3.1.1. вид:	Безвозмездное срочное пользование земельным участком, Камчатский край, р-н Елизовский, кад.№ 41:05:0101057:2419, Земельный участок, категория земель: земли сельскохозяйственного назначения, разрешенное использование: для ведения сельскохозяйственного производства, площадь 12 865 кв. м
дата государственной регистрации:	29.05.2017
номер государственной регистрации:	41:05:0101057:2419-41/001/2017-3
срок, на который установлено ограничение прав и обременение объекта недвижимости:	с 29.05.2017 по 28.05.2022
лицо, в пользу которого установлено ограничение прав и обременение объекта недвижимости:	Хмелинская София Олеговна; Хмелинский Олег Ярославович
основание государственной регистрации:	Договор безвозмездного срочного пользования земельным участком от 24.04.2017 №78
4. Договоры участия в долевом строительстве:	не зарегистрировано
5. Заявленные в судебном порядке права требования:	данные отсутствуют
6. Сведения о возражении в отношении зарегистрированного права:	данные отсутствуют
7. Сведения о наличии решения об изъятии объекта недвижимости для государственных и муниципальных нужд:	данные отсутствуют
8. Сведения о невозможности государственной регистрации без личного участия правообладателя или его законного представителя:	
9. Правопритязания и сведения о наличии поступивших, но не рассмотренных заявлений о проведении государственной регистрации права (перехода, прекращения права), ограничения права или обременения объекта недвижимости, сделки в отношении объекта недвижимости:	данные отсутствуют
10. Сведения об осуществлении государственной регистрации сделки, права, ограничения права без необходимого в силу закона согласия третьего лица, органа:	данные отсутствуют
11. Сведения о невозможности государственной регистрации перехода, прекращения, ограничения права на земельный участок из земель сельскохозяйственного назначения:	

Государственный регистратор		ФГИС ЕГРН
полное наименование должности	подпись	инициалы, фамилия

Выписка из Единого государственного реестра недвижимости об объекте недвижимости
Сведения о характеристиках объекта недвижимости

На основании запроса от 24.07.2019 г., поступившего на рассмотрение 25.07.2019 г., сообщаем, что согласно записям Единого государственного реестра недвижимости:

Земельный участок			
(вид объекта недвижимости)			
Лист № ___ Раздела <u>1</u>	Всего листов раздела 1 : ___	Всего разделов: ___	Всего листов выписки: ___
25.07.2019 № 99/2019/274539258			
Кадастровый номер:		41:05:0101057:2426	

Номер кадастрового квартала:	41:05:0101057
Дата присвоения кадастрового номера:	01.08.2017
Ранее присвоенный государственный учетный номер:	данные отсутствуют
Адрес:	Камчатский край, Елизовский район
Площадь:	1752 кв. м
Кадастровая стоимость, руб.:	4012.08
Кадастровые номера расположенных в пределах земельного участка объектов недвижимости:	данные отсутствуют
Кадастровые номера объектов недвижимости, из которых образован объект недвижимости:	41:05:0000000:43
Кадастровые номера образованных объектов недвижимости:	данные отсутствуют
Сведения о включении объекта недвижимости в состав предприятия как имущественного комплекса:	

Государственный регистратор		ФГИС ЕГРН
полное наименование должности	подпись	инициалы, фамилия

М.П.

Сведения о характеристиках объекта недвижимости

Земельный участок			
(вид объекта недвижимости)			
Лист № ___ Раздела 1	Всего листов раздела 1 : ___	Всего разделов: ___	Всего листов выписки: ___
25.07.2019 № 99/2019/274539258			
Кадастровый номер:		41:05:0101057:2426	

Категория земель:	Земли сельскохозяйственного назначения
Виды разрешенного использования:	Для сельскохозяйственного производства
Сведения о кадастровом инженерере:	данные отсутствуют
Сведения о лесах, водных объектах и об иных природных объектах, расположенных в пределах земельного участка:	данные отсутствуют
Сведения о том, что земельный участок полностью или частично расположен в границах зоны с особыми условиями использования территории или территории объекта культурного наследия	данные отсутствуют
Сведения о том, что земельный участок расположен в границах особой экономической зоны, территории опережающего социально-экономического развития, зоны территориального развития в Российской Федерации, игровой зоны:	данные отсутствуют
Сведения о том, что земельный участок расположен в границах особо охраняемой природной территории, охотничьих угодий, лесничеств, лесопарков:	данные отсутствуют
Сведения о результатах проведения государственного земельного надзора:	данные отсутствуют
Сведения о расположении земельного участка в границах территории, в отношении которой утвержден проект межевания территории:	данные отсутствуют

Государственный регистратор		ФГИС ЕГРН
полное наименование должности	подпись	инициалы, фамилия

М.П.

Сведения о характеристиках объекта недвижимости

Земельный участок			
(вид объекта недвижимости)			
Лист № ___ Раздела 1	Всего листов раздела 1 : ___	Всего разделов: ___	Всего листов выписки: ___
25.07.2019 № 99/2019/274539258			
Кадастровый номер:		41:05:0101057:2426	

Условный номер земельного участка:	данные отсутствуют
Сведения о принятии акта и (или) заключении договора, предусматривающих предоставление в соответствии с земельным законодательством исполнительным органом государственной власти или органом местного самоуправления находящегося в государственной или муниципальной собственности земельного участка для строительства наемного дома социального использования или наемного дома коммерческого использования:	данные отсутствуют
Сведения о том, что земельный участок или земельные участки образованы на основании решения об изъятии земельного участка и (или) расположенного на нем объекта недвижимости для государственных или муниципальных нужд:	данные отсутствуют
Сведения о том, что земельный участок образован из земель или земельного участка, государственная собственность на которые не разграничена:	данные отсутствуют
Сведения о наличии земельного спора о местоположении границ земельных участков:	данные отсутствуют
Статус записи об объекте недвижимости:	Сведения об объекте недвижимости имеют статус "актуальные"
Особые отметки:	Сведения о видах разрешенного использования имеют статус «Актуальные незасвидетельствованные». Право (ограничение права, обременение объекта недвижимости) зарегистрировано на данный объект недвижимости с видами разрешенного использования отсутствует. Сведения необходимые для заполнения раздела 3.1 отсутствуют.
Получатель выписки:	Ковригина Татьяна Сергеевна

Государственный регистратор		ФГИС ЕГРН
полное наименование должности	подпись	инициалы, фамилия

М.П.

Выписка из Единого государственного реестра недвижимости об объекте недвижимости

Сведения о характеристиках объекта недвижимости

На основании запроса от 24.07.2019 г., поступившего на рассмотрение 25.07.2019 г., сообщаем, что согласно записям Единого государственного реестра недвижимости:

Земельный участок			
(вид объекта недвижимости)			
Лист № ____ Раздела 1	Всего листов раздела 1 : ____	Всего разделов: ____	Всего листов выписки: ____
25.07.2019 № 99/2019/274540351			
Кадастровый номер:		41:05:0101060:2257	

Номер кадастрового квартала:	41:05:0101060
Дата присвоения кадастрового номера:	19.06.2017
Ранее присвоенный государственный учетный номер:	данные отсутствуют
Адрес:	Камчатский край, р-н Елизовский
Площадь:	497 кв. м
Кадастровая стоимость, руб.:	1138.13
Кадастровые номера расположенных в пределах земельного участка объектов недвижимости:	данные отсутствуют
Кадастровые номера объектов недвижимости, из которых образован объект недвижимости:	41:05:0000000:43
Кадастровые номера образованных объектов недвижимости:	данные отсутствуют
Сведения о включении объекта недвижимости в состав предприятия как имущественного комплекса:	

Государственный регистратор		ФГИС ЕГРН
полное наименование должности	подпись	инициалы, фамилия

М.П.

Выписка из Единого государственного реестра недвижимости об объекте недвижимости

Сведения о характеристиках объекта недвижимости

Земельный участок			
(вид объекта недвижимости)			
Лист № ___	Раздела <u>1</u>	Всего листов раздела <u>1</u> : ___	Всего разделов: ___
Всего листов выписки: ___			
25.07.2019 № 99/2019/274540351			
Кадастровый номер:		41:05:0101060:2257	

Категория земель:	Земли сельскохозяйственного назначения
Виды разрешенного использования:	для ведения сельскохозяйственного производства
Сведения о кадастровом инженере:	данные отсутствуют
Сведения о лесах, водных объектах и об иных природных объектах, расположенных в пределах земельного участка:	данные отсутствуют
Сведения о том, что земельный участок полностью или частично расположен в границах зоны с особыми условиями использования территории или территории объекта культурного наследия	данные отсутствуют
Сведения о том, что земельный участок расположен в границах особой экономической зоны, территории опережающего социально-экономического развития, зоны территориального развития в Российской Федерации, игровой зоны:	данные отсутствуют
Сведения о том, что земельный участок расположен в границах особо охраняемой природной территории, охотничьих угодий, лесничеств, лесопарков:	данные отсутствуют
Сведения о результатах проведения государственного земельного надзора:	данные отсутствуют
Сведения о расположении земельного участка в границах территории, в отношении которой утвержден проект межевания территории:	данные отсутствуют

Государственный регистратор		ФГИС ЕГРН
полное наименование должности	подпись	инициалы, фамилия

М.П.

Сведения о характеристиках объекта недвижимости

Земельный участок			
(вид объекта недвижимости)			
Лист № ___ Раздела <u>1</u>	Всего листов раздела <u>1</u> : ___	Всего разделов: ___	Всего листов выписки: ___
25.07.2019 № 99/2019/274540351			
Кадастровый номер:		41:05:0101060:2257	

Условный номер земельного участка:	данные отсутствуют
Сведения о принятии акта и (или) заключении договора, предусматривающих предоставление в соответствии с земельным законодательством исполнительным органом государственной власти или органом местного самоуправления находящегося в государственной или муниципальной собственности земельного участка для строительства наемного дома социального использования или наемного дома коммерческого использования:	данные отсутствуют
Сведения о том, что земельный участок или земельные участки образованы на основании решения об изъятии земельного участка и (или) расположенного на нем объекта недвижимости для государственных или муниципальных нужд:	данные отсутствуют
Сведения о том, что земельный участок образован из земель или земельного участка, государственная собственность на которые не разграничена:	данные отсутствуют
Сведения о наличии земельного спора о местоположении границ земельных участков:	данные отсутствуют
Статус записи об объекте недвижимости:	Сведения об объекте недвижимости имеют статус "актуальные"
Особые отметки:	Сведения необходимые для заполнения раздела 3.1 отсутствуют. Сведения необходимые для заполнения раздела 4 отсутствуют. Сведения необходимые для заполнения раздела 4.1 отсутствуют. Сведения необходимые для заполнения раздела 4.2 отсутствуют.
Получатель выписки:	Ковригина Татьяна Сергеевна

Государственный регистратор		ФГИС ЕГРН
полное наименование должности	подпись	инициалы, фамилия

М.П.

Выписка из Единого государственного реестра недвижимости об объекте недвижимости
Сведения о зарегистрированных правах

Земельный участок	
(вид объекта недвижимости)	
Лист № ___ Раздела <u>2</u>	Всего листов раздела <u>2</u> : ___
Всего разделов: ___	
Всего листов выписки: ___	
25.07.2019 № 99/2019/274540351	
Кадастровый номер:	41:05:0101060:2257
1. Правообладатель (правообладатели):	1.1. Российская Федерация
2. Вид, номер и дата государственной регистрации права:	2.1. Собственность, № 41:05:0101060:2257-41/001/2017-1 от 19.06.2017
Ограничение прав и обременение объекта недвижимости:	
3. 3.1.1. вид:	Безвозмездное срочное пользование земельным участком, край Камчатский, р-н Елизовский, кад.№ 41:05:0101060:2257, Земельный участок, категория земель: земли сельскохозяйственного назначения, разрешенное использование: для ведения сельскохозяйственного производства, площадь 497 кв. м
дата государственной регистрации:	05.07.2017
номер государственной регистрации:	41:05:0101060:2257-41/001/2017-3
срок, на который установлено ограничение прав и обременение объекта недвижимости:	с 05.07.2017 по 04.07.2022
лицо, в пользу которого установлено ограничение прав и обременение объекта недвижимости:	Петрушин Павел Вячеславович
основание государственной регистрации:	Договор безвозмездного пользования земельным участком от 19.06.2017 №101
4. Договоры участия в долевом строительстве:	не зарегистрировано
5. Заявленные в судебном порядке права требования:	данные отсутствуют
6. Сведения о возражении в отношении зарегистрированного права:	данные отсутствуют
7. Сведения о наличии решения об изъятии объекта недвижимости для государственных и муниципальных нужд:	данные отсутствуют
8. Сведения о невозможности государственной регистрации без личного участия правообладателя или его законного представителя:	
9. Правопритязания и сведения о наличии поступивших, но не рассмотренных заявлений о проведении государственной регистрации права (перехода, прекращения права), ограничения права или обременения объекта недвижимости, сделки в отношении объекта недвижимости:	данные отсутствуют
10. Сведения об осуществлении государственной регистрации сделки, права, ограничения права без необходимого в силу закона согласия третьего лица, органа:	данные отсутствуют
11. Сведения о невозможности государственной регистрации перехода, прекращения, ограничения права на земельный участок из земель сельскохозяйственного назначения:	

Государственный регистратор		ФГИС ЕГРН
полное наименование должности	подпись	инициалы, фамилия

Выписка из Единого государственного реестра недвижимости об объекте недвижимости

Сведения о характеристиках объекта недвижимости

На основании запроса от 24.07.2019 г., поступившего на рассмотрение 25.07.2019 г., сообщаем, что согласно записям Единого государственного реестра недвижимости:

Земельный участок			
(вид объекта недвижимости)			
Лист № ____ Раздела 1	Всего листов раздела 1 : ____	Всего разделов: ____	Всего листов выписки: ____
25.07.2019 № 99/2019/274540566			
Кадастровый номер:		41:05:0101060:2208	

Номер кадастрового квартала:	41:05:0101060
Дата присвоения кадастрового номера:	18.01.2017
Ранее присвоенный государственный учетный номер:	данные отсутствуют
Адрес:	Камчатский край, Елизовский район
Площадь:	5015 кв. м
Кадастровая стоимость, руб.:	11484.35
Кадастровые номера расположенных в пределах земельного участка объектов недвижимости:	данные отсутствуют
Кадастровые номера объектов недвижимости, из которых образован объект недвижимости:	данные отсутствуют
Кадастровые номера образованных объектов недвижимости:	данные отсутствуют
Сведения о включении объекта недвижимости в состав предприятия как имущественного комплекса:	

Государственный регистратор		ФГИС ЕГРН
полное наименование должности	подпись	инициалы, фамилия

М.П.

Выписка из Единого государственного реестра недвижимости об объекте недвижимости

Сведения о характеристиках объекта недвижимости

Земельный участок			
(вид объекта недвижимости)			
Лист № ___	Раздела <u>1</u>	Всего листов раздела <u>1</u> : ___	Всего разделов: ___
25.07.2019 № 99/2019/274540566			
Кадастровый номер:		41:05:0101060:2208	

Категория земель:	Земли сельскохозяйственного назначения
Виды разрешенного использования:	для ведения сельскохозяйственного производства
Сведения о кадастровом инженеру:	данные отсутствуют
Сведения о лесах, водных объектах и об иных природных объектах, расположенных в пределах земельного участка:	данные отсутствуют
Сведения о том, что земельный участок полностью или частично расположен в границах зоны с особыми условиями использования территории или территории объекта культурного наследия	данные отсутствуют
Сведения о том, что земельный участок расположен в границах особой экономической зоны, территории опережающего социально-экономического развития, зоны территориального развития в Российской Федерации, игровой зоны:	данные отсутствуют
Сведения о том, что земельный участок расположен в границах особо охраняемой природной территории, охотничьих угодий, лесничеств, лесопарков:	данные отсутствуют
Сведения о результатах проведения государственного земельного надзора:	данные отсутствуют
Сведения о расположении земельного участка в границах территории, в отношении которой утвержден проект межевания территории:	данные отсутствуют

Государственный регистратор		ФГИС ЕГРН
полное наименование должности	подпись	инициалы, фамилия

М.П.

Выписка из Единого государственного реестра недвижимости об объекте недвижимости

Сведения о характеристиках объекта недвижимости

Земельный участок			
(вид объекта недвижимости)			
Лист № ___	Раздела 1	Всего листов раздела 1 : ___	Всего разделов: ___
Всего листов выписки: ___			
25.07.2019 № 99/2019/274540566			
Кадастровый номер:		41:05:0101060:2208	

Условный номер земельного участка:	данные отсутствуют
Сведения о принятии акта и (или) заключении договора, предусматривающих предоставление в соответствии с земельным законодательством исполнительным органом государственной власти или органом местного самоуправления находящегося в государственной или муниципальной собственности земельного участка для строительства наемного дома социального использования или наемного дома коммерческого использования:	данные отсутствуют
Сведения о том, что земельный участок или земельные участки образованы на основании решения об изъятии земельного участка и (или) расположенного на нем объекта недвижимости для государственных или муниципальных нужд:	данные отсутствуют
Сведения о том, что земельный участок образован из земель или земельного участка, государственная собственность на которые не разграничена:	данные отсутствуют
Сведения о наличии земельного спора о местоположении границ земельных участков:	данные отсутствуют
Статус записи об объекте недвижимости:	Сведения об объекте недвижимости имеют статус "актуальные"
Особые отметки:	Сведения необходимые для заполнения раздела 3.1 отсутствуют.
Получатель выписки:	Ковригина Татьяна Сергеевна

Государственный регистратор		ФГИС ЕГРН
полное наименование должности	подпись	инициалы, фамилия

М.П.

Выписка из Единого государственного реестра недвижимости об объекте недвижимости
Сведения о зарегистрированных правах

Земельный участок	
(вид объекта недвижимости)	
Лист № ___ Раздела <u>2</u>	Всего листов раздела <u>2</u> : ___
Всего разделов: ___	
Всего листов выписки: ___	
25.07.2019 № 99/2019/274540566	
Кадастровый номер:	41:05:0101060:2208
1. Правообладатель (правообладатели):	1.1. Российская Федерация
2. Вид, номер и дата государственной регистрации права:	2.1. Собственность, № 41:05:0101060:2208-41/001/2017-1 от 27.01.2017
Ограничение прав и обременение объекта недвижимости:	
3. 3.1.1. вид:	Безвозмездное срочное пользование земельным участком, край Камчатский, р-н Елизовский, кад.№ 41:05:0101060:2208, Земельный участок, категория земель: земли сельскохозяйственного назначения, разрешенное использование: для ведения сельскохозяйственного производства, площадь 5 015 кв. м
дата государственной регистрации:	02.02.2017
номер государственной регистрации:	41:05:0101060:2208-41/001/2017-3
срок, на который установлено ограничение прав и обременение объекта недвижимости:	с 02.02.2017
лицо, в пользу которого установлено ограничение прав и обременение объекта недвижимости:	Литвинов Антон Владимирович
основание государственной регистрации:	Договор безвозмездного пользования земельным участком от 19.01.2017 №29, выдавший орган: -
4. Договоры участия в долевом строительстве:	не зарегистрировано
5. Заявленные в судебном порядке права требования:	данные отсутствуют
6. Сведения о возражении в отношении зарегистрированного права:	данные отсутствуют
7. Сведения о наличии решения об изъятии объекта недвижимости для государственных и муниципальных нужд:	данные отсутствуют
8. Сведения о невозможности государственной регистрации без личного участия правообладателя или его законного представителя:	
9. Правопритязания и сведения о наличии поступивших, но не рассмотренных заявлений о проведении государственной регистрации права (перехода, прекращения права), ограничения права или обременения объекта недвижимости, сделки в отношении объекта недвижимости:	Принято заявление: Регистрация иного ограничения 30.01.2017 12:43, запись №41/001/010/2017-919.
10. Сведения об осуществлении государственной регистрации сделки, права, ограничения права без необходимого в силу закона согласия третьего лица, органа:	данные отсутствуют
11. Сведения о невозможности государственной регистрации перехода, прекращения, ограничения права на земельный участок из земель сельскохозяйственного назначения:	

Государственный регистратор		ФГИС ЕГРН
полное наименование должности	подпись	инициалы, фамилия

Выписка из Единого государственного реестра недвижимости об объекте недвижимости

Сведения о характеристиках объекта недвижимости

На основании запроса от 24.07.2019 г., поступившего на рассмотрение 25.07.2019 г., сообщаем, что согласно записям Единого государственного реестра недвижимости:

Земельный участок			
(вид объекта недвижимости)			
Лист № ____ Раздела 1	Всего листов раздела 1 : ____	Всего разделов: ____	Всего листов выписки: ____
25.07.2019 № 99/2019/274540652			
Кадастровый номер:		41:05:0101060:2249	

Номер кадастрового квартала:	41:05:0101060
Дата присвоения кадастрового номера:	14.04.2017
Ранее присвоенный государственный учетный номер:	данные отсутствуют
Адрес:	Камчатский край, р-н Елизовский
Площадь:	4139 кв. м
Кадастровая стоимость, руб.:	8236.61
Кадастровые номера расположенных в пределах земельного участка объектов недвижимости:	данные отсутствуют
Кадастровые номера объектов недвижимости, из которых образован объект недвижимости:	41:05:0000000:43
Кадастровые номера образованных объектов недвижимости:	данные отсутствуют
Сведения о включении объекта недвижимости в состав предприятия как имущественного комплекса:	

Государственный регистратор		ФГИС ЕГРН
полное наименование должности	подпись	инициалы, фамилия

М.П.

Выписка из Единого государственного реестра недвижимости об объекте недвижимости

Сведения о характеристиках объекта недвижимости

Земельный участок			
(вид объекта недвижимости)			
Лист № ___	Раздела <u>1</u>	Всего листов раздела <u>1</u> : ___	Всего разделов: ___
Всего листов выписки: ___			
25.07.2019 № 99/2019/274540652			
Кадастровый номер:		41:05:0101060:2249	

Категория земель:	Земли сельскохозяйственного назначения
Виды разрешенного использования:	для ведения дачного хозяйства
Сведения о кадастровом инженеру:	данные отсутствуют
Сведения о лесах, водных объектах и об иных природных объектах, расположенных в пределах земельного участка:	данные отсутствуют
Сведения о том, что земельный участок полностью или частично расположен в границах зоны с особыми условиями использования территории или территории объекта культурного наследия	данные отсутствуют
Сведения о том, что земельный участок расположен в границах особой экономической зоны, территории опережающего социально-экономического развития, зоны территориального развития в Российской Федерации, игровой зоны:	данные отсутствуют
Сведения о том, что земельный участок расположен в границах особо охраняемой природной территории, охотничьих угодий, лесничеств, лесопарков:	данные отсутствуют
Сведения о результатах проведения государственного земельного надзора:	данные отсутствуют
Сведения о расположении земельного участка в границах территории, в отношении которой утвержден проект межевания территории:	данные отсутствуют

Государственный регистратор		ФГИС ЕГРН
полное наименование должности	подпись	инициалы, фамилия

М.П.

Сведения о характеристиках объекта недвижимости

Земельный участок			
(вид объекта недвижимости)			
Лист № ___ Раздела <u>1</u>	Всего листов раздела <u>1</u> : ___	Всего разделов: ___	Всего листов выписки: ___
25.07.2019 № 99/2019/274540652			
Кадастровый номер:		41:05:0101060:2249	

Условный номер земельного участка:	данные отсутствуют
Сведения о принятии акта и (или) заключении договора, предусматривающих предоставление в соответствии с земельным законодательством исполнительным органом государственной власти или органом местного самоуправления находящегося в государственной или муниципальной собственности земельного участка для строительства наемного дома социального использования или наемного дома коммерческого использования:	данные отсутствуют
Сведения о том, что земельный участок или земельные участки образованы на основании решения об изъятии земельного участка и (или) расположенного на нем объекта недвижимости для государственных или муниципальных нужд:	данные отсутствуют
Сведения о том, что земельный участок образован из земель или земельного участка, государственная собственность на которые не разграничена:	данные отсутствуют
Сведения о наличии земельного спора о местоположении границ земельных участков:	данные отсутствуют
Статус записи об объекте недвижимости:	Сведения об объекте недвижимости имеют статус "актуальные"
Особые отметки:	Сведения о видах разрешенного использования имеют статус «Актуальные незасвидетельствованные». Право (ограничение права, обременение объекта недвижимости) зарегистрировано на данный объект недвижимости с видами разрешенного использования «Для сельскохозяйственного производства». Сведения необходимые для заполнения раздела 3.1 отсутствуют.
Получатель выписки:	Ковригина Татьяна Сергеевна

Государственный регистратор		ФГИС ЕГРН
полное наименование должности	подпись	инициалы, фамилия

М.П.

Выписка из Единого государственного реестра недвижимости об объекте недвижимости
Сведения о зарегистрированных правах

Земельный участок		
(вид объекта недвижимости)		
Лист № ___ Раздела <u>2</u>	Всего листов раздела <u>2</u> : ___	
Всего разделов: ___		
Всего листов выписки: ___		
25.07.2019 № 99/2019/274540652		
Кадастровый номер:	41:05:0101060:2249	
1. Правообладатель (правообладатели):	1.1. Российская Федерация	
2. Вид, номер и дата государственной регистрации права:	2.1. Собственность, № 41:05:0101060:2249-41/001/2017-1 от 14.04.2017	
Ограничение прав и обременение объекта недвижимости:		
3.	вид:	Безвозмездное срочное пользование земельным участком, край Камчатский, р-н Елизовский, кад.№ 41:05:0101060:2249, Земельный участок, категория земель: земли сельскохозяйственного назначения, разрешенное использование: для ведения сельскохозяйственного производства, площадь 4 139 кв. м
	дата государственной регистрации:	06.06.2017
	3.1.1. номер государственной регистрации:	41:05:0101060:2249-41/001/2017-3
	срок, на который установлено ограничение прав и обременение объекта недвижимости:	5 лет
	лицо, в пользу которого установлено ограничение прав и обременение объекта недвижимости:	Захарченко Иван Валентинович
	основание государственной регистрации:	Договор безвозмездного пользования земельным участком от 28.04.2017 №83
4. Договоры участия в долевом строительстве:	не зарегистрировано	
5. Заявленные в судебном порядке права требования:	данные отсутствуют	
6. Сведения о возражении в отношении зарегистрированного права:	данные отсутствуют	
7. Сведения о наличии решения об изъятии объекта недвижимости для государственных и муниципальных нужд:	данные отсутствуют	
8. Сведения о невозможности государственной регистрации без личного участия правообладателя или его законного представителя:		
9. Правопритязания и сведения о наличии поступивших, но не рассмотренных заявлений о проведении государственной регистрации права (перехода, прекращения права), ограничения права или обременения объекта недвижимости, сделки в отношении объекта недвижимости:	Принято заявление: Регистрация иного ограничения 31.05.2017 11:22, запись №41/001/010/2017-10612.	
10. Сведения об осуществлении государственной регистрации сделки, права, ограничения права без необходимого в силу закона согласия третьего лица, органа:	данные отсутствуют	
11. Сведения о невозможности государственной регистрации перехода, прекращения, ограничения права на земельный участок из земель сельскохозяйственного назначения:		

Государственный регистратор		ФГИС ЕГРН
полное наименование должности	подпись	инициалы, фамилия

Выписка из Единого государственного реестра недвижимости об объекте недвижимости

Сведения о характеристиках объекта недвижимости

На основании запроса от 24.07.2019 г., поступившего на рассмотрение 25.07.2019 г., сообщаем, что согласно записям Единого государственного реестра недвижимости:

Земельный участок			
(вид объекта недвижимости)			
Лист № ____ Раздела 1	Всего листов раздела 1 : ____	Всего разделов: ____	Всего листов выписки: ____
25.07.2019 № 99/2019/274540435			
Кадастровый номер:		41:05:0101060:2101	

Номер кадастрового квартала:	41:05:0101060
Дата присвоения кадастрового номера:	08.12.2016
Ранее присвоенный государственный учетный номер:	данные отсутствуют
Адрес:	Камчатский край, Елизовский район
Площадь:	7806 кв. м
Кадастровая стоимость, руб.:	18921.74
Кадастровые номера расположенных в пределах земельного участка объектов недвижимости:	данные отсутствуют
Кадастровые номера объектов недвижимости, из которых образован объект недвижимости:	41:05:0000000:43
Кадастровые номера образованных объектов недвижимости:	данные отсутствуют
Сведения о включении объекта недвижимости в состав предприятия как имущественного комплекса:	

Государственный регистратор		ФГИС ЕГРН
полное наименование должности	подпись	инициалы, фамилия

М.П.

Выписка из Единого государственного реестра недвижимости об объекте недвижимости

Сведения о характеристиках объекта недвижимости

Земельный участок			
(вид объекта недвижимости)			
Лист № ___	Раздела <u>1</u>	Всего листов раздела <u>1</u> : ___	Всего разделов: ___
Всего листов выписки: ___			
25.07.2019 № 99/2019/274540435			
Кадастровый номер:		41:05:0101060:2101	

Категория земель:	Земли сельскохозяйственного назначения
Виды разрешенного использования:	для ведения сельскохозяйственного производства
Сведения о кадастровом инженеру:	данные отсутствуют
Сведения о лесах, водных объектах и об иных природных объектах, расположенных в пределах земельного участка:	данные отсутствуют
Сведения о том, что земельный участок полностью или частично расположен в границах зоны с особыми условиями использования территории или территории объекта культурного наследия	данные отсутствуют
Сведения о том, что земельный участок расположен в границах особой экономической зоны, территории опережающего социально-экономического развития, зоны территориального развития в Российской Федерации, игровой зоны:	данные отсутствуют
Сведения о том, что земельный участок расположен в границах особо охраняемой природной территории, охотничьих угодий, лесничеств, лесопарков:	данные отсутствуют
Сведения о результатах проведения государственного земельного надзора:	данные отсутствуют
Сведения о расположении земельного участка в границах территории, в отношении которой утвержден проект межевания территории:	данные отсутствуют

Государственный регистратор		ФГИС ЕГРН
полное наименование должности	подпись	инициалы, фамилия

М.П.

Сведения о характеристиках объекта недвижимости

Земельный участок			
(вид объекта недвижимости)			
Лист № ___	Раздела 1	Всего листов раздела 1 : ___	Всего разделов: ___
Всего листов выписки: ___			
25.07.2019 № 99/2019/274540435			
Кадастровый номер:		41:05:0101060:2101	

Условный номер земельного участка:	данные отсутствуют
Сведения о принятии акта и (или) заключении договора, предусматривающих предоставление в соответствии с земельным законодательством исполнительным органом государственной власти или органом местного самоуправления находящегося в государственной или муниципальной собственности земельного участка для строительства наемного дома социального использования или наемного дома коммерческого использования:	данные отсутствуют
Сведения о том, что земельный участок или земельные участки образованы на основании решения об изъятии земельного участка и (или) расположенного на нем объекта недвижимости для государственных или муниципальных нужд:	данные отсутствуют
Сведения о том, что земельный участок образован из земель или земельного участка, государственная собственность на которые не разграничена:	данные отсутствуют
Сведения о наличии земельного спора о местоположении границ земельных участков:	данные отсутствуют
Статус записи об объекте недвижимости:	Сведения об объекте недвижимости имеют статус "актуальные"
Особые отметки:	Сведения необходимые для заполнения раздела 3.1 отсутствуют. Сведения необходимые для заполнения раздела 4 отсутствуют. Сведения необходимые для заполнения раздела 4.1 отсутствуют. Сведения необходимые для заполнения раздела 4.2 отсутствуют.
Получатель выписки:	Ковригина Татьяна Сергеевна

Государственный регистратор		ФГИС ЕГРН
полное наименование должности	подпись	инициалы, фамилия

М.П.

Выписка из Единого государственного реестра недвижимости об объекте недвижимости
Сведения о зарегистрированных правах

Земельный участок			
(вид объекта недвижимости)			
Лист № ___	Раздела <u>2</u>	Всего листов раздела <u>2</u> : ___	Всего разделов: ___
Всего листов выписки: ___			
25.07.2019 № 99/2019/274540435			
Кадастровый номер:		41:05:0101060:2101	
1.	Правообладатель (правообладатели):	1.1.	Российская Федерация
2.	Вид, номер и дата государственной регистрации права:	2.1.	Собственность, № 41-41/001-41/999/001/2016-1507/1 от 27.12.2016
3.	Ограничение прав и обременение объекта недвижимости:		
	3.1.1.	вид:	Безвозмездное срочное пользование земельным участком, Камчатский край, Елизовский район, кад.№ 41:05:0101060:2101, земельный участок, категория земель: земли сельскохозяйственного назначения, разрешенное использование: для ведения сельскохозяйственного производства, площадь 7 806 кв. м
		дата государственной регистрации:	06.02.2017
		номер государственной регистрации:	41:05:0101060:2101-41/001/2017-2
		срок, на который установлено ограничение прав и обременение объекта недвижимости:	5 лет
		лицо, в пользу которого установлено ограничение прав и обременение объекта недвижимости:	Ким Хон Нам
		основание государственной регистрации:	Договор безвозмездного пользования земельным участком от 26.12.2016 №01
4.		Договоры участия в долевом строительстве:	не зарегистрировано
5.	Заявленные в судебном порядке права требования:	данные отсутствуют	
6.	Сведения о возражении в отношении зарегистрированного права:	данные отсутствуют	
7.	Сведения о наличии решения об изъятии объекта недвижимости для государственных и муниципальных нужд:	данные отсутствуют	
8.	Сведения о невозможности государственной регистрации без личного участия правообладателя или его законного представителя:		
9.	Правопритязания и сведения о наличии поступивших, но не рассмотренных заявлений о проведении государственной регистрации права (перехода, прекращения права), ограничения права или обременения объекта недвижимости, сделки в отношении объекта недвижимости:	Принято заявление: Регистрация иного ограничения 30.01.2017 11:43, запись №41/001/010/2017-904.	
10.	Сведения об осуществлении государственной регистрации сделки, права, ограничения права без необходимого в силу закона согласия третьего лица, органа:	данные отсутствуют	
11.	Сведения о невозможности государственной регистрации перехода, прекращения, ограничения права на земельный участок из земель сельскохозяйственного назначения:		

Государственный регистратор		ФГИС ЕГРН
полное наименование должности	подпись	инициалы, фамилия

Выписка из Единого государственного реестра недвижимости об объекте недвижимости
Сведения о характеристиках объекта недвижимости

На основании запроса от 24.07.2019 г., поступившего на рассмотрение 25.07.2019 г., сообщаем, что согласно записям Единого государственного реестра недвижимости:

Земельный участок			
(вид объекта недвижимости)			
Лист № ___ Раздела <u>1</u>	Всего листов раздела 1 : ___	Всего разделов: ___	Всего листов выписки: ___
25.07.2019 № 99/2019/274540506			
Кадастровый номер:		41:05:0101057:2424	

Номер кадастрового квартала:	41:05:0101057
Дата присвоения кадастрового номера:	19.06.2017
Ранее присвоенный государственный учетный номер:	данные отсутствуют
Адрес:	Камчатский край, р-н Елизовский
Площадь:	909 кв. м
Кадастровая стоимость, руб.:	2081.61
Кадастровые номера расположенных в пределах земельного участка объектов недвижимости:	данные отсутствуют
Кадастровые номера объектов недвижимости, из которых образован объект недвижимости:	41:05:0000000:43
Кадастровые номера образованных объектов недвижимости:	данные отсутствуют
Сведения о включении объекта недвижимости в состав предприятия как имущественного комплекса:	

Государственный регистратор		ФГИС ЕГРН
полное наименование должности	подпись	инициалы, фамилия

М.П.

Сведения о характеристиках объекта недвижимости

Земельный участок			
(вид объекта недвижимости)			
Лист № ___ Раздела 1	Всего листов раздела 1 : ___	Всего разделов: ___	Всего листов выписки: ___
25.07.2019 № 99/2019/274540506			
Кадастровый номер:		41:05:0101057:2424	

Категория земель:	Земли сельскохозяйственного назначения
Виды разрешенного использования:	Крестьянское фермерское хозяйство, объекты сельскохозяйственного производства, объекты животноводства, личное подсобное хозяйство, вышки связи
Сведения о кадастровом инженеру:	данные отсутствуют
Сведения о лесах, водных объектах и об иных природных объектах, расположенных в пределах земельного участка:	данные отсутствуют
Сведения о том, что земельный участок полностью или частично расположен в границах зоны с особыми условиями использования территории или территории объекта культурного наследия	данные отсутствуют
Сведения о том, что земельный участок расположен в границах особой экономической зоны, территории опережающего социально-экономического развития, зоны территориального развития в Российской Федерации, игровой зоны:	данные отсутствуют
Сведения о том, что земельный участок расположен в границах особо охраняемой природной территории, охотничьих угодий, лесничеств, лесопарков:	данные отсутствуют
Сведения о результатах проведения государственного земельного надзора:	данные отсутствуют
Сведения о расположении земельного участка в границах территории, в отношении которой утвержден проект межевания территории:	данные отсутствуют

Государственный регистратор		ФГИС ЕГРН
полное наименование должности	подпись	инициалы, фамилия

М.П.

Сведения о характеристиках объекта недвижимости

Земельный участок			
(вид объекта недвижимости)			
Лист № ___ Раздела 1	Всего листов раздела 1 : ___	Всего разделов: ___	Всего листов выписки: ___
25.07.2019 № 99/2019/274540506			
Кадастровый номер:		41:05:0101057:2424	

Условный номер земельного участка:	данные отсутствуют
Сведения о принятии акта и (или) заключении договора, предусматривающих предоставление в соответствии с земельным законодательством исполнительным органом государственной власти или органом местного самоуправления находящегося в государственной или муниципальной собственности земельного участка для строительства наемного дома социального использования или наемного дома коммерческого использования:	данные отсутствуют
Сведения о том, что земельный участок или земельные участки образованы на основании решения об изъятии земельного участка и (или) расположенного на нем объекта недвижимости для государственных или муниципальных нужд:	данные отсутствуют
Сведения о том, что земельный участок образован из земель или земельного участка, государственная собственность на которые не разграничена:	данные отсутствуют
Сведения о наличии земельного спора о местоположении границ земельных участков:	данные отсутствуют
Статус записи об объекте недвижимости:	Сведения об объекте недвижимости имеют статус "актуальные"
Особые отметки:	Сведения о видах разрешенного использования имеют статус «Актуальные незасвидетельствованные». Право (ограничение права, обременение объекта недвижимости) зарегистрировано на данный объект недвижимости с видами разрешенного использования отсутствует. Сведения необходимые для заполнения раздела 3.1 отсутствуют. Сведения необходимые для заполнения раздела 4 отсутствуют. Сведения необходимые для заполнения раздела 4.1 отсутствуют. Сведения необходимые для заполнения раздела 4.2 отсутствуют.
Получатель выписки:	Ковригина Татьяна Сергеевна

Государственный регистратор		ФГИС ЕГРН
полное наименование должности	подпись	инициалы, фамилия

Выписка из Единого государственного реестра недвижимости об объекте недвижимости
Сведения о зарегистрированных правах

Земельный участок	
(вид объекта недвижимости)	
Лист № ___ Раздела <u>2</u>	Всего листов раздела <u>2</u> : ___
Всего разделов: ___	
Всего листов выписки: ___	
25.07.2019 № 99/2019/274540506	
Кадастровый номер:	41:05:0101057:2424
1. Правообладатель (правообладатели):	1.1. Российская Федерация
2. Вид, номер и дата государственной регистрации права:	2.1. Собственность, № 41:05:0101057:2424-41/001/2017-1 от 19.06.2017
3. Ограничение прав и обременение объекта недвижимости:	
3.1.1. вид:	Безвозмездное (срочное) пользование земельным/лесным участком
дата государственной регистрации:	06.07.2017
номер государственной регистрации:	41:05:0101057:2424-41/001/2017-3
срок, на который установлено ограничение прав и обременение объекта недвижимости:	с 06.07.2017 по 05.07.2022
лицо, в пользу которого установлено ограничение прав и обременение объекта недвижимости:	Протасов Николай Владимирович
основание государственной регистрации:	'Договор безвозмездного пользования земельным участком' №103 от 20.06.2017
4. Договоры участия в долевом строительстве:	не зарегистрировано
5. Заявленные в судебном порядке права требования:	данные отсутствуют
6. Сведения о возражении в отношении зарегистрированного права:	данные отсутствуют
7. Сведения о наличии решения об изъятии объекта недвижимости для государственных и муниципальных нужд:	данные отсутствуют
8. Сведения о невозможности государственной регистрации без личного участия правообладателя или его законного представителя:	
9. Правопритязания и сведения о наличии поступивших, но не рассмотренных заявлений о проведении государственной регистрации права (перехода, прекращения права), ограничения права или обременения объекта недвижимости, сделки в отношении объекта недвижимости:	данные отсутствуют
10. Сведения об осуществлении государственной регистрации сделки, права, ограничения права без необходимого в силу закона согласия третьего лица, органа:	данные отсутствуют
11. Сведения о невозможности государственной регистрации перехода, прекращения, ограничения права на земельный участок из земель сельскохозяйственного назначения:	

Государственный регистратор		ФГИС ЕГРН
полное наименование должности	подпись	инициалы, фамилия

М.П.

Выписка из Единого государственного реестра недвижимости об объекте недвижимости
Сведения о характеристиках объекта недвижимости

На основании запроса от 24.07.2019 г., поступившего на рассмотрение 25.07.2019 г., сообщаем, что согласно записям Единого государственного реестра недвижимости:

Земельный участок			
(вид объекта недвижимости)			
Лист № ___ Раздела <u>1</u>	Всего листов раздела <u>1</u> : ___	Всего разделов: ___	Всего листов выписки: ___
25.07.2019 № 99/2019/274541542			
Кадастровый номер:		41:05:0101055:2364	

Номер кадастрового квартала:	41:05:0101055
Дата присвоения кадастрового номера:	08.10.2012
Ранее присвоенный государственный учетный номер:	данные отсутствуют
Адрес:	установлено относительно ориентира, расположенного за пределами участка. Почтовый адрес ориентира: Камчатский край, р-н Елизовский
Площадь:	43233 +/- 1819кв. м
Кадастровая стоимость, руб.:	99003.57
Кадастровые номера расположенных в пределах земельного участка объектов недвижимости:	данные отсутствуют
Кадастровые номера объектов недвижимости, из которых образован объект недвижимости:	41:05:0101055:2288
Кадастровые номера образованных объектов недвижимости:	данные отсутствуют
Сведения о включении объекта недвижимости в состав предприятия как имущественного комплекса:	

Государственный регистратор		ФГИС ЕГРН
полное наименование должности	подпись	инициалы, фамилия

М.П.

Сведения о характеристиках объекта недвижимости

Земельный участок			
(вид объекта недвижимости)			
Лист № ___ Раздела 1	Всего листов раздела 1 : ___	Всего разделов: ___	Всего листов выписки: ___
25.07.2019 № 99/2019/274541542			
Кадастровый номер:		41:05:0101055:2364	

Категория земель:	Земли сельскохозяйственного назначения
Виды разрешенного использования:	земельные участки, предназначенные для сельскохозяйственного использования
Сведения о кадастровом инженерере:	Ильдерханов Сергей Ахмедович №41-11-36
Сведения о лесах, водных объектах и об иных природных объектах, расположенных в пределах земельного участка:	данные отсутствуют
Сведения о том, что земельный участок полностью или частично расположен в границах зоны с особыми условиями использования территории или территории объекта культурного наследия	данные отсутствуют
Сведения о том, что земельный участок расположен в границах особой экономической зоны, территории опережающего социально-экономического развития, зоны территориального развития в Российской Федерации, игровой зоны:	данные отсутствуют
Сведения о том, что земельный участок расположен в границах особо охраняемой природной территории, охотничьих угодий, лесничеств, лесопарков:	данные отсутствуют
Сведения о результатах проведения государственного земельного надзора:	данные отсутствуют
Сведения о расположении земельного участка в границах территории, в отношении которой утвержден проект межевания территории:	данные отсутствуют

Государственный регистратор		ФГИС ЕГРН
полное наименование должности	подпись	инициалы, фамилия

М.П.

Сведения о характеристиках объекта недвижимости

Земельный участок			
(вид объекта недвижимости)			
Лист № ___ Раздела 1	Всего листов раздела 1 : ___	Всего разделов: ___	Всего листов выписки: ___
25.07.2019 № 99/2019/274541542			
Кадастровый номер:		41:05:0101055:2364	

Условный номер земельного участка:	данные отсутствуют
Сведения о принятии акта и (или) заключении договора, предусматривающих предоставление в соответствии с земельным законодательством исполнительным органом государственной власти или органом местного самоуправления находящегося в государственной или муниципальной собственности земельного участка для строительства наемного дома социального использования или наемного дома коммерческого использования:	данные отсутствуют
Сведения о том, что земельный участок или земельные участки образованы на основании решения об изъятии земельного участка и (или) расположенного на нем объекта недвижимости для государственных или муниципальных нужд:	данные отсутствуют
Сведения о том, что земельный участок образован из земель или земельного участка, государственная собственность на которые не разграничена:	данные отсутствуют
Сведения о наличии земельного спора о местоположении границ земельных участков:	данные отсутствуют
Статус записи об объекте недвижимости:	Сведения об объекте недвижимости имеют статус "актуальные"
Особые отметки:	Для данного земельного участка обеспечен доступ посредством земельного участка (земельных участков) с кадастровым номером (кадастровыми номерами) земли общего пользования. Сведения о видах разрешенного использования имеют статус «Актуальные незасвидетельствованные». Право (ограничение права, обременение объекта недвижимости) зарегистрировано на данный объект недвижимости с видами разрешенного использования отсутствует. Сведения необходимые для заполнения раздела 3.1 отсутствуют.
Получатель выписки:	Ковригина Татьяна Сергеевна

Государственный регистратор		ФГИС ЕГРН
полное наименование должности	подпись	инициалы, фамилия

М.П.

Выписка из Единого государственного реестра недвижимости об объекте недвижимости
Сведения о зарегистрированных правах

Земельный участок		
<small>(вид объекта недвижимости)</small>		
Лист № ___ Раздела 2	Всего листов раздела 2 : ___	Всего разделов: ___
Всего листов выписки: ___		
25.07.2019 № 99/2019/274541542		
Кадастровый номер:	41:05:0101055:2364	
1. Правообладатель (правообладатели):	1.1.	Российская Федерация
2. Вид, номер и дата государственной регистрации права:	2.1.	Собственность, № 41-41-01/022/2014-615 от 27.05.2014
3. Ограничение прав и обременение объекта недвижимости:	не зарегистрировано	
Государственный регистратор		ФГИС ЕГРН
полное наименование должности	подпись	инициалы, фамилия

М.П.

Земельный участок

(вид объекта недвижимости)

Лист № ___ Раздела 2Всего листов раздела 2 : ___

Всего разделов: ___

Всего листов выписки: ___

25.07.2019 № 99/2019/274541542

Кадастровый номер:

41:05:0101055:2364

1.	Правообладатель (правообладатели):	1.2.	данные о правообладателе отсутствуют
2.	Вид, номер и дата государственной регистрации права:	2.2.	не зарегистрировано
3.	Ограничение прав и обременение объекта недвижимости:		
	3.2.1.	вид:	Аренда (в том числе, субаренда)
		дата государственной регистрации:	08.11.2016
		номер государственной регистрации:	41-41/001-41/002/002/2016-6803/2
		срок, на который установлено ограничение прав и обременение объекта недвижимости:	с 23.07.2014 по 08.07.2063
		лицо, в пользу которого установлено ограничение прав и обременение объекта недвижимости:	Сыроватская Наталья Сергеевна
	основание государственной регистрации:	'Договор аренды земельного участка, находящегося в федеральной собственности' №04 от 08.07.2014; 'Договор уступки прав по договору аренды земельного участка' от 06.10.2016	
4.	Договоры участия в долевом строительстве:	не зарегистрировано	
5.	Заявленные в судебном порядке права требования:	данные отсутствуют	
6.	Сведения о возражении в отношении зарегистрированного права:	данные отсутствуют	
7.	Сведения о наличии решения об изъятии объекта недвижимости для государственных и муниципальных нужд:	данные отсутствуют	
8.	Сведения о невозможности государственной регистрации без личного участия правообладателя или его законного представителя:		
9.	Правопритязания и сведения о наличии поступивших, но не рассмотренных заявлений о проведении государственной регистрации права (перехода, прекращения права), ограничения права или обременения объекта недвижимости, сделки в отношении объекта недвижимости:	данные отсутствуют	
10.	Сведения об осуществлении государственной регистрации сделки, права, ограничения права без необходимого в силу закона согласия третьего лица, органа:	данные отсутствуют	
11.	Сведения о невозможности государственной регистрации перехода, прекращения, ограничения права на земельный участок из земель сельскохозяйственного назначения:		

Государственный регистратор		ФГИС ЕГРН
полное наименование должности	подпись	инициалы, фамилия

М.П.

Выписка из Единого государственного реестра недвижимости об объекте недвижимости
Сведения о характеристиках объекта недвижимости

На основании запроса от 24.07.2019 г., поступившего на рассмотрение 25.07.2019 г., сообщаем, что согласно записям Единого государственного реестра недвижимости:

Земельный участок			
(вид объекта недвижимости)			
Лист № ___ Раздела 1	Всего листов раздела 1 : ___	Всего разделов: ___	Всего листов выписки: ___
25.07.2019 № 99/2019/274541267			
Кадастровый номер:		41:05:0101055:4	

Номер кадастрового квартала:	41:05:0101055
Дата присвоения кадастрового номера:	02.02.2004
Ранее присвоенный государственный учетный номер:	Кадастровый номер: 41:05:0101055:0004
Адрес:	Камчатский край, р-н. Елизовский, 29 км автомобильной дороги "Морской торговый порт-Аэропорт"
Площадь:	4600 +/- 24кв. м
Кадастровая стоимость, руб.:	4626450
Кадастровые номера расположенных в пределах земельного участка объектов недвижимости:	данные отсутствуют
Кадастровые номера объектов недвижимости, из которых образован объект недвижимости:	данные отсутствуют
Кадастровые номера образованных объектов недвижимости:	данные отсутствуют
Сведения о включении объекта недвижимости в состав предприятия как имущественного комплекса:	

Государственный регистратор		ФГИС ЕГРН
полное наименование должности	подпись	инициалы, фамилия

М.П.

Сведения о характеристиках объекта недвижимости

Земельный участок			
(вид объекта недвижимости)			
Лист № ___ Раздела 1	Всего листов раздела 1 : ___	Всего разделов: ___	Всего листов выписки: ___
25.07.2019 № 99/2019/274541267			
Кадастровый номер:		41:05:0101055:4	

Категория земель:	Земли промышленности, энергетики, транспорта, связи, радиовещания, телевидения, информатики, земли для обеспечения космической деятельности, земли обороны, безопасности и земли иного специального назначения
Виды разрешенного использования:	для строительства АЗС
Сведения о кадастровом инженере:	Великоцкая Оксана Олеговна №41-15-86
Сведения о лесах, водных объектах и об иных природных объектах, расположенных в пределах земельного участка:	данные отсутствуют
Сведения о том, что земельный участок полностью или частично расположен в границах зоны с особыми условиями использования территории или территории объекта культурного наследия	данные отсутствуют
Сведения о том, что земельный участок расположен в границах особой экономической зоны, территории опережающего социально-экономического развития, зоны территориального развития в Российской Федерации, игровой зоны:	данные отсутствуют
Сведения о том, что земельный участок расположен в границах особо охраняемой природной территории, охотничьих угодий, лесничеств, лесопарков:	данные отсутствуют
Сведения о результатах проведения государственного земельного надзора:	данные отсутствуют
Сведения о расположении земельного участка в границах территории, в отношении которой утвержден проект межевания территории:	данные отсутствуют

Государственный регистратор		ФГИС ЕГРН
полное наименование должности	подпись	инициалы, фамилия

М.П.

Сведения о характеристиках объекта недвижимости

Земельный участок			
(вид объекта недвижимости)			
Лист № ___ Раздела 1	Всего листов раздела 1 : ___	Всего разделов: ___	Всего листов выписки: ___
25.07.2019 № 99/2019/274541267			
Кадастровый номер:		41:05:0101055:4	

Условный номер земельного участка:	данные отсутствуют
Сведения о принятии акта и (или) заключении договора, предусматривающих предоставление в соответствии с земельным законодательством исполнительным органом государственной власти или органом местного самоуправления находящегося в государственной или муниципальной собственности земельного участка для строительства наемного дома социального использования или наемного дома коммерческого использования:	данные отсутствуют
Сведения о том, что земельный участок или земельные участки образованы на основании решения об изъятии земельного участка и (или) расположенного на нем объекта недвижимости для государственных или муниципальных нужд:	данные отсутствуют
Сведения о том, что земельный участок образован из земель или земельного участка, государственная собственность на которые не разграничена:	данные отсутствуют
Сведения о наличии земельного спора о местоположении границ земельных участков:	данные отсутствуют
Статус записи об объекте недвижимости:	Сведения об объекте недвижимости имеют статус "актуальные, ранее учтенные"
Особые отметки:	Сведения о видах разрешенного использования имеют статус «Актуальные незасвидетельствованные». Право (ограничение права, обременение объекта недвижимости) зарегистрировано на данный объект недвижимости с видами разрешенного использования отсутствует. Сведения необходимые для заполнения раздела 3.1 отсутствуют. Сведения необходимые для заполнения раздела 4 отсутствуют. Сведения необходимые для заполнения раздела 4.1 отсутствуют. Сведения необходимые для заполнения раздела 4.2 отсутствуют.
Получатель выписки:	Ковригина Татьяна Сергеевна

Государственный регистратор		ФГИС ЕГРН
полное наименование должности	подпись	инициалы, фамилия

Выписка из Единого государственного реестра недвижимости об объекте недвижимости
Сведения о зарегистрированных правах

Земельный участок	
(вид объекта недвижимости)	
Лист № __ Раздела <u>2</u>	Всего листов раздела <u>2</u> : __
Всего разделов: __	
Всего листов выписки: __	
25.07.2019 № 99/2019/274541267	
Кадастровый номер:	41:05:0101055:4
1. Правообладатель (правообладатели):	1.1. данные о правообладателе отсутствуют
2. Вид, номер и дата государственной регистрации права:	2.1. не зарегистрировано
3. Ограничение прав и обременение объекта недвижимости:	
3.1.1. вид:	Аренда (в том числе, субаренда)
дата государственной регистрации:	28.03.2019
номер государственной регистрации:	41:05:0101055:4-41/008/2019-1
срок, на который установлено ограничение прав и обременение объекта недвижимости:	с 28.03.2019 по 17.11.2021
лицо, в пользу которого установлено ограничение прав и обременение объекта недвижимости:	Общество с ограниченной ответственностью "Мастер", ИНН: 4102007570
основание государственной регистрации:	'Договор аренды земельного участка' №11 от 18.03.2019
4. Договоры участия в долевом строительстве:	не зарегистрировано
5. Заявленные в судебном порядке права требования:	данные отсутствуют
6. Сведения о возражении в отношении зарегистрированного права:	данные отсутствуют
7. Сведения о наличии решения об изъятии объекта недвижимости для государственных и муниципальных нужд:	данные отсутствуют
8. Сведения о невозможности государственной регистрации без личного участия правообладателя или его законного представителя:	
9. Правопритязания и сведения о наличии поступивших, но не рассмотренных заявлений о проведении государственной регистрации права (перехода, прекращения права), ограничения права или обременения объекта недвижимости, сделки в отношении объекта недвижимости:	данные отсутствуют
10. Сведения об осуществлении государственной регистрации сделки, права, ограничения права без необходимого в силу закона согласия третьего лица, органа:	данные отсутствуют
11. Сведения о невозможности государственной регистрации перехода, прекращения, ограничения права на земельный участок из земель сельскохозяйственного назначения:	

Государственный регистратор		ФГИС ЕГРН
полное наименование должности	подпись	инициалы, фамилия

М.П.

Выписка из Единого государственного реестра недвижимости об объекте недвижимости

Сведения о характеристиках объекта недвижимости

На основании запроса от 24.07.2019 г., поступившего на рассмотрение 25.07.2019 г., сообщаем, что согласно записям Единого государственного реестра недвижимости:

Земельный участок			
(вид объекта недвижимости)			
Лист № ____ Раздела <u>1</u>	Всего листов раздела <u>1</u> : ____	Всего разделов: ____	Всего листов выписки: ____
25.07.2019 № 99/2019/274541660			
Кадастровый номер:		41:05:0101055:2284	

Номер кадастрового квартала:	41:05:0101055
Дата присвоения кадастрового номера:	20.07.2009
Ранее присвоенный государственный учетный номер:	данные отсутствуют
Адрес:	установлено относительно ориентира, расположенного за пределами участка. Ориентир середина моста через р. Мутная 1. Участок находится примерно в 3940 м от ориентира по направлению на юго-восток. Почтовый адрес ориентира: Камчатский край, Елизовский р-н
Площадь:	16315 +/- 2235 кв. м
Кадастровая стоимость, руб.:	37361.35
Кадастровые номера расположенных в пределах земельного участка объектов недвижимости:	данные отсутствуют
Кадастровые номера объектов недвижимости, из которых образован объект недвижимости:	41:05:00:43
Кадастровые номера образованных объектов недвижимости:	данные отсутствуют
Сведения о включении объекта недвижимости в состав предприятия как имущественного комплекса:	

Государственный регистратор		ФГИС ЕГРН
полное наименование должности	подпись	инициалы, фамилия

М.П.

Сведения о характеристиках объекта недвижимости

Земельный участок			
(вид объекта недвижимости)			
Лист № ____ Раздела <u>1</u>	Всего листов раздела 1 : ____	Всего разделов: ____	Всего листов выписки: ____
25.07.2019 № 99/2019/274541660			
Кадастровый номер:		41:05:0101055:2284	

Категория земель:	Земли сельскохозяйственного назначения
Виды разрешенного использования:	земельные участки, предназначенные для сельскохозяйственного использования
Сведения о кадастровом инженеру:	данные отсутствуют
Сведения о лесах, водных объектах и об иных природных объектах, расположенных в пределах земельного участка:	данные отсутствуют
Сведения о том, что земельный участок полностью или частично расположен в границах зоны с особыми условиями использования территории или территории объекта культурного наследия	данные отсутствуют
Сведения о том, что земельный участок расположен в границах особой экономической зоны, территории опережающего социально-экономического развития, зоны территориального развития в Российской Федерации, игровой зоны:	данные отсутствуют
Сведения о том, что земельный участок расположен в границах особо охраняемой природной территории, охотничьих угодий, лесничеств, лесопарков:	данные отсутствуют
Сведения о результатах проведения государственного земельного надзора:	данные отсутствуют
Сведения о расположении земельного участка в границах территории, в отношении которой утвержден проект межевания территории:	данные отсутствуют

Государственный регистратор		ФГИС ЕГРН
полное наименование должности	подпись	инициалы, фамилия

М.П.

Сведения о характеристиках объекта недвижимости

Земельный участок			
(вид объекта недвижимости)			
Лист № ____ Раздела <u>1</u>	Всего листов раздела 1 : ____	Всего разделов: ____	Всего листов выписки: ____
25.07.2019 № 99/2019/274541660			
Кадастровый номер:		41:05:0101055:2284	

Условный номер земельного участка:	данные отсутствуют
Сведения о принятии акта и (или) заключении договора, предусматривающих предоставление в соответствии с земельным законодательством исполнительным органом государственной власти или органом местного самоуправления находящегося в государственной или муниципальной собственности земельного участка для строительства наемного дома социального использования или наемного дома коммерческого использования:	данные отсутствуют
Сведения о том, что земельный участок или земельные участки образованы на основании решения об изъятии земельного участка и (или) расположенного на нем объекта недвижимости для государственных или муниципальных нужд:	данные отсутствуют
Сведения о том, что земельный участок образован из земель или земельного участка, государственная собственность на которые не разграничена:	данные отсутствуют
Сведения о наличии земельного спора о местоположении границ земельных участков:	данные отсутствуют
Статус записи об объекте недвижимости:	Сведения об объекте недвижимости имеют статус "актуальные"
Особые отметки:	Сведения необходимые для заполнения раздела 3.1 отсутствуют.
Получатель выписки:	Ковригина Татьяна Сергеевна

Государственный регистратор		ФГИС ЕГРН
полное наименование должности	подпись	инициалы, фамилия

М.П.

Выписка из Единого государственного реестра недвижимости об объекте недвижимости
Сведения о зарегистрированных правах

Земельный участок	
<small>(вид объекта недвижимости)</small>	
Лист № ____ Раздела <u>2</u>	Всего листов раздела <u>2</u> : ____
Всего разделов: ____	
Всего листов выписки: ____	
25.07.2019 № 99/2019/274541660	
Кадастровый номер:	41:05:0101055:2284
1. Правообладатель (правообладатели):	1.1. Российская Федерация
2. Вид, номер и дата государственной регистрации права:	2.1. Собственность, № 41-41-02/008/2009-618 от 08.09.2009
3. Ограничение прав и обременение объекта недвижимости:	
3.1.1. вид:	Аренда, весь объект
дата государственной регистрации:	23.11.2010
номер государственной регистрации:	41-41-02/020/2010-123
срок, на который установлено ограничение прав и обременение объекта недвижимости:	на 49 лет с момента государственной регистрации
лицо, в пользу которого установлено ограничение прав и обременение объекта недвижимости:	Кузив Евгений Мирославович
основание государственной регистрации:	Договор №69 аренды земельного участка находящегося в федеральной собственности от 10.08.2010, дата регистрации 23.11.2010, №41-41-02/020/2010-123
4. Договоры участия в долевом строительстве:	не зарегистрировано
5. Заявленные в судебном порядке права требования:	данные отсутствуют
6. Сведения о возражении в отношении зарегистрированного права:	данные отсутствуют
7. Сведения о наличии решения об изъятии объекта недвижимости для государственных и муниципальных нужд:	данные отсутствуют
8. Сведения о невозможности государственной регистрации без личного участия правообладателя или его законного представителя:	
9. Правопритязания и сведения о наличии поступивших, но не рассмотренных заявлений о проведении государственной регистрации права (перехода, прекращения права), ограничения права или обременения объекта недвижимости, сделки в отношении объекта недвижимости:	данные отсутствуют
10. Сведения об осуществлении государственной регистрации сделки, права, ограничения права без необходимого в силу закона согласия третьего лица, органа:	данные отсутствуют
11. Сведения о невозможности государственной регистрации перехода, прекращения, ограничения права на земельный участок из земель сельскохозяйственного назначения:	

Государственный регистратор		ФГИС ЕГРН
полное наименование должности	подпись	инициалы, фамилия

М.П.

Выписка из Единого государственного реестра недвижимости об объекте недвижимости

Сведения о характеристиках объекта недвижимости

На основании запроса от 24.07.2019 г., поступившего на рассмотрение 25.07.2019 г., сообщаем, что согласно записям Единого государственного реестра недвижимости:

Земельный участок			
(вид объекта недвижимости)			
Лист № ____ Раздела <u>1</u>	Всего листов раздела <u>1</u> : ____	Всего разделов: ____	Всего листов выписки: ____
25.07.2019 № 99/2019/274541447			
Кадастровый номер:		41:05:0101055:2937	

Номер кадастрового квартала:	41:05:0101055
Дата присвоения кадастрового номера:	12.05.2017
Ранее присвоенный государственный учетный номер:	данные отсутствуют
Адрес:	Камчатский край, р-н Елизовский
Площадь:	3493 кв. м
Кадастровая стоимость, руб.:	84146.37
Кадастровые номера расположенных в пределах земельного участка объектов недвижимости:	данные отсутствуют
Кадастровые номера объектов недвижимости, из которых образован объект недвижимости:	41:05:0000000:43
Кадастровые номера образованных объектов недвижимости:	данные отсутствуют
Сведения о включении объекта недвижимости в состав предприятия как имущественного комплекса:	

Государственный регистратор		ФГИС ЕГРН
полное наименование должности	подпись	инициалы, фамилия

М.П.

Выписка из Единого государственного реестра недвижимости об объекте недвижимости

Сведения о характеристиках объекта недвижимости

Земельный участок			
(вид объекта недвижимости)			
Лист № ___ Раздела <u>1</u>	Всего листов раздела <u>1</u> : ___	Всего разделов: ___	Всего листов выписки: ___
25.07.2019 № 99/2019/274541447			
Кадастровый номер:		41:05:0101055:2937	

Категория земель:	Земли сельскохозяйственного назначения
Виды разрешенного использования:	Рынки; Для ведения личного подсобного хозяйства; Обеспечение сельскохозяйственного производства; Хранение и переработка сельскохозяйственной продукции
Сведения о кадастровом инженеру:	данные отсутствуют
Сведения о лесах, водных объектах и об иных природных объектах, расположенных в пределах земельного участка:	данные отсутствуют
Сведения о том, что земельный участок полностью или частично расположен в границах зоны с особыми условиями использования территории или территории объекта культурного наследия	данные отсутствуют
Сведения о том, что земельный участок расположен в границах особой экономической зоны, территории опережающего социально-экономического развития, зоны территориального развития в Российской Федерации, игровой зоны:	данные отсутствуют
Сведения о том, что земельный участок расположен в границах особо охраняемой природной территории, охотничьих угодий, лесничеств, лесопарков:	данные отсутствуют
Сведения о результатах проведения государственного земельного надзора:	данные отсутствуют
Сведения о расположении земельного участка в границах территории, в отношении которой утвержден проект межевания территории:	данные отсутствуют

Государственный регистратор		ФГИС ЕГРН
полное наименование должности	подпись	инициалы, фамилия

М.П.

Выписка из Единого государственного реестра недвижимости об объекте недвижимости

Сведения о характеристиках объекта недвижимости

Земельный участок			
(вид объекта недвижимости)			
Лист № ___ Раздела <u>1</u>	Всего листов раздела <u>1</u> : ___	Всего разделов: ___	Всего листов выписки: ___
25.07.2019 № 99/2019/274541447			
Кадастровый номер:		41:05:0101055:2937	

Условный номер земельного участка:	данные отсутствуют
Сведения о принятии акта и (или) заключении договора, предусматривающих предоставление в соответствии с земельным законодательством исполнительным органом государственной власти или органом местного самоуправления находящегося в государственной или муниципальной собственности земельного участка для строительства наемного дома социального использования или наемного дома коммерческого использования:	данные отсутствуют
Сведения о том, что земельный участок или земельные участки образованы на основании решения об изъятии земельного участка и (или) расположенного на нем объекта недвижимости для государственных или муниципальных нужд:	данные отсутствуют
Сведения о том, что земельный участок образован из земель или земельного участка, государственная собственность на которые не разграничена:	данные отсутствуют
Сведения о наличии земельного спора о местоположении границ земельных участков:	данные отсутствуют
Статус записи об объекте недвижимости:	Сведения об объекте недвижимости имеют статус "актуальные"
Особые отметки:	Сведения о видах разрешенного использования имеют статус «Актуальные незасвидетельствованные». Право (ограничение права, обременение объекта недвижимости) зарегистрировано на данный объект недвижимости с видами разрешенного использования «Для сельскохозяйственного производства». Сведения необходимые для заполнения раздела 3.1 отсутствуют. Сведения необходимые для заполнения раздела 4 отсутствуют. Сведения необходимые для заполнения раздела 4.1 отсутствуют. Сведения необходимые для заполнения раздела 4.2 отсутствуют.
Получатель выписки:	Ковригина Татьяна Сергеевна

Государственный регистратор		ФГИС ЕГРН
полное наименование должности	подпись	инициалы, фамилия

М.П.

Выписка из Единого государственного реестра недвижимости об объекте недвижимости
Сведения о зарегистрированных правах

Земельный участок	
(вид объекта недвижимости)	
Лист № ___ Раздела <u>2</u>	Всего листов раздела <u>2</u> : ___
Всего разделов: ___	
Всего листов выписки: ___	
25.07.2019 № 99/2019/274541447	
Кадастровый номер:	41:05:0101055:2937
1. Правообладатель (правообладатели):	1.1. Российская Федерация
2. Вид, номер и дата государственной регистрации права:	2.1. Собственность, № 41:05:0101055:2937-41/001/2017-1 от 15.05.2017
3. Ограничение прав и обременение объекта недвижимости:	
3.1.1. вид:	Безвозмездное срочное пользование земельным участком, Камчатский край, р-н Елизовский, кад.№ 41:05:0101055:2937, Земельный участок, категория земель: земли сельскохозяйственного назначения, разрешенное использование: для ведения сельскохозяйственного производства, площадь 3 493 кв. м
3.1.1. дата государственной регистрации:	05.06.2017
3.1.1. номер государственной регистрации:	41:05:0101055:2937-41/001/2017-3
3.1.1. срок, на который установлено ограничение прав и обременение объекта недвижимости:	с 05.06.2017 по 04.06.2022
3.1.1. лицо, в пользу которого установлено ограничение прав и обременение объекта недвижимости:	Протасов Андрей Николаевич
3.1.1. основание государственной регистрации:	Договор безвозмездного пользования земельным участком от 15.05.2017 №85
4. Договоры участия в долевом строительстве:	не зарегистрировано
5. Заявленные в судебном порядке права требования:	данные отсутствуют
6. Сведения о возражении в отношении зарегистрированного права:	данные отсутствуют
7. Сведения о наличии решения об изъятии объекта недвижимости для государственных и муниципальных нужд:	данные отсутствуют
8. Сведения о невозможности государственной регистрации без личного участия правообладателя или его законного представителя:	
9. Правопритязания и сведения о наличии поступивших, но не рассмотренных заявлений о проведении государственной регистрации права (перехода, прекращения права), ограничения права или обременения объекта недвижимости, сделки в отношении объекта недвижимости:	данные отсутствуют
10. Сведения об осуществлении государственной регистрации сделки, права, ограничения права без необходимого в силу закона согласия третьего лица, органа:	данные отсутствуют
11. Сведения о невозможности государственной регистрации перехода, прекращения, ограничения права на земельный участок из земель сельскохозяйственного назначения:	

Государственный регистратор		ФГИС ЕГРН
полное наименование должности	подпись	инициалы, фамилия

Выписка из Единого государственного реестра недвижимости об объекте недвижимости
Сведения о характеристиках объекта недвижимости

На основании запроса от 12.08.2019 г., поступившего на рассмотрение 13.08.2019 г., сообщаем, что согласно записям Единого государственного реестра недвижимости:

Земельный участок			
(вид объекта недвижимости)			
Лист № ___ Раздела <u>1</u>	Всего листов раздела 1 : ___	Всего разделов: ___	Всего листов выписки: ___
13.08.2019 № 99/2019/277662297			
Кадастровый номер:		41:05:0101055:3125	

Номер кадастрового квартала:	41:05:0101055
Дата присвоения кадастрового номера:	28.12.2018
Ранее присвоенный государственный учетный номер:	данные отсутствуют
Адрес:	Российская Федерация, Камчатский край, Елизовский муниципальный район
Площадь:	1692 кв. м
Кадастровая стоимость, руб.:	4101.41
Кадастровые номера расположенных в пределах земельного участка объектов недвижимости:	данные отсутствуют
Кадастровые номера объектов недвижимости, из которых образован объект недвижимости:	41:05:0000000:43, 41:05:0101055:2278
Кадастровые номера образованных объектов недвижимости:	данные отсутствуют
Сведения о включении объекта недвижимости в состав предприятия как имущественного комплекса:	

Государственный регистратор		ФГИС ЕГРН
полное наименование должности	подпись	инициалы, фамилия

М.П.

Сведения о характеристиках объекта недвижимости

Земельный участок			
(вид объекта недвижимости)			
Лист № ___ Раздела 1	Всего листов раздела 1 : ___	Всего разделов: ___	Всего листов выписки: ___
13.08.2019 № 99/2019/277662297			
Кадастровый номер:		41:05:0101055:3125	

Категория земель:	Земли сельскохозяйственного назначения
Виды разрешенного использования:	для ведения сельскохозяйственного производства
Сведения о кадастровом инженерере:	данные отсутствуют
Сведения о лесах, водных объектах и об иных природных объектах, расположенных в пределах земельного участка:	данные отсутствуют
Сведения о том, что земельный участок полностью или частично расположен в границах зоны с особыми условиями использования территории или территории объекта культурного наследия	данные отсутствуют
Сведения о том, что земельный участок расположен в границах особой экономической зоны, территории опережающего социально-экономического развития, зоны территориального развития в Российской Федерации, игровой зоны:	данные отсутствуют
Сведения о том, что земельный участок расположен в границах особо охраняемой природной территории, охотничьих угодий, лесничеств, лесопарков:	данные отсутствуют
Сведения о результатах проведения государственного земельного надзора:	данные отсутствуют
Сведения о расположении земельного участка в границах территории, в отношении которой утвержден проект межевания территории:	данные отсутствуют

Государственный регистратор		ФГИС ЕГРН
полное наименование должности	подпись	инициалы, фамилия

М.П.

Сведения о характеристиках объекта недвижимости

Земельный участок			
(вид объекта недвижимости)			
Лист № ___ Раздела 1	Всего листов раздела 1 : ___	Всего разделов: ___	Всего листов выписки: ___
13.08.2019 № 99/2019/277662297			
Кадастровый номер:		41:05:0101055:3125	

Условный номер земельного участка:	данные отсутствуют
Сведения о принятии акта и (или) заключении договора, предусматривающих предоставление в соответствии с земельным законодательством исполнительным органом государственной власти или органом местного самоуправления находящегося в государственной или муниципальной собственности земельного участка для строительства наемного дома социального использования или наемного дома коммерческого использования:	данные отсутствуют
Сведения о том, что земельный участок или земельные участки образованы на основании решения об изъятии земельного участка и (или) расположенного на нем объекта недвижимости для государственных или муниципальных нужд:	данные отсутствуют
Сведения о том, что земельный участок образован из земель или земельного участка, государственная собственность на которые не разграничена:	данные отсутствуют
Сведения о наличии земельного спора о местоположении границ земельных участков:	данные отсутствуют
Статус записи об объекте недвижимости:	Сведения об объекте недвижимости имеют статус "актуальные"
Особые отметки:	Граница земельного участка не установлена в соответствии с требованиями земельного законодательства. Сведения о видах разрешенного использования имеют статус «Актуальные незасвидетельствованные». Право (ограничение права, обременение объекта недвижимости) зарегистрировано на данный объект недвижимости с видами разрешенного использования отсутствует. Сведения необходимые для заполнения раздела 3.1 отсутствуют. Сведения необходимые для заполнения раздела 4 отсутствуют. Сведения необходимые для заполнения раздела 4.1 отсутствуют. Сведения необходимые для заполнения раздела 4.2 отсутствуют.
Получатель выписки:	Ковригина Татьяна Сергеевна

Государственный регистратор		ФГИС ЕГРН
полное наименование должности	подпись	инициалы, фамилия

Выписка из Единого государственного реестра недвижимости об объекте недвижимости
Сведения о зарегистрированных правах

Земельный участок	
<small>(вид объекта недвижимости)</small>	
Лист № __ Раздела <u>2</u>	Всего листов раздела <u>2</u> : __
Всего разделов: __	Всего листов выписки: __
13.08.2019 № 99/2019/277662297	
Кадастровый номер:	41:05:0101055:3125
1. Правообладатель (правообладатели):	1.1. Российская Федерация
2. Вид, номер и дата государственной регистрации права:	2.1. Собственность, № 41:05:0101055:3125-41/014/2018-1 от 28.12.2018
3. Ограничение прав и обременение объекта недвижимости:	
3.1.1. вид:	Безвозмездное (срочное) пользование земельным/лесным участком
дата государственной регистрации:	18.01.2019
номер государственной регистрации:	41:05:0101055:3125-41/008/2019-2
срок, на который установлено ограничение прав и обременение объекта недвижимости:	5 лет
лицо, в пользу которого установлено ограничение прав и обременение объекта недвижимости:	Казанцева Екатерина Николаевна
основание государственной регистрации:	'Договор безвозмездного пользования земельным участком' №143 от 09.01.2019
4. Договоры участия в долевом строительстве:	не зарегистрировано
5. Заявленные в судебном порядке права требования:	данные отсутствуют
6. Сведения о возражении в отношении зарегистрированного права:	данные отсутствуют
7. Сведения о наличии решения об изъятии объекта недвижимости для государственных и муниципальных нужд:	данные отсутствуют
8. Сведения о невозможности государственной регистрации без личного участия правообладателя или его законного представителя:	
9. Правопритязания и сведения о наличии поступивших, но не рассмотренных заявлений о проведении государственной регистрации права (перехода, прекращения права), ограничения права или обременения объекта недвижимости, сделки в отношении объекта недвижимости:	данные отсутствуют
10. Сведения об осуществлении государственной регистрации сделки, права, ограничения права без необходимого в силу закона согласия третьего лица, органа:	данные отсутствуют
11. Сведения о невозможности государственной регистрации перехода, прекращения, ограничения права на земельный участок из земель сельскохозяйственного назначения:	

Государственный регистратор		ФГИС ЕГРН
полное наименование должности	подпись	инициалы, фамилия

М.П.

Выписка из Единого государственного реестра недвижимости об объекте недвижимости
Сведения о характеристиках объекта недвижимости

На основании запроса от 12.08.2019 г., поступившего на рассмотрение 13.08.2019 г., сообщаем, что согласно записям Единого государственного реестра недвижимости:

Земельный участок			
(вид объекта недвижимости)			
Лист № ___ Раздела <u>1</u>	Всего листов раздела 1 : ___	Всего разделов: ___	Всего листов выписки: ___
13.08.2019 № 99/2019/277662048			
Кадастровый номер:		41:05:0101055:2797	

Номер кадастрового квартала:	41:05:0101055
Дата присвоения кадастрового номера:	30.12.2016
Ранее присвоенный государственный учетный номер:	данные отсутствуют
Адрес:	Россия, Камчатский край, Елизовский муниципальный район, Елизовское городское поселение
Площадь:	2289 кв. м
Кадастровая стоимость, руб.:	данные отсутствуют
Кадастровые номера расположенных в пределах земельного участка объектов недвижимости:	данные отсутствуют
Кадастровые номера объектов недвижимости, из которых образован объект недвижимости:	данные отсутствуют
Кадастровые номера образованных объектов недвижимости:	данные отсутствуют
Сведения о включении объекта недвижимости в состав предприятия как имущественного комплекса:	

Государственный регистратор		ФГИС ЕГРН
полное наименование должности	подпись	инициалы, фамилия

М.П.

Сведения о характеристиках объекта недвижимости

Земельный участок			
(вид объекта недвижимости)			
Лист № ___ Раздела 1	Всего листов раздела 1 : ___	Всего разделов: ___	Всего листов выписки: ___
13.08.2019 № 99/2019/277662048			
Кадастровый номер:		41:05:0101055:2797	

Категория земель:	Категория не установлена
Виды разрешенного использования:	-
Сведения о кадастровом инженерере:	данные отсутствуют
Сведения о лесах, водных объектах и об иных природных объектах, расположенных в пределах земельного участка:	данные отсутствуют
Сведения о том, что земельный участок полностью или частично расположен в границах зоны с особыми условиями использования территории или территории объекта культурного наследия	данные отсутствуют
Сведения о том, что земельный участок расположен в границах особой экономической зоны, территории опережающего социально-экономического развития, зоны территориального развития в Российской Федерации, игровой зоны:	данные отсутствуют
Сведения о том, что земельный участок расположен в границах особо охраняемой природной территории, охотничьих угодий, лесничеств, лесопарков:	данные отсутствуют
Сведения о результатах проведения государственного земельного надзора:	данные отсутствуют
Сведения о расположении земельного участка в границах территории, в отношении которой утвержден проект межевания территории:	данные отсутствуют

Государственный регистратор		ФГИС ЕГРН
полное наименование должности	подпись	инициалы, фамилия

М.П.

Сведения о характеристиках объекта недвижимости

Земельный участок			
(вид объекта недвижимости)			
Лист № ___ Раздела 1	Всего листов раздела 1 : ___	Всего разделов: ___	Всего листов выписки: ___
13.08.2019 № 99/2019/277662048			
Кадастровый номер:		41:05:0101055:2797	

Условный номер земельного участка:	данные отсутствуют
Сведения о принятии акта и (или) заключении договора, предусматривающих предоставление в соответствии с земельным законодательством исполнительным органом государственной власти или органом местного самоуправления находящегося в государственной или муниципальной собственности земельного участка для строительства наемного дома социального использования или наемного дома коммерческого использования:	данные отсутствуют
Сведения о том, что земельный участок или земельные участки образованы на основании решения об изъятии земельного участка и (или) расположенного на нем объекта недвижимости для государственных или муниципальных нужд:	данные отсутствуют
Сведения о том, что земельный участок образован из земель или земельного участка, государственная собственность на которые не разграничена:	данные отсутствуют
Сведения о наличии земельного спора о местоположении границ земельных участков:	данные отсутствуют
Статус записи об объекте недвижимости:	Сведения об объекте недвижимости имеют статус "актуальные"
Особые отметки:	Сведения необходимые для заполнения раздела 3.1 отсутствуют. Сведения необходимые для заполнения раздела 4 отсутствуют. Сведения необходимые для заполнения раздела 4.1 отсутствуют. Сведения необходимые для заполнения раздела 4.2 отсутствуют.
Получатель выписки:	Ковригина Татьяна Сергеевна

Государственный регистратор		ФГИС ЕГРН
полное наименование должности	подпись	инициалы, фамилия

М.П.

Выписка из Единого государственного реестра недвижимости об объекте недвижимости
Сведения о зарегистрированных правах

Земельный участок	
(вид объекта недвижимости)	
Лист № ___ Раздела <u>2</u>	Всего листов раздела <u>2</u> : ___
Всего разделов: ___	
Всего листов выписки: ___	
13.08.2019 № 99/2019/277662048	
Кадастровый номер:	41:05:0101055:2797
1. Правообладатель (правообладатели):	1.1. данные о правообладателе отсутствуют
2. Вид, номер и дата государственной регистрации права:	2.1. не зарегистрировано
3. Ограничение прав и обременение объекта недвижимости:	
3.1.1. вид:	Безвозмездное (срочное) пользование земельным/лесным участком
дата государственной регистрации:	16.02.2017
номер государственной регистрации:	41:05:0101055:2797-41/001/2017-2
срок, на который установлено ограничение прав и обременение объекта недвижимости:	с 16.02.2017 на 5 лет
лицо, в пользу которого установлено ограничение прав и обременение объекта недвижимости:	Кучковский Николай Викторович
основание государственной регистрации:	'Договор безвозмездного пользования земельным участком' №19 от 11.01.2017
4. Договоры участия в долевом строительстве:	не зарегистрировано
5. Заявленные в судебном порядке права требования:	данные отсутствуют
6. Сведения о возражении в отношении зарегистрированного права:	данные отсутствуют
7. Сведения о наличии решения об изъятии объекта недвижимости для государственных и муниципальных нужд:	данные отсутствуют
8. Сведения о невозможности государственной регистрации без личного участия правообладателя или его законного представителя:	
9. Правопритязания и сведения о наличии поступивших, но не рассмотренных заявлений о проведении государственной регистрации права (перехода, прекращения права), ограничения права или обременения объекта недвижимости, сделки в отношении объекта недвижимости:	данные отсутствуют
10. Сведения об осуществлении государственной регистрации сделки, права, ограничения права без необходимого в силу закона согласия третьего лица, органа:	данные отсутствуют
11. Сведения о невозможности государственной регистрации перехода, прекращения, ограничения права на земельный участок из земель сельскохозяйственного назначения:	

Государственный регистратор		ФГИС ЕГРН
полное наименование должности	подпись	инициалы, фамилия

М.П.