

Документация по планировке территории объекта

«Расходы на мероприятия по повышению уровня обустройства автомобильных дорог федерального значения. Устройство стационарного электрического освещения, тротуаров и автобусных остановок на автомобильной дороге А-401 подъездная дорога от морского порта Петропавловск-Камчатский к аэропорту Петропавловск-Камчатский (Елизово) на участках км 13+800 – км 16+400 г. Петропавловск-Камчатский, км 18+400 – км 18+800, км 20+400 – км 21+300, км 21+800 – км 22+200, км 22+600 – км 23+000, км 23+600 – км 24+000, км 26+600 – км 27+000, км 27+800 – км 28+200, км 28+700 – км 29+100, км 29+800 – км 30+200, км 30+800 – км 31+200, км 35+040 – км 37+120 г. Елизово, Камчатский край»

Схема планировочной организации земельных участков



ОБЩЕСТВО С ОГРАНИЧЕННОЙ ОТВЕТСТВЕННОСТЬЮ
«ДАЛЬГЕОПРОЕКТ»

ДОКУМЕНТАЦИЯ ПО ПЛАНИРОВКЕ ТЕРРИТОРИИ

«Расходы на мероприятия по повышению уровня обустройства автомобильных дорог федерального значения. Устройство стационарного электрического освещения, тротуаров и автобусных остановок на автомобильной дороге А-401 подъездная дорога от морского порта Петропавловск-Камчатский к аэропорту Петропавловск-Камчатский (Елизово) на участках км 13+800 – км 16+400 г. Петропавловск-Камчатский, км 18+400 – км 18+800, км 20+400 – км 21+300, км 21+800 – км 22+200, км 22+600 – км 23+000, км 23+600 – км 24+000, км 26+600 – км 27+000, км 27+800 – км 28+200, км 28+700 – км 29+100, км 29+800 – км 30+200, км 30+800 – км 31+200, км 35+040 – км 37+120 г. Елизово, Камчатский край»

СХЕМА ПЛАНИРОВОЧНОЙ ОРГАНИЗАЦИИ ЗЕМЕЛЬНЫХ УЧАСТКОВ

Инв.№ подл.	Подпись и дата	проект



ОБЩЕСТВО С ОГРАНИЧЕННОЙ ОТВЕТСТВЕННОСТЬЮ
«ДАЛЬГЕОПРОЕКТ»

ДОКУМЕНТАЦИЯ ПО ПЛАНИРОВКЕ ТЕРРИТОРИИ

«Расходы на мероприятия по повышению уровня обустройства автомобильных дорог федерального значения. Устройство стационарного электрического освещения, тротуаров и автобусных остановок на автомобильной дороге А-401 подъездная дорога от морского порта Петропавловск-Камчатский к аэропорту Петропавловск-Камчатский (Елизово) на участках км 13+800 – км 16+400 г. Петропавловск-Камчатский, км 18+400 – км 18+800, км 20+400 – км 21+300, км 21+800 – км 22+200, км 22+600 – км 23+000, км 23+600 – км 24+000, км 26+600 – км 27+000, км 27+800 – км 28+200, км 28+700 – км 29+100, км 29+800 – км 30+200, км 30+800 – км 31+200, км 35+040 – км 37+120 г. Елизово, Камчатский край»

СХЕМА ПЛАНИРОВОЧНОЙ ОРГАНИЗАЦИИ ЗЕМЕЛЬНЫХ УЧАСТКОВ

Генеральный директор

В.В. Кисленко

Главный инженер проекта

Р.А. Куницын



проект

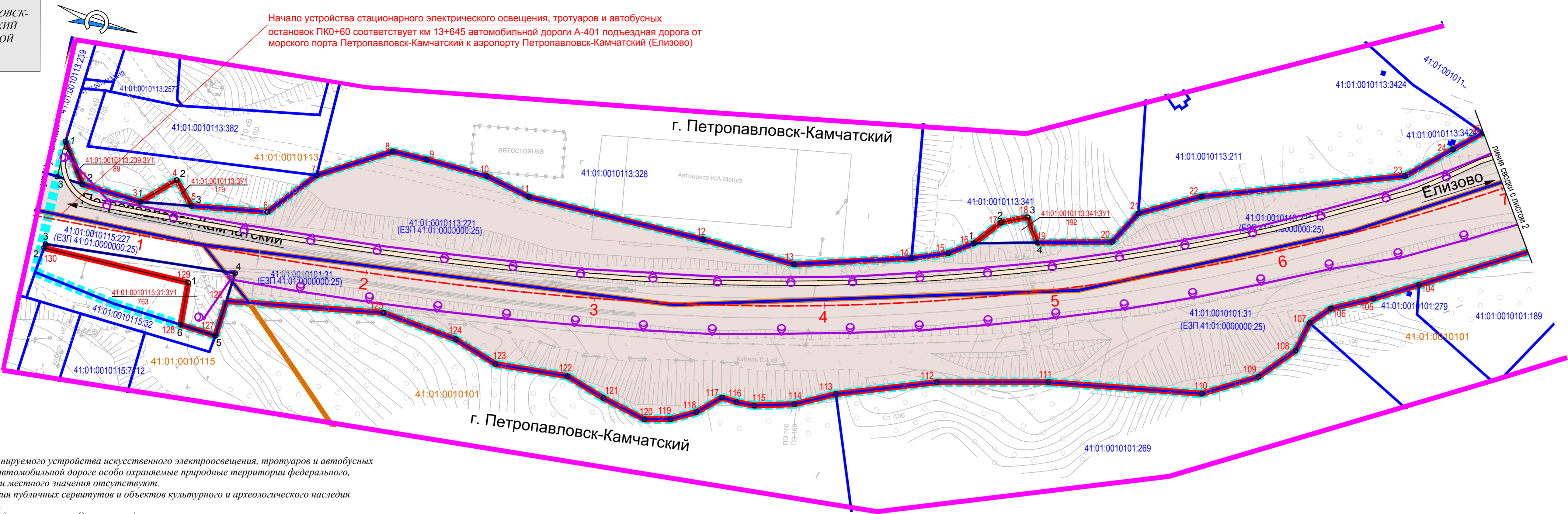
Подпись и дата

Инв.№ подл.

Документация по планировке территории объекта федерального значения
 Расходы на мероприятия по повышению уровня обустройства автомобильных дорог федерального значения. Устройство стационарного электрического освещения, тротуаров и автобусных остановок на автомобильной дороге А-401 подъездная дорога от морского порта Петропавловск-Камчатский к аэропорту Петропавловск-Камчатский (Елизово) на участках км 13+800 - км 16+400 г. Петропавловск-Камчатский, км 18+400 - км 19+800, км 20+400 - км 21+300, км 21+800 - км 22+200, км 22+600 - км 23+000, км 23+600 - км 24+000, км 26+600 - км 27+000, км 27+600 - км 28+200, км 28+700 - км 29+100, км 29+800 - км 30+200, км 30+800 - км 31+200, км 35+040 - км 37+120 г. Елизово, Камчатский край.

ПРОЕКТ МЕЖЕВАНИЯ ТЕРРИТОРИИ
 Схема планировочной организации земельных участков М 1:1000

ПЕТРОПАВЛОВСК-КАМЧАТСКИЙ ГОРОДСКОЙ ОКРУГ



ПРИМЕЧАНИЯ:
 1. В районе планируемого устройства искусственного электроосвещения, тротуаров и автобусных остановок на автомобильной дороге особо охраняемые природные территории федерального, регионального и местного значения отсутствуют.
 2. Зоны действия публичных сервитутов и объектов культурного и археологического наследия отсутствуют.
 3. Объекты, подлежащие сносу (демонтажу) отсутствуют.

УСЛОВНЫЕ ОБОЗНАЧЕНИЯ:

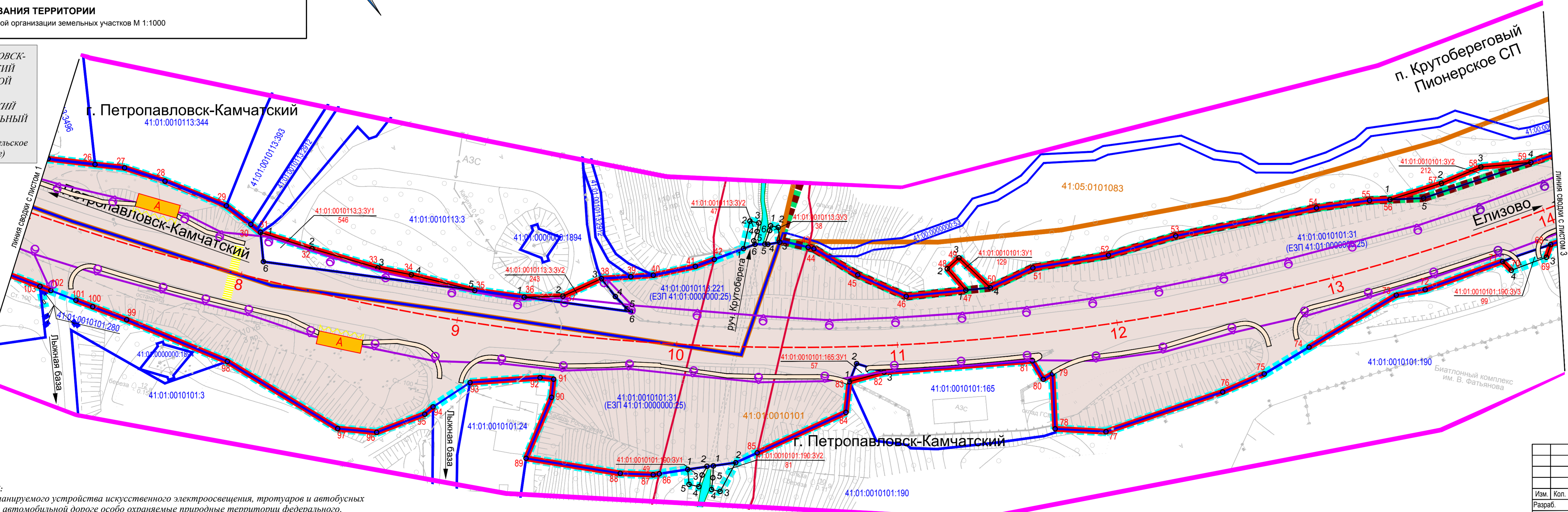
- граница проектируемой территории
- ось трассы проектируемого участка с пикетажем
- красные линии
- граница кадастрового квартала по сведениям из ЕГРН
- граница земельного участка по сведениям из ЕГРН
- кадастровый номер земельного участка
- границы земельных участков, формирующие полосу отвода существующей автомобильной дороги
- границы образуемых земельных участков, планируемых для строительства объекта
- o 15 - характеристика точки границы земельного участка и ее номер
- o 45 - характеристика точки красной линии и ее номер
- 41.05.0101085.3\У1 - условный номер образуемого земельного участка
- 279 - площадь образуемого земельного участка в кв.м
- проектируемые тротуары и пешеходные дорожки
- o - проектируемая опора линии искусственного электроосвещения
- проектируемая линия искусственного электроосвещения
- А - проектируемая автобусная остановка
- откосы автомобильной дороги
- граница зоны планируемого размещения объекта устройства искусственного электроосвещения, тротуаров и автобусных остановок

ДОКУМЕНТАЦИЯ ПО ПЛАНИРОВКЕ ТЕРРИТОРИИ					
Изм.	Коп.	Лист	№ док.	Подпись	Дата
Разраб.	Батыргарева	07.19			07.19
ГИП	Анисимова	07.19			07.19
ПРОЕКТ МЕЖЕВАНИЯ ТЕРРИТОРИИ					
13+800 - км 16+400 г. Петропавловск-Камчатский					
Стадия					
Лист					
Листов					
5					
Схема планировочной организации земельных участков					
М 1:1000					
ООО "ДальгеоПрект" г. Хабаровск					

Документация по планировке территории объекта федерального значения
 Расходы на мероприятия по повышению уровня обустройства автомобильных дорог федерального значения. Устройство стационарного электрического освещения, тротуаров и автобусных остановок на автомобильной дороге А-401 подъездная дорога от морского порта Петропавловск-Камчатский к аэропорту Петропавловск-Камчатский (Елизово) на участках км 13+800 - км 16+400 г. Петропавловск-Камчатский, км 18+400 - км 19+800, км 20+400 - км 21+300, км 21+800 - км 22+200, км 22+600 - км 23+000, км 23+600 - км 24+000, км 26+600 - км 27+000, км 27+600 - км 28+200, км 28+700 - км 29+100, км 29+800 - км 30+200, км 30+800 - км 31+200, км 35+040 - км 37+120 г. Елизово, Камчатский край.

ПРОЕКТ МЕЖЕВАНИЯ ТЕРРИТОРИИ
 Схема планировочной организации земельных участков М 1:1000

ПЕТРОПАВЛОВСК-КАМЧАТСКИЙ ГОРОДСКОЙ ОКРУГ
 ЕЛИЗОВСКИЙ МУНИЦИПАЛЬНЫЙ РАЙОН (Пионерское сельское поселение)



ПРИМЕЧАНИЯ:
 1. В районе планируемого устройства искусственного электроосвещения, тротуаров и автобусных остановок на автомобильной дороге особо охраняемые природные территории федерального, регионального и местного значения отсутствуют.
 2. Зоны действия публичных сервитутов и объектов культурного и археологического наследия отсутствуют.
 3. Объекты, подлежащие сносу (демонтажу) отсутствуют.

УСЛОВНЫЕ ОБОЗНАЧЕНИЯ:


- граница проектируемой территории
- ось трассы проектируемого участка с пикетажем
- красные линии
- граница зоны планируемого размещения объекта устройства искусственного электроосвещения, тротуаров и автобусных остановок
- граница муниципального образования
- граница кадастрового квартала по сведениям из ЕГРН
- граница населенного пункта
- граница земельного участка по сведениям из ЕГРН
- кадастровый номер земельного участка
- границы земельных участков, формирующие полосу отвода существующей автомобильной дороги
- границы образуемых земельных участков, планируемых для строительства объекта
- характеристика точки границы земельного участка и ее номер
- o 15 - характеристика точки границы земельного участка и ее номер
- o 45 - характеристика точки красной линии и ее номер
- 41.05.0101085.3\У1 - условный номер образуемого земельного участка
- 279 - площадь образуемого земельного участка в кв.м
- проектируемые тротуары и пешеходные дорожки
- o - проектируемая опора линии искусственного электроосвещения
- проектируемая линия искусственного электроосвещения
- А - проектируемая автобусная остановка
- откосы автомобильной дороги
- граница береговой полосы водного объекта (в соответствии со ст.6 "Водного кодекса РФ")

ДОКУМЕНТАЦИЯ ПО ПЛАНИРОВКЕ ТЕРРИТОРИИ					
Изм.	Коп.	Лист	№ док.	Подпись	Дата
Разраб.	Батыргарева	07.19			07.19
ГИП	Анисимова	07.19			07.19
ПРОЕКТ МЕЖЕВАНИЯ ТЕРРИТОРИИ					
13+800 - км 16+400 г. Петропавловск-Камчатский					
Стадия					
Лист					
Листов					
2					
Схема планировочной организации земельных участков					
М 1:1000					
ООО "ДальгеоПрект" г. Хабаровск					

Документация по планировке территории объекта федерального значения
 Расходы на мероприятия по повышению уровня обустройства автомобильных дорог федерального значения. Устройство стационарного электрического освещения, тротуаров и автобусных остановок на автомобильной дороге А-401 подьездная дорога от морского порта Петропавловск-Камчатский к аэропорту Петропавловск-Камчатский (Елизово) на участках км 13+800 - км 16+400 г. Петропавловск-Камчатский, км 18+400 - км 19+800, км 20+400 - км 21+300, км 21+800 - км 22+200, км 22+600 - км 23+000, км 23+600 - км 24+000, км 26+600 - км 27+000, км 27+800 - км 28+200, км 28+700 - км 29+100, км 29+800 - км 30+200, км 30+800 - км 31+200, км 35+040 - км 37+120 г. Елизово, Камчатский край.

ПРОЕКТ МЕЖЕВАНИЯ ТЕРРИТОРИИ
 Схема планировочной организации земельных участков М 1:1000

ПЕТРОПАВЛОВСК-КАМЧАТСКИЙ ГОРОДСКОЙ ОКРУГ
 ЕЛИЗОВСКИЙ МУНИЦИПАЛЬНЫЙ РАЙОН
 (Пионерское сельское поселение)



ПРИМЕЧАНИЯ:
 1. В районе планируемого устройства искусственного электроосвещения, тротуаров и автобусных остановок на автомобильной дороге особо охраняемые природные территории федерального, регионального и местного значения отсутствуют.
 2. Зоны действия публичных сервитутов и объектов культурного и археологического наследия отсутствуют.
 3. Объекты, подлежащие сносу (демонтажу) отсутствуют.

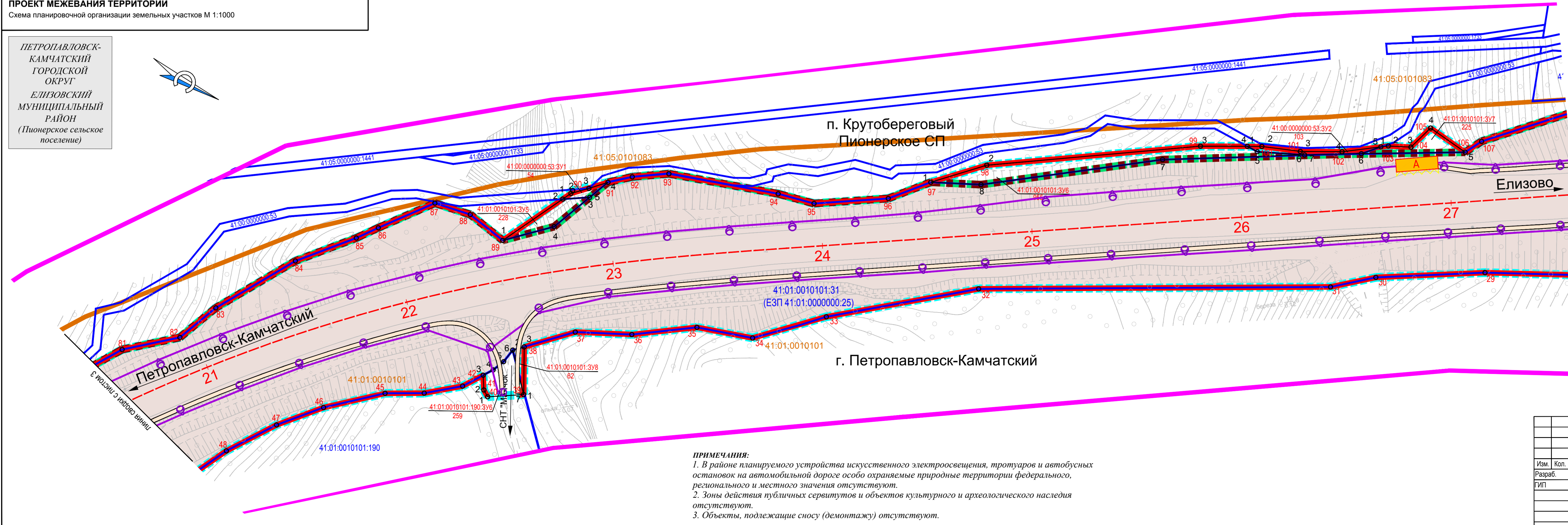
- УСЛОВНЫЕ ОБОЗНАЧЕНИЯ:**
- граница проектируемой территории
 - ось трассы проектируемого участка с пикетажем
 - красные линии
 - граница зоны планируемого размещения объекта устройства искусственного электроосвещения, тротуаров и автобусных остановок
 - граница муниципального образования
 - граница кадастрового квартала по сведениям из ЕГРН
 - граница населенного пункта
 - 41:05:0101075 - номер кадастрового квартала
 - граница земельного участка по сведениям из ЕГРН
 - 41:01:0101075:6 - кадастровый номер земельного участка
 - границы земельных участков, формирующие полосу отвода существующей автомобильной дороги
 - границы образуемых земельных участков, планируемых для строительства объекта
 - o 15 - характерная точка границы земельного участка и ее номер
 - o 45 - характерная точка красной линии и ее номер
 - 41:05:0101085:3У1 279 - условный номер образуемого земельного участка
 - площадь образуемого земельного участка в кв.м
 - проектируемые тротуары и пешеходные дорожки
 - o - проектируемая линия искусственного электроосвещения
 - А - проектируемая автобусная остановка
 - откосы автомобильной дороги

ДОКУМЕНТАЦИЯ ПО ПЛАНИРОВКЕ ТЕРРИТОРИИ						
Изм.	Коп.	Лист	№ док.	Подпись	Дата	
Разраб.	Батыргарева	07.19			07.19	
ГИП	Анисимова	07.19			07.19	
ПРОЕКТ МЕЖЕВАНИЯ ТЕРРИТОРИИ км 13+800 - км 16+400 г. Петропавловск-Камчатский					Стадия	Лист
Схема планировочной организации земельных участков М 1:1000					П	3
					000 "ДальгЕОПроект" г. Хабаровск	

Документация по планировке территории объекта федерального значения
 Расходы на мероприятия по повышению уровня обустройства автомобильных дорог федерального значения. Устройство стационарного электрического освещения, тротуаров и автобусных остановок на автомобильной дороге А-401 подьездная дорога от морского порта Петропавловск-Камчатский к аэропорту Петропавловск-Камчатский (Елизово) на участках км 13+800 - км 16+400 г. Петропавловск-Камчатский, км 18+400 - км 19+800, км 20+400 - км 21+300, км 21+800 - км 22+200, км 22+600 - км 23+000, км 23+600 - км 24+000, км 26+600 - км 27+000, км 27+800 - км 28+200, км 28+700 - км 29+100, км 29+800 - км 30+200, км 30+800 - км 31+200, км 35+040 - км 37+120 г. Елизово, Камчатский край.

ПРОЕКТ МЕЖЕВАНИЯ ТЕРРИТОРИИ
 Схема планировочной организации земельных участков М 1:1000

ПЕТРОПАВЛОВСК-КАМЧАТСКИЙ ГОРОДСКОЙ ОКРУГ
 ЕЛИЗОВСКИЙ МУНИЦИПАЛЬНЫЙ РАЙОН
 (Пионерское сельское поселение)



ПРИМЕЧАНИЯ:
 1. В районе планируемого устройства искусственного электроосвещения, тротуаров и автобусных остановок на автомобильной дороге особо охраняемые природные территории федерального, регионального и местного значения отсутствуют.
 2. Зоны действия публичных сервитутов и объектов культурного и археологического наследия отсутствуют.
 3. Объекты, подлежащие сносу (демонтажу) отсутствуют.

- УСЛОВНЫЕ ОБОЗНАЧЕНИЯ:**
- граница проектируемой территории
 - ось трассы проектируемого участка с пикетажем
 - красные линии
 - граница зоны планируемого размещения объекта устройства искусственного электроосвещения, тротуаров и автобусных остановок
 - граница муниципального образования
 - граница кадастрового квартала по сведениям из ЕГРН
 - граница населенного пункта
 - 41:05:0101075 - номер кадастрового квартала
 - граница земельного участка по сведениям из ЕГРН
 - 41:01:0101075:6 - кадастровый номер земельного участка
 - границы земельных участков, формирующие полосу отвода существующей автомобильной дороги
 - границы образуемых земельных участков, планируемых для строительства объекта
 - o 15 - характерная точка границы земельного участка и ее номер
 - o 45 - характерная точка красной линии и ее номер
 - 41:05:0101085:3У1 279 - условный номер образуемого земельного участка
 - площадь образуемого земельного участка в кв.м
 - проектируемые тротуары и пешеходные дорожки
 - o - проектируемая линия искусственного электроосвещения
 - А - проектируемая автобусная остановка
 - откосы автомобильной дороги

ДОКУМЕНТАЦИЯ ПО ПЛАНИРОВКЕ ТЕРРИТОРИИ						
Изм.	Коп.	Лист	№ док.	Подпись	Дата	
Разраб.	Батыргарева	07.19			07.19	
ГИП	Анисимова	07.19			07.19	
ПРОЕКТ МЕЖЕВАНИЯ ТЕРРИТОРИИ км 13+800 - км 16+400 г. Петропавловск-Камчатский					Стадия	Лист
Схема планировочной организации земельных участков М 1:1000					П	4
					000 "ДальгЕОПроект" г. Хабаровск	


Документация по планировке территории объекта федерального значения

Расходы на мероприятия по повышению уровня обустройства автомобильных дорог федерального значения.
Устройство стационарного электрического освещения, тротуаров и автобусных остановок на автомобильной дороге А-401
подъездная дорога от морского порта Петропавловск-Камчатский к аэропорту Петропавловск-Камчатский (Елизово) на участках
км 13+800 - км 16+400 г. Петропавловск-Камчатский, км 18+800 - км 18+800, км 20+400 - км 21+300, км 21+800 - км 22+200,
км 22+600 - км 23+000, км 23+600 - км 24+000, км 26+600 - км 27+000, км 27+800 - км 28+200, км 28+700 - км 29+100,
км 29+800 - км 30+200, км 30+800 - км 31+200, км 35+040 - км 37+120 г. Елизово, Камчатский край.

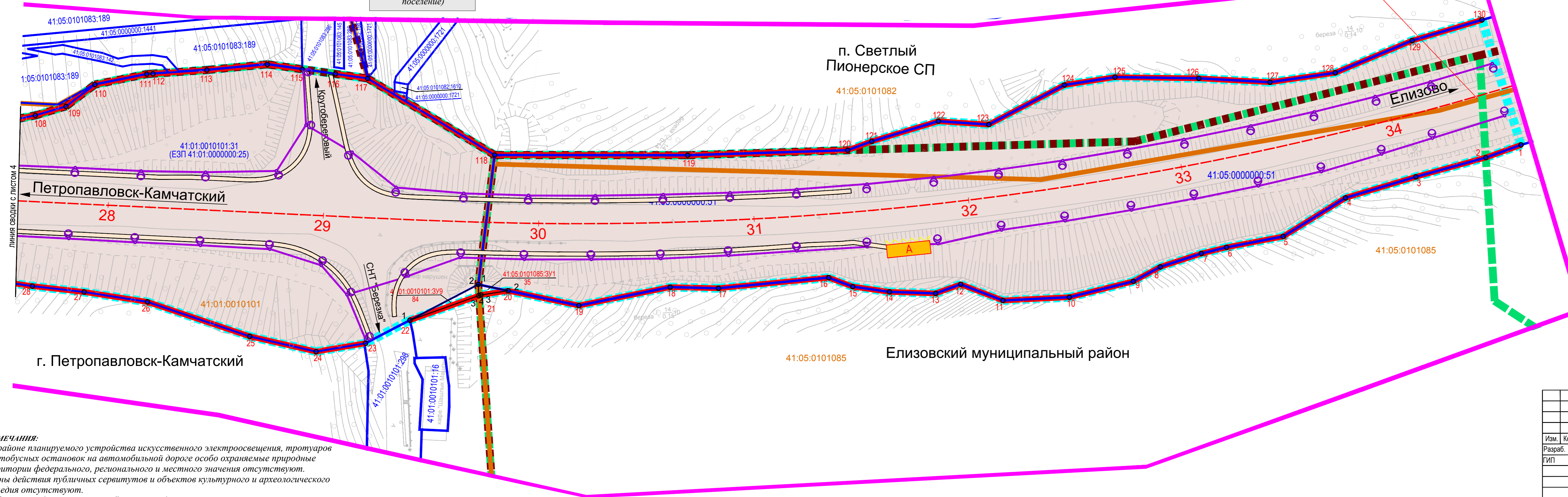
ПРОЕКТ МЕЖЕВАНИЯ ТЕРРИТОРИИ

Схема планировочной организации земельных участков М 1:1000

ПЕТРОПАВЛОВСК-КАМЧАТСКИЙ ГОРОДСКОЙ ОКРУГ
ЕЛИЗОВСКИЙ МУНИЦИПАЛЬНЫЙ РАЙОН
(Пионерское сельское поселение)



Конец устройства стационарного электрического освещения, тротуаров и автобусных остановок ПК34+50 соответствует км 17+040 автомобильной дороги А-401 подъездная дорога от морского порта Петропавловск-Камчатский к аэропорту Петропавловск-Камчатский (Елизово)



- УСЛОВНЫЕ ОБОЗНАЧЕНИЯ:**
- граница проектируемой территории
 - ось трассы проектируемого участка с пикетажом
 - красные линии
 - граница зоны планируемого размещения объекта устройства искусственного электроосвещения, тротуаров и автобусных остановок
 - граница муниципального образования
 - граница кадастрового квартала по сведениям из ЕГРН
 - граница населенного пункта
 - 41:05:0101075 - номер кадастрового квартала
 - граница земельного участка по сведениям из ЕГРН
 - 41:01:0101075:6 - кадастровый номер земельного участка
 - границы земельных участков, формирующие полосу отвода существующей автомобильной дороги
 - границы образуемых земельных участков, планируемых для строительства объекта
 - характерная точка границы земельного участка и ее номер
 - характерная точка красной линии и ее номер
 - 41:05:0101085:3\У1 - условный номер образуемого земельного участка
 - 279 - площадь образуемого земельного участка в кв.м
 - проектируемые тротуары и пешеходные дорожки
 - проектируемая линия искусственного электроосвещения
 - проектируемая автобусная остановка
 - откосы автомобильной дороги

ПРИМЕЧАНИЯ:

1. В районе планируемого устройства искусственного электроосвещения, тротуаров и автобусных остановок на автомобильной дороге особо охраняемые природные территории федерального, регионального и местного значения отсутствуют.
2. Зоны действия публичных сервитутов и объектов культурного и археологического наследия отсутствуют.
3. Объекты, подлежащие сносу (демонтажу) отсутствуют.

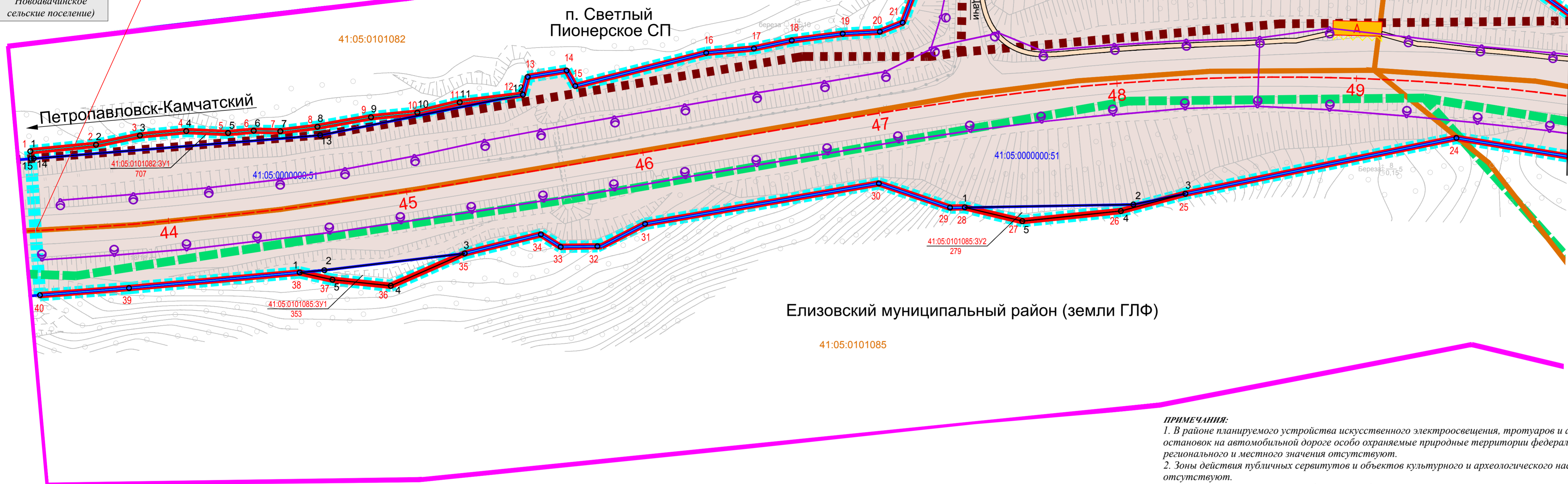
ДОКУМЕНТАЦИЯ ПО ПЛАНИРОВКЕ ТЕРРИТОРИИ					
Устройство стационарного электрического освещения, тротуаров и автобусных остановок на автомобильной дороге А-401 подъездная дорога от морского порта Петропавловск-Камчатский к аэропорту Петропавловск-Камчатский (Елизово) на участках км 13+800 - км 16+400 г. Петропавловск-Камчатский, км 18+800 - км 18+800, км 20+400 - км 21+300, км 21+800 - км 22+200, км 22+600 - км 23+000, км 23+600 - км 24+000, км 26+600 - км 27+000, км 27+800 - км 28+200, км 28+700 - км 29+100, км 29+800 - км 30+200, км 30+800 - км 31+200, км 35+040 - км 37+120 г. Елизово, Камчатский край					
Изм.	Кол.	Лист	№ док.	Подпись	Дата
		Батыргареев			07.19
Разраб.		Анисимова			07.19
ПРОЕКТ МЕЖЕВАНИЯ ТЕРРИТОРИИ					
км 13+800 - км 16+400 г. Петропавловск-Камчатский					
Стадия	Лист	Листов			
П	5				
Схема планировочной организации земельных участков М 1:1000					
ООО "ДальГеоПроект" г. Хабаровск					

Документация по планировке территории объекта федерального значения
 Расходы на мероприятия по повышению уровня обустройства автомобильных дорог федерального значения.
 Устройство стационарного электрического освещения, тротуаров и автобусных остановок на автомобильной дороге А-401
 подъездная дорога от морского порта Петропавловск-Камчатский к аэропорту Петропавловск-Камчатский (Елизово) на участках
 км 13+800 - км 16+400 г. Петропавловск-Камчатский, км 16+400 - км 18+800, км 20+400 - км 21+300, км 21+800 - км 22+200,
 км 22+600 - км 23+000, км 23+600 - км 24+000, км 24+600 - км 27+000, км 27+800 - км 28+200, км 28+700 - км 29+100,
 км 29+800 - км 30+200, км 30+800 - км 31+200, км 35+040 - км 37+120 г. Елизово, Камчатский край.

ПРОЕКТ МЕЖЕВАНИЯ ТЕРРИТОРИИ
 Схема планировочной организации земельных участков М 1:1000

**ЕЛИЗОВСКИЙ
 МУНИЦИПАЛЬНЫЙ
 РАЙОН**
 (Пионерское и
 Новоавачинское
 сельские поселения)

Начало устройства стационарного электрического освещения, тротуаров и автобусных остановок ПК43+45 соответствует км 17+950 автомобильной дороги А-401 подъездная дорога от морского порта Петропавловск-Камчатский к аэропорту Петропавловск-Камчатский (Елизово)



Елизовский муниципальный район (земли ГЛФ)

ПРИМЕЧАНИЯ:
 1. В районе планируемого устройства искусственного электроосвещения, тротуаров и автобусных остановок на автомобильной дороге особо охраняемые природные территории федерального, регионального и местного значения отсутствуют.
 2. Зоны действия публичных сервитутов и объектов культурного и археологического наследия отсутствуют.
 3. Объекты, подлежащие сносу (демонтажу) отсутствуют.

- УСЛОВНЫЕ ОБОЗНАЧЕНИЯ:**
- граница проектируемой территории
 - ось трассы проектируемого участка с пикетажем
 - красные линии
 - граница муниципального образования
 - граница кадастрового квартала по сведениям из ЕГРН
 - граница населенного пункта
 - 41:05:0101075 - номер кадастрового квартала
 - граница земельного участка по сведениям из ЕГРН
 - 41:01:0101075:6 - кадастровый номер земельного участка
 - границы земельных участков, формирующие полосу отвода существующей автомобильной дороги
 - границы образуемых земельных участков, планируемых для строительства объекта
 - o 15 - характерная точка границы земельного участка и ее номер
 - o 45 - характерная точка красной линии и ее номер
 - 41:05:0101085:3У1
279 - условный номер образуемого земельного участка
- площадь образуемого земельного участка в кв.м
 - проектируемые тротуары и пешеходные дорожки
 - проектируемая опора линии искусственного электроосвещения
 - проектируемая линия искусственного электроосвещения
 - проектируемая автобусная остановка
 - откосы автомобильной дороги
 - граница зоны планируемого размещения объекта устройства искусственного электроосвещения, тротуаров и автобусных остановок

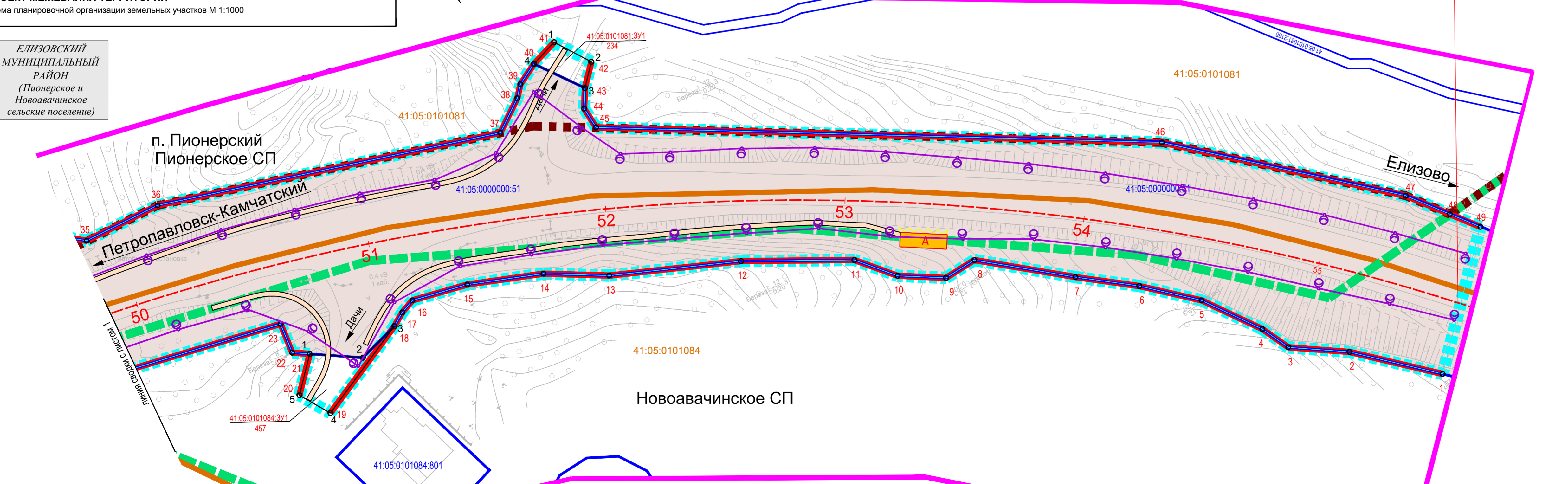
ДОКУМЕНТАЦИЯ ПО ПЛАНИРОВКЕ ТЕРРИТОРИИ					Стадия		
Изм.	Коп.	Лист	№ док.	Подпись	Дата	Лист	Листов
Разраб.		Батыргареев			07.19	1	2
ГИП		Анисимова			07.19		
ПРОЕКТ МЕЖЕВАНИЯ ТЕРРИТОРИИ км 18+400 - км 18+800						П	1
Схема планировочной организации земельных участков М 1:1000							2

Документация по планировке территории объекта федерального значения
 Расходы на мероприятия по повышению уровня обустройства автомобильных дорог федерального значения.
 Устройство стационарного электрического освещения, тротуаров и автобусных остановок на автомобильной дороге А-401
 подъездная дорога от морского порта Петропавловск-Камчатский к аэропорту Петропавловск-Камчатский (Елизово) на участках
 км 13+800 - км 16+400 г. Петропавловск-Камчатский, км 16+400 - км 18+800, км 20+400 - км 21+300, км 21+800 - км 22+200,
 км 22+600 - км 23+000, км 23+600 - км 24+000, км 24+600 - км 27+000, км 27+800 - км 28+200, км 28+700 - км 29+100,
 км 29+800 - км 30+200, км 30+800 - км 31+200, км 35+040 - км 37+120 г. Елизово, Камчатский край.

ПРОЕКТ МЕЖЕВАНИЯ ТЕРРИТОРИИ
 Схема планировочной организации земельных участков М 1:1000

**ЕЛИЗОВСКИЙ
 МУНИЦИПАЛЬНЫЙ
 РАЙОН**
 (Пионерское и
 Новоавачинское
 сельские поселения)

Конец устройства стационарного электрического освещения, тротуаров и автобусных остановок ПК55+60 соответствует км 19+130 автомобильной дороги А-401 подъездная дорога от морского порта Петропавловск-Камчатский к аэропорту Петропавловск-Камчатский (Елизово)



Новоавачинское СП

ПРИМЕЧАНИЯ:
 1. В районе планируемого устройства искусственного электроосвещения, тротуаров и автобусных остановок на автомобильной дороге особо охраняемые природные территории федерального, регионального и местного значения отсутствуют.
 2. Зоны действия публичных сервитутов и объектов культурного и археологического наследия отсутствуют.
 3. Объекты, подлежащие сносу (демонтажу) отсутствуют.

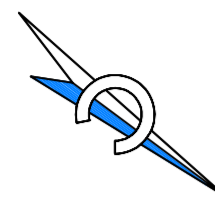
- УСЛОВНЫЕ ОБОЗНАЧЕНИЯ:**
- граница проектируемой территории
 - ось трассы проектируемого участка с пикетажем
 - красные линии
 - граница муниципального образования
 - граница кадастрового квартала по сведениям из ЕГРН
 - граница населенного пункта
 - 41:05:0101075 - номер кадастрового квартала
 - граница земельного участка по сведениям из ЕГРН
 - 41:01:0101075:6 - кадастровый номер земельного участка
 - границы земельных участков, формирующие полосу отвода существующей автомобильной дороги
 - границы образуемых земельных участков, планируемых для строительства объекта
 - o 15 - характерная точка границы земельного участка и ее номер
 - o 45 - характерная точка красной линии и ее номер
 - 41:05:0101085:3У1
279 - условный номер образуемого земельного участка
- площадь образуемого земельного участка в кв.м
 - проектируемые тротуары и пешеходные дорожки
 - проектируемая опора линии искусственного электроосвещения
 - проектируемая линия искусственного электроосвещения
 - проектируемая автобусная остановка
 - откосы автомобильной дороги
 - граница зоны планируемого размещения объекта устройства искусственного электроосвещения, тротуаров и автобусных остановок

ДОКУМЕНТАЦИЯ ПО ПЛАНИРОВКЕ ТЕРРИТОРИИ					Стадия		
Изм.	Коп.	Лист	№ док.	Подпись	Дата	Лист	Листов
Разраб.		Батыргареев			07.19	2	
ГИП		Анисимова			07.19		
ПРОЕКТ МЕЖЕВАНИЯ ТЕРРИТОРИИ км 18+400 - км 18+800						П	2
Схема планировочной организации земельных участков М 1:1000							

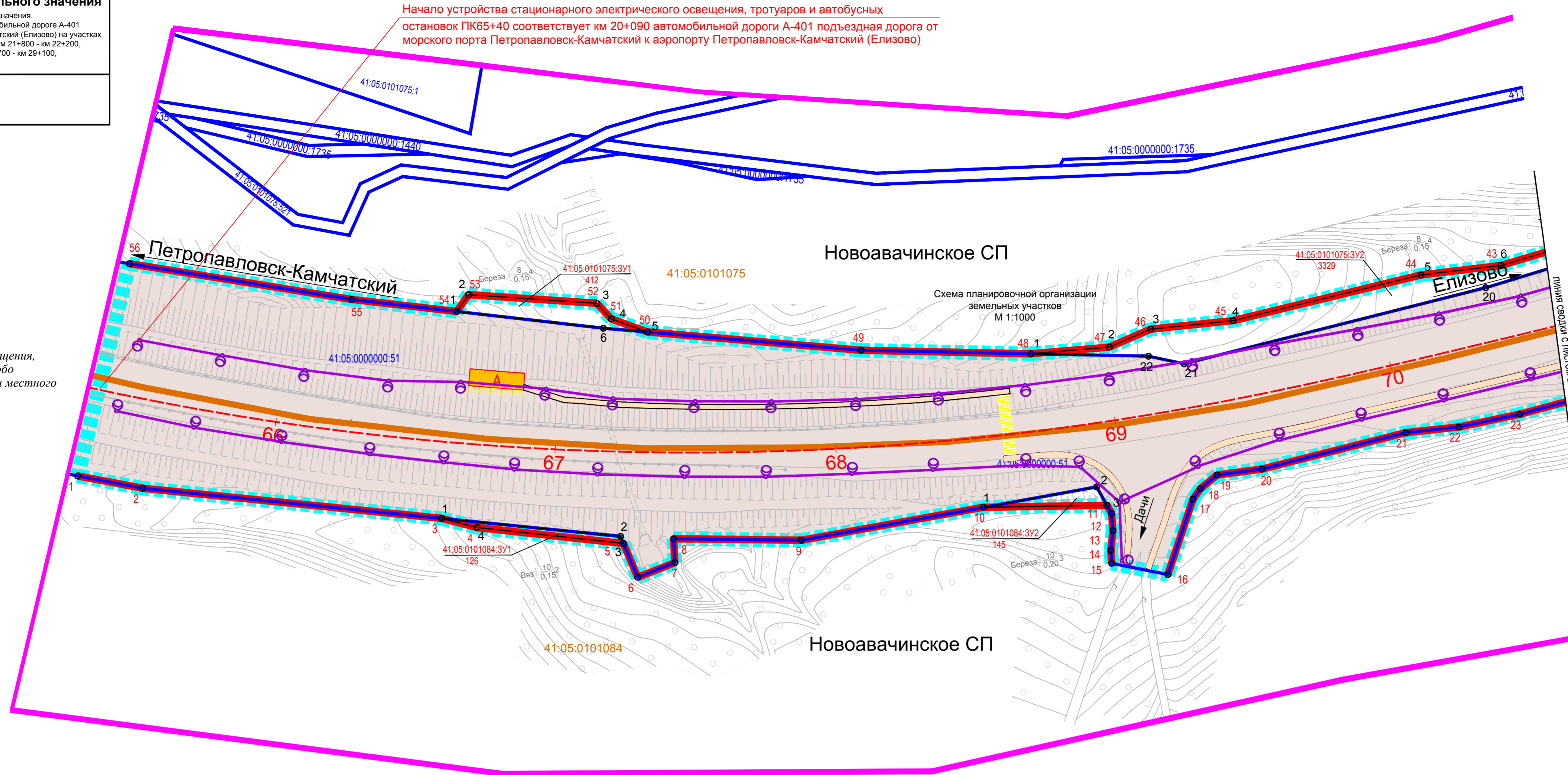
Документация по планировке территории объекта федерального значения
 Расходы на мероприятия по повышению уровня обустройства автомобильных дорог федерального значения. Устройство стационарного электрического освещения, тротуаров и автобусных остановок на автомобильной дороге А-401 подъездная дорога от морского порта Петропавловск-Камчатский к аэропорту Петропавловск-Камчатский (Елизово) на участках км 13+800 - км 16+400 г. Петропавловск-Камчатский, км 18+400 - км 19+800, км 20+400 - км 21+300, км 21+800 - км 22+200, км 22+600 - км 23+000, км 23+600 - км 24+000, км 26+600 - км 27+000, км 27+800 - км 28+200, км 28+700 - км 29+100, км 29+800 - км 30+200, км 30+800 - км 31+200, км 35+040 - км 37+120 г. Елизово, Камчатский край.

ПРОЕКТ МЕЖЕВАНИЯ ТЕРРИТОРИИ
 Схема планировочной организации земельных участков М 1:1000

ЕЛИЗОВСКИЙ МУНИЦИПАЛЬНЫЙ РАЙОН
 (Новоавачинское сельское поселение)



ПРИМЕЧАНИЯ:
 1. В районе планируемого устройства искусственного электроосвещения, тротуаров и автобусных остановок на автомобильной дороге особо охраняемые природные территории федерального, регионального и местного значения отсутствуют.
 2. Зоны действия публичных сервитутов и объектов культурного и археологического наследия отсутствуют.
 3. Объекты, подлежащие сносу (демонтажу) отсутствуют.




- УСЛОВНЫЕ ОБОЗНАЧЕНИЯ:**
- граница проектируемой территории
 - ось трассы проектируемого участка с пикетажем
 - красные линии
 - граница кадастрового квартала по сведениям из ЕГРН
 - граница земельного участка по сведениям из ЕГРН
 - границы земельных участков, формирующие полосу отвода существующей автомобильной дороги
 - границы образуемых земельных участков, планируемых для строительства объекта
 - 15 - характерная точка границы земельного участка и ее номер
 - 45 - характерная точка красной линии и ее номер
 - 41.05.0101085.3У1
279 - условный номер образуемого земельного участка
- площадь образуемого земельного участка в кв.м
 - проектируемые тротуары и пешеходные дорожки
 - ⊗ - проектируемая опора линии искусственного электроосвещения
 - проектируемая линия искусственного электроосвещения
 - А - проектируемая автобусная остановка
 - откосы автомобильной дороги
 - граница зоны планируемого размещения объекта устройства искусственного электроосвещения, тротуаров и автобусных остановок

ДОКУМЕНТАЦИЯ ПО ПЛАНИРОВКЕ ТЕРРИТОРИИ									
Изм.	Коп.	Лист	№ док.	Подпись	Дата	Устройство стационарного электрического освещения, тротуаров и автобусных остановок на автомобильной дороге А-401 подъездная дорога от морского порта Петропавловск-Камчатский к аэропорту Петропавловск-Камчатский (Елизово) на участках км 13+800 - км 16+400 г. Петропавловск-Камчатский, км 18+400 - км 19+800, км 20+400 - км 21+300, км 21+800 - км 22+200, км 22+600 - км 23+000, км 23+600 - км 24+000, км 26+600 - км 27+000, км 27+800 - км 28+200, км 28+700 - км 29+100, км 29+800 - км 30+200, км 30+800 - км 31+200, км 35+040 - км 37+120 г. Елизово, Камчатский край			
Разраб.		Батыргарева			07.19	ПРОЕКТ МЕЖЕВАНИЯ ТЕРРИТОРИИ км 20+400 - км 21+300; км 21+800 - км 22+200	Стадия	Лист	Листов
ГИП		Анисимова			07.19				
						ООО "ДальгеоПрект" г. Хабаровск			

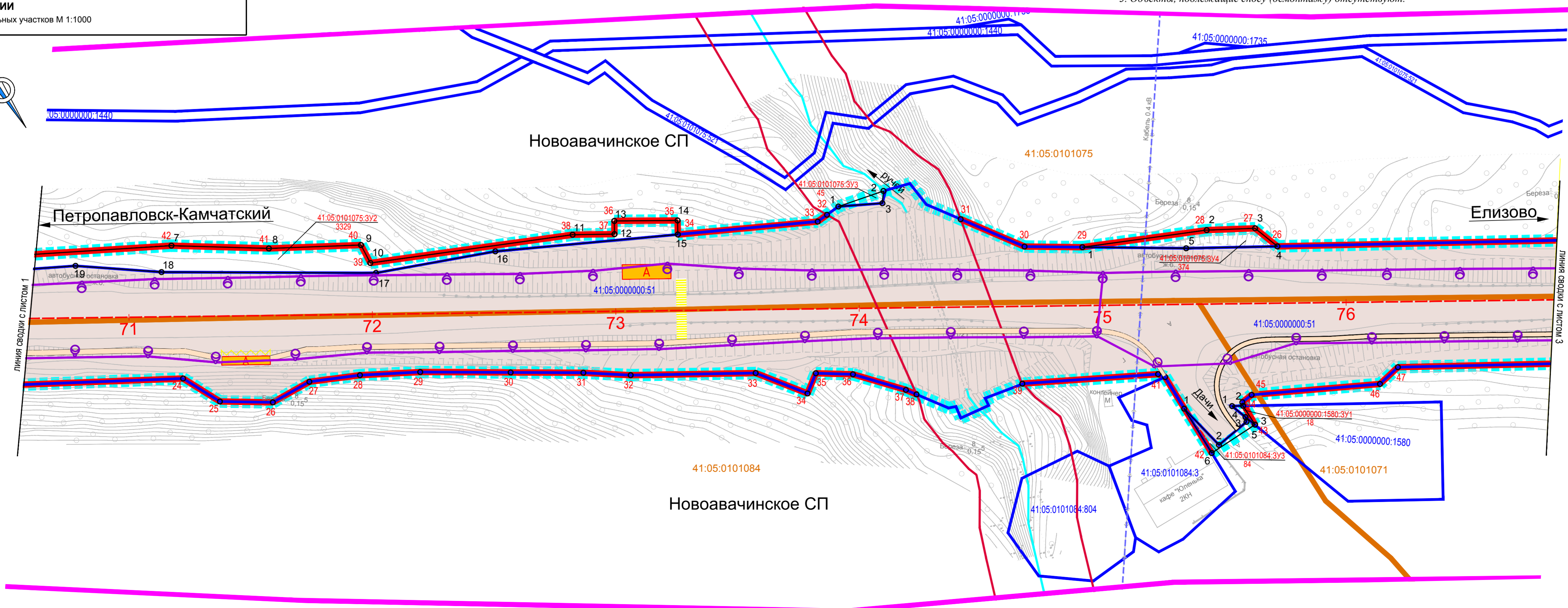
Документация по планировке территории объекта федерального значения
 Расходы на мероприятия по повышению уровня обустройства автомобильных дорог федерального значения. Устройство стационарного электрического освещения, тротуаров и автобусных остановок на автомобильной дороге А-401 подъездная дорога от морского порта Петропавловск-Камчатский к аэропорту Петропавловск-Камчатский (Елизово) на участках км 13+800 - км 16+400 г. Петропавловск-Камчатский, км 18+400 - км 19+800, км 20+400 - км 21+300, км 21+800 - км 22+200, км 22+600 - км 23+000, км 23+600 - км 24+000, км 26+600 - км 27+000, км 27+800 - км 28+200, км 28+700 - км 29+100, км 29+800 - км 30+200, км 30+800 - км 31+200, км 35+040 - км 37+120 г. Елизово, Камчатский край.

ПРОЕКТ МЕЖЕВАНИЯ ТЕРРИТОРИИ
 Схема планировочной организации земельных участков М 1:1000

ЕЛИЗОВСКИЙ МУНИЦИПАЛЬНЫЙ РАЙОН
 (Новоавачинское сельское поселение)



ПРИМЕЧАНИЯ:
 1. В районе планируемого устройства искусственного электроосвещения, тротуаров и автобусных остановок на автомобильной дороге особо охраняемые природные территории федерального, регионального и местного значения отсутствуют.
 2. Зоны действия публичных сервитутов и объектов культурного и археологического наследия отсутствуют.
 3. Объекты, подлежащие сносу (демонтажу) отсутствуют.



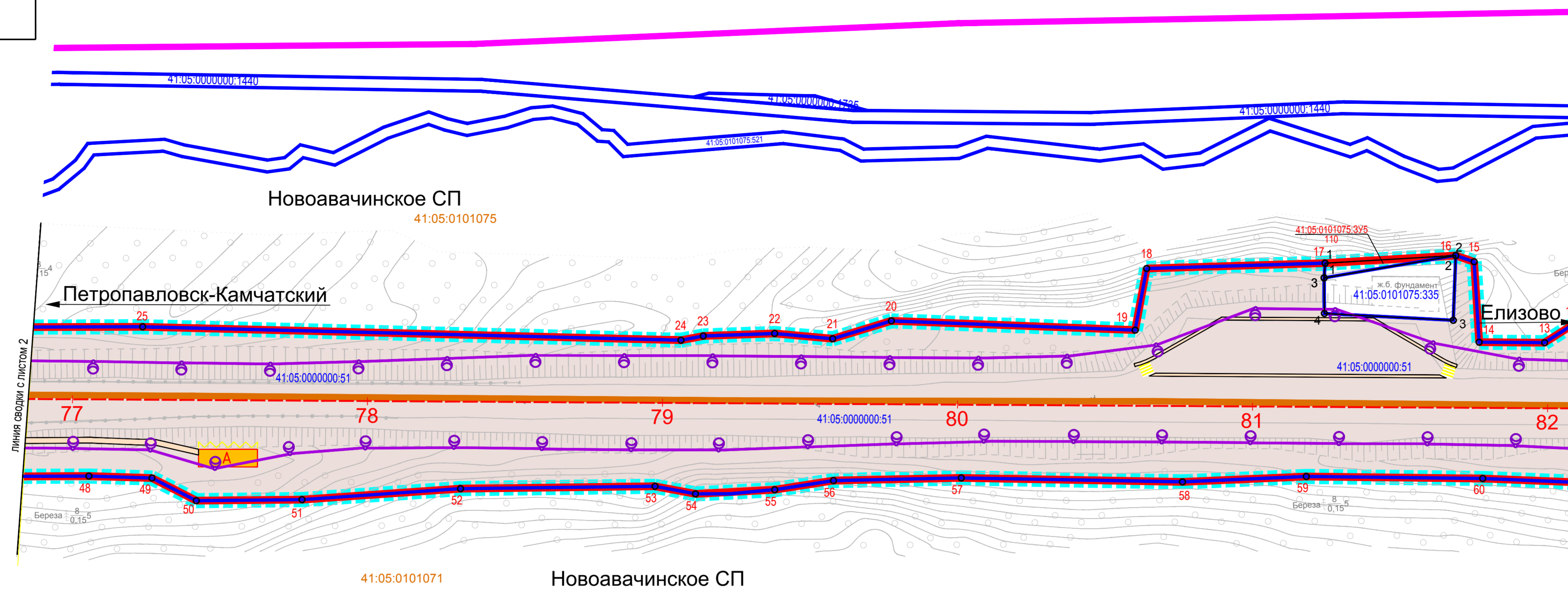
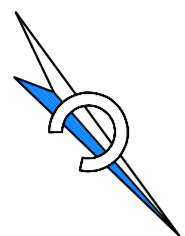
- УСЛОВНЫЕ ОБОЗНАЧЕНИЯ:**
- граница проектируемой территории
 - ось трассы проектируемого участка с пикетажем
 - красные линии
 - граница кадастрового квартала по сведениям из ЕГРН
 - граница земельного участка по сведениям из ЕГРН
 - границы земельных участков, формирующие полосу отвода существующей автомобильной дороги
 - границы образуемых земельных участков, планируемых для строительства объекта
 - 15 - характерная точка границы земельного участка и ее номер
 - 45 - характерная точка красной линии и ее номер
 - 41.05.0101085.3У1
279 - условный номер образуемого земельного участка
- площадь образуемого земельного участка в кв.м
 - проектируемые тротуары и пешеходные дорожки
 - ⊗ - проектируемая опора линии искусственного электроосвещения
 - проектируемая линия искусственного электроосвещения
 - А - проектируемая автобусная остановка
 - откосы автомобильной дороги
 - граница береговой полосы водного объекта (в соответствии со ст.6 "Водного кодекса РФ")
 - граница зоны планируемого размещения объекта устройства искусственного электроосвещения, тротуаров и автобусных остановок

ДОКУМЕНТАЦИЯ ПО ПЛАНИРОВКЕ ТЕРРИТОРИИ									
Изм.	Коп.	Лист	№ док.	Подпись	Дата	Устройство стационарного электрического освещения, тротуаров и автобусных остановок на автомобильной дороге А-401 подъездная дорога от морского порта Петропавловск-Камчатский к аэропорту Петропавловск-Камчатский (Елизово) на участках км 13+800 - км 16+400 г. Петропавловск-Камчатский, км 18+400 - км 19+800, км 20+400 - км 21+300, км 21+800 - км 22+200, км 22+600 - км 23+000, км 23+600 - км 24+000, км 26+600 - км 27+000, км 27+800 - км 28+200, км 28+700 - км 29+100, км 29+800 - км 30+200, км 30+800 - км 31+200, км 35+040 - км 37+120 г. Елизово, Камчатский край			
Разраб.		Батыргарева			07.19	ПРОЕКТ МЕЖЕВАНИЯ ТЕРРИТОРИИ км 20+400 - км 21+300; км 21+800 - км 22+200	Стадия	Лист	Листов
ГИП		Анисимова			07.19				
						ООО "ДальгеоПрект" г. Хабаровск			

Документация по планировке территории объекта федерального значения
 Расходы на мероприятия по повышению уровня обустройства автомобильных дорог федерального значения. Устройство стационарного электрического освещения, тротуаров и автобусных остановок на автомобильной дороге А-401 подъездная дорога от морского порта Петропавловск-Камчатский к аэропорту Петропавловск-Камчатский (Елизово) на участках км 13+800 - км 16+400 г. Петропавловск-Камчатский, км 18+400 - км 19+800, км 20+400 - км 21+300, км 21+800 - км 22+200, км 22+600 - км 23+000, км 23+600 - км 24+000, км 26+600 - км 27+000, км 27+800 - км 29+200, км 29+700 - км 29+100, км 29+800 - км 30+200, км 30+800 - км 31+200, км 35+040 - км 37+120 г. Елизово, Камчатский край.

ПРОЕКТ МЕЖЕВАНИЯ ТЕРРИТОРИИ
 Схема планировочной организации земельных участков М 1:1000

ЕЛИЗОВСКИЙ
 МУНИЦИПАЛЬНЫЙ
 РАЙОН
 (Новоавачинское
 сельское поселение)



ПРИМЕЧАНИЯ:
 1. В районе планируемого устройства искусственного электроосвещения, тротуаров и автобусных остановок на автомобильной дороге особо охраняемые природные территории федерального, регионального и местного значения отсутствуют.
 2. Зоны действия публичных сервитутов и объектов культурного и археологического наследия отсутствуют.
 3. Объекты, подлежащие сносу (демонтажу) отсутствуют.

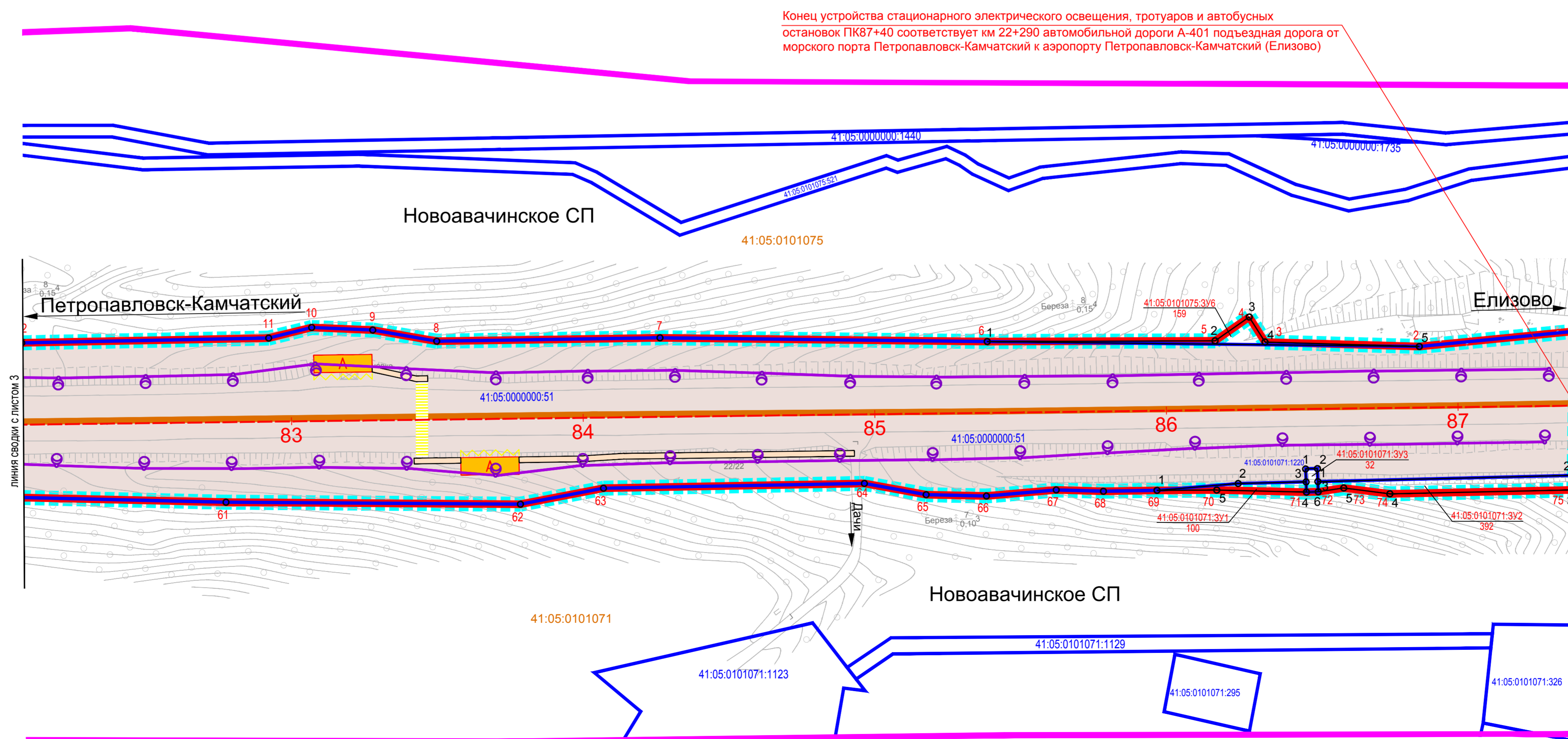
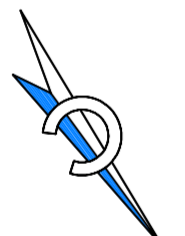
- УСЛОВНЫЕ ОБОЗНАЧЕНИЯ:**
- - граница проектируемой территории
 - - ось трассы проектируемого участка с пикетажем
 - - красные линии
 - - граница кадастрового квартала по сведениям из ЕГРН
 - 41:05.50101075 - номер кадастрового квартала
 - - граница земельного участка по сведениям из ЕГРН
 - 41:05.0101075.6 - кадастровый номер земельного участка
 - границы земельных участков, формирующие полосу отвода существующей автомобильной дороги
 - границы образуемых земельных участков, планируемых для строительства объекта
 - o 15 - характерная точка границы земельного участка и ее номер
 - o 45 - характерная точка красной линии и ее номер
 - 41:05.0101085.3У1 279 - условный номер образуемого земельного участка - площадь образуемого земельного участка в кв.м
 - проектируемые тротуары и пешеходные дорожки
 - o - проектируемая опора линии искусственного электроосвещения
 - - проектируемая линия искусственного электроосвещения
 - А - проектируемая автобусная остановка
 - откосы автомобильной дороги
 - граница зоны планируемого размещения объекта устройства искусственного электроосвещения, тротуаров и автобусных остановок

ДОКУМЕНТАЦИЯ ПО ПЛАНИРОВКЕ ТЕРРИТОРИИ							
Изм.	Коп.	Лист	№ док.	Подпись	Дата		
Разраб.	Батыргарева				07.19		
ГИП	Анисимова				07.19		
ПРОЕКТ МЕЖЕВАНИЯ ТЕРРИТОРИИ км 20+400 - км 21+300; км 21+800 - км 22+200					Стадия	Лист	Листов
Схема планировочной организации земельных участков М 1:1000					П	3	
					ООО "ДальгЕОПрект" г. Хабаровск		

Документация по планировке территории объекта федерального значения
 Расходы на мероприятия по повышению уровня обустройства автомобильных дорог федерального значения. Устройство стационарного электрического освещения, тротуаров и автобусных остановок на автомобильной дороге А-401 подъездная дорога от морского порта Петропавловск-Камчатский к аэропорту Петропавловск-Камчатский (Елизово) на участках км 13+800 - км 16+400 г. Петропавловск-Камчатский, км 18+400 - км 19+800, км 20+400 - км 21+300, км 21+800 - км 22+200, км 22+600 - км 23+000, км 23+600 - км 24+000, км 26+600 - км 27+000, км 27+800 - км 29+200, км 29+700 - км 29+100, км 29+800 - км 30+200, км 30+800 - км 31+200, км 35+040 - км 37+120 г. Елизово, Камчатский край.

ПРОЕКТ МЕЖЕВАНИЯ ТЕРРИТОРИИ
 Схема планировочной организации земельных участков М 1:1000

ЕЛИЗОВСКИЙ
 МУНИЦИПАЛЬНЫЙ
 РАЙОН
 (Новоавачинское
 сельское поселение)



ПРИМЕЧАНИЯ:
 1. В районе планируемого устройства искусственного электроосвещения, тротуаров и автобусных остановок на автомобильной дороге особо охраняемые природные территории федерального, регионального и местного значения отсутствуют.
 2. Зоны действия публичных сервитутов и объектов культурного и археологического наследия отсутствуют.
 3. Объекты, подлежащие сносу (демонтажу) отсутствуют.

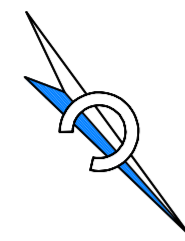
- УСЛОВНЫЕ ОБОЗНАЧЕНИЯ:**
- - граница проектируемой территории
 - - ось трассы проектируемого участка с пикетажем
 - - красные линии
 - - граница кадастрового квартала по сведениям из ЕГРН
 - 41:05.50101075 - номер кадастрового квартала
 - - граница земельного участка по сведениям из ЕГРН
 - 41:05.0101075.6 - кадастровый номер земельного участка
 - границы земельных участков, формирующие полосу отвода существующей автомобильной дороги
 - границы образуемых земельных участков, планируемых для строительства объекта
 - o 15 - характерная точка границы земельного участка и ее номер
 - o 45 - характерная точка красной линии и ее номер
 - 41:05.0101085.3У1 279 - условный номер образуемого земельного участка - площадь образуемого земельного участка в кв.м
 - проектируемые тротуары и пешеходные дорожки
 - o - проектируемая опора линии искусственного электроосвещения
 - - проектируемая линия искусственного электроосвещения
 - А - проектируемая автобусная остановка
 - откосы автомобильной дороги
 - граница зоны планируемого размещения объекта устройства искусственного электроосвещения, тротуаров и автобусных остановок

ДОКУМЕНТАЦИЯ ПО ПЛАНИРОВКЕ ТЕРРИТОРИИ							
Изм.	Коп.	Лист	№ док.	Подпись	Дата		
Разраб.	Батыргарева				07.19		
ГИП	Анисимова				07.19		
ПРОЕКТ МЕЖЕВАНИЯ ТЕРРИТОРИИ км 20+400 - км 21+300; км 21+800 - км 22+200					Стадия	Лист	Листов
Схема планировочной организации земельных участков М 1:1000					П	4	
					ООО "ДальгЕОПрект" г. Хабаровск		

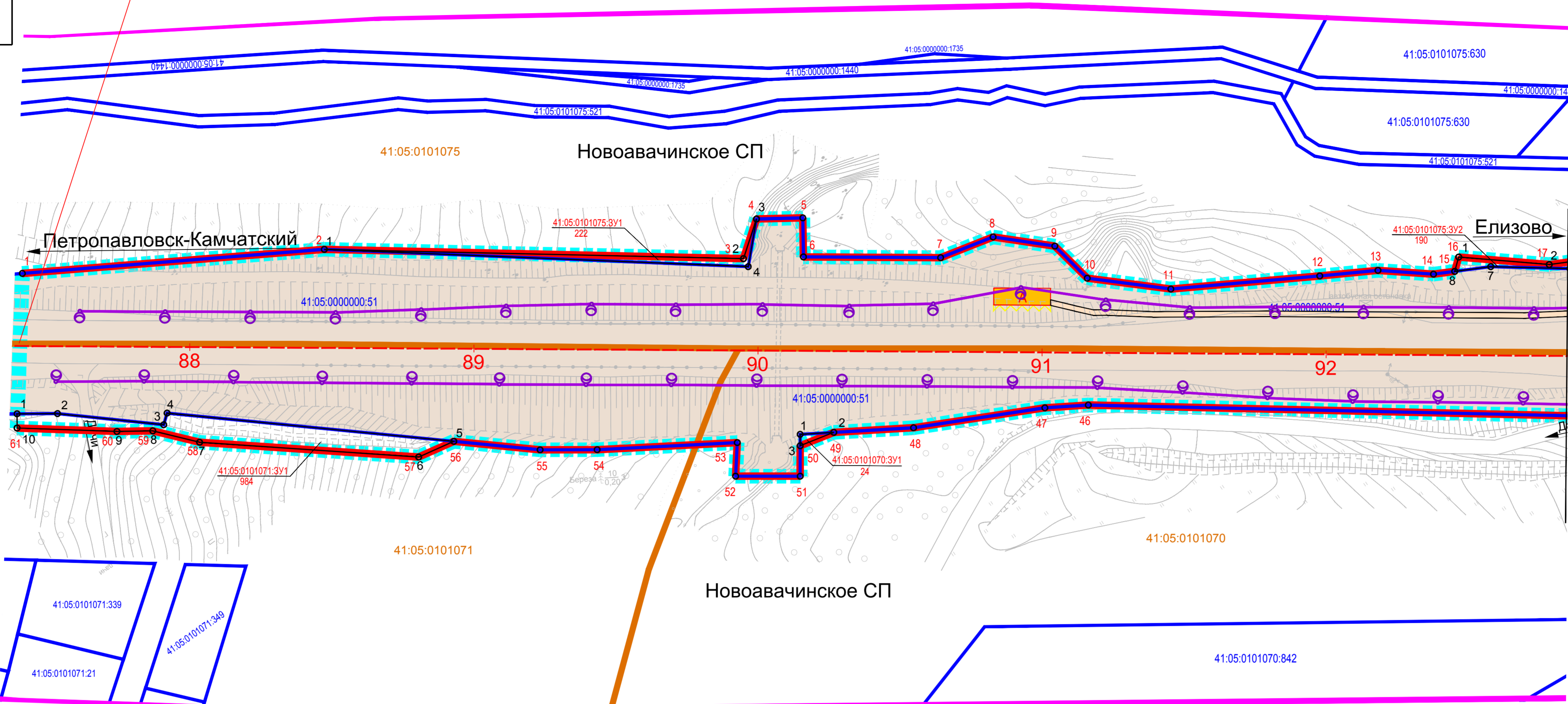
Документация по планировке территории объекта федерального значения
 Расходы на мероприятия по повышению уровня обустройства автомобильных дорог федерального значения.
 Устройство стационарного электрического освещения, тротуаров и автобусных остановок на автомобильной дороге А-401
 подъездная дорога от морского порта Петропавловск-Камчатский к аэропорту Петропавловск-Камчатский (Елизово) на участках
 км 13+800 - км 16+400 г. Петропавловск-Камчатский, км 18+400 - км 19+800, км 20+400 - км 21+300, км 21+600 - км 22+200,
 км 22+600 - км 23+000, км 23+600 - км 24+000, км 26+600 - км 27+000, км 27+800 - км 28+200, км 28+700 - км 29+100,
 км 29+800 - км 30+200, км 30+800 - км 31+200, км 35+040 - км 37+120 г. Елизово, Камчатский край.

ПРОЕКТ МЕЖЕВАНИЯ ТЕРРИТОРИИ
 Схема планировочной организации земельных участков М 1:1000

**ЕЛИЗОВСКИЙ
 МУНИЦИПАЛЬНЫЙ
 РАЙОН**
 (Новоавачинское
 сельское поселение)



Начало устройства стационарного электрического освещения, тротуаров и автобусных остановок ПК87+40 соответствует км 22+290 автомобильной дороги А-401 подъездная дорога от морского порта Петропавловск-Камчатский к аэропорту Петропавловск-Камчатский (Елизово)



ПРИМЕЧАНИЯ:
 1. В районе планируемого устройства искусственного электроосвещения, тротуаров и автобусных остановок на автомобильной дороге особо охраняемые природные территории федерального, регионального и местного значения отсутствуют.
 2. Зоны действия публичных сервитутов и объектов культурного и археологического наследия отсутствуют.
 3. Объекты, подлежащие сносу (демонтажу) отсутствуют.

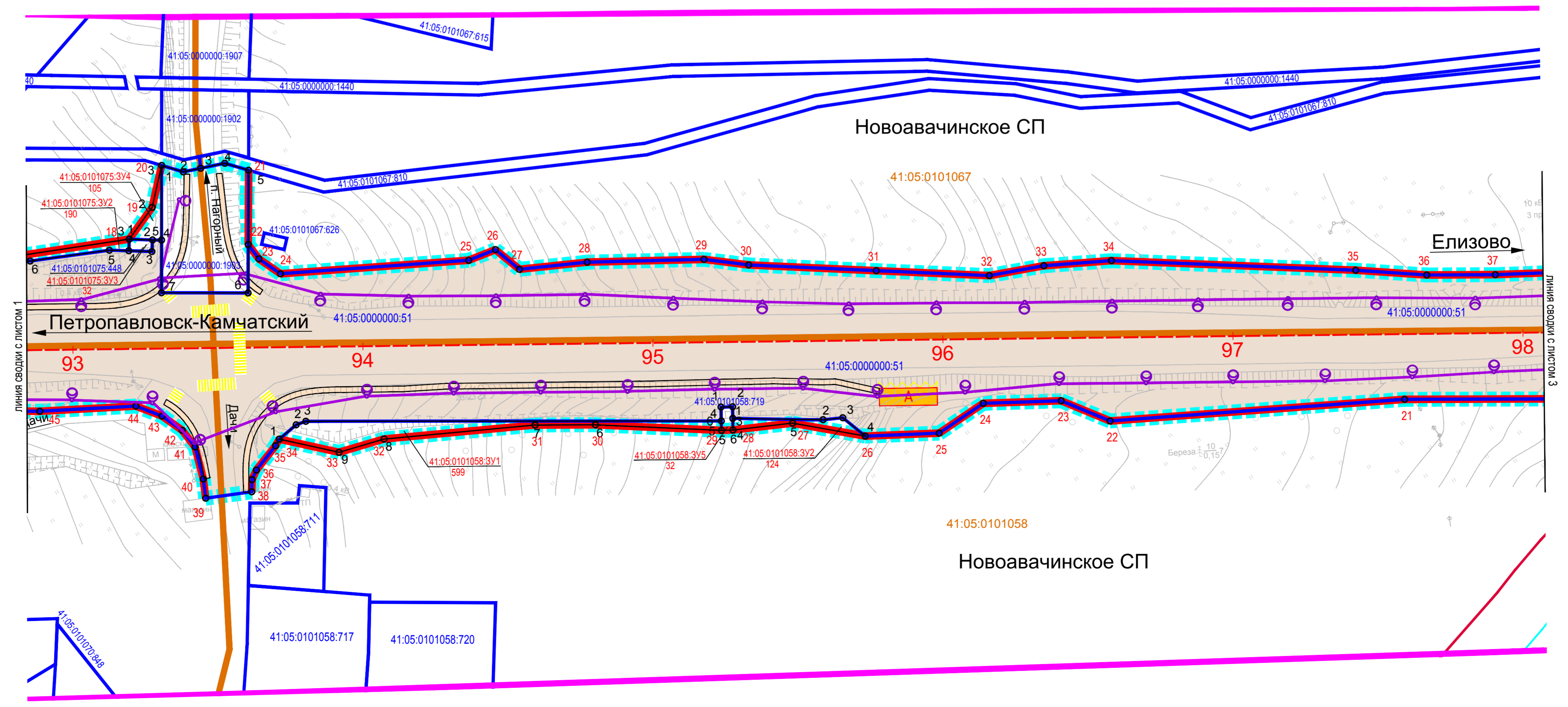
- УСЛОВНЫЕ ОБОЗНАЧЕНИЯ:**
- граница проектируемой территории
 - ось трассы проектируемого участка с пикетажем
 - красные линии
 - граница кадастрового квартала по сведениям из ЕГРН
 - граница земельного участка по сведениям из ЕГРН
 - границы земельных участков, формирующие полосу отвода существующей автомобильной дороги
 - границы образуемых земельных участков, планируемых для строительства объекта
 - характерная точка границы земельного участка и ее номер
 - характерная точка красной линии и ее номер
 - условный номер образуемого земельного участка
- площадь образуемого земельного участка в кв.м
 - проектируемые тротуары и пешеходные дорожки
 - проектируемая опора линии искусственного электроосвещения
 - проектируемая линия искусственного электроосвещения
 - проектируемая автобусная остановка
 - откосы автомобильной дороги
 - граница зоны планируемого размещения объекта устройства искусственного электроосвещения, тротуаров и автобусных остановок

ДОКУМЕНТАЦИЯ ПО ПЛАНИРОВКЕ ТЕРРИТОРИИ					
Изм.	Коп.	Лист	№ док.	Подпись	Дата
Разраб.	Батыргареев	07.19			
ГИП	Анисимова	07.19			
Устройство стационарного электрического освещения, тротуаров и автобусных остановок на автомобильной дороге А-401 подъездная дорога от морского порта Петропавловск-Камчатский к аэропорту Петропавловск-Камчатский (Елизово) на участках км 13+800 - км 16+400 г. Петропавловск-Камчатский, км 18+400 - км 19+800, км 20+400 - км 21+300, км 21+600 - км 22+200, км 22+600 - км 23+000, км 23+600 - км 24+000, км 26+600 - км 27+000, км 27+800 - км 28+200, км 28+700 - км 29+100, км 29+800 - км 30+200, км 30+800 - км 31+200, км 35+040 - км 37+120 г. Елизово, Камчатский край					
ПРОЕКТ МЕЖЕВАНИЯ ТЕРРИТОРИИ км 22+600 - км 23+000; км 23+600 - км 24+000					
Схема планировочной организации земельных участков М 1:1000					
			Стадия	Лист	Листов
			П	1	4
			000 "ДальгЕОПрект" г. Хабаровск		

Документация по планировке территории объекта федерального значения
 Расходы на мероприятия по повышению уровня обустройства автомобильных дорог федерального значения.
 Устройство стационарного электрического освещения, тротуаров и автобусных остановок на автомобильной дороге А-401
 подъездная дорога от морского порта Петропавловск-Камчатский к аэропорту Петропавловск-Камчатский (Елизово) на участках
 км 13+800 - км 16+400 г. Петропавловск-Камчатский, км 18+400 - км 19+800, км 20+400 - км 21+300, км 21+600 - км 22+200,
 км 22+600 - км 23+000, км 23+600 - км 24+000, км 26+600 - км 27+000, км 27+800 - км 28+200, км 28+700 - км 29+100,
 км 29+800 - км 30+200, км 30+800 - км 31+200, км 35+040 - км 37+120 г. Елизово, Камчатский край.

ПРОЕКТ МЕЖЕВАНИЯ ТЕРРИТОРИИ
 Схема планировочной организации земельных участков М 1:1000

**ЕЛИЗОВСКИЙ
 МУНИЦИПАЛЬНЫЙ
 РАЙОН**
 (Новоавачинское
 сельское поселение)



ПРИМЕЧАНИЯ:
 1. В районе планируемого устройства искусственного электроосвещения, тротуаров и автобусных остановок на автомобильной дороге особо охраняемые природные территории федерального, регионального и местного значения отсутствуют.
 2. Зоны действия публичных сервитутов и объектов культурного и археологического наследия отсутствуют.
 3. Объекты, подлежащие сносу (демонтажу) отсутствуют.

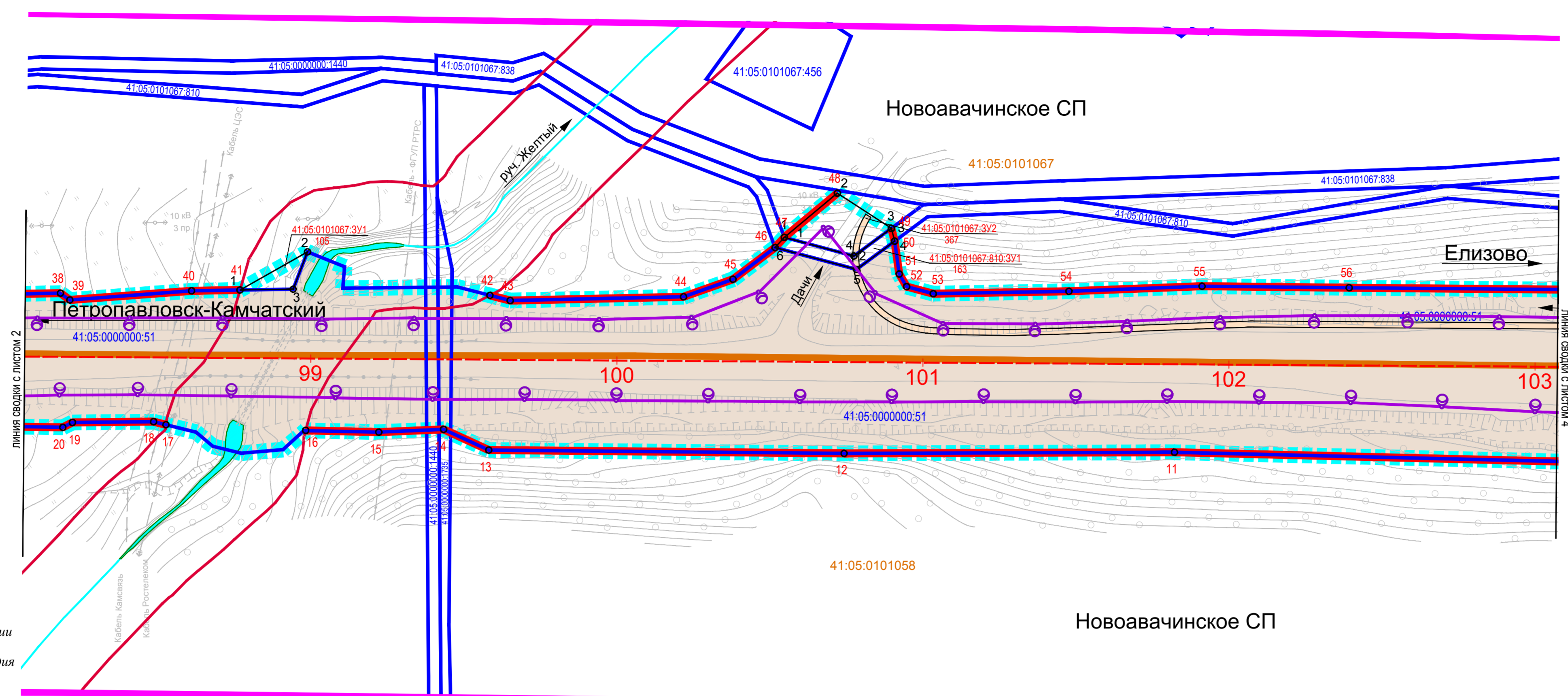
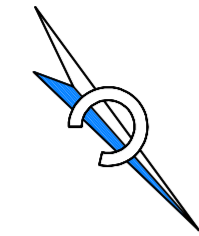
- УСЛОВНЫЕ ОБОЗНАЧЕНИЯ:**
- граница проектируемой территории
 - ось трассы проектируемого участка с пикетажем
 - красные линии
 - граница кадастрового квартала по сведениям из ЕГРН
 - граница земельного участка по сведениям из ЕГРН
 - границы земельных участков, формирующие полосу отвода существующей автомобильной дороги
 - границы образуемых земельных участков, планируемых для строительства объекта
 - характерная точка границы земельного участка и ее номер
 - характерная точка красной линии и ее номер
 - условный номер образуемого земельного участка
- площадь образуемого земельного участка в кв.м
 - проектируемые тротуары и пешеходные дорожки
 - проектируемая опора линии искусственного электроосвещения
 - проектируемая линия искусственного электроосвещения
 - проектируемая автобусная остановка
 - откосы автомобильной дороги
 - граница зоны планируемого размещения объекта устройства искусственного электроосвещения, тротуаров и автобусных остановок

ДОКУМЕНТАЦИЯ ПО ПЛАНИРОВКЕ ТЕРРИТОРИИ					
Изм.	Коп.	Лист	№ док.	Подпись	Дата
Разраб.	Батыргареев	07.19			
ГИП	Анисимова	07.19			
Устройство стационарного электрического освещения, тротуаров и автобусных остановок на автомобильной дороге А-401 подъездная дорога от морского порта Петропавловск-Камчатский к аэропорту Петропавловск-Камчатский (Елизово) на участках км 13+800 - км 16+400 г. Петропавловск-Камчатский, км 18+400 - км 19+800, км 20+400 - км 21+300, км 21+600 - км 22+200, км 22+600 - км 23+000, км 23+600 - км 24+000, км 26+600 - км 27+000, км 27+800 - км 28+200, км 28+700 - км 29+100, км 29+800 - км 30+200, км 30+800 - км 31+200, км 35+040 - км 37+120 г. Елизово, Камчатский край					
ПРОЕКТ МЕЖЕВАНИЯ ТЕРРИТОРИИ км 22+600 - км 23+000; км 23+600 - км 24+000					
Схема планировочной организации земельных участков М 1:1000					
			Стадия	Лист	Листов
			П	2	4
			000 "ДальгЕОПрект" г. Хабаровск		

Документация по планировке территории объекта федерального значения
 Расходы на мероприятия по повышению уровня обустройства автомобильных дорог федерального значения.
 Устройство стационарного электрического освещения, тротуаров и автобусных остановок на автомобильной дороге А-401
 подъездная дорога от морского порта Петропавловск-Камчатский к аэропорту Петропавловск-Камчатский (Елизово) на участках
 км 13+800 - км 16+400 г. Петропавловск-Камчатский, км 18+400 - км 19+800, км 20+400 - км 21+300, км 21+600 - км 22+200,
 км 22+600 - км 23+000, км 23+600 - км 24+000, км 26+600 - км 27+000, км 27+800 - км 28+200, км 29+700 - км 29+100,
 км 29+800 - км 30+200, км 30+800 - км 31+200, км 35+040 - км 37+120 г. Елизово, Камчатский край.

ПРОЕКТ МЕЖЕВАНИЯ ТЕРРИТОРИИ
 Схема планировочной организации земельных участков М 1:1000

**ЕЛИЗОВСКИЙ
 МУНИЦИПАЛЬНЫЙ
 РАЙОН**
 (Новоавачинское
 сельское поселение)



ПРИМЕЧАНИЯ:
 1. В районе планируемого устройства искусственного электроосвещения, тротуаров и автобусных остановок на автомобильной дороге особо охраняемые природные территории федерального, регионального и местного значения отсутствуют.
 2. Зоны действия публичных сервитутов и объектов культурного и археологического наследия отсутствуют.
 3. Объекты, подлежащие сносу (демонтажу) отсутствуют.

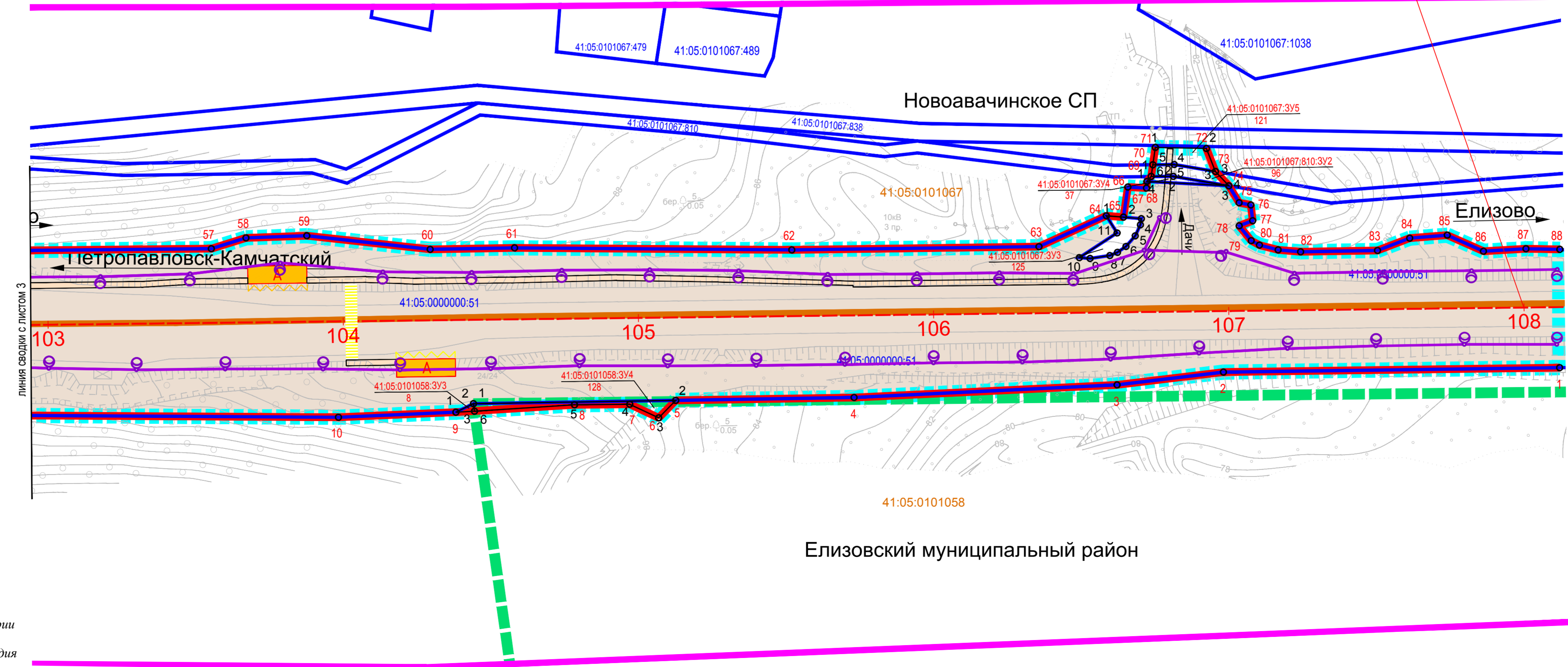
- УСЛОВНЫЕ ОБОЗНАЧЕНИЯ:**
- граница проектируемой территории
 - ось трассы проектируемого участка с пикетажем
 - красные линии
 - граница кадастрового квартала по сведениям из ЕГРН
 - граница земельного участка по сведениям из ЕГРН
 - кадастровый номер земельного участка
 - границы земельных участков, формирующие полосу отвода существующей автомобильной дороги
 - границы образуемых земельных участков, планируемых для строительства объекта
 - o 15 - характерная точка границы земельного участка и ее номер
 - o 45 - характерная точка красной линии и ее номер
 - 41:05:0101085:3У1 279 - условный номер образуемого земельного участка - площадь образуемого земельного участка в кв.м
 - проектируемые тротуары и пешеходные дорожки
 - o - проектируемая опора линии искусственного электроосвещения
 - - проектируемая линия искусственного электроосвещения
 - проектируемая автобусная остановка
 - откосы автомобильной дороги
 - граница береговой полосы водного объекта (в соответствии со ст.6 "Водного кодекса РФ")
 - граница зоны планируемого размещения объекта устройства искусственного электроосвещения, тротуаров и автобусных остановок

ДОКУМЕНТАЦИЯ ПО ПЛАНИРОВКЕ ТЕРРИТОРИИ						
Изм.	Коп.	Лист	№ док.	Подпись	Дата	
Разраб.	Батыргарева	Лист	№ док.	Подпись	Дата	
ГИП	Анисимова	Лист	№ док.	Подпись	Дата	
ПРОЕКТ МЕЖЕВАНИЯ ТЕРРИТОРИИ км 22+600 - км 23+000; км 23+600 - км 24+000						Стадия
Схема планировочной организации земельных участков М 1:1000						Лист
						Листов
						000 "ДальгЕОПрект" г. Хабаровск

Документация по планировке территории объекта федерального значения
 Расходы на мероприятия по повышению уровня обустройства автомобильных дорог федерального значения.
 Устройство стационарного электрического освещения, тротуаров и автобусных остановок на автомобильной дороге А-401
 подъездная дорога от морского порта Петропавловск-Камчатский к аэропорту Петропавловск-Камчатский (Елизово) на участках
 км 13+800 - км 16+400 г. Петропавловск-Камчатский, км 18+400 - км 19+800, км 20+400 - км 21+300, км 21+600 - км 22+200,
 км 22+600 - км 23+000, км 23+600 - км 24+000, км 26+600 - км 27+000, км 27+800 - км 28+200, км 29+700 - км 29+100,
 км 29+800 - км 30+200, км 30+800 - км 31+200, км 35+040 - км 37+120 г. Елизово, Камчатский край.

ПРОЕКТ МЕЖЕВАНИЯ ТЕРРИТОРИИ
 Схема планировочной организации земельных участков М 1:1000

**ЕЛИЗОВСКИЙ
 МУНИЦИПАЛЬНЫЙ
 РАЙОН**
 (Новоавачинское
 сельское поселение)



ПРИМЕЧАНИЯ:
 1. В районе планируемого устройства искусственного электроосвещения, тротуаров и автобусных остановок на автомобильной дороге особо охраняемые природные территории федерального, регионального и местного значения отсутствуют.
 2. Зоны действия публичных сервитутов и объектов культурного и археологического наследия отсутствуют.
 3. Объекты, подлежащие сносу (демонтажу) отсутствуют.

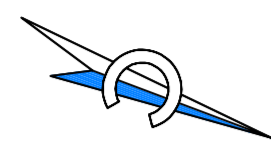
- УСЛОВНЫЕ ОБОЗНАЧЕНИЯ:**
- граница проектируемой территории
 - ось трассы проектируемого участка с пикетажем
 - красные линии
 - граница кадастрового квартала по сведениям из ЕГРН
 - граница муниципального образования
 - граница земельного участка по сведениям из ЕГРН
 - кадастровый номер земельного участка
 - границы земельных участков, формирующие полосу отвода существующей автомобильной дороги
 - границы образуемых земельных участков, планируемых для строительства объекта
 - o 15 - характерная точка границы земельного участка и ее номер
 - o 45 - характерная точка красной линии и ее номер
 - 41:05:0101085:3У1 279 - условный номер образуемого земельного участка - площадь образуемого земельного участка в кв.м
 - проектируемые тротуары и пешеходные дорожки
 - o - проектируемая опора линии искусственного электроосвещения
 - - проектируемая линия искусственного электроосвещения
 - проектируемая автобусная остановка
 - откосы автомобильной дороги
 - граница зоны планируемого размещения объекта устройства искусственного электроосвещения, тротуаров и автобусных остановок

ДОКУМЕНТАЦИЯ ПО ПЛАНИРОВКЕ ТЕРРИТОРИИ						
Изм.	Коп.	Лист	№ док.	Подпись	Дата	
Разраб.	Батыргарева	Лист	№ док.	Подпись	Дата	
ГИП	Анисимова	Лист	№ док.	Подпись	Дата	
ПРОЕКТ МЕЖЕВАНИЯ ТЕРРИТОРИИ км 22+600 - км 23+000; км 23+600 - км 24+000						Стадия
Схема планировочной организации земельных участков М 1:1000						Лист
						Листов
						000 "ДальгЕОПрект" г. Хабаровск

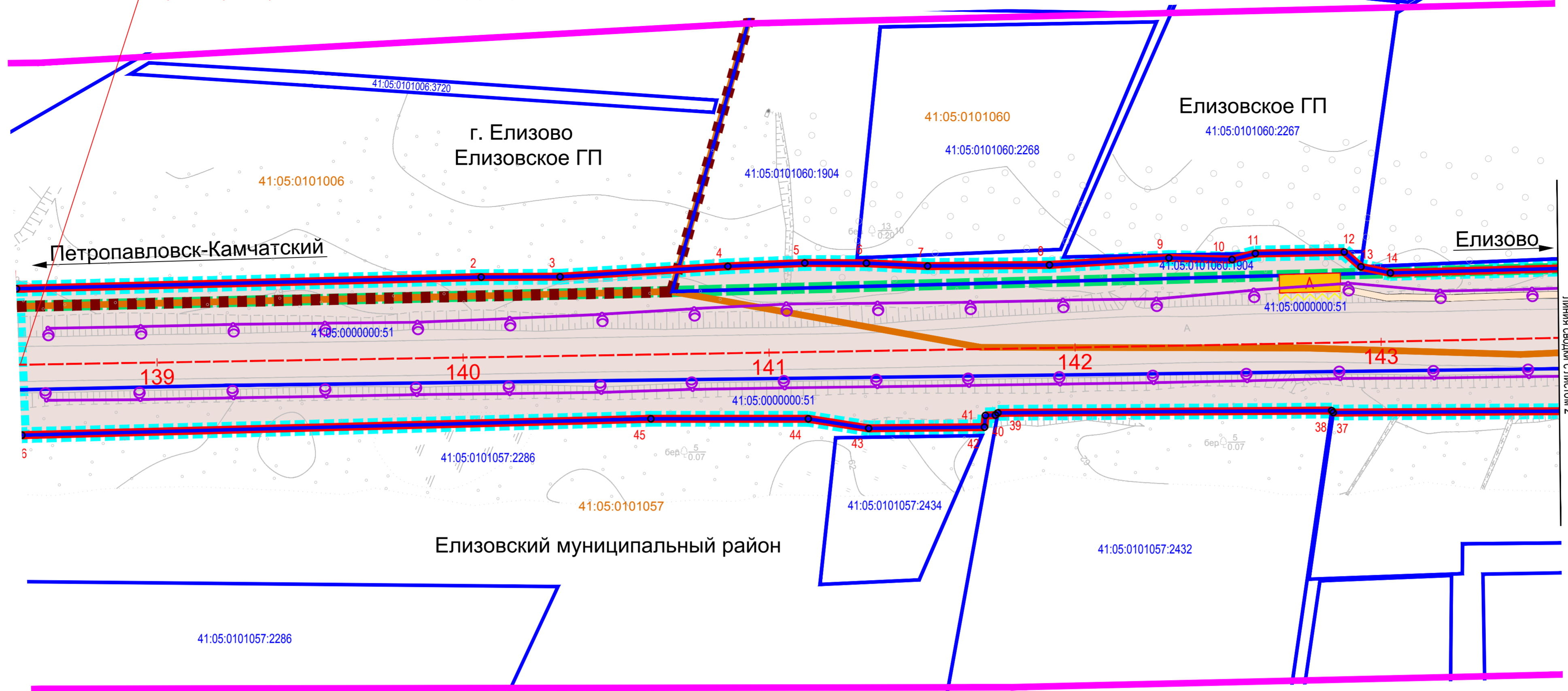
Документация по планировке территории объекта федерального значения
 Расходы на мероприятия по повышению уровня обустройства автомобильных дорог федерального значения. Устройство стационарного электрического освещения, тротуаров и автобусных остановок на автомобильной дороге А-401 подъездная дорога от морского порта Петропавловск-Камчатский к аэропорту Петропавловск-Камчатский (Елизово) на участках км 13+800 - км 16+400 г. Петропавловск-Камчатский, км 18+400 - км 19+800, км 20+400 - км 21+300, км 21+600 - км 22+200, км 22+600 - км 23+000, км 23+600 - км 24+000, км 26+600 - км 27+000, км 27+800 - км 28+200, км 28+700 - км 29+100, км 29+800 - км 30+200, км 30+800 - км 31+200, км 35+040 - км 37+120 г. Елизово, Камчатский край.

ПРОЕКТ МЕЖЕВАНИЯ ТЕРРИТОРИИ
 Схема планировочной организации земельных участков М 1:1000

ЕЛИЗОВСКИЙ
 МУНИЦИПАЛЬНЫЙ
 РАЙОН
 (Елизовское
 городское поселение)



Начало устройства стационарного электрического освещения, тротуаров и автобусных остановок ПК138+70 соответствует км 27+440 автомобильной дороги А-401 подъездная дорога от морского порта Петропавловск-Камчатский к аэропорту Петропавловск-Камчатский (Елизово)



ПРИМЕЧАНИЯ:
 1. В районе планируемого устройства искусственного электроосвещения, тротуаров и автобусных остановок на автомобильной дороге особо охраняемые природные территории федерального, регионального и местного значения отсутствуют.
 2. Зоны действия публичных сервитутов и объектов культурного и археологического наследия отсутствуют.
 3. Объекты, подлежащие сносу (демонтажу) отсутствуют.

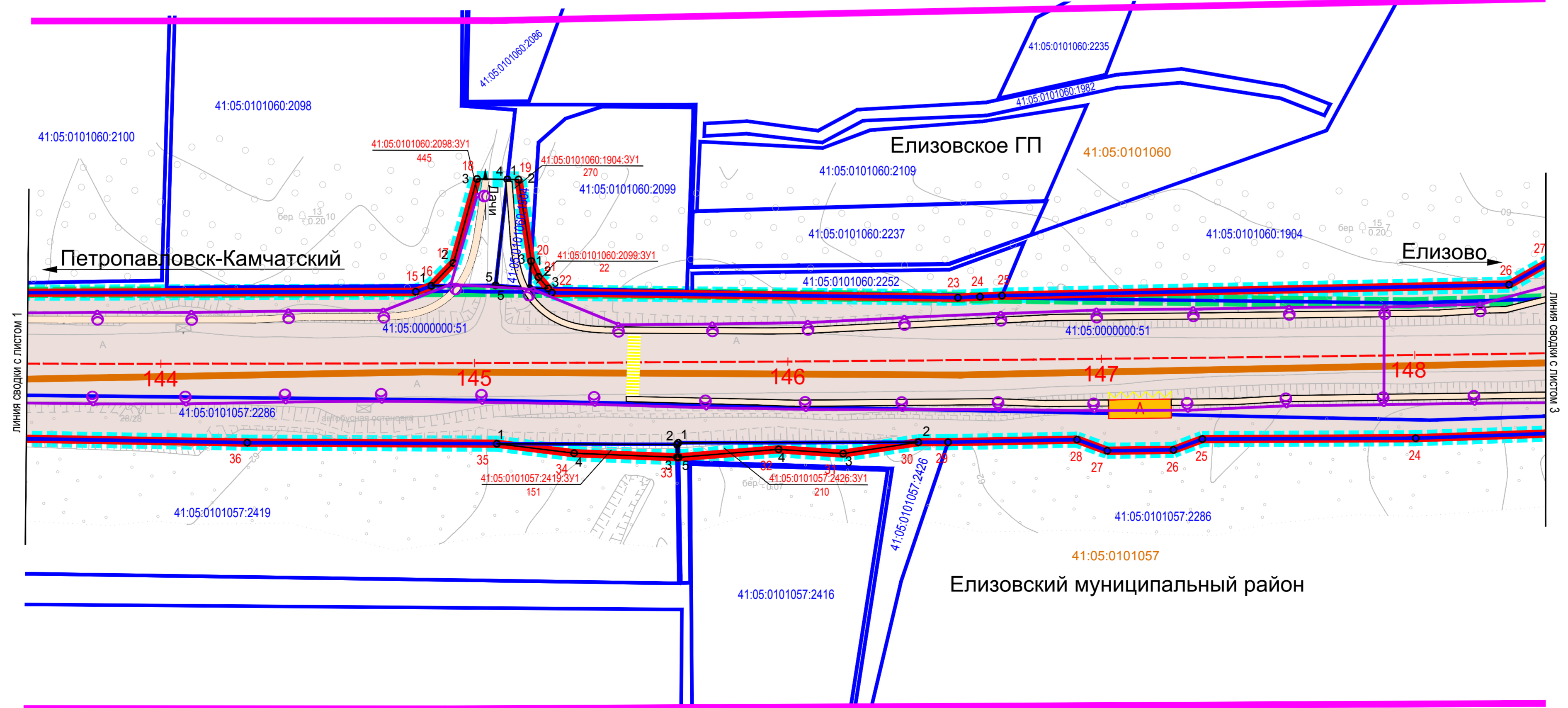
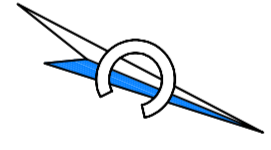
- УСЛОВНЫЕ ОБОЗНАЧЕНИЯ:**
- - граница проектируемой территории
 - - - - ось трассы проектируемого участка с пикетажем
 - - красные линии
 - - граница кадастрового квартала по сведениям из ЕГРН
 - 41:05:50101075 - номер кадастрового квартала
 - - граница земельного участка по сведениям из ЕГРН
 - 41:05:0101075.6 - кадастровый номер земельного участка
 - границы земельных участков, формирующие полосу отвода существующей автомобильной дороги
 - границы образуемых земельных участков, планируемых для строительства объекта
 - o 15 - характерная точка границы земельного участка и ее номер
 - o 45 - характерная точка красной линии и ее номер
 - 41:05:0101085.3У1 279 - условный номер образуемого земельного участка - площадь образуемого земельного участка в кв.м
 - проектируемые тротуары и пешеходные дорожки
 - o - проектируемая опора линии искусственного электроосвещения
 - - проектируемая линия искусственного электроосвещения
 - А - проектируемая автобусная остановка
 - откосы автомобильной дороги
 - граница муниципального образования
 - граница населенного пункта
 - граница зоны планируемого размещения объекта устройства искусственного электроосвещения, тротуаров и автобусных остановок

ДОКУМЕНТАЦИЯ ПО ПЛАНИРОВКЕ ТЕРРИТОРИИ										
Устройство стационарного электрического освещения, тротуаров и автобусных остановок на автомобильной дороге А-401 подъездная дорога от морского порта Петропавловск-Камчатский к аэропорту Петропавловск-Камчатский (Елизово) на участках км 13+800 - км 16+400 г. Петропавловск-Камчатский, км 18+400 - км 19+800, км 20+400 - км 21+300, км 21+600 - км 22+200, км 22+600 - км 23+000, км 23+600 - км 24+000, км 26+600 - км 27+000, км 27+800 - км 28+200, км 28+700 - км 29+100, км 29+800 - км 30+200, км 30+800 - км 31+200, км 35+040 - км 37+120 г. Елизово, Камчатский край										
Изм.	Коп.	Лист	№ док.	Подпись	Дата	ПРОЕКТ МЕЖЕВАНИЯ ТЕРРИТОРИИ		Стадия	Лист	Листов
		Разраб.	Батыргарева		07.19	км 27+800 - км 28+200; км 28+700 - км 29+100		П	1	4
		ГИП	Анисимова		07.19	Схема планировочной организации земельных участков М 1:1000				
										ООО "ДальгеоПрект" г. Хабаровск

Документация по планировке территории объекта федерального значения
 Расходы на мероприятия по повышению уровня обустройства автомобильных дорог федерального значения. Устройство стационарного электрического освещения, тротуаров и автобусных остановок на автомобильной дороге А-401 подъездная дорога от морского порта Петропавловск-Камчатский к аэропорту Петропавловск-Камчатский (Елизово) на участках км 13+800 - км 16+400 г. Петропавловск-Камчатский, км 18+400 - км 19+800, км 20+400 - км 21+300, км 21+600 - км 22+200, км 22+600 - км 23+000, км 23+600 - км 24+000, км 26+600 - км 27+000, км 27+800 - км 28+200, км 28+700 - км 29+100, км 29+800 - км 30+200, км 30+800 - км 31+200, км 35+040 - км 37+120 г. Елизово, Камчатский край.

ПРОЕКТ МЕЖЕВАНИЯ ТЕРРИТОРИИ
 Схема планировочной организации земельных участков М 1:1000

ЕЛИЗОВСКИЙ
 МУНИЦИПАЛЬНЫЙ
 РАЙОН
 (Елизовское
 городское поселение)



ПРИМЕЧАНИЯ:
 1. В районе планируемого устройства искусственного электроосвещения, тротуаров и автобусных остановок на автомобильной дороге особо охраняемые природные территории федерального, регионального и местного значения отсутствуют.
 2. Зоны действия публичных сервитутов и объектов культурного и археологического наследия отсутствуют.
 3. Объекты, подлежащие сносу (демонтажу) отсутствуют.

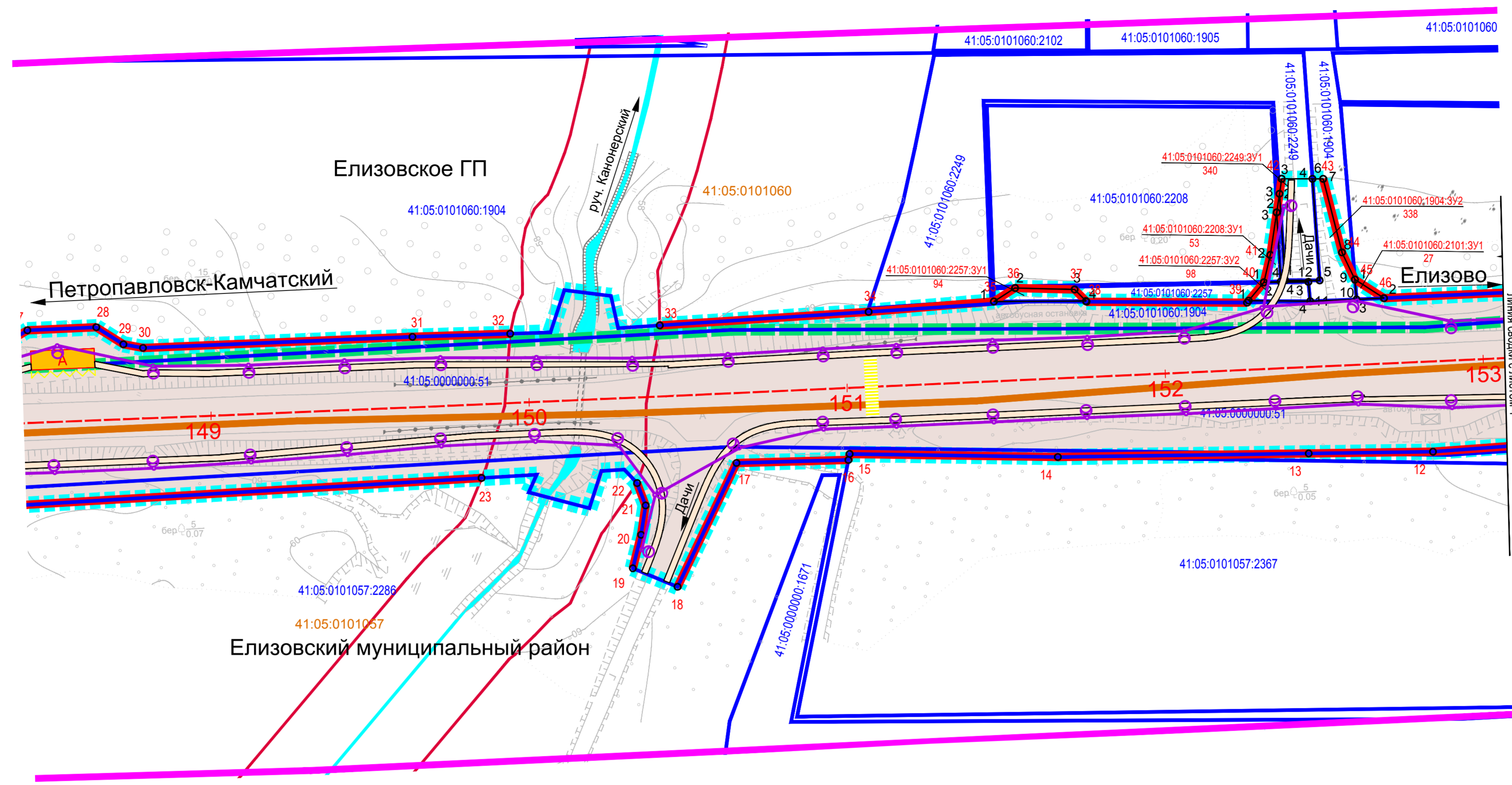
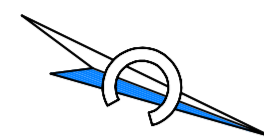
- УСЛОВНЫЕ ОБОЗНАЧЕНИЯ:**
- - граница проектируемой территории
 - - - - ось трассы проектируемого участка с пикетажем
 - - красные линии
 - - граница кадастрового квартала по сведениям из ЕГРН
 - 41:05:50101075 - номер кадастрового квартала
 - - граница земельного участка по сведениям из ЕГРН
 - 41:05:0101075.6 - кадастровый номер земельного участка
 - границы земельных участков, формирующие полосу отвода существующей автомобильной дороги
 - границы образуемых земельных участков, планируемых для строительства объекта
 - o 15 - характерная точка границы земельного участка и ее номер
 - o 45 - характерная точка красной линии и ее номер
 - 41:05:0101085.3У1 279 - условный номер образуемого земельного участка - площадь образуемого земельного участка в кв.м
 - проектируемые тротуары и пешеходные дорожки
 - o - проектируемая опора линии искусственного электроосвещения
 - - проектируемая линия искусственного электроосвещения
 - А - проектируемая автобусная остановка
 - откосы автомобильной дороги
 - граница муниципального образования
 - граница зоны планируемого размещения объекта устройства искусственного электроосвещения, тротуаров и автобусных остановок

ДОКУМЕНТАЦИЯ ПО ПЛАНИРОВКЕ ТЕРРИТОРИИ										
Устройство стационарного электрического освещения, тротуаров и автобусных остановок на автомобильной дороге А-401 подъездная дорога от морского порта Петропавловск-Камчатский к аэропорту Петропавловск-Камчатский (Елизово) на участках км 13+800 - км 16+400 г. Петропавловск-Камчатский, км 18+400 - км 19+800, км 20+400 - км 21+300, км 21+600 - км 22+200, км 22+600 - км 23+000, км 23+600 - км 24+000, км 26+600 - км 27+000, км 27+800 - км 28+200, км 28+700 - км 29+100, км 29+800 - км 30+200, км 30+800 - км 31+200, км 35+040 - км 37+120 г. Елизово, Камчатский край										
Изм.	Коп.	Лист	№ док.	Подпись	Дата	ПРОЕКТ МЕЖЕВАНИЯ ТЕРРИТОРИИ		Стадия	Лист	Листов
		Разраб.	Батыргарева		07.19	км 27+800 - км 28+200; км 28+700 - км 29+100		П	2	
		ГИП	Анисимова		07.19	Схема планировочной организации земельных участков М 1:1000				
										ООО "ДальгеоПрект" г. Хабаровск

Документация по планировке территории объекта федерального значения
 Расходы на мероприятия по повышению уровня обустройства автомобильных дорог федерального значения. Устройство стационарного электрического освещения, тротуаров и автобусных остановок на автомобильной дороге А-401 подъездная дорога от морского порта Петропавловск-Камчатский к аэропорту Петропавловск-Камчатский (Елизово) на участках км 13+800 - км 16+400 г. Петропавловск-Камчатский, км 18+400 - км 19+800, км 20+400 - км 21+300, км 21+800 - км 22+200, км 22+600 - км 23+000, км 23+600 - км 24+000, км 26+600 - км 27+000, км 27+800 - км 28+200, км 28+700 - км 29+100, км 29+800 - км 30+200, км 30+800 - км 31+200, км 35+040 - км 37+120 г. Елизово, Камчатский край.

ПРОЕКТ МЕЖЕВАНИЯ ТЕРРИТОРИИ
 Схема планировочной организации земельных участков М 1:1000

ЕЛИЗОВСКИЙ
 МУНИЦИПАЛЬНЫЙ
 РАЙОН
 (Елизовское
 городское поселение)



ПРИМЕЧАНИЯ:
 1. В районе планируемого устройства искусственного электроосвещения, тротуаров и автобусных остановок на автомобильной дороге особо охраняемые природные территории федерального, регионального и местного значения отсутствуют.
 2. Зоны действия публичных сервитутов и объектов культурного и археологического наследия отсутствуют.
 3. Объекты, подлежащие сносу (демонтажу) отсутствуют.

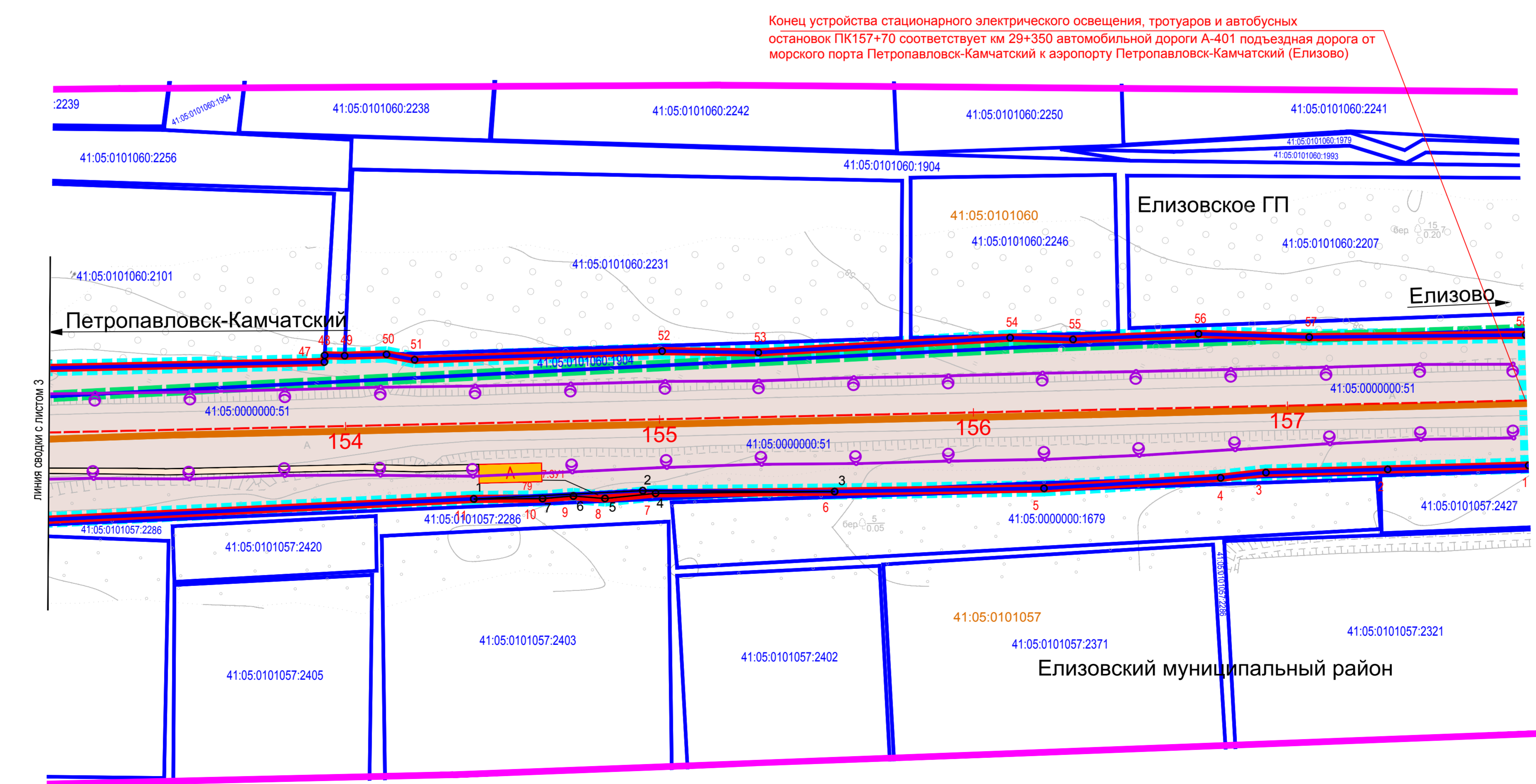
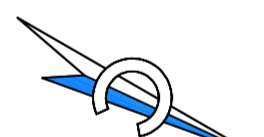
- УСЛОВНЫЕ ОБОЗНАЧЕНИЯ:**
- граница проектируемой территории
 - ось трассы проектируемого участка с пикетажем
 - красные линии
 - граница кадастрового квартала по сведениям из ЕГРН
 - 41:05:50101075 - номер кадастрового квартала
 - граница земельного участка по сведениям из ЕГРН
 - 41:05:0101075:6 - кадастровый номер земельного участка
 - границы земельных участков, формирующие полосу отвода существующей автомобильной дороги
 - границы образуемых земельных участков, планируемых для строительства объекта
 - o 15 - характерная точка границы земельного участка и ее номер
 - o 45 - характерная точка красной линии и ее номер
 - 41:05:0101085:3У1
279 - условный номер образуемого земельного участка
- площадь образуемого земельного участка в кв.м
 - проектируемые тротуары и пешеходные дорожки
 - проектируемая опора линии искусственного электроосвещения
 - проектируемая линия искусственного электроосвещения
 - проектируемая автобусная остановка
 - откосы автомобильной дороги
 - граница муниципального образования
 - граница зоны планируемого размещения объекта устройства искусственного электроосвещения, тротуаров и автобусных остановок

ДОКУМЕНТАЦИЯ ПО ПЛАНИРОВКЕ ТЕРРИТОРИИ					
Изм.	Коп.	Лист	№ док.	Подпись	Дата
Разраб.	Батыргареев				07.19
ГИП	Анисимова				07.19
ПРОЕКТ МЕЖЕВАНИЯ ТЕРРИТОРИИ км 27+800 - км 28+200; км 28+700 - км 29+100					Стадия
Схема планировочной организации земельных участков М 1:1000					Лист
					Листов
					000 "ДальгЕОПрект" г. Хабаровск

Документация по планировке территории объекта федерального значения
 Расходы на мероприятия по повышению уровня обустройства автомобильных дорог федерального значения. Устройство стационарного электрического освещения, тротуаров и автобусных остановок на автомобильной дороге А-401 подъездная дорога от морского порта Петропавловск-Камчатский к аэропорту Петропавловск-Камчатский (Елизово) на участках км 13+800 - км 16+400 г. Петропавловск-Камчатский, км 18+400 - км 19+800, км 20+400 - км 21+300, км 21+800 - км 22+200, км 22+600 - км 23+000, км 23+600 - км 24+000, км 26+600 - км 27+000, км 27+800 - км 28+200, км 28+700 - км 29+100, км 29+800 - км 30+200, км 30+800 - км 31+200, км 35+040 - км 37+120 г. Елизово, Камчатский край.

ПРОЕКТ МЕЖЕВАНИЯ ТЕРРИТОРИИ
 Схема планировочной организации земельных участков М 1:1000

ЕЛИЗОВСКИЙ
 МУНИЦИПАЛЬНЫЙ
 РАЙОН
 (Елизовское
 городское поселение)



ПРИМЕЧАНИЯ:
 1. В районе планируемого устройства искусственного электроосвещения, тротуаров и автобусных остановок на автомобильной дороге особо охраняемые природные территории федерального, регионального и местного значения отсутствуют.
 2. Зоны действия публичных сервитутов и объектов культурного и археологического наследия отсутствуют.
 3. Объекты, подлежащие сносу (демонтажу) отсутствуют.

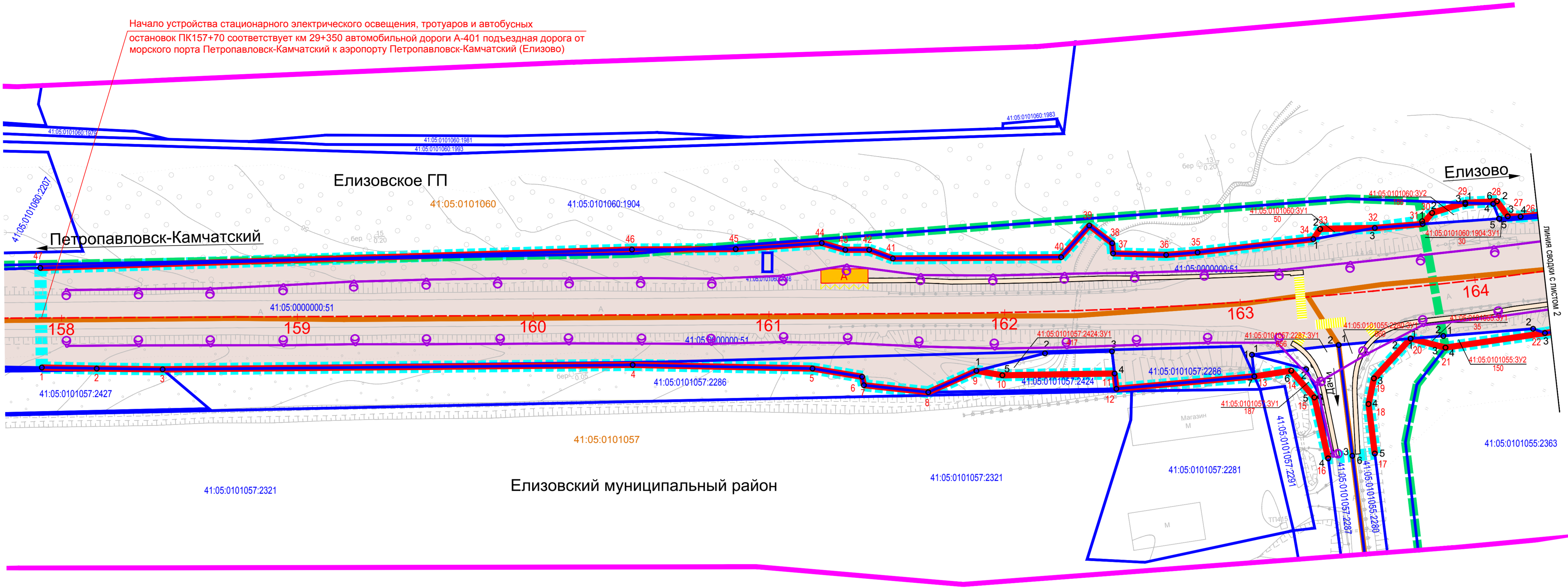

- УСЛОВНЫЕ ОБОЗНАЧЕНИЯ:**
- граница проектируемой территории
 - ось трассы проектируемого участка с пикетажем
 - красные линии
 - граница кадастрового квартала по сведениям из ЕГРН
 - 41:05:50101075 - номер кадастрового квартала
 - граница земельного участка по сведениям из ЕГРН
 - 41:05:0101075:6 - кадастровый номер земельного участка
 - границы земельных участков, формирующие полосу отвода существующей автомобильной дороги
 - границы образуемых земельных участков, планируемых для строительства объекта
 - o 15 - характерная точка границы земельного участка и ее номер
 - o 45 - характерная точка красной линии и ее номер
 - 41:05:0101085:3У1
279 - условный номер образуемого земельного участка
- площадь образуемого земельного участка в кв.м
 - проектируемые тротуары и пешеходные дорожки
 - проектируемая опора линии искусственного электроосвещения
 - проектируемая линия искусственного электроосвещения
 - проектируемая автобусная остановка
 - откосы автомобильной дороги
 - граница муниципального образования
 - граница зоны планируемого размещения объекта устройства искусственного электроосвещения, тротуаров и автобусных остановок

ДОКУМЕНТАЦИЯ ПО ПЛАНИРОВКЕ ТЕРРИТОРИИ					
Изм.	Коп.	Лист	№ док.	Подпись	Дата
Разраб.	Батыргареев				07.19
ГИП	Анисимова				07.19
ПРОЕКТ МЕЖЕВАНИЯ ТЕРРИТОРИИ км 27+800 - км 28+200; км 28+700 - км 29+100					Стадия
Схема планировочной организации земельных участков М 1:1000					Лист
					Листов
					000 "ДальгЕОПрект" г. Хабаровск

Документация по планировке территории объекта федерального значения
 Расходы на мероприятия по повышению уровня обустройства автомобильных дорог федерального значения.
 Устройство стационарного электрического освещения, тротуаров и автобусных остановок на автомобильной дороге А-401
 подъездная дорога от морского порта Петропавловск-Камчатский к аэропорту Петропавловск-Камчатский (Елизово) на участках
 км 13+800 - км 16+400 г. Петропавловск-Камчатский, км 18+400 - км 18+800, км 20+400 - км 21+800, км 21+800 - км 22+200,
 км 22+800 - км 23+000, км 23+600 - км 24+000, км 26+600 - км 27+000, км 27+800 - км 28+200, км 28+700 - км 29+100,
 км 29+800 - км 30+200, км 30+800 - км 31+200, км 35+040 - км 37+120 г. Елизово, Камчатский край.

ПРОЕКТ МЕЖЕВАНИЯ ТЕРРИТОРИИ
 Схема планировочной организации земельных участков М 1:1000

ЕЛИЗОВСКИЙ
 МУНИЦИПАЛЬНЫЙ
 РАЙОН
 (Елизовское
 городское поселение)



ПРИМЕЧАНИЕ:
 1. В районе планируемого устройства искусственного электроосвещения, тротуаров и автобусных остановок на автомобильной дороге особо охраняемые природные территории федерального, регионального и местного значения отсутствуют.
 2. Зоны действия публичных сервитутов и объектов культурного и археологического наследия отсутствуют.
 3. Объекты, подлежащие сносу (демонтажу) отсутствуют.

УСЛОВНЫЕ ОБОЗНАЧЕНИЯ:

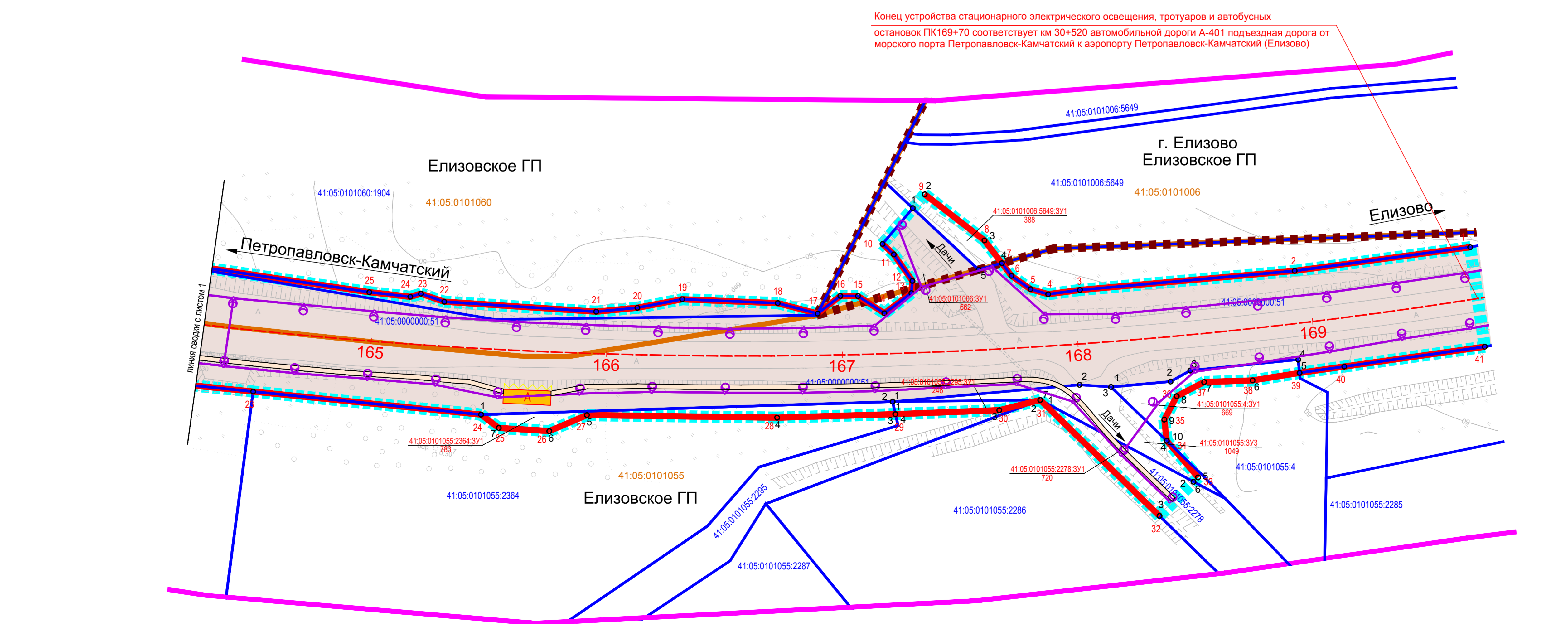
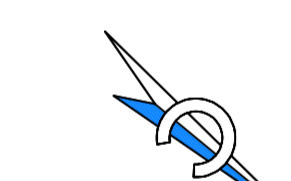
- граница проектируемой территории
- ось трассы проектируемого участка с пикетажем
- 10
- красные линии
- граница кадастрового квартала по сведениям из ЕГРН
- 41:05:50101075 - номер кадастрового квартала
- граница земельного участка по сведениям из ЕГРН
- 41:05:0101075.6 - кадастровый номер земельного участка
- границы земельных участков, формирующие полосу отвода существующей автомобильной дороги
- границы образуемых земельных участков, планируемых для строительства объекта
- характерная точка границы земельного участка и ее номер
- o 15
- o 45 - характерная точка красной линии и ее номер
- 41:05:0101085.3\У1 - условный номер образуемого земельного участка
- 279 - площадь образуемого земельного участка в кв.м
- проектируемые тротуары и пешеходные дорожки
- проектируемая опора линии искусственного электроосвещения
- проектируемая линия искусственного электроосвещения
- А - проектируемая автобусная остановка
- откосы автомобильной дороги
- граница муниципального образования
- граница зоны планируемого размещения объекта устройства искусственного электроосвещения, тротуаров и автобусных остановок

ДОКУМЕНТАЦИЯ ПО ПЛАНИРОВКЕ ТЕРРИТОРИИ					
Им.	Коп.	Лист	№ док.	Подпись	Дата
Разраб.	Батыргарева	07.19			
ГИП	Анисимова	07.19			
ПРОЕКТ МЕЖЕВАНИЯ ТЕРРИТОРИИ км 29+800 - км 30+200					
Схема планировочной организации земельных участков М 1:1000					
					Стадия
					Лист
					Листов
					000 "ДальгеоПроект" г. Хабаровск

Документация по планировке территории объекта федерального значения
 Расходы на мероприятия по повышению уровня обустройства автомобильных дорог федерального значения.
 Устройство стационарного электрического освещения, тротуаров и автобусных остановок на автомобильной дороге А-401
 подъездная дорога от морского порта Петропавловск-Камчатский к аэропорту Петропавловск-Камчатский (Елизово) на участках
 км 13+800 - км 16+400 г. Петропавловск-Камчатский, км 18+400 - км 18+800, км 20+400 - км 21+800, км 21+800 - км 22+200,
 км 22+800 - км 23+000, км 23+600 - км 24+000, км 26+600 - км 27+000, км 27+800 - км 28+200, км 28+700 - км 29+100,
 км 29+800 - км 30+200, км 30+800 - км 31+200, км 35+040 - км 37+120 г. Елизово, Камчатский край.

ПРОЕКТ МЕЖЕВАНИЯ ТЕРРИТОРИИ
 Схема планировочной организации земельных участков М 1:1000

ЕЛИЗОВСКИЙ
 МУНИЦИПАЛЬНЫЙ
 РАЙОН
 (Елизовское
 городское поселение)



ПРИМЕЧАНИЕ:
 1. В районе планируемого устройства искусственного электроосвещения, тротуаров и автобусных остановок на автомобильной дороге особо охраняемые природные территории федерального, регионального и местного значения отсутствуют.
 2. Зоны действия публичных сервитутов и объектов культурного и археологического наследия отсутствуют.
 3. Объекты, подлежащие сносу (демонтажу) отсутствуют.

УСЛОВНЫЕ ОБОЗНАЧЕНИЯ:

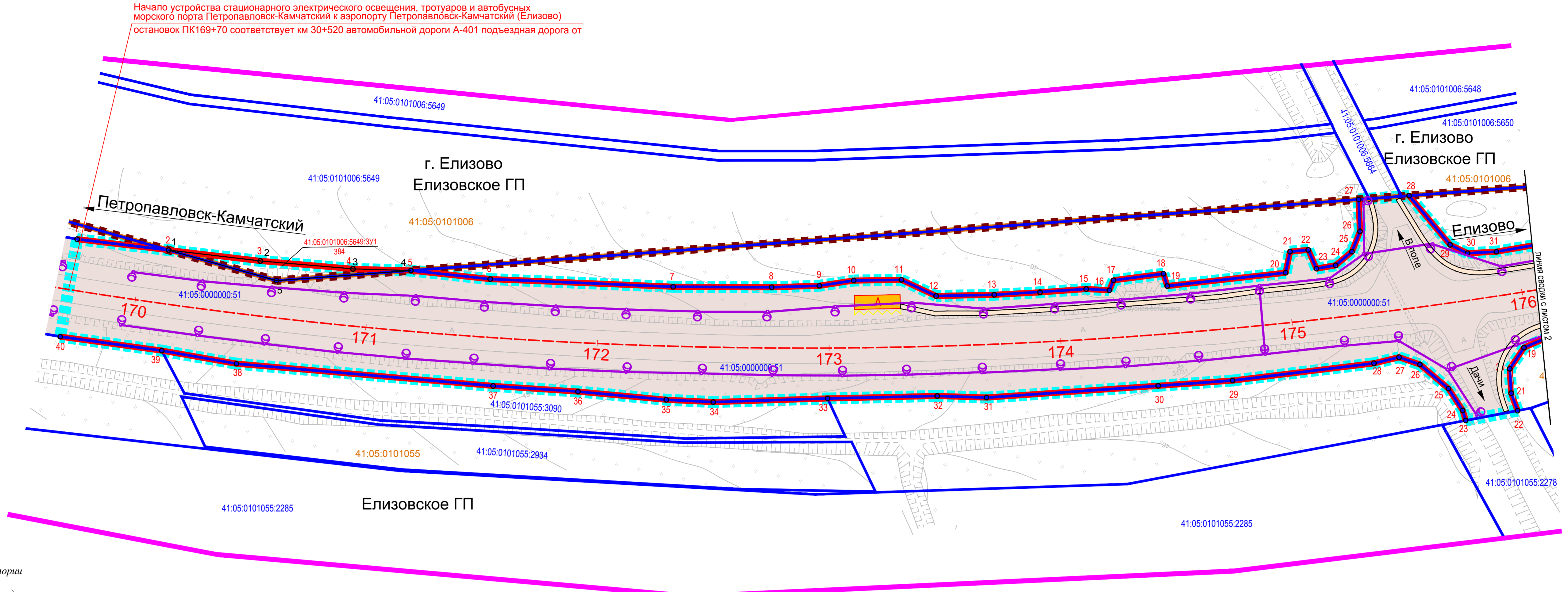

- граница проектируемой территории
- ось трассы проектируемого участка с пикетажем
- 10
- красные линии
- граница кадастрового квартала по сведениям из ЕГРН
- 41:05:50101075 - номер кадастрового квартала
- граница земельного участка по сведениям из ЕГРН
- 41:05:0101075.6 - кадастровый номер земельного участка
- границы земельных участков, формирующие полосу отвода существующей автомобильной дороги
- границы образуемых земельных участков, планируемых для строительства объекта
- характерная точка границы земельного участка и ее номер
- o 15
- o 45 - характерная точка красной линии и ее номер
- 41:05:0101085.3\У1 - условный номер образуемого земельного участка
- 279 - площадь образуемого земельного участка в кв.м
- проектируемые тротуары и пешеходные дорожки
- проектируемая опора линии искусственного электроосвещения
- проектируемая линия искусственного электроосвещения
- А - проектируемая автобусная остановка
- откосы автомобильной дороги
- граница муниципального образования
- граница населенного пункта
- граница зоны планируемого размещения объекта устройства искусственного электроосвещения, тротуаров и автобусных остановок

ДОКУМЕНТАЦИЯ ПО ПЛАНИРОВКЕ ТЕРРИТОРИИ					
Им.	Коп.	Лист	№ док.	Подпись	Дата
Разраб.	Батыргарева	07.19			
ГИП	Анисимова	07.19			
ПРОЕКТ МЕЖЕВАНИЯ ТЕРРИТОРИИ км 29+800 - км 30+200					
Схема планировочной организации земельных участков М 1:1000					
					Стадия
					Лист
					Листов
					000 "ДальгеоПроект" г. Хабаровск

Документация по планировке территории объекта федерального значения
 Расходы на мероприятия по повышению уровня обустройства автомобильных дорог федерального значения.
 Устройство стационарного электрического освещения, тротуаров и автобусных остановок на автомобильной дороге А-401
 подъездная дорога от морского порта Петропавловск-Камчатский к аэропорту Петропавловск-Камчатский (Елизово) на участках
 км 13+800 - км 16+400 г. Петропавловск-Камчатский, км 18+400 - км 18+800, км 20+400 - км 21+300, км 21+850 - км 22+200,
 км 22+800 - км 23+000, км 23+600 - км 24+000, км 26+800 - км 27+000, км 27+800 - км 28+200, км 28+700 - км 29+100,
 км 29+800 - км 30+200, км 30+800 - км 31+200, км 35+040 - км 37+120 г. Елизово, Камчатский край.

ПРОЕКТ МЕЖЕВАНИЯ ТЕРРИТОРИИ
 Схема планировочной организации земельных участков М 1:1000

ЕЛИЗОВСКИЙ
 МУНИЦИПАЛЬНЫЙ
 РАЙОН
 (Елизовское городское
 поселение)



Начало устройства стационарного электрического освещения, тротуаров и автобусных остановок ПК169+70 соответствует км 30+520 автомобильной дороги А-401 подъездная дорога от морского порта Петропавловск-Камчатский к аэропорту Петропавловск-Камчатский (Елизово)

ПРИМЕЧАНИЯ:
 1. В районе планируемого устройства искусственного электроосвещения, тротуаров и автобусных остановок на автомобильной дороге особо охраняемые природные территории федерального, регионального и местного значения отсутствуют.
 2. Зоны действия публичных сервитутов и объектов культурного и археологического наследия отсутствуют.
 3. Объекты, подлежащие сносу (демонтажу) отсутствуют.

УСЛОВНЫЕ ОБОЗНАЧЕНИЯ:

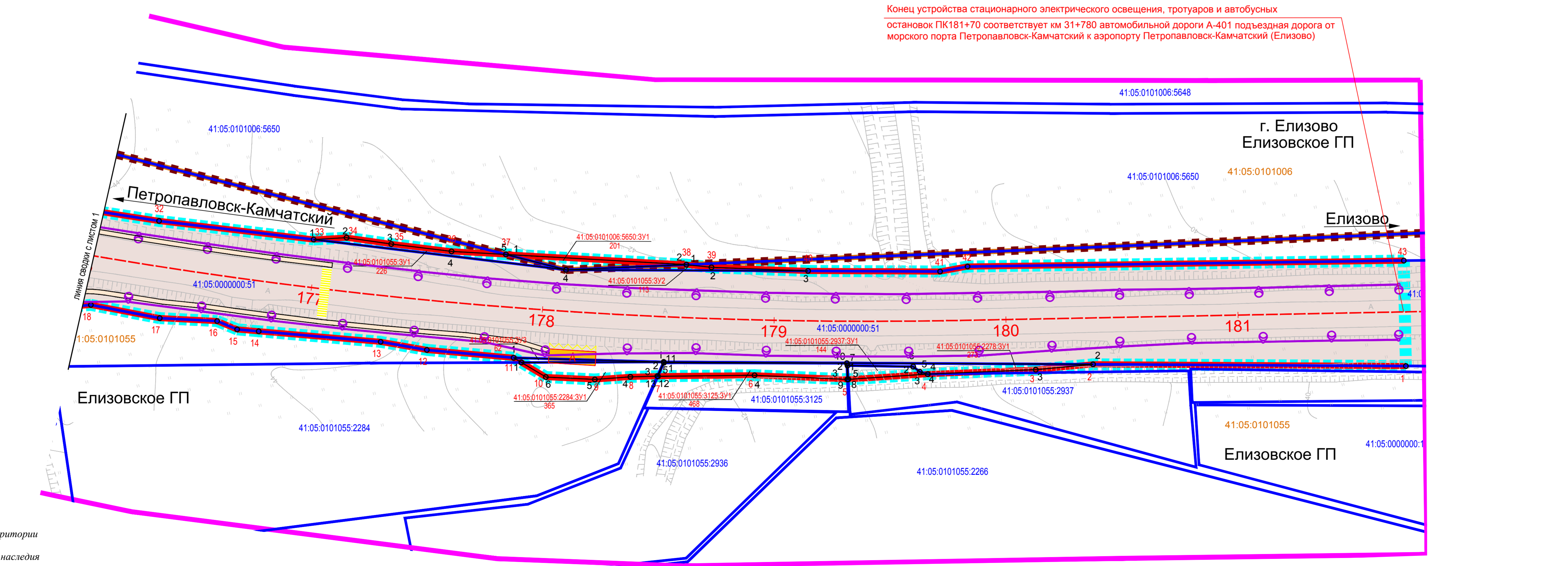

- граница проектируемой территории
- ось трассы проектируемого участка с пикетажем
- красные линии
- граница кадастрового квартала по сведениям из ЕГРН
- 41:05.50101075 - номер кадастрового квартала
- граница земельного участка по сведениям из ЕГРН
- 41:05.0101075.6 - кадастровый номер земельного участка
- границы земельных участков, формирующие полосу отвода существующей автомобильной дороги
- границы образуемых земельных участков, планируемых для строительства объекта
- o 15 - характерная точка границы земельного участка и ее номер
- o 45 - характерная точка красной линии и ее номер
- 41:05.0101085.3\У1 - условный номер образуемого земельного участка
- 279 - площадь образуемого земельного участка в кв.м
- проектируемые тротуары и пешеходные дорожки
- проектируемая опора линии искусственного электроосвещения
- проектируемая линия искусственного электроосвещения
- проектируемая автобусная остановка
- откосы автомобильной дороги
- граница населенного пункта
- граница зоны планируемого размещения объекта устройства искусственного электроосвещения, тротуаров и автобусных остановок

ДОКУМЕНТАЦИЯ ПО ПЛАНИРОВКЕ ТЕРРИТОРИИ			
Им.	Коп.	Лист	№ док.
Разраб.	Батыргарева	07.19	07.19
ГИП	Анисимова	07.19	07.19
ПРОЕКТ МЕЖЕВАНИЯ ТЕРРИТОРИИ км 30+800 - км 31+200			
Схема планировочной организации земельных участков М 1:1000			
Стадия	Лист	Листов	
п	1	2	
ООО "ДальгеоПроект" г. Хабаровск			

Документация по планировке территории объекта федерального значения
 Расходы на мероприятия по повышению уровня обустройства автомобильных дорог федерального значения.
 Устройство стационарного электрического освещения, тротуаров и автобусных остановок на автомобильной дороге А-401
 подъездная дорога от морского порта Петропавловск-Камчатский к аэропорту Петропавловск-Камчатский (Елизово) на участках
 км 13+800 - км 16+400 г. Петропавловск-Камчатский, км 18+400 - км 18+800, км 20+400 - км 21+300, км 21+850 - км 22+200,
 км 22+800 - км 23+000, км 23+600 - км 24+000, км 26+800 - км 27+000, км 27+800 - км 28+200, км 28+700 - км 29+100,
 км 29+800 - км 30+200, км 30+800 - км 31+200, км 35+040 - км 37+120 г. Елизово, Камчатский край.

ПРОЕКТ МЕЖЕВАНИЯ ТЕРРИТОРИИ
 Схема планировочной организации земельных участков М 1:1000

ЕЛИЗОВСКИЙ
 МУНИЦИПАЛЬНЫЙ
 РАЙОН
 (Елизовское городское
 поселение)



Конец устройства стационарного электрического освещения, тротуаров и автобусных остановок ПК181+70 соответствует км 31+780 автомобильной дороги А-401 подъездная дорога от морского порта Петропавловск-Камчатский к аэропорту Петропавловск-Камчатский (Елизово)

ПРИМЕЧАНИЯ:
 1. В районе планируемого устройства искусственного электроосвещения, тротуаров и автобусных остановок на автомобильной дороге особо охраняемые природные территории федерального, регионального и местного значения отсутствуют.
 2. Зоны действия публичных сервитутов и объектов культурного и археологического наследия отсутствуют.
 3. Объекты, подлежащие сносу (демонтажу) отсутствуют.

УСЛОВНЫЕ ОБОЗНАЧЕНИЯ:

- граница проектируемой территории
- ось трассы проектируемого участка с пикетажем
- красные линии
- граница кадастрового квартала по сведениям из ЕГРН
- 41:05.50101075 - номер кадастрового квартала
- граница земельного участка по сведениям из ЕГРН
- 41:05.0101075.6 - кадастровый номер земельного участка
- границы земельных участков, формирующие полосу отвода существующей автомобильной дороги
- границы образуемых земельных участков, планируемых для строительства объекта
- o 15 - характерная точка границы земельного участка и ее номер
- o 45 - характерная точка красной линии и ее номер
- 41:05.0101085.3\У1 - условный номер образуемого земельного участка
- 279 - площадь образуемого земельного участка в кв.м
- проектируемые тротуары и пешеходные дорожки
- проектируемая опора линии искусственного электроосвещения
- проектируемая линия искусственного электроосвещения
- проектируемая автобусная остановка
- откосы автомобильной дороги
- граница населенного пункта
- граница зоны планируемого размещения объекта устройства искусственного электроосвещения, тротуаров и автобусных остановок

ДОКУМЕНТАЦИЯ ПО ПЛАНИРОВКЕ ТЕРРИТОРИИ			
Им.	Коп.	Лист	№ док.
Разраб.	Батыргарева	07.19	07.19
ГИП	Анисимова	07.19	07.19
ПРОЕКТ МЕЖЕВАНИЯ ТЕРРИТОРИИ км 30+800 - км 31+200			
Схема планировочной организации земельных участков М 1:1000			
Стадия	Лист	Листов	
п	2	2	
ООО "ДальгеоПроект" г. Хабаровск			

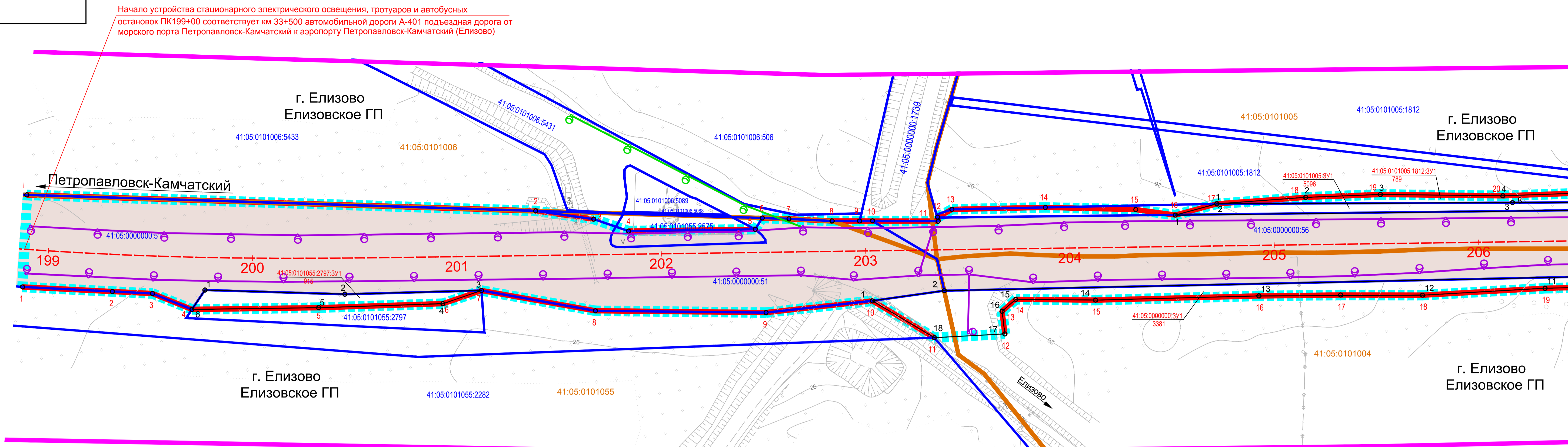

Документация по планировке территории объекта федерального значения

Расходы на мероприятия по повышению уровня обустройства автомобильных дорог федерального значения. Устройство стационарного электрического освещения, тротуаров и автобусных остановок на автомобильной дороге А-401 подъездная дорога от морского порта Петропавловск-Камчатский к аэропорту Петропавловск-Камчатский (Елизово) на участках км 13+800 - км 16+400 г. Петропавловск-Камчатский, км 18+400 - км 18+800, км 20+400 - км 21+300, км 21+800 - км 22+200, км 22+600 - км 23+000, км 23+500 - км 24+000, км 26+000 - км 27+000, км 27+800 - км 28+200, км 28+700 - км 29+100, км 29+600 - км 30+200, км 30+800 - км 31+200, км 35+040 - км 37+120 г. Елизово, Камчатский край.

ПРОЕКТ МЕЖЕВАНИЯ ТЕРРИТОРИИ

Схема планировочной организации земельных участков М 1:1000

ЕЛИЗОВСКИЙ МУНИЦИПАЛЬНЫЙ РАЙОН (Елизовское городское поселение)



ПРИМЕЧАНИЯ:
1. В районе планируемого устройства искусственного электрического освещения, тротуаров и автобусных остановок на автомобильной дороге особо охраняемые природные территории федерального, регионального и местного значения отсутствуют.
2. Зоны действия публичных сервитутов и объектов культурного и археологического наследия отсутствуют.
3. Объекты, подлежащие сносу (демонтажу) отсутствуют.

- УСЛОВНЫЕ ОБОЗНАЧЕНИЯ:
- граница проектируемой территории
- ось трассы проектируемого участка с пикетажем
- красные линии
- граница кадастрового квартала по сведениям из ЕГРН
- 41:05:0101075 - номер кадастрового квартала
- граница земельного участка по сведениям из ЕГРН
- 41:01:0101075:6 - кадастровый номер земельного участка
- границы земельных участков, формирующие полосу отвода существующей автомобильной дороги
- границы образуемых земельных участков, планируемых для строительства объекта
- характерная точка границы земельного участка и ее номер
- o 15 - характерная точка красной линии и ее номер
- o 45 - характерная точка красной линии и ее номер
- 41:05:0101085:3\У1 279 - условный номер образуемого земельного участка
- площадь образуемого земельного участка в кв.м
- проектируемые тротуары и пешеходные дорожки
- проектируемая опора линии искусственного электрического освещения
- проектируемая опора линии искусственного электрического освещения, подлечащая передаче на иной уровень государственной власти
- проектируемая линия искусственного электрического освещения, подлечащая передаче на иной уровень государственной власти
- проектируемая автобусная остановка
- откосы автомобильной дороги
- граница зоны планируемого размещения объекта устройства искусственного электрического освещения, тротуаров и автобусных остановок

ДОКУМЕНТАЦИЯ ПО ПЛАНИРОВКЕ ТЕРРИТОРИИ									
Изм.	Кол.	Лист	№ док.	Подпись	Дата	Устройство стационарного электрического освещения, тротуаров и автобусных остановок на автомобильной дороге А-401 подъездная дорога от морского порта Петропавловск-Камчатский к аэропорту Петропавловск-Камчатский (Елизово) на участках км 13+800 - км 16+400 г. Петропавловск-Камчатский, км 18+400 - км 18+800, км 20+400 - км 21+300, км 21+800 - км 22+200, км 22+600 - км 23+000, км 23+500 - км 24+000, км 26+000 - км 27+000, км 27+800 - км 28+200, км 28+700 - км 29+100, км 29+600 - км 30+200, км 30+800 - км 31+200, км 35+040 - км 37+120 г. Елизово, Камчатский край.			
Разраб.		Батыргареев			07.19	ПРОЕКТ МЕЖЕВАНИЯ ТЕРРИТОРИИ км 35+040 - км 37+120			
ГИП		Анисимова			07.19	Схема планировочной организации земельных участков М 1:1000			
						Стадия	Лист	Листов	
						П	1	6	
						ООО "ДальЕвроПрект" г. Хабаровск			

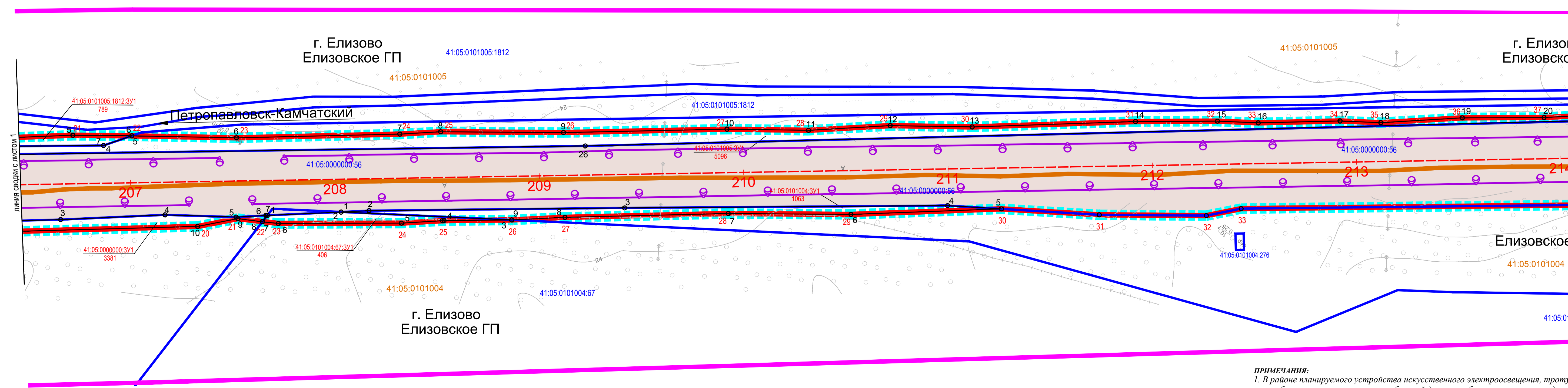
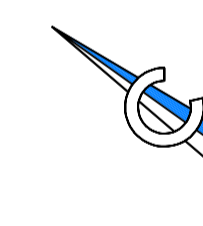
Документация по планировке территории объекта федерального значения

Расходы на мероприятия по повышению уровня обустройства автомобильных дорог федерального значения. Устройство стационарного электрического освещения, тротуаров и автобусных остановок на автомобильной дороге А-401 подъездная дорога от морского порта Петропавловск-Камчатский к аэропорту Петропавловск-Камчатский (Елизово) на участках км 13+800 - км 16+400 г. Петропавловск-Камчатский, км 18+400 - км 18+800, км 20+400 - км 21+300, км 21+800 - км 22+200, км 22+600 - км 23+000, км 23+500 - км 24+000, км 26+000 - км 27+000, км 27+800 - км 28+200, км 28+700 - км 29+100, км 29+600 - км 30+200, км 30+800 - км 31+200, км 35+040 - км 37+120 г. Елизово, Камчатский край.

ПРОЕКТ МЕЖЕВАНИЯ ТЕРРИТОРИИ

Схема планировочной организации земельных участков М 1:1000

ЕЛИЗОВСКИЙ МУНИЦИПАЛЬНЫЙ РАЙОН (Елизовское городское поселение)



ПРИМЕЧАНИЯ:
1. В районе планируемого устройства искусственного электрического освещения, тротуаров и автобусных остановок на автомобильной дороге особо охраняемые природные территории федерального, регионального и местного значения отсутствуют.
2. Зоны действия публичных сервитутов и объектов культурного и археологического наследия отсутствуют.
3. Объекты, подлежащие сносу (демонтажу) отсутствуют.

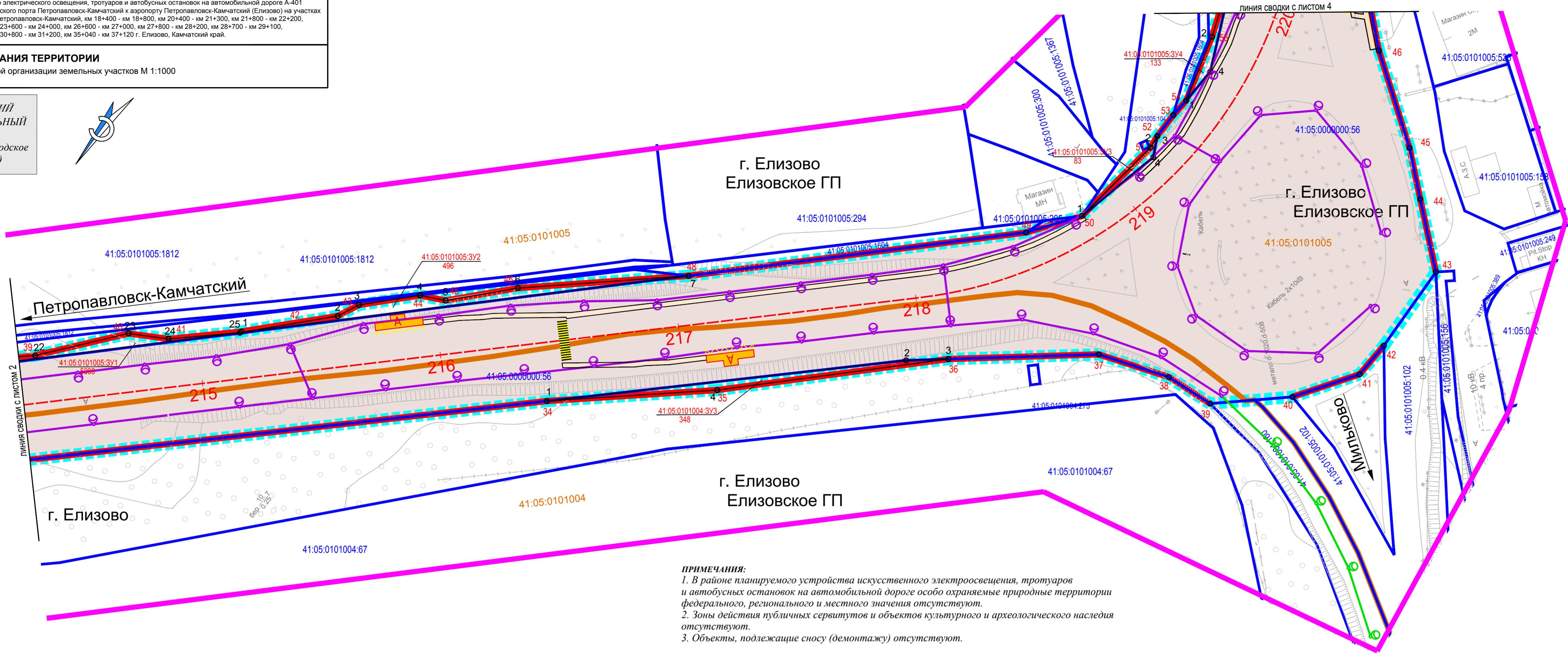
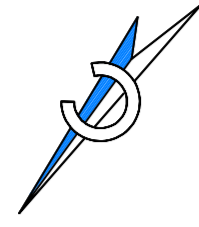
- УСЛОВНЫЕ ОБОЗНАЧЕНИЯ:
- граница проектируемой территории
- ось трассы проектируемого участка с пикетажем
- красные линии
- граница кадастрового квартала по сведениям из ЕГРН
- 41:05:0101075 - номер кадастрового квартала
- граница земельного участка по сведениям из ЕГРН
- 41:01:0101075:6 - кадастровый номер земельного участка
- границы земельных участков, формирующие полосу отвода существующей автомобильной дороги
- границы образуемых земельных участков, планируемых для строительства объекта
- характерная точка границы земельного участка и ее номер
- o 15 - характерная точка красной линии и ее номер
- o 45 - характерная точка красной линии и ее номер
- 41:05:0101085:3\У1 279 - условный номер образуемого земельного участка
- площадь образуемого земельного участка в кв.м
- проектируемые тротуары и пешеходные дорожки
- проектируемая опора линии искусственного электрического освещения
- проектируемая линия искусственного электрического освещения
- проектируемая автобусная остановка
- откосы автомобильной дороги
- граница зоны планируемого размещения объекта устройства искусственного электрического освещения, тротуаров и автобусных остановок

ДОКУМЕНТАЦИЯ ПО ПЛАНИРОВКЕ ТЕРРИТОРИИ									
Изм.	Кол.	Лист	№ док.	Подпись	Дата	Устройство стационарного электрического освещения, тротуаров и автобусных остановок на автомобильной дороге А-401 подъездная дорога от морского порта Петропавловск-Камчатский к аэропорту Петропавловск-Камчатский (Елизово) на участках км 13+800 - км 16+400 г. Петропавловск-Камчатский, км 18+400 - км 18+800, км 20+400 - км 21+300, км 21+800 - км 22+200, км 22+600 - км 23+000, км 23+500 - км 24+000, км 26+000 - км 27+000, км 27+800 - км 28+200, км 28+700 - км 29+100, км 29+600 - км 30+200, км 30+800 - км 31+200, км 35+040 - км 37+120 г. Елизово, Камчатский край.			
Разраб.		Батыргареев			07.19	ПРОЕКТ МЕЖЕВАНИЯ ТЕРРИТОРИИ км 35+040 - км 37+120			
ГИП		Анисимова			07.19	Схема планировочной организации земельных участков М 1:1000			
						Стадия	Лист	Листов	
						П	2		
						ООО "ДальЕвроПрект" г. Хабаровск			

Документация по планировке территории объекта федерального значения
 Расходы на мероприятия по повышению уровня обустройства автомобильных дорог федерального значения. Устройство стационарного электрического освещения, тротуаров и автобусных остановок на автомобильной дороге А-401 подъездная дорога от морского порта Петропавловск-Камчатский к аэропорту Петропавловск-Камчатский (Елизово) на участках км 13+800 - км 16+400 г. Петропавловск-Камчатский, км 18+400 - км 19+800, км 20+400 - км 21+300, км 21+800 - км 22+200, км 22+600 - км 23+000, км 23+600 - км 24+000, км 26+600 - км 27+000, км 27+800 - км 28+200, км 28+700 - км 29+100, км 29+800 - км 30+200, км 30+800 - км 31+200, км 35+040 - км 37+120 г. Елизово, Камчатский край.

ПРОЕКТ МЕЖЕВАНИЯ ТЕРРИТОРИИ
 Схема планировочной организации земельных участков М 1:1000

ЕЛИЗОВСКИЙ
 МУНИЦИПАЛЬНЫЙ
 РАЙОН
 (Елизовское городское поселение)



ПРИМЕЧАНИЯ:
 1. В районе планируемого устройства искусственного электроосвещения, тротуаров и автобусных остановок на автомобильной дороге особо охраняемые природные территории федерального, регионального и местного значения отсутствуют.
 2. Зоны действия публичных сервитутов и объектов культурного и археологического наследия отсутствуют.
 3. Объекты, подлежащие сносу (демонтажу) отсутствуют.

УСЛОВНЫЕ ОБОЗНАЧЕНИЯ:

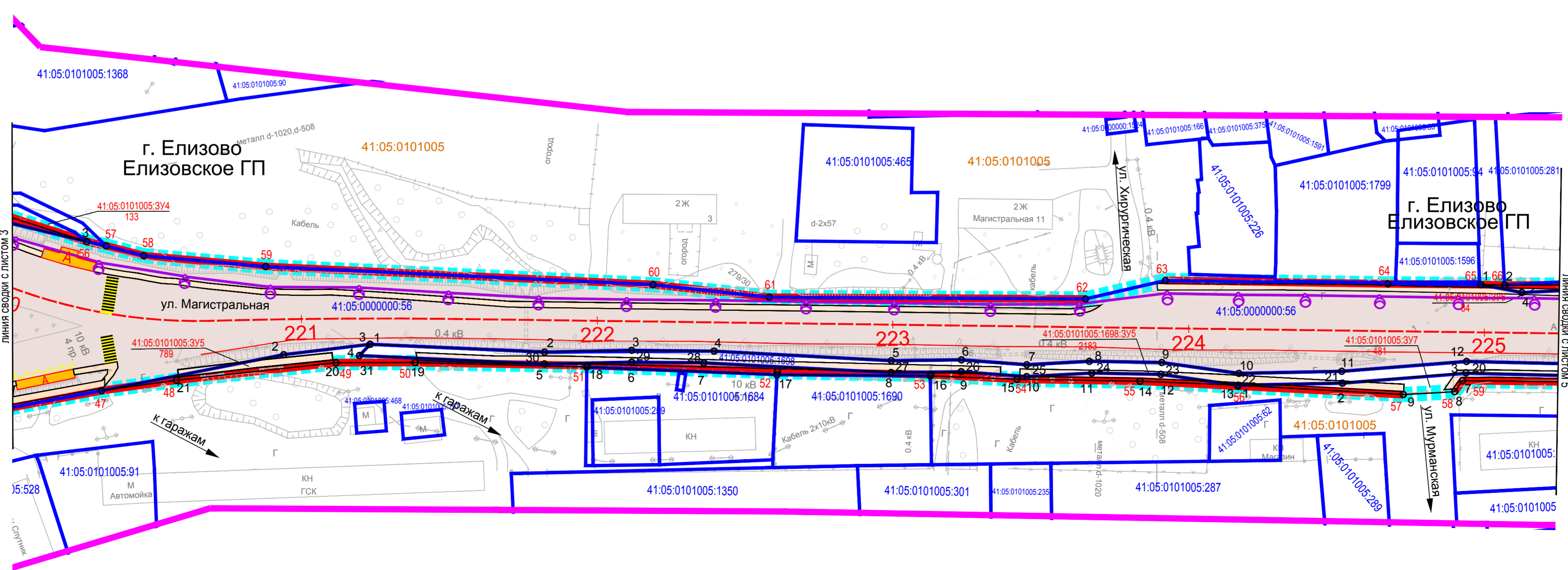
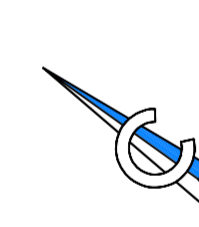
- граница проектируемой территории
- ось трассы проектируемого участка с пикетажем
- 10 — красные линии
- граница кадастрового квартала по сведениям из ЕГРН
- 41:05:0101075 — номер кадастрового квартала
- граница земельного участка по сведениям из ЕГРН
- 41:01:0101075:6 — кадастровый номер земельного участка
- границы земельных участков, формирующие полосу отвода существующей автомобильной дороги
- границы образуемых земельных участков, планируемых для строительства объекта
- o 15 — характерная точка границы земельного участка и ее номер
- o 45 — характерная точка красной линии и ее номер
- 41:05:0101085:3У1 279 — условный номер образуемого земельного участка — площадь образуемого земельного участка в кв.м
- проектируемые тротуары и пешеходные дорожки
- o — проектируемая опора линии искусственного электроосвещения
- o — проектируемая опора линии искусственного электроосвещения, подлежащая передаче на иной уровень государственной власти
- проектируемая линия искусственного электроосвещения
- проектируемая линия искусственного электроосвещения, подлежащая передаче на иной уровень государственной власти
- A — проектируемая автобусная остановка
- откосы автомобильной дороги
- граница зоны планируемого размещения объекта устройства искусственного электроосвещения, тротуаров и автобусных остановок

ДОКУМЕНТАЦИЯ ПО ПЛАНИРОВКЕ ТЕРРИТОРИИ						
Изм.	Коп.	Лист	№ док.	Подпись	Дата	
Разраб.	Батыргареев	Лист	07.19		07.19	
ГИП	Анисимова	Лист	07.19		07.19	
ПРОЕКТ МЕЖЕВАНИЯ ТЕРРИТОРИИ км 35+040 - км 37+120					Стадия	Лист
Схема планировочной организации земельных участков М 1:1000					П	3
					000 "ДальгеоПрект"	г. Хабаровск

Документация по планировке территории объекта федерального значения
 Расходы на мероприятия по повышению уровня обустройства автомобильных дорог федерального значения. Устройство стационарного электрического освещения, тротуаров и автобусных остановок на автомобильной дороге А-401 подъездная дорога от морского порта Петропавловск-Камчатский к аэропорту Петропавловск-Камчатский (Елизово) на участках км 13+800 - км 16+400 г. Петропавловск-Камчатский, км 18+400 - км 19+800, км 20+400 - км 21+300, км 21+800 - км 22+200, км 22+600 - км 23+000, км 23+600 - км 24+000, км 26+600 - км 27+000, км 27+800 - км 28+200, км 28+700 - км 29+100, км 29+800 - км 30+200, км 30+800 - км 31+200, км 35+040 - км 37+120 г. Елизово, Камчатский край.

ПРОЕКТ МЕЖЕВАНИЯ ТЕРРИТОРИИ
 Схема планировочной организации земельных участков М 1:1000

ЕЛИЗОВСКИЙ
 МУНИЦИПАЛЬНЫЙ
 РАЙОН
 (Елизовское городское поселение)



ПРИМЕЧАНИЯ:
 1. В районе планируемого устройства искусственного электроосвещения, тротуаров и автобусных остановок на автомобильной дороге особо охраняемые природные территории федерального, регионального и местного значения отсутствуют.
 2. Зоны действия публичных сервитутов и объектов культурного и археологического наследия отсутствуют.
 3. Объекты, подлежащие сносу (демонтажу) отсутствуют.

УСЛОВНЫЕ ОБОЗНАЧЕНИЯ:

- граница проектируемой территории
- ось трассы проектируемого участка с пикетажем
- 10 — красные линии
- граница кадастрового квартала по сведениям из ЕГРН
- 41:05:0101075 — номер кадастрового квартала
- граница земельного участка по сведениям из ЕГРН
- 41:01:0101075:6 — кадастровый номер земельного участка
- границы земельных участков, формирующие полосу отвода существующей автомобильной дороги
- границы образуемых земельных участков, планируемых для строительства объекта
- o 15 — характерная точка границы земельного участка и ее номер
- o 45 — характерная точка красной линии и ее номер
- 41:05:0101085:3У1 279 — условный номер образуемого земельного участка — площадь образуемого земельного участка в кв.м
- проектируемые тротуары и пешеходные дорожки
- o — проектируемая опора линии искусственного электроосвещения
- o — проектируемая опора линии искусственного электроосвещения, подлежащая передаче на иной уровень государственной власти
- проектируемая линия искусственного электроосвещения
- проектируемая линия искусственного электроосвещения, подлежащая передаче на иной уровень государственной власти
- A — проектируемая автобусная остановка
- откосы автомобильной дороги
- граница зоны планируемого размещения объекта устройства искусственного электроосвещения, тротуаров и автобусных остановок

ДОКУМЕНТАЦИЯ ПО ПЛАНИРОВКЕ ТЕРРИТОРИИ						
Изм.	Коп.	Лист	№ док.	Подпись	Дата	
Разраб.	Батыргареев	Лист	07.19		07.19	
ГИП	Анисимова	Лист	07.19		07.19	
ПРОЕКТ МЕЖЕВАНИЯ ТЕРРИТОРИИ км 35+040 - км 37+120					Стадия	Лист
Схема планировочной организации земельных участков М 1:1000					П	4
					000 "ДальгеоПрект"	г. Хабаровск

