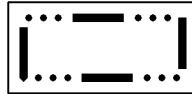



Границы




Граница населенного пункта (по сведениям из ЕГРН)



Граница проекта межевания
Кадастровый квартал 41:05:0101062




Границы существующих земельных участков,
не включенных в проект межевания




Красные линии (планируемые)


Земельные участки



Границы образуемых земельных участков




Границы образуемых земельных участков,
которые после образования будут
относиться к территориям общего пользования

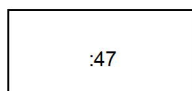


Границы изменяемых земельных участков


Иные объекты



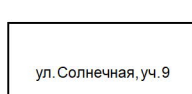
Условный номер земельного участка



Кадастровый номер земельного участка



Кадастровый номер земельного участка,
не включенного в проект межевания



Адрес земельного участка

Примечания:
Адреса земельных участков указаны ориентировочно см. том 2

						МК 22-14-2024						
						Проект межевания территории в кадастровом квартале 41:05/0101062						
Изм.	Кол.	Лист	№ док.	Подп.	Дата							
Разраб.			Мокрова		03.24							
Проверил:			Саввинская		03.24	Проект межевания территории. Основная часть						
									Стадия	Лист	Листов	
									ГД			
						Чертеж межевания территории (в соответствии с требованиями ТСОГД)						ООО "Тридонкс"
Н контр.			Ширева		03.24							
Директор			Саввинская		03.24							