

ОБЩЕСТВО С ОГРАНИЧЕННОЙ ОТВЕТСТВЕННОСТЬЮ МНОГОПРОФИЛЬНАЯ КОМПАНИЯ

«РЕСУРС»

ОГРН 1187456041211 ИНН/КПП 7453324197/745301001, р. сч. 40702810272000029835 в
Челябинском отделении № 8597 ПАО Сбербанк, к. сч. 30101810700000000602 БИК 047501602
Юр. адрес: 454080, г. Челябинск, пос. Мелькомбинат 2, уч. 1, 39-65, тел. 89049787133,
mpkresurs@inbox.ru

**ПРОЕКТ МЕЖЕВАНИЯ ТЕРРИТОРИИ В ЦЕЛЯХ
ОБЕСПЕЧЕНИЯ ИНЖЕНЕРНОЙ И ТРАНСПОРТНОЙ
ИНФРАСТРУКТУРОЙ ЗЕМЕЛЬНЫХ УЧАСТКОВ,
ПРЕДОСТАВЛЕННЫХ ДЛЯ ИНДИВИДУАЛЬНОГО
ЖИЛИЩНОГО СТРОИТЕЛЬСТВА В П. КРАСНЫЙ
НОВОАВАЧИНСКОГО СЕЛЬСКОГО ПОСЕЛЕНИЯ
ЕЛИЗОВСКОГО МУНИЦИПАЛЬНОГО РАЙОНА
КАМЧАТСКОГО КРАЯ, В ГРАНИЦАХ КАДАСТРОВЫХ
КВАРТАЛОВ 41:05:0101066, 41:05:0101067**

ТОМ I. ОСНОВНАЯ ЧАСТЬ ПРОЕКТА МЕЖЕВАНИЯ ТЕРРИТОРИИ
РАЗДЕЛ 1. ПРОЕКТ МЕЖЕВАНИЯ ТЕРРИТОРИИ. ГРАФИЧЕСКАЯ ЧАСТЬ

ШИФР: 30R/1/21

«РЕСУРС»

ОГРН 1187456041211 ИНН/КПП 7453324197/745301001, р. сч. 40702810272000029835 в Челябинском отделении № 8597 ПАО Сбербанк, к. сч. 30101810700000000602 БИК 047501602
Юр. адрес: 454080, г. Челябинск, пос. Мелькомбинат 2, уч. 1, 39-65, тел. 89049787133,
mpkresurs@inbox.ru

**ПРОЕКТ МЕЖЕВАНИЯ ТЕРРИТОРИИ В ЦЕЛЯХ
ОБЕСПЕЧЕНИЯ ИНЖЕНЕРНОЙ И ТРАНСПОРТНОЙ
ИНФРАСТРУКТУРОЙ ЗЕМЕЛЬНЫХ УЧАСТКОВ,
ПРЕДОСТАВЛЕННЫХ ДЛЯ ИНДИВИДУАЛЬНОГО
ЖИЛИЩНОГО СТРОИТЕЛЬСТВА В П. КРАСНЫЙ
НОВОАВАЧИНСКОГО СЕЛЬСКОГО ПОСЕЛЕНИЯ
ЕЛИЗОВСКОГО МУНИЦИПАЛЬНОГО РАЙОНА
КАМЧАТСКОГО КРАЯ, В ГРАНИЦАХ КАДАСТРОВЫХ
КВАРТАЛОВ 41:05:0101066, 41:05:0101067**

ТОМ I. ОСНОВНАЯ ЧАСТЬ ПРОЕКТА МЕЖЕВАНИЯ ТЕРРИТОРИИ
РАЗДЕЛ 1. ПРОЕКТ МЕЖЕВАНИЯ ТЕРРИТОРИИ. ГРАФИЧЕСКАЯ ЧАСТЬ

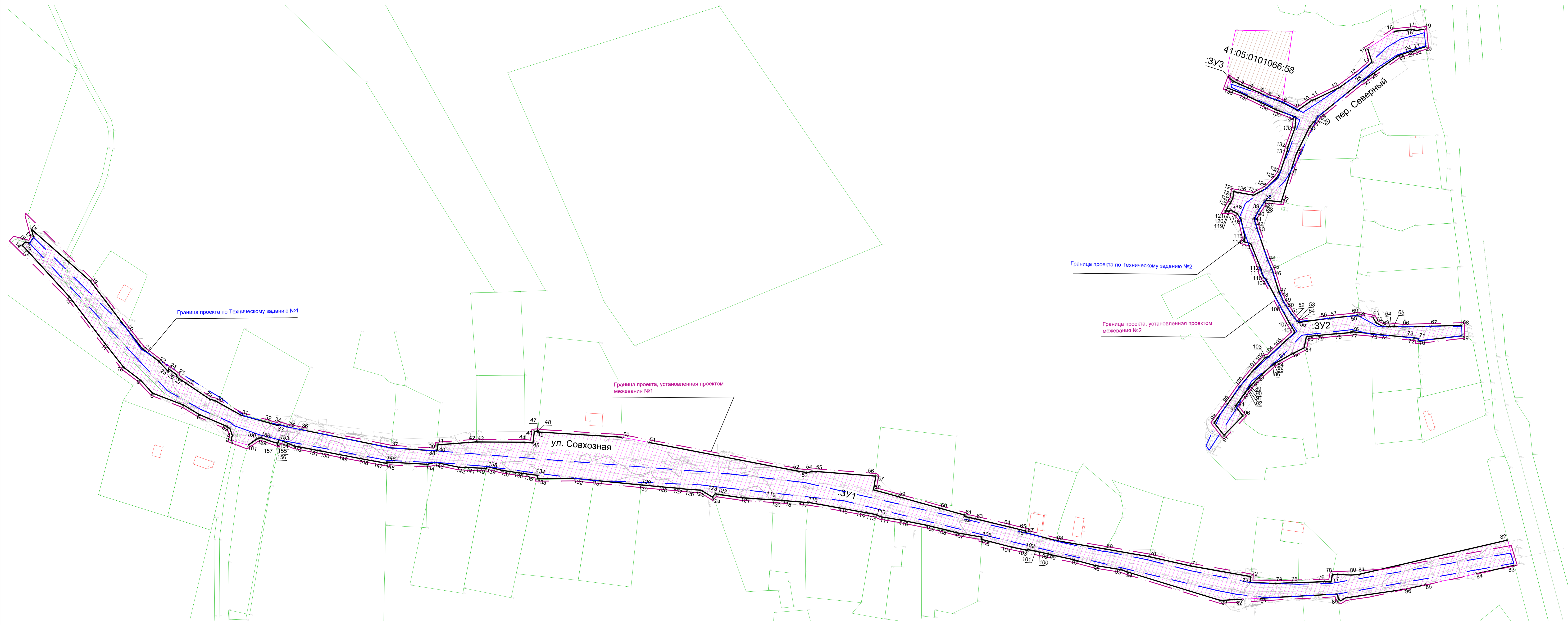
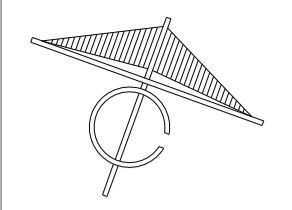
ШИФР: 30R/1/21

Заказчик: Администрация Новоавачинского сельского поселения Елизовского
муниципального района Камчатского края

ДИРЕКТОР



Е. П. ЛЕВАШОВ



- ### УСЛОВНЫЕ ОБОЗНАЧЕНИЯ
- Граница территории, отношении которой осуществляется подготовка проекта межевания, установленная в техническом задании
 - Граница территории, отношении которой осуществляется подготовка проекта межевания, устанавливаемая проектом планировки территории
 - Устанавливаемые красные линии
 - Номера характерных точек устанавливаемых красных линий
 - Границы существующих земельных участков, сведения о которых соответствуют сведениям из Единого государственного реестра недвижимости
 - Границы образуемых земельных участков (Образование земельного участка из земель, находящихся в государственной или муниципальной собственности)
 - Границы образуемых земельных участков (Образование земельного участка путем изъятия части земельного участка с сохранением исходного земельного участка в измененных границах)
 - Условные номера образуемых/изымаемых земельных участков

Граница проекта по Техническому заданию №2

Граница проекта, установленная проектом межевания №2

Граница проекта по Техническому заданию №1

Граница проекта, установленная проектом межевания №1

ул. Совхозная

41:05:0101066:58

пер. Северный

:ЗУ3

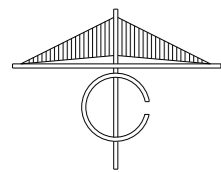
:ЗУ2

:ЗУ1

30R/1/21

ПРОЕКТ МЕЖЕВАНИЯ ТЕРРИТОРИИ В ЦЕЛЯХ ОБЕСПЕЧЕНИЯ ИНЖЕНЕРНОЙ И ТРАНСПОРТНОЙ ИНФРАСТРУКТУРОЙ ЗЕМЕЛЬНЫХ УЧАСТКОВ, ПРЕДОСТАВЛЕННЫХ ДЛЯ ИНДИВИДУАЛЬНОГО ЖИЛИЩНОГО СТРОИТЕЛЬСТВА В П. КРАСНЫЙ НОВОАВАЧИНСКОГО СЕЛЬСКОГО ПОСЕЛЕНИЯ ЕЛИЗОВСКОГО МУНИЦИПАЛЬНОГО РАЙОНА КАМЧАТСКОГО КРАЯ, В ГРАНИЦАХ КАДАСТРОВЫХ КВАРТАЛОВ 41:05:0101066, 41:05:0101067




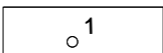






Изм.	№уч.	Лист	№док.	Подпись	Дата	Страница	Лист	Листов
						ПМТ	1	8
ОСНОВНАЯ ЧАСТЬ ЧЕРТЕЖ МЕЖЕВАНИЯ ТЕРРИТОРИИ. 1 ЭТАП МЕЖЕВАНИЯ (КАМЧАТСКИЙ КРАЙ, ЕЛИЗОВСКИЙ РАЙОН, П. КРАСНЫЙ, УЛ. СОВХОЗНАЯ, ПЕР. СЕВЕРНЫЙ) М 1:200						МПК "РЕСУРС" Формат А3		

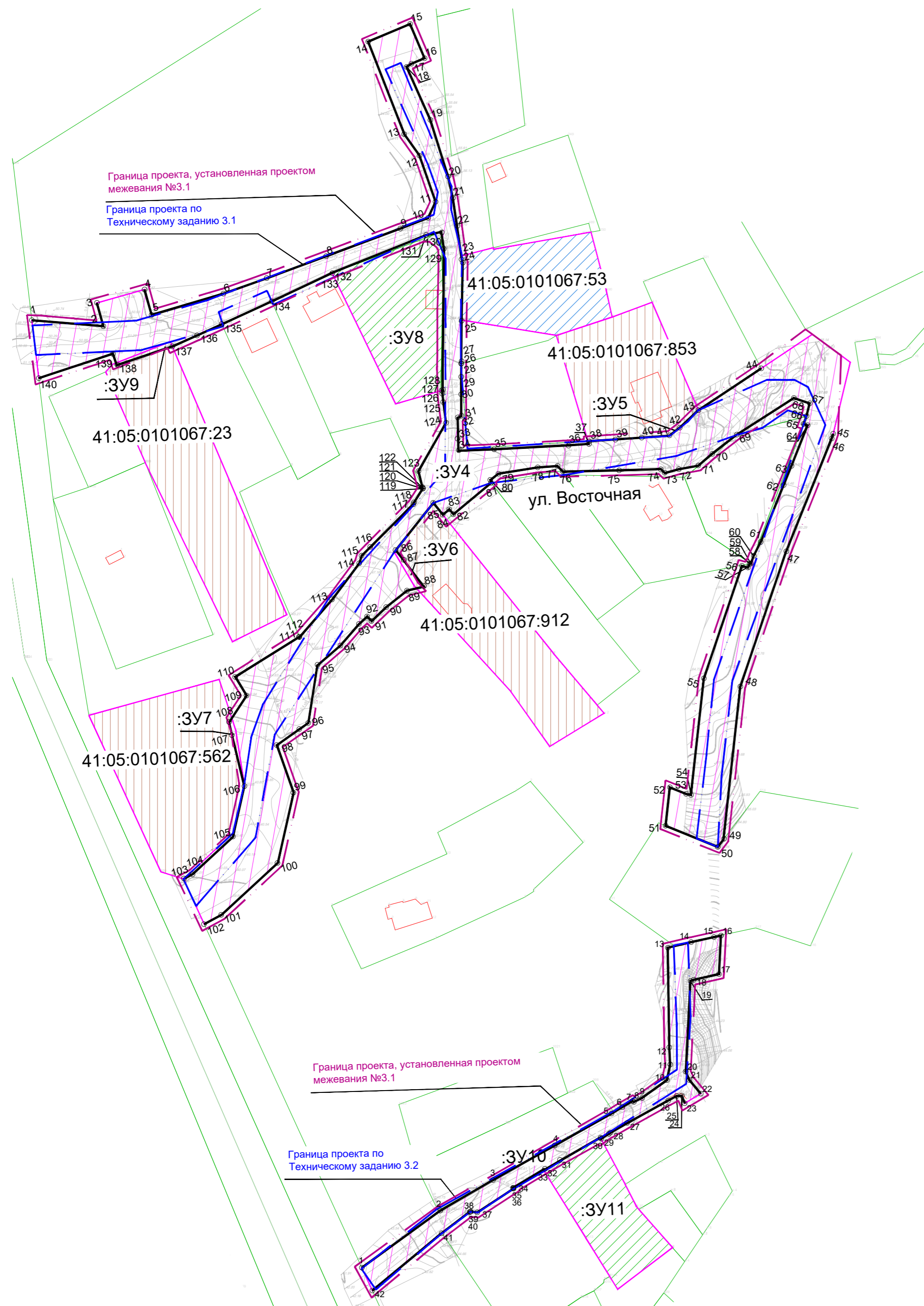


ПРОЕКТ МЕЖЕВАНИЯ ТЕРРИТОРИИ В ЦЕЛЯХ ОБЕСПЕЧЕНИЯ ИНЖЕНЕРНОЙ И ТРАНСПОРТНОЙ ИНФРАСТРУКТУРОЙ ЗЕМЕЛЬНЫХ УЧАСТКОВ, ПРЕДОСТАВЛЕННЫХ ДЛЯ ИНДИВИДУАЛЬНОГО ЖИЛИЩНОГО СТРОИТЕЛЬСТВА В П. КРАСНЫЙ НОВОАВАЧИНСКОГО СЕЛЬСКОГО ПОСЕЛЕНИЯ ЕЛИЗОВСКОГО МУНИЦИПАЛЬНОГО РАЙОНА КАМЧАТСКОГО КРАЯ, В ГРАНИЦАХ КАДАСТРОВЫХ КВАРТАЛОВ 41:05:0101066, 41:05:0101067

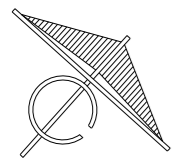
ЧЕРТЕЖ МЕЖЕВАНИЯ ТЕРРИТОРИИ. 1 ЭТАП МЕЖЕВАНИЯ (КАМЧАТСКИЙ КРАЙ, ЕЛИЗОВСКИЙ РАЙОН, П. КРАСНЫЙ, УЛ. ВОСТОЧНАЯ)

УСЛОВНЫЕ ОБОЗНАЧЕНИЯ




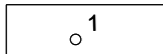





-  Граница территории, отношении которой осуществляется подготовка проекта межевания, установленная в техническом задании
-  Граница территории, отношении которой осуществляется подготовка проекта межевания, устанавливаемая проектом планировки территории
-  Устанавливаемые красные линии
-  Номера характерных точек устанавливаемых красных линий
-  Границы существующих земельных участков, сведения о которых соответствуют сведениям из Единого государственного реестра недвижимости
-  Границы образуемых земельных участков (Образование земельного участка из земель, находящихся в государственной или муниципальной собственности)
-  Границы земельных участков (Исправление кадастровой ошибки)
-  Границы образуемых земельных участков (Образование земельного участка путем изъятия части земельного участка с сохранением исходного земельного участка в измененных границах)
-  Границы образуемых земельных участков (Образование земельного участка путем перераспределения земельного участка с землями, находящимися в государственной или муниципальной собственности)
-  Условные номера образуемых/изымаемых земельных участков

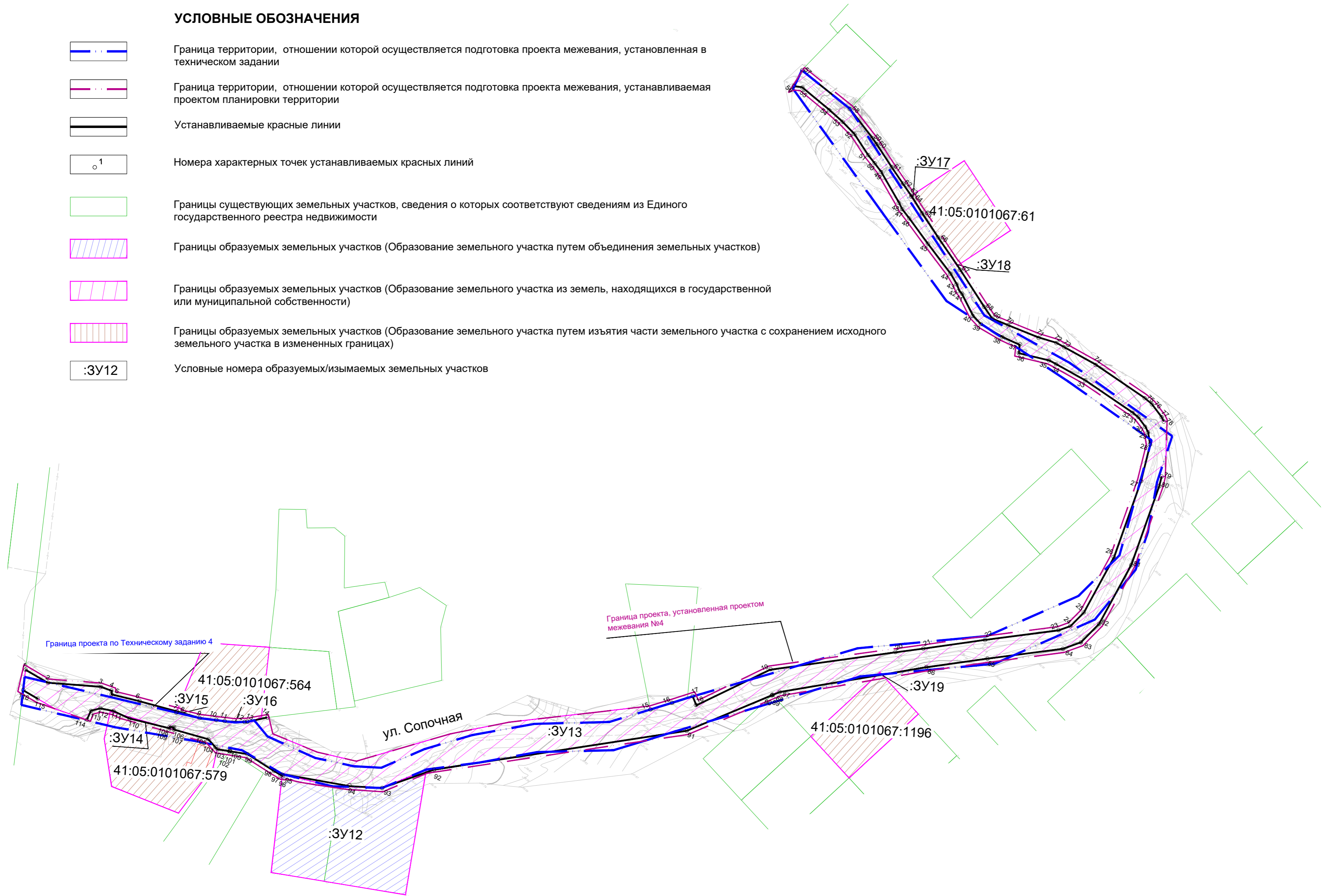


					30R/1/21				
					ПРОЕКТ МЕЖЕВАНИЯ ТЕРРИТОРИИ В ЦЕЛЯХ ОБЕСПЕЧЕНИЯ ИНЖЕНЕРНОЙ И ТРАНСПОРТНОЙ ИНФРАСТРУКТУРОЙ ЗЕМЕЛЬНЫХ УЧАСТКОВ, ПРЕДОСТАВЛЕННЫХ ДЛЯ ИНДИВИДУАЛЬНОГО ЖИЛИЩНОГО СТРОИТЕЛЬСТВА В П. КРАСНЫЙ НОВОАВАЧИНСКОГО СЕЛЬСКОГО ПОСЕЛЕНИЯ ЕЛИЗОВСКОГО МУНИЦИПАЛЬНОГО РАЙОНА КАМЧАТСКОГО КРАЯ, В ГРАНИЦАХ КАДАСТРОВЫХ КВАРТАЛОВ 41:05:0101066, 41:05:0101067				
Изм.	№уч.	Лист	№док.	Подпись	Дата				
ГИП	Левашова Д.С.								
Разработал	Федюкова А.А.								
						ОСНОВНАЯ ЧАСТЬ	Стадия	Лист	Листов
						ПМТ	2	8	
						ЧЕРТЕЖ МЕЖЕВАНИЯ ТЕРРИТОРИИ. 1 ЭТАП МЕЖЕВАНИЯ (КАМЧАТСКИЙ КРАЙ, ЕЛИЗОВСКИЙ РАЙОН, П. КРАСНЫЙ, УЛ. ВОСТОЧНАЯ) M1:1000			
						МТК "РЕСУРС"			



УСЛОВНЫЕ ОБОЗНАЧЕНИЯ

-  Граница территории, отношении которой осуществляется подготовка проекта межевания, установленная в техническом задании
-  Граница территории, отношении которой осуществляется подготовка проекта межевания, устанавливаемая проектом планировки территории
-  Устанавливаемые красные линии
-  Номера характерных точек устанавливаемых красных линий
-  Границы существующих земельных участков, сведения о которых соответствуют сведениям из Единого государственного реестра недвижимости
-  Границы образуемых земельных участков (Образование земельного участка путем объединения земельных участков)
-  Границы образуемых земельных участков (Образование земельного участка из земель, находящихся в государственной или муниципальной собственности)
-  Границы образуемых земельных участков (Образование земельного участка путем изъятия части земельного участка с сохранением исходного земельного участка в измененных границах)
-  Условные номера образуемых/изымаемых земельных участков



					30R/1/21			
					ПРОЕКТ МЕЖЕВАНИЯ ТЕРРИТОРИИ В ЦЕЛЯХ ОБЕСПЕЧЕНИЯ ИНЖЕНЕРНОЙ И ТРАНСПОРТНОЙ ИНФРАСТРУКТУРОЙ ЗЕМЕЛЬНЫХ УЧАСТКОВ, ПРЕДОСТАВЛЕННЫХ ДЛЯ ИНДИВИДУАЛЬНОГО ЖИЛИЩНОГО СТРОИТЕЛЬСТВА В П. КРАСНЫЙ НОВОАВАЧИНСКОГО СЕЛЬСКОГО ПОСЕЛЕНИЯ ЕЛИЗОВСКОГО МУНИЦИПАЛЬНОГО РАЙОНА КАМЧАТСКОГО КРАЯ, В ГРАНИЦАХ КАДАСТРОВЫХ КВАРТАЛОВ 41:05:0101066, 41:05:0101067			
Изм.	№уч.	Лист	№док.	Подпись	Дата			
ГИП	Левашова Д.С.							
Разработал	Федякова А.А.							
						Стадия	Лист	Листов
						ПМТ	3	8
						ОСНОВНАЯ ЧАСТЬ		
						ЧЕРТЕЖ ПЛАНИРОВКИ ТЕРРИТОРИИ. 1 ЭТАП МЕЖЕВАНИЯ (КАМЧАТСКИЙ КРАЙ, ЕЛИЗОВСКИЙ РАЙОН, П. КРАСНЫЙ, УЛ. СОПОЧНАЯ) М1:1000		
						МТК "РЕСУРС"		
						Формат А2		

ПРОЕКТ МЕЖЕВАНИЯ ТЕРРИТОРИИ В ЦЕЛЯХ ОБЕСПЕЧЕНИЯ ИНЖЕНЕРНОЙ И ТРАНСПОРТНОЙ ИНФРАСТРУКТУРОЙ ЗЕМЕЛЬНЫХ УЧАСТКОВ, ПРЕДОСТАВЛЕННЫХ ДЛЯ ИНДИВИДУАЛЬНОГО ЖИЛИЩНОГО СТРОИТЕЛЬСТВА В П. КРАСНЫЙ НОВОАВАЧИНСКОГО СЕЛЬСКОГО ПОСЕЛЕНИЯ ЕЛИЗОВСКОГО МУНИЦИПАЛЬНОГО РАЙОНА КАМЧАТСКОГО КРАЯ, В ГРАНИЦАХ КАДАСТРОВЫХ КВАРТАЛОВ 41:05:0101066, 41:05:0101067

ПЕРЕЧЕНЬ КООРДИНАТ ХАРАКТЕРНЫХ ТОЧЕК УСТАНОВЛИВАЕМЫХ КРАСНЫХ ЛИНИЙ КАМЧАТСКИЙ КРАЙ, ЕЛИЗОВСКИЙ РАЙОН, П. КРАСНЫЙ, УЛ. СОПОЧНАЯ)

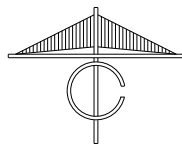
№ точки	X	Y
Граница проектирования № 4		
1	1402132.95	572288.35
2	1402146.25	572291.05
3	1402168.65	572308.25
4	1402174.45	572310.6
5	1402175.67	572309.1
6	1402188.82	572316.18
7	1402207.35	572325.47
8	1402208.79	572326.19
9	1402218.24	572330.71
10	1402225.91	572335.89
11	1402229.53	572338.34
12	1402237.5	572344.95
13	1402238.65	572345.91
14	1402245.19	572355.02
15	1402393.64	572493.94
16	1402399.59	572503.76
17	1402405.74	572514.19
18	1402410.29	572512.02
19	1402426.83	572552.26
20	1402470.12	572603.47
21	1402479.91	572614.93
22	1402501	572640.04
23	1402526.64	572669.88
24	1402529.88	572675.85
25	1402530.36	572685.86
26	1402522.7	572718.32
27	1402506.3	572758.19
28	1402497.01	572775.68

29	1402491.86	572779.88
30	1402488.91	572781.05
31	1402482.49	572782.31
32	1402479.1	572782.22
33	1402448.92	572778.17
34	1402430.76	572774.05
35	1402427.49	572773.26
36	1402412.76	572765.3
37	1402410.18	572768.88
38	1402400.67	572765.91
39	1402387.86	572763.3
40	1402381.5	572763.81
41	1402369.27	572768.57
42	1402367.16	572768.85
43	1402364.09	572770.43
44	1402357.87	572772.45
45	1402337.71	572776.34
46	1402321.81	572779.69
47	1402315.82	572780.79
48	1402312.18	572782.2
49	1402294.01	572788.16
50	1402288.05	572789.28
51	1402283.1	572790.11
52	1402270.11	572793.6
53	1402260.8	572794.23
54	1402251.51	572794.19
55	1402232.98	572793.46
56	1402229.5	572791.11
57	1402226.86	572800.1
58	1402259.45	572801.89

59	1402278.09	572798.46
60	1402282.47	572797.5
61	1402296.53	572793.71
62	1402306.37	572791.24
63	1402314.53	572789.3
64	1402315.64	572789.04
65	1402325.3	572786.25
66	1402340	572782.33
67	1402359.46	572777.65
68	1402382.34	572771.39
69	1402389.97	572769.51
70	1402398.29	572772.44
71	1402414.46	572778.26
72	1402423.88	572782.68
73	1402428.49	572783.79
74	1402447.14	572788.02
75	1402478.3	572792.2
76	1402483.32	572792.34
77	1402491.75	572790.69
78	1402494.08	572789.76
79	1402512.86	572767.15
80	1402515.36	572762.44
81	1402532.25	572721.39
82	1402540.42	572686.78
83	1402539.75	572673.09
84	1402534.92	572664.18
85	1402508.62	572633.57
86	1402487.55	572608.49
87	1402438.47	572546.72
88	1402436.75	572543.1

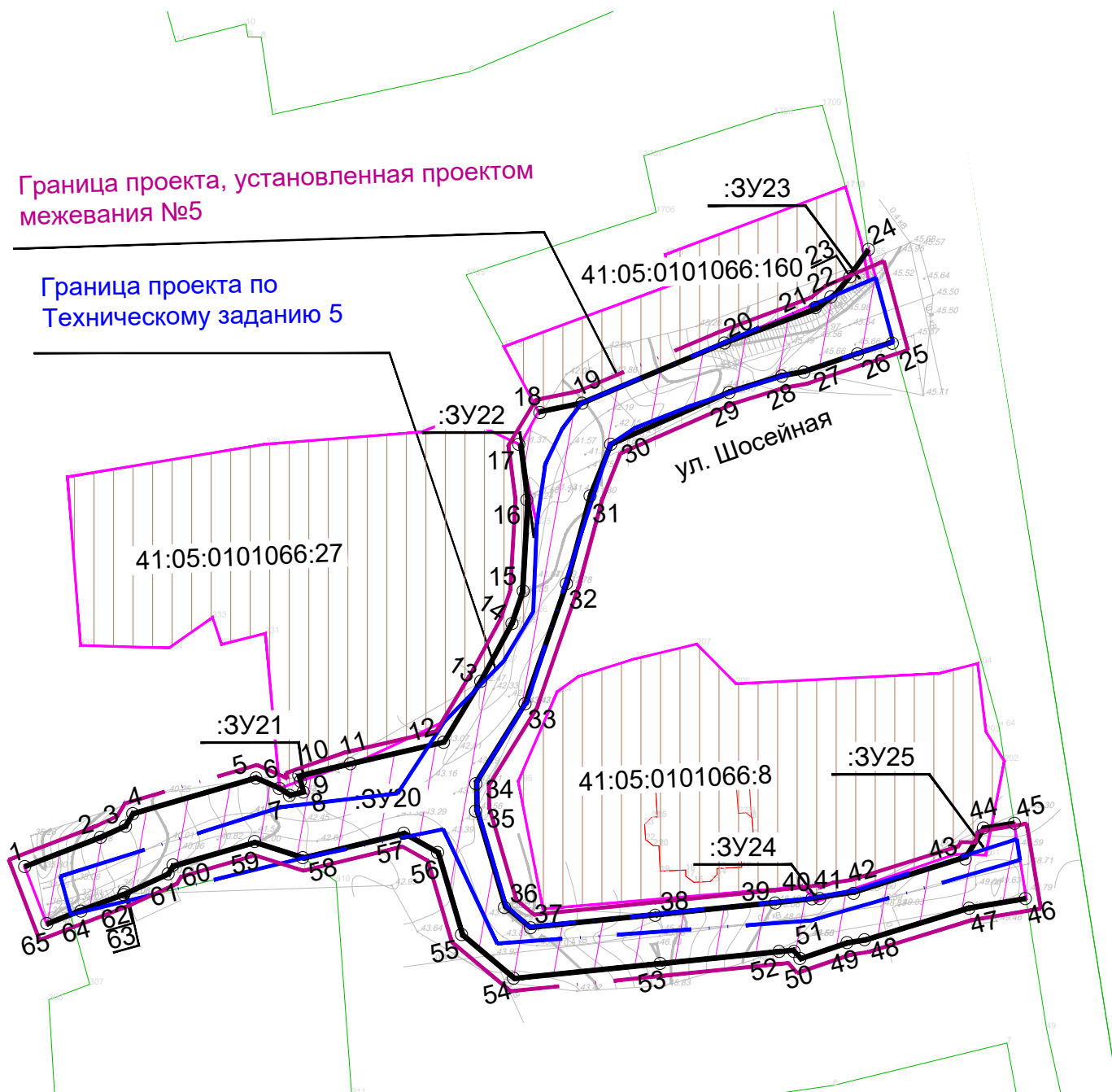
89	1402436.57	572543.12
90	1402436.52	572542.63
91	1402415.52	572498.45
92	1402329.56	572393.65
93	1402315.61	572368.05
94	1402302.11	572357.21
95	1402271.29	572338.13
96	1402271.76	572337.47
97	1402271.5	572337.3
98	1402266.34	572336.3
99	1402250.46	572333.67
100	1402242.42	572328.52
101	1402242.32	572328.5
102	1402242.32	572328.46
103	1402236.8	572324.92
104	1402234.97	572325.07
105	1402229.71	572325.67
106	1402212.57	572317.24
107	1402211.87	572318.16
108	1402210.19	572316.9
109	1402210.64	572316.3
110	1402191.04	572305.84
111	1402182.26	572303.21
112	1402176.14	572299.62
113	1402173.29	572295.38
114	1402174.9	572290.3
115	1402148.24	572281.25
116	1402139.23	572279.42

						30R/1/21		
						ПРОЕКТ МЕЖЕВАНИЯ ТЕРРИТОРИИ В ЦЕЛЯХ ОБЕСПЕЧЕНИЯ ИНЖЕНЕРНОЙ И ТРАНСПОРТНОЙ ИНФРАСТРУКТУРОЙ ЗЕМЕЛЬНЫХ УЧАСТКОВ, ПРЕДОСТАВЛЕННЫХ ДЛЯ ИНДИВИДУАЛЬНОГО ЖИЛИЩНОГО СТРОИТЕЛЬСТВА В П. КРАСНЫЙ НОВОАВАЧИНСКОГО СЕЛЬСКОГО ПОСЕЛЕНИЯ ЕЛИЗОВСКОГО МУНИЦИПАЛЬНОГО РАЙОНА КАМЧАТСКОГО КРАЯ, В ГРАНИЦАХ КАДАСТРОВЫХ КВАРТАЛОВ 41:05:0101066, 41:05:0101067		
Изм.	№уч.	Лист	№док.	Подпись	Дата			
						ОСНОВНАЯ ЧАСТЬ		
						Стадия	Лист	Листов
						ПМТ	3.1	8
						ПЕРЕЧЕНЬ КООРДИНАТ ХАРАКТЕРНЫХ ТОЧЕК УСТАНОВЛИВАЕМЫХ КРАСНЫХ ЛИНИЙ КАМЧАТСКИЙ КРАЙ, ЕЛИЗОВСКИЙ РАЙОН, П. КРАСНЫЙ, УЛ. СОПОЧНАЯ)		
						МПК "РЕСУРС"		




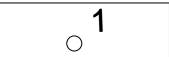



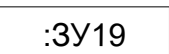


ПРОЕКТ МЕЖЕВАНИЯ ТЕРРИТОРИИ В ЦЕЛЯХ ОБЕСПЕЧЕНИЯ ИНЖЕНЕРНОЙ И ТРАНСПОРТНОЙ ИНФРАСТРУКТУРОЙ ЗЕМЕЛЬНЫХ УЧАСТКОВ, ПРЕДОСТАВЛЕННЫХ ДЛЯ ИНДИВИДУАЛЬНОГО ЖИЛИЩНОГО СТРОИТЕЛЬСТВА В П. КРАСНЫЙ НОВОАВАЧИНСКОГО СЕЛЬСКОГО ПОСЕЛЕНИЯ ЕЛИЗОВСКОГО МУНИЦИПАЛЬНОГО РАЙОНА КАМЧАТСКОГО КРАЯ, В ГРАНИЦАХ КАДАСТРОВЫХ КВАРТАЛОВ 41:05:0101066, 41:05:0101067

ЧЕРТЕЖ ПЛАНИРОВКИ ТЕРРИТОРИИ. 1 ЭТАП МЕЖЕВАНИЯ (КАМЧАТСКИЙ КРАЙ, ЕЛИЗОВСКИЙ РАЙОН, П. КРАСНЫЙ, УЛ. ШОССЕЙНАЯ)



УСЛОВНЫЕ ОБОЗНАЧЕНИЯ

-  Граница территории, отношении которой осуществляется подготовка проекта планировки, установленная в техническом задании
-  Граница территории, отношении которой осуществляется подготовка проекта планировки, устанавливаемая проектом планировки территории
-  Устанавливаемые красные линии
-  Номера характерных точек устанавливаемых красных линий
-  Границы существующих земельных участков, сведения о которых соответствуют сведениям из Единого государственного реестра недвижимости
-  Границы образуемых земельных участков (Образование земельного участка из земель, находящихся в государственной или муниципальной собственности)
-  Границы образуемых земельных участков (Образование земельного участка путем изъятия части земельного участка с сохранением исходного земельного участка в измененных границах)
-  Условные номера образуемых/изымаемых земельных участков

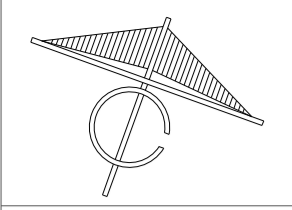
					30R/1/21								
					ПРОЕКТ МЕЖЕВАНИЯ ТЕРРИТОРИИ В ЦЕЛЯХ ОБЕСПЕЧЕНИЯ ИНЖЕНЕРНОЙ И ТРАНСПОРТНОЙ ИНФРАСТРУКТУРОЙ ЗЕМЕЛЬНЫХ УЧАСТКОВ, ПРЕДОСТАВЛЕННЫХ ДЛЯ ИНДИВИДУАЛЬНОГО ЖИЛИЩНОГО СТРОИТЕЛЬСТВА В П. КРАСНЫЙ НОВОАВАЧИНСКОГО СЕЛЬСКОГО ПОСЕЛЕНИЯ ЕЛИЗОВСКОГО МУНИЦИПАЛЬНОГО РАЙОНА КАМЧАТСКОГО КРАЯ, В ГРАНИЦАХ КАДАСТРОВЫХ КВАРТАЛОВ 41:05:0101066, 41:05:0101067								
Изм.	№уч.	Лист	№док.	Подпись	Дата								
ГИП Разработал						Левашова Д.С. Федякова А.А.		ОСНОВНАЯ ЧАСТЬ			Стадия	Лист	Листов
											ПМТ	4	8
						ЧЕРТЕЖ ПЛАНИРОВКИ ТЕРРИТОРИИ. 1 ЭТАП МЕЖЕВАНИЯ (КАМЧАТСКИЙ КРАЙ, ЕЛИЗОВСКИЙ РАЙОН, П. КРАСНЫЙ, УЛ. ШОССЕЙНАЯ) М1:1000			МПК "РЕСУРС"				

№ Точки	X	Y
Граница проектирования 6		
1	572958.13	1401614.68
2	572962.89	1401627.07
3	572964.74	1401631.11
4	572966.74	1401632.33
5	572972.53	1401652.34
6	572970.88	1401656.13
7	572969.73	1401657.90
8	572970.27	1401660.01
9	572972.07	1401659.56
10	572972.85	1401659.36
11	572974.13	1401664.57
12	572978.34	1401682.85
13	572988.10	1401688.75
14	572997.67	1401693.96
15	573002.69	1401695.64
16	573017.75	1401696.51
17	573026.89	1401695.34
18	573032.02	1401698.22
19	573033.46	1401705.24
20	573043.24	1401728.53
21	573048.84	1401743.51
22	573051.27	1401746.62
23	573053.60	1401748.50
24	573058.39	1401751.89
25	573043.43	1401755.93
26	573041.52	1401750.10
27	573038.56	1401741.39
28	573037.92	1401737.81

29	573035.32	1401729.40
30	573026.82	1401710.01
31	573018.72	1401706.78
32	573004.10	1401702.82
33	572984.61	1401696.08
34	572971.94	1401688.18
35	572967.40	1401688.23
36	572951.64	1401692.87
37	572948.27	1401696.89
38	572950.35	1401717.34
39	572952.29	1401736.69
40	572952.79	1401741.55
41	572953.00	1401742.89
42	572954.03	1401749.57
43	572959.71	1401767.75
44	572964.39	1401770.64
45	572965.17	1401775.59
46	572952.94	1401777.52
47	572951.40	1401768.27
48	572946.22	1401751.38
49	572945.78	1401748.53
50	572943.19	1401740.89
51	572944.55	1401739.68
52	572944.33	1401737.50
53	572942.39	1401718.15
54	572939.97	1401694.33
55	572947.07	1401685.88
56	572960.40	1401681.95
57	572963.53	1401676.45
58	572959.55	1401660.05
59	572962.08	1401652.19

60	572958.22	1401638.85
61	572956.93	1401638.06
62	572953.68	1401630.93
63	572953.66	1401630.93
64	572950.91	1401623.58
65	572948.79	1401618.27

						30R/1/21		
						ПРОЕКТ МЕЖЕВАНИЯ ТЕРРИТОРИИ В ЦЕЛЯХ ОБЕСПЕЧЕНИЯ ИНЖЕНЕРНОЙ И ТРАНСПОРТНОЙ ИНФРАСТРУКТУРОЙ ЗЕМЕЛЬНЫХ УЧАСТКОВ, ПРЕДОСТАВЛЕННЫХ ДЛЯ ИНДИВИДУАЛЬНОГО ЖИЛИЩНОГО СТРОИТЕЛЬСТВА В П. КРАСНЫЙ НОВОАВАЧИНСКОГО СЕЛЬСКОГО ПОСЕЛЕНИЯ ЕЛИЗОВСКОГО МУНИЦИПАЛЬНОГО РАЙОНА КАМЧАТСКОГО КРАЯ, В ГРАНИЦАХ КАДАСТРОВЫХ КВАРТАЛОВ 41:05:0101066, 41:05:0101067		
Изм.	№уч.	Лист	№док.	Подпись	Дата			
ГИП		Левашова Д.С.				ОСНОВНАЯ ЧАСТЬ		
Разработал		Федякова А.А.						
						СТАДИЯ		
						Лист		
						Листов		
						ПМТ	4.1	8
						ПЕРЕЧЕНЬ КООРДИНАТ ХАРАКТЕРНЫХ ТОЧЕК УСТАНОВЛИВАЕМЫХ КРАСНЫХ ЛИНИЙ (КАМЧАТСКИЙ КРАЙ, ЕЛИЗОВСКИЙ РАЙОН, П. КРАСНЫЙ, УЛ. ШОССЕЙНАЯ)		
						МПК "РЕСУРС"		



УСЛОВНЫЕ ОБОЗНАЧЕНИЯ

- Граница территории, отношении которой осуществляется подготовка проекта межевания, установленная в техническом задании
- Граница территории, отношении которой осуществляется подготовка проекта межевания, устанавливаемая проектом планировки территории
- Устанавливаемые красные линии
- Границы существующих земельных участков, сведения о которых соответствуют сведениям из Единого государственного реестра недвижимости
- Границы образуемых земельных участков (Образование земельного участка путем объединения земельных участков)
- условные номера образуемых земельных участков

Граница проекта по Техническому заданию №1

Граница проекта, установленная проектом межевания №1

ул. Совхозная

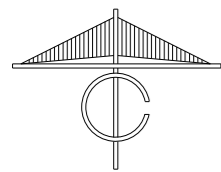
Граница проекта по Техническому заданию №2

Граница проекта, установленная проектом межевания №2

пер. Северный

:ЗУ26






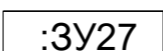
					30R/21			
					ПРОЕКТ МЕЖЕВАНИЯ ТЕРРИТОРИИ В ЦЕЛЯХ ОБЕСПЕЧЕНИЯ ИНЖЕНЕРНОЙ И ТРАНСПОРТНОЙ ИНФРАСТРУКТУРОЙ ЗЕМЕЛЬНЫХ УЧАСТКОВ, ПРЕДОСТАВЛЕННЫХ ДЛЯ ИНДИВИДУАЛЬНОГО ЖИЛИЩНОГО СТРОИТЕЛЬСТВА В П. КРАСНЫЙ НОВОАВАЧИНСКОГО СЕЛЬСКОГО ПОСЕЛЕНИЯ ЕЛИЗОВСКОГО МУНИЦИПАЛЬНОГО РАЙОНА КАМЧАТСКОГО КРАЯ, В ГРАНИЦАХ КАДАСТРОВЫХ КВАРТАЛОВ 41:05:0101066, 41:05:0101067			
Изм.	№уч.	Лист	№док.	Подпись	Дата	Стадия	Лист	Листов
						ОСНОВНАЯ ЧАСТЬ	5	8
Разработал: Федорова А.А.					МТК "РЕСУРС"			
					ЧЕРТЕЖ МЕЖЕВАНИЯ ТЕРРИТОРИИ. 2 ЭТАП МЕЖЕВАНИЯ (КАМЧАТСКИЙ КРАЙ, ЕЛИЗОВСКИЙ РАЙОН, П. КРАСНЫЙ, УЛ. СОВХОЗНАЯ, ПЕР. СЕВЕРНЫЙ) М1:200			

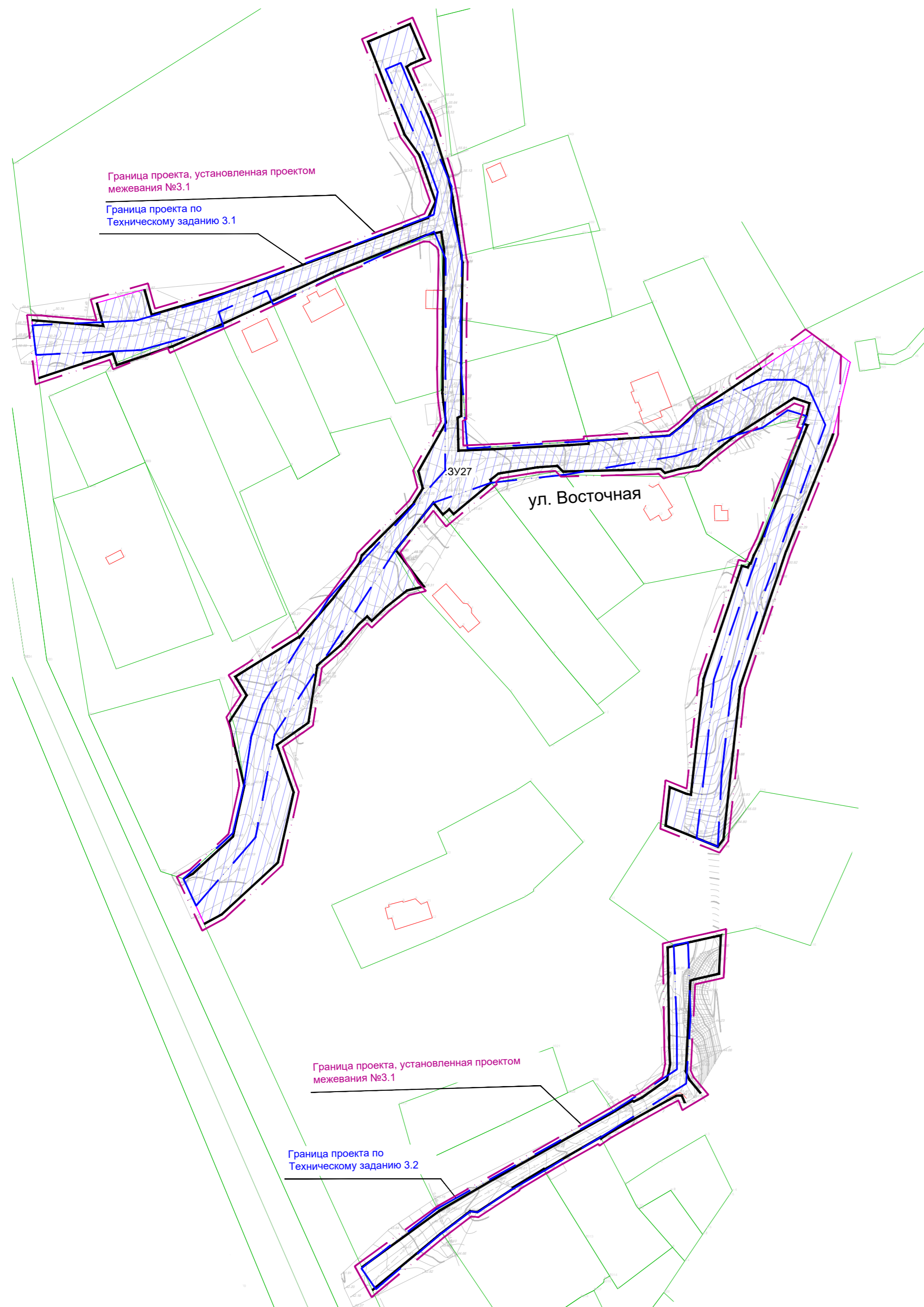


ПРОЕКТ МЕЖЕВАНИЯ ТЕРРИТОРИИ В ЦЕЛЯХ ОБЕСПЕЧЕНИЯ ИНЖЕНЕРНОЙ И ТРАНСПОРТНОЙ ИНФРАСТРУКТУРОЙ ЗЕМЕЛЬНЫХ УЧАСТКОВ, ПРЕДОСТАВЛЕННЫХ ДЛЯ ИНДИВИДУАЛЬНОГО ЖИЛИЩНОГО СТРОИТЕЛЬСТВА В П. КРАСНЫЙ НОВОАВАЧИНСКОГО СЕЛЬСКОГО ПОСЕЛЕНИЯ ЕЛИЗОВСКОГО МУНИЦИПАЛЬНОГО РАЙОНА КАМЧАТСКОГО КРАЯ, В ГРАНИЦАХ КАДАСТРОВЫХ КВАРТАЛОВ 41:05:0101066, 41:05:0101067

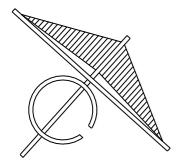
ЧЕРТЕЖ МЕЖЕВАНИЯ ТЕРРИТОРИИ. 2 ЭТАП МЕЖЕВАНИЯ (КАМЧАТСКИЙ КРАЙ, ЕЛИЗОВСКИЙ РАЙОН, П. КРАСНЫЙ, УЛ. ВОСТОЧНАЯ)

УСЛОВНЫЕ ОБОЗНАЧЕНИЯ







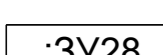
-  Граница территории, отношении которой осуществляется подготовка проекта межевания, установленная в техническом задании
-  Граница территории, отношении которой осуществляется подготовка проекта межевания, устанавливаемая проектом планировки территории
-  Устанавливаемые красные линии
-  Границы существующих земельных участков, сведения о которых соответствуют сведениям из Единого государственного реестра недвижимости
-  Границы образуемых земельных участков (Образование земельного участка путем объединения земельных участков)
-  Условные номера образуемых/изымаемых земельных участков



					30R/1/21			
					ПРОЕКТ МЕЖЕВАНИЯ ТЕРРИТОРИИ В ЦЕЛЯХ ОБЕСПЕЧЕНИЯ ИНЖЕНЕРНОЙ И ТРАНСПОРТНОЙ ИНФРАСТРУКТУРОЙ ЗЕМЕЛЬНЫХ УЧАСТКОВ, ПРЕДОСТАВЛЕННЫХ ДЛЯ ИНДИВИДУАЛЬНОГО ЖИЛИЩНОГО СТРОИТЕЛЬСТВА В П. КРАСНЫЙ НОВОАВАЧИНСКОГО СЕЛЬСКОГО ПОСЕЛЕНИЯ ЕЛИЗОВСКОГО МУНИЦИПАЛЬНОГО РАЙОНА КАМЧАТСКОГО КРАЯ, В ГРАНИЦАХ КАДАСТРОВЫХ КВАРТАЛОВ 41:05:0101066, 41:05:0101067			
Изм.	№уч.	Лист	№док.	Подпись	Дата	Стадия	Лист	Листов
						ОСНОВНАЯ ЧАСТЬ	ПМТ	6 / 8
					ЧЕРТЕЖ МЕЖЕВАНИЯ ТЕРРИТОРИИ. 2 ЭТАП МЕЖЕВАНИЯ (КАМЧАТСКИЙ КРАЙ, ЕЛИЗОВСКИЙ РАЙОН, П. КРАСНЫЙ, УЛ. ВОСТОЧНАЯ) М1:1000			
					МТК "РЕСУРС"			



УСЛОВНЫЕ ОБОЗНАЧЕНИЯ

-  Граница территории, отношении которой осуществляется подготовка проекта межевания, установленная в техническом задании
-  Граница территории, отношении которой осуществляется подготовка проекта межевания, устанавливаемая проектом планировки территории
-  Устанавливаемые красные линии
-  Границы существующих земельных участков, сведения о которых соответствуют сведениям из Единого государственного реестра недвижимости
-  Границы образуемых земельных участков (Образование земельного участка путем объединения земельных участков)
-  Границы образуемых земельных участков (Образование земельного участка путем перераспределения земельного участка с землями, находящимися в государственной или муниципальной собственности)
-  :ЗУ28 Условные номера образуемых/изымаемых земельных участков



Граница проекта по Техническому заданию 4

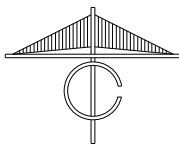
Граница проекта, установленная проектом межевания №4

ул. Сопочная

:ЗУ28

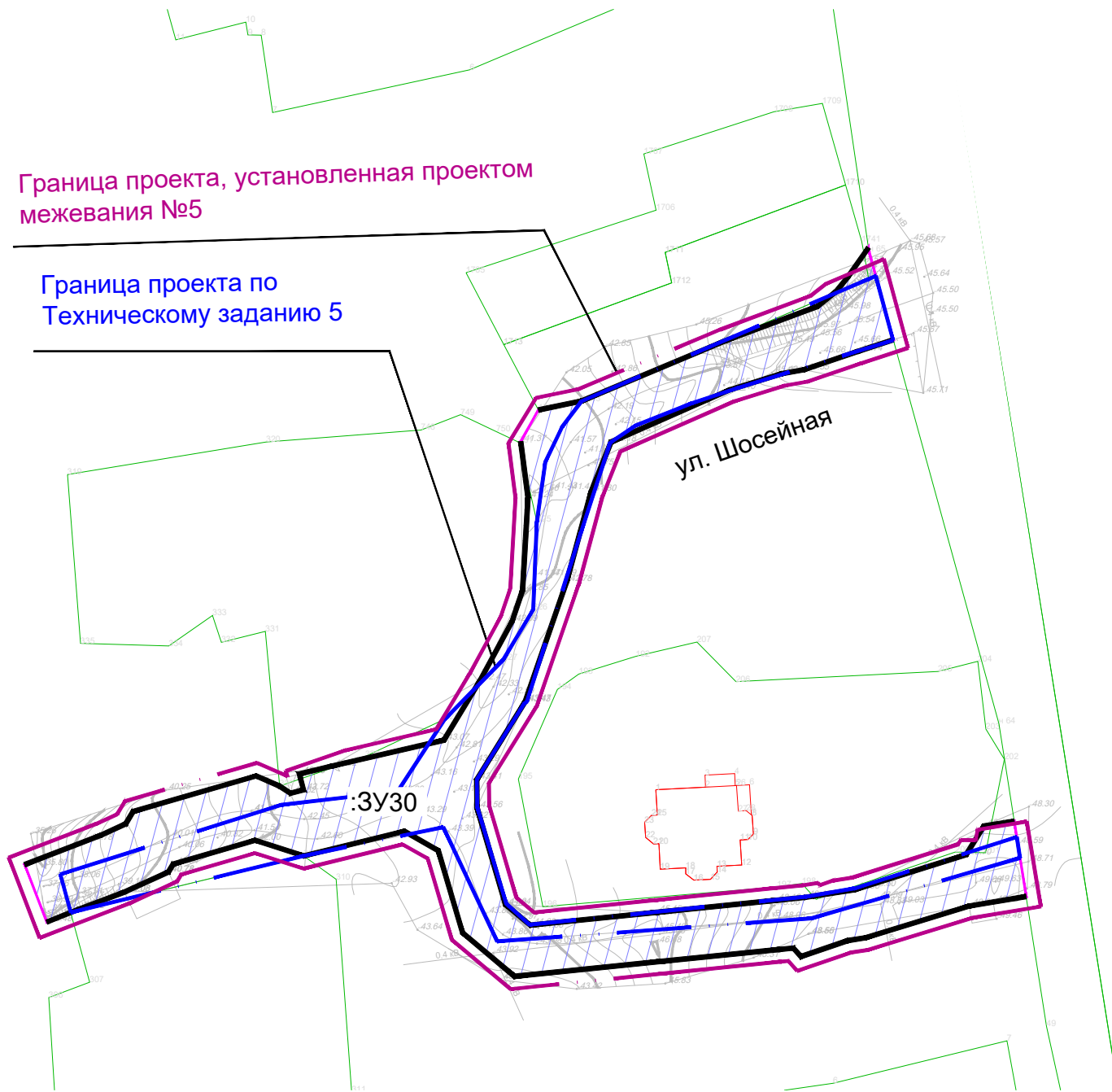
:ЗУ29

					30R/1/21				
					ПРОЕКТ МЕЖЕВАНИЯ ТЕРРИТОРИИ В ЦЕЛЯХ ОБЕСПЕЧЕНИЯ ИНЖЕНЕРНОЙ И ТРАНСПОРТНОЙ ИНФРАСТРУКТУРОЙ ЗЕМЕЛЬНЫХ УЧАСТКОВ, ПРЕДОСТАВЛЕННЫХ ДЛЯ ИНДИВИДУАЛЬНОГО ЖИЛИЩНОГО СТРОИТЕЛЬСТВА В П. КРАСНЫЙ НОВОАВАЧИНСКОГО СЕЛЬСКОГО ПОСЕЛЕНИЯ ЕЛИЗОВСКОГО МУНИЦИПАЛЬНОГО РАЙОНА КАМЧАТСКОГО КРАЯ, В ГРАНИЦАХ КАДАСТРОВЫХ КВАРТАЛОВ 41:05:0101066, 41:05:0101067				
Изм.	№уч.	Лист	№док.	Подпись	Дата				
ГИП	Левашова Д.С.								
Разработал	Федякова А.А.								
						ОСНОВНАЯ ЧАСТЬ	Стадия	Лист	Листов
						ПМТ	7	8	
						ЧЕРТЕЖ ПЛАНИРОВКИ ТЕРРИТОРИИ. 2 ЭТАП МЕЖЕВАНИЯ (КАМЧАТСКИЙ КРАЙ, ЕЛИЗОВСКИЙ РАЙОН, П. КРАСНЫЙ, УЛ. СОПОЧНАЯ) М1:1000	МПК "РЕСУРС"		





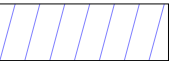
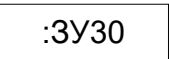


ПРОЕКТ МЕЖЕВАНИЯ ТЕРРИТОРИИ В ЦЕЛЯХ ОБЕСПЕЧЕНИЯ ИНЖЕНЕРНОЙ И ТРАНСПОРТНОЙ ИНФРАСТРУКТУРОЙ ЗЕМЕЛЬНЫХ УЧАСТКОВ, ПРЕДОСТАВЛЕННЫХ ДЛЯ ИНДИВИДУАЛЬНОГО ЖИЛИЩНОГО СТРОИТЕЛЬСТВА В П. КРАСНЫЙ НОВОАВАЧИНСКОГО СЕЛЬСКОГО ПОСЕЛЕНИЯ ЕЛИЗОВСКОГО МУНИЦИПАЛЬНОГО РАЙОНА КАМЧАТСКОГО КРАЯ, В ГРАНИЦАХ КАДАСТРОВЫХ КВАРТАЛОВ 41:05:0101066, 41:05:0101067

ЧЕРТЕЖ ПЛАНИРОВКИ ТЕРРИТОРИИ. 2 ЭТАП МЕЖЕВАНИЯ (КАМЧАТСКИЙ КРАЙ, ЕЛИЗОВСКИЙ РАЙОН, П. КРАСНЫЙ, УЛ. ШОССЕЙНАЯ)



УСЛОВНЫЕ ОБОЗНАЧЕНИЯ

-  Граница территории, отношении которой осуществляется подготовка проекта планировки, установленная в техническом задании
-  Граница территории, отношении которой осуществляется подготовка проекта планировки, устанавливаемая проектом планировки территории
-  Устанавливаемые красные линии
-  Границы существующих земельных участков, сведения о которых соответствуют сведениям из Единого государственного реестра недвижимости
-  Границы образуемых земельных участков (Образование земельного участка путем объединения земельных участков)
-  Условные номера образуемых земельных участков

					30R/1/21			
					ПРОЕКТ МЕЖЕВАНИЯ ТЕРРИТОРИИ В ЦЕЛЯХ ОБЕСПЕЧЕНИЯ ИНЖЕНЕРНОЙ И ТРАНСПОРТНОЙ ИНФРАСТРУКТУРОЙ ЗЕМЕЛЬНЫХ УЧАСТКОВ, ПРЕДОСТАВЛЕННЫХ ДЛЯ ИНДИВИДУАЛЬНОГО ЖИЛИЩНОГО СТРОИТЕЛЬСТВА В П. КРАСНЫЙ НОВОАВАЧИНСКОГО СЕЛЬСКОГО ПОСЕЛЕНИЯ ЕЛИЗОВСКОГО МУНИЦИПАЛЬНОГО РАЙОНА КАМЧАТСКОГО КРАЯ, В ГРАНИЦАХ КАДАСТРОВЫХ КВАРТАЛОВ 41:05:0101066, 41:05:0101067			
Изм.	№уч.	Лист	№док.	Подпись	Дата			
ГИП Левашова Д.С. Разработал Федякова А.А.						ОСНОВНАЯ ЧАСТЬ		
						Стадия	Лист	Листов
						ПМТ	8	8
ЧЕРТЕЖ ПЛАНИРОВКИ ТЕРРИТОРИИ. 2 ЭТАП МЕЖЕВАНИЯ (КАМЧАТСКИЙ КРАЙ, ЕЛИЗОВСКИЙ РАЙОН, П. КРАСНЫЙ, УЛ. ШОССЕЙНАЯ) М1:1000						МПК "РЕСУРС"		