

# **«РЕСУРС»**

ОГРН 1187456041211 ИНН/КПП 7453324197/745301001, р. сч. 40702810272000029835 в  
Челябинском отделении № 8597 ПАО Сбербанк, к. сч. 30101810700000000602 БИК 047501602  
Юр. адрес: 454080, г. Челябинск, пос. Мелькомбинат 2, уч. 1, 39-65, тел. 89049787133,  
mpkresurs@inbox.ru

**ПРОЕКТ МЕЖЕВАНИЯ ТЕРРИТОРИИ В ЦЕЛЯХ  
ОБЕСПЕЧЕНИЯ ИНЖЕНЕРНОЙ И ТРАНСПОРТНОЙ  
ИНФРАСТРУКТУРОЙ ЗЕМЕЛЬНЫХ УЧАСТКОВ,  
ПРЕДОСТАВЛЕННЫХ ДЛЯ ИНДИВИДУАЛЬНОГО  
ЖИЛИЩНОГО СТРОИТЕЛЬСТВА В П. КРАСНЫЙ  
НОВОАВАЧИНСКОГО СЕЛЬСКОГО ПОСЕЛЕНИЯ  
ЕЛИЗОВСКОГО МУНИЦИПАЛЬНОГО РАЙОНА  
КАМЧАТСКОГО КРАЯ, В ГРАНИЦАХ КАДАСТРОВЫХ  
КВАРТАЛОВ 41:05:0101066, 41:05:0101067**

ТОМ II. МАТЕРИАЛЫ ПО ОБОСНОВАНИЮ ПРОЕКТА МЕЖЕВАНИЯ  
ТЕРРИТОРИИ  
РАЗДЕЛ 3. МАТЕРИАЛЫ ПО ОБОСНОВАНИЮ ПРОЕКТА МЕЖЕВАНИЯ  
ТЕРРИТОРИИ. ГРАФИЧЕСКАЯ ЧАСТЬ

ШИФР: 30R/1/21

# **«РЕСУРС»**

ОГРН 1187456041211 ИНН/КПП 7453324197/745301001, р. сч. 40702810272000029835 в Челябинском отделении № 8597 ПАО Сбербанк, к. сч. 30101810700000000602 БИК 047501602  
Юр. адрес: 454080, г. Челябинск, пос. Мелькомбинат 2, уч. 1, 39-65, тел. 89049787133,  
mpkresurs@inbox.ru

**ПРОЕКТ МЕЖЕВАНИЯ ТЕРРИТОРИИ В ЦЕЛЯХ  
ОБЕСПЕЧЕНИЯ ИНЖЕНЕРНОЙ И ТРАНСПОРТНОЙ  
ИНФРАСТРУКТУРОЙ ЗЕМЕЛЬНЫХ УЧАСТКОВ,  
ПРЕДОСТАВЛЕННЫХ ДЛЯ ИНДИВИДУАЛЬНОГО  
ЖИЛИЩНОГО СТРОИТЕЛЬСТВА В П. КРАСНЫЙ  
НОВОАВАЧИНСКОГО СЕЛЬСКОГО ПОСЕЛЕНИЯ  
ЕЛИЗОВСКОГО МУНИЦИПАЛЬНОГО РАЙОНА  
КАМЧАТСКОГО КРАЯ, В ГРАНИЦАХ КАДАСТРОВЫХ  
КВАРТАЛОВ 41:05:0101066, 41:05:0101067**

ТОМ II. МАТЕРИАЛЫ ПО ОБОСНОВАНИЮ ПРОЕКТА МЕЖЕВАНИЯ  
ТЕРРИТОРИИ  
РАЗДЕЛ 3. МАТЕРИАЛЫ ПО ОБОСНОВАНИЮ ПРОЕКТА МЕЖЕВАНИЯ  
ТЕРРИТОРИИ. ГРАФИЧЕСКАЯ ЧАСТЬ

ШИФР: 30R/1/21

Заказчик: Администрация Новоавачинского сельского поселения Елизовского  
муниципального района Камчатского края

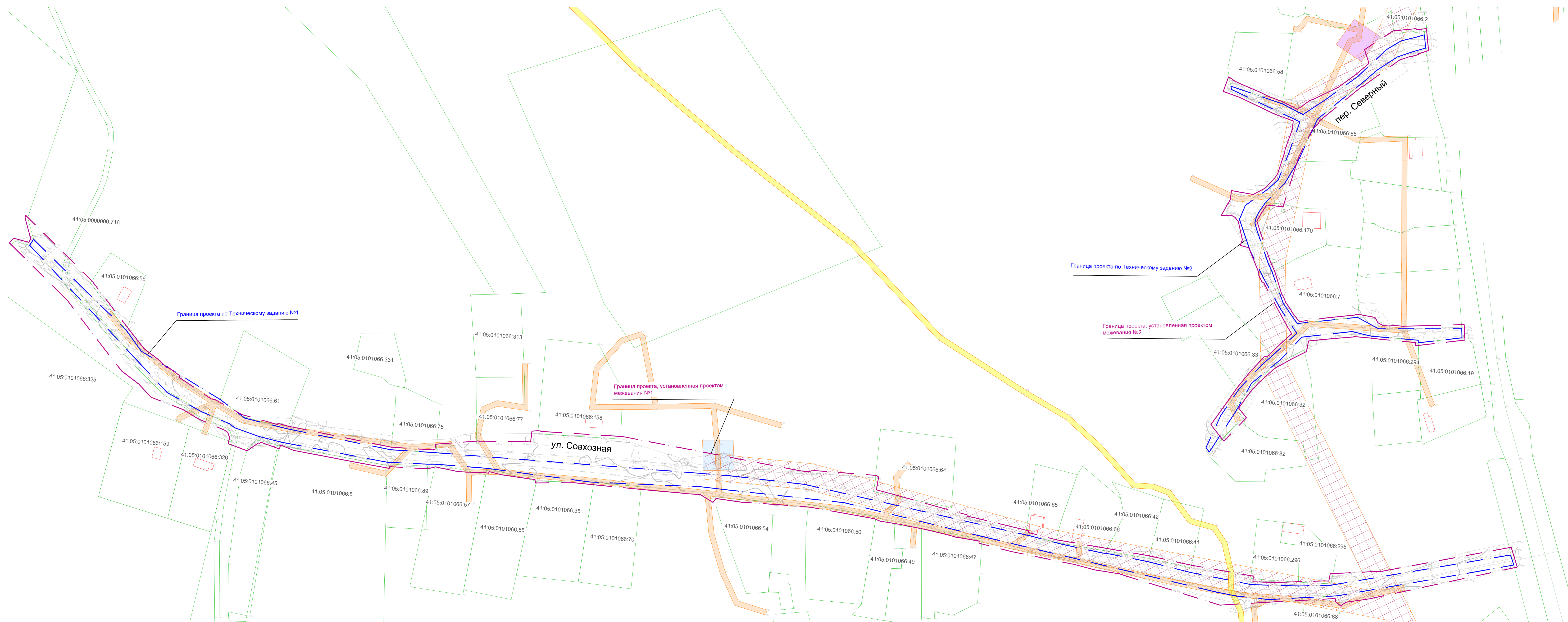
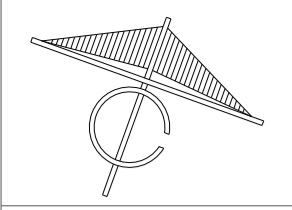
ДИРЕКТОР




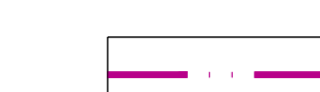







Е. П. ЛЕВАШОВ







**УСЛОВНЫЕ ОБОЗНАЧЕНИЯ**

-  Граница территории, отношении которой осуществляется подготовка проекта межевания, установленная в техническом задании
-  Граница территории, отношении которой осуществляется подготовка проекта межевания, устанавливаемая проектом планировки территории
-  Границы существующих земельных участков, сведения о которых соответствуют сведениям из Единого государственного реестра недвижимости
-  Охранная зона объекта «ВЛЭП 0.4 КВ НА ДЕРЕВ.ОПОРАХ НЕ, инв.№К51-000013561»
-  Охранная зона объекта электросетевого хозяйства здание СКТП без трансф-ра пос. Красный ТП-21-2 (инв.№26043)
-  Охранная зона с особыми условиями использования территории «ВЛЭП 10 КВ НА ДЕРЕВ.ОПОРАХ НЕП, инв.№К51-000013378»
-  Охранная зона объекта связи "Строительство ВОЛС на участке Елизово-Орбита (I пусковой комплекс)"
-  Охранная зона объекта электросетевого хозяйства здание ТП-Р-12
-  Охранная зона с особыми условиями использования территории «ВЛЭП 10 КВ НА ДЕРЕВ.ОПОРАХ НЕП, инв.№К51-000013378»

Граница проекта по Техническому заданию №2

Граница проекта, установленная проектом межевания №2

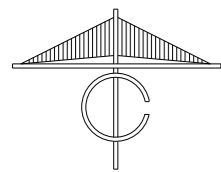
Граница проекта, установленная проектом межевания №1

Граница проекта по Техническому заданию №1

Примечание  
 1. В границах проекта планировки территории отсутствуют границы территории объектов культурного наследия.  
 2. В границах проекта планировки территории отсутствуют границы особо охраняемых природных территорий, границы лесничеств.

					<b>30R/21</b>			
					ПРОЕКТ МЕЖЕВАНИЯ ТЕРРИТОРИИ В ЦЕЛЯХ ОБЕСПЕЧЕНИЯ ИНЖЕНЕРНОЙ И ТРАНСПОРТНОЙ ИНФРАСТРУКТУРОЙ ЗЕМЕЛЬНЫХ УЧАСТКОВ, ПРЕДОСТАВЛЕННЫХ ДЛЯ ИНДИВИДУАЛЬНОГО ЖИЛИЩНОГО СТРОИТЕЛЬСТВА В П. КРАСНЫЙ НОВОАВАЧИНСКОГО СЕЛЬСКОГО ПОСЕЛЕНИЯ ЕЛИЗОВСКОГО МУНИЦИПАЛЬНОГО РАЙОНА КАМЧАТСКОГО КРАЯ, В ГРАНИЦАХ КАДАСТРОВЫХ КВАРТАЛОВ 41:05:0101066, 41:05:0101067			
Изм.	№уч.	Лист	№док.	Подпись	Дата	Стадия	Лист	Листов
						МТМ	1	4
РАЗРАБОТАНО: Федорова А.А.					МАТЕРИАЛЫ ПО ОБОСНОВАНИЮ			
Исполнитель: Федорова А.А. Руководитель: [Blank] Проверен: [Blank] Утвержден: [Blank]					МТК "РЕСУРС" [Blank]			








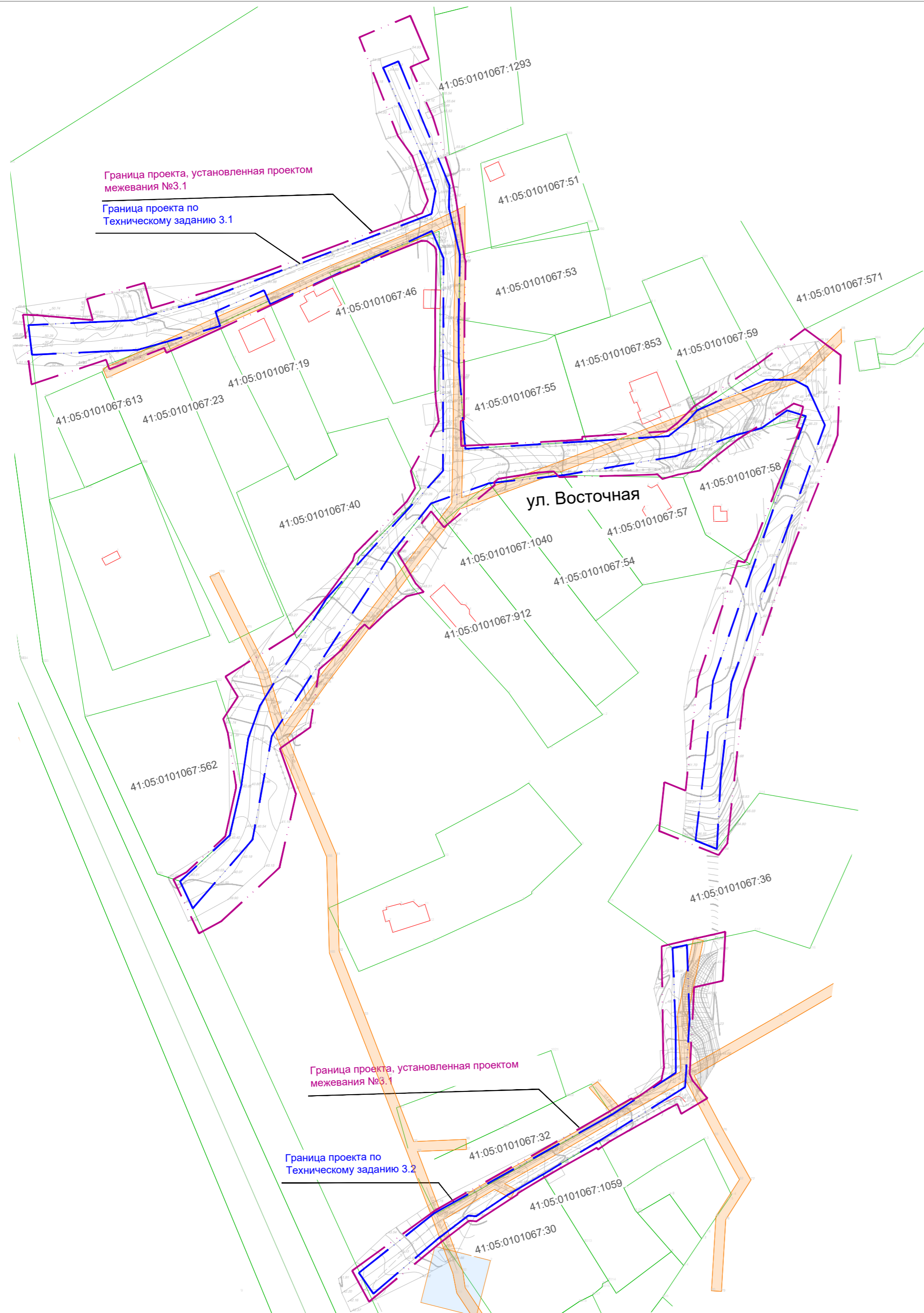


**ПРОЕКТ МЕЖЕВАНИЯ ТЕРРИТОРИИ В ЦЕЛЯХ ОБЕСПЕЧЕНИЯ ИНЖЕНЕРНОЙ И ТРАНСПОРТНОЙ ИНФРАСТРУКТУРОЙ ЗЕМЕЛЬНЫХ УЧАСТКОВ, ПРЕДОСТАВЛЕННЫХ ДЛЯ ИНДИВИДУАЛЬНОГО ЖИЛИЩНОГО СТРОИТЕЛЬСТВА В П. КРАСНЫЙ НОВОАВАЧИНСКОГО СЕЛЬСКОГО ПОСЕЛЕНИЯ ЕЛИЗОВСКОГО МУНИЦИПАЛЬНОГО РАЙОНА КАМЧАТСКОГО КРАЯ, В ГРАНИЦАХ КАДАСТРОВЫХ КВАРТАЛОВ 41:05:0101066, 41:05:0101067**

ГРАНИЦЫ СУЩЕСТВУЮЩИХ ЗЕМЕЛЬНЫХ УЧАСТКОВ, ГРАНИЦЫ ЗОН С ОСОБЫМИ УСЛОВИЯМИ ИСПОЛЬЗОВАНИЯ ТЕРРИТОРИЙ, МЕСТОПОЛОЖЕНИЕ СУЩЕСТВУЮЩИХ ОБЪЕКТОВ КАПИТАЛЬНОГО СТРОИТЕЛЬСТВА, ГРАНИЦЫ ОСОБО ОХРАНЯЕМЫХ ПРИРОДНЫХ ТЕРРИТОРИЙ, ГРАНИЦЫ ТЕРРИТОРИЙ ОБЪЕКТОВ КУЛЬТУРНОГО НАСЛЕДИЯ (КАМЧАТСКИЙ КРАЙ, ЕЛИЗОВСКИЙ РАЙОН, П. КРАСНЫЙ, УЛ. ВОСТОЧНАЯ)

**УСЛОВНЫЕ ОБОЗНАЧЕНИЯ**

-  Граница территории, отношении которой осуществляется подготовка проекта межевания, установленная в техническом задании
-  Граница территории, отношении которой осуществляется подготовка проекта межевания, устанавливаемая проектом планировки территории
-  Границы существующих земельных участков, сведения о которых соответствуют сведениям из Единого государственного реестра недвижимости
-  Охранная зона объекта «ВЛЭП 0.4 КВ НА ДЕРЕВ.ОПОРАХ НЕ, инв.№К51-000013561»
-  Охранная зона объекта электросетевого хозяйства здание СКТП 21-3 с тр-ром 160 кв г.Елизово (инв.№26960)

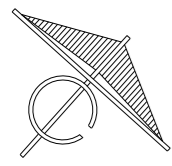


Граница проекта, установленная проектом межевания №3.1  
Граница проекта по Техническому заданию 3.1





Граница проекта, установленная проектом межевания №3.1  
Граница проекта по Техническому заданию 3.2

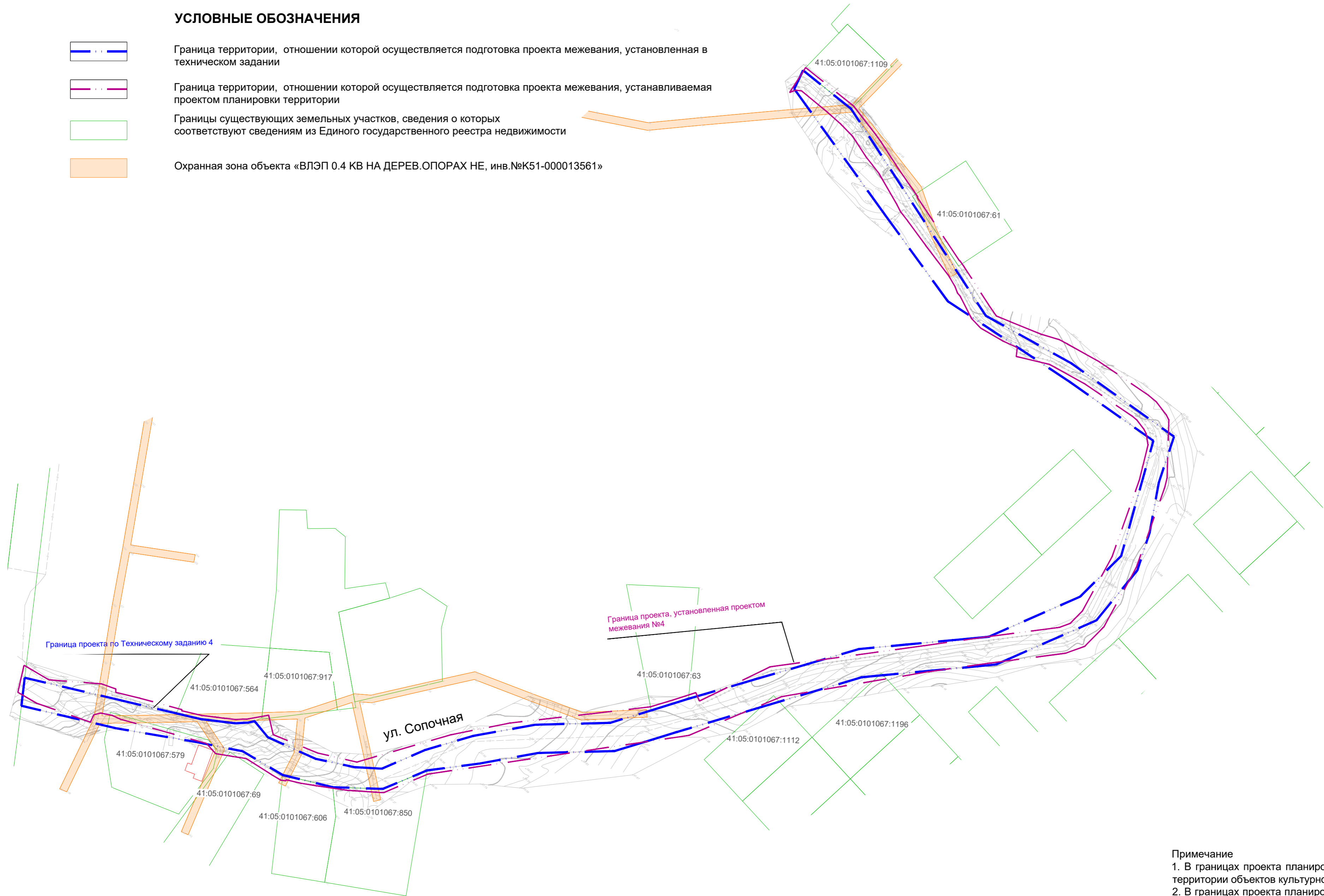
- Примечание**
1. В границах проекта планировки территории отсутствуют границы территории объектов культурного наследия.
  2. В границах проекта планировки территории отсутствуют границы особо охраняемых природных территорий, границы лесничеств.

					<b>30R/1/21</b>		
					<small>ПРОЕКТ МЕЖЕВАНИЯ ТЕРРИТОРИИ В ЦЕЛЯХ ОБЕСПЕЧЕНИЯ ИНЖЕНЕРНОЙ И ТРАНСПОРТНОЙ ИНФРАСТРУКТУРОЙ ЗЕМЕЛЬНЫХ УЧАСТКОВ, ПРЕДОСТАВЛЕННЫХ ДЛЯ ИНДИВИДУАЛЬНОГО ЖИЛИЩНОГО СТРОИТЕЛЬСТВА В П. КРАСНЫЙ НОВОАВАЧИНСКОГО СЕЛЬСКОГО ПОСЕЛЕНИЯ ЕЛИЗОВСКОГО МУНИЦИПАЛЬНОГО РАЙОНА КАМЧАТСКОГО КРАЯ, В ГРАНИЦАХ КАДАСТРОВЫХ КВАРТАЛОВ 41:05:0101066, 41:05:0101067</small>		
Изм.	№уч.	Лист	№док.	Подпись	Дата		
ГИП	Левашова Д.С.					МАТЕРИАЛЫ ПО ОБОСНОВАНИЮ	
Разработал	Федикова А.А.					Стадия	Лист
						ПМТ	2
							Листов
							4
					<b>МТК "РЕСУРС"</b>		



### УСЛОВНЫЕ ОБОЗНАЧЕНИЯ

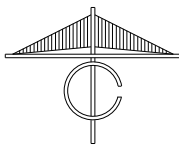
-  Граница территории, отношении которой осуществляется подготовка проекта межевания, установленная в техническом задании
-  Граница территории, отношении которой осуществляется подготовка проекта межевания, устанавливаемая проектом планировки территории
-  Границы существующих земельных участков, сведения о которых соответствуют сведениям из Единого государственного реестра недвижимости
-  Охранная зона объекта «ВЛЭП 0.4 КВ НА ДЕРЕВ.ОПОРАХ НЕ, инв.№К51-000013561»



- Примечание
1. В границах проекта планировки территории отсутствуют границы территории объектов культурного наследия.
  2. В границах проекта планировки территории отсутствуют границы особо охраняемых природных территорий, границы лесничеств.

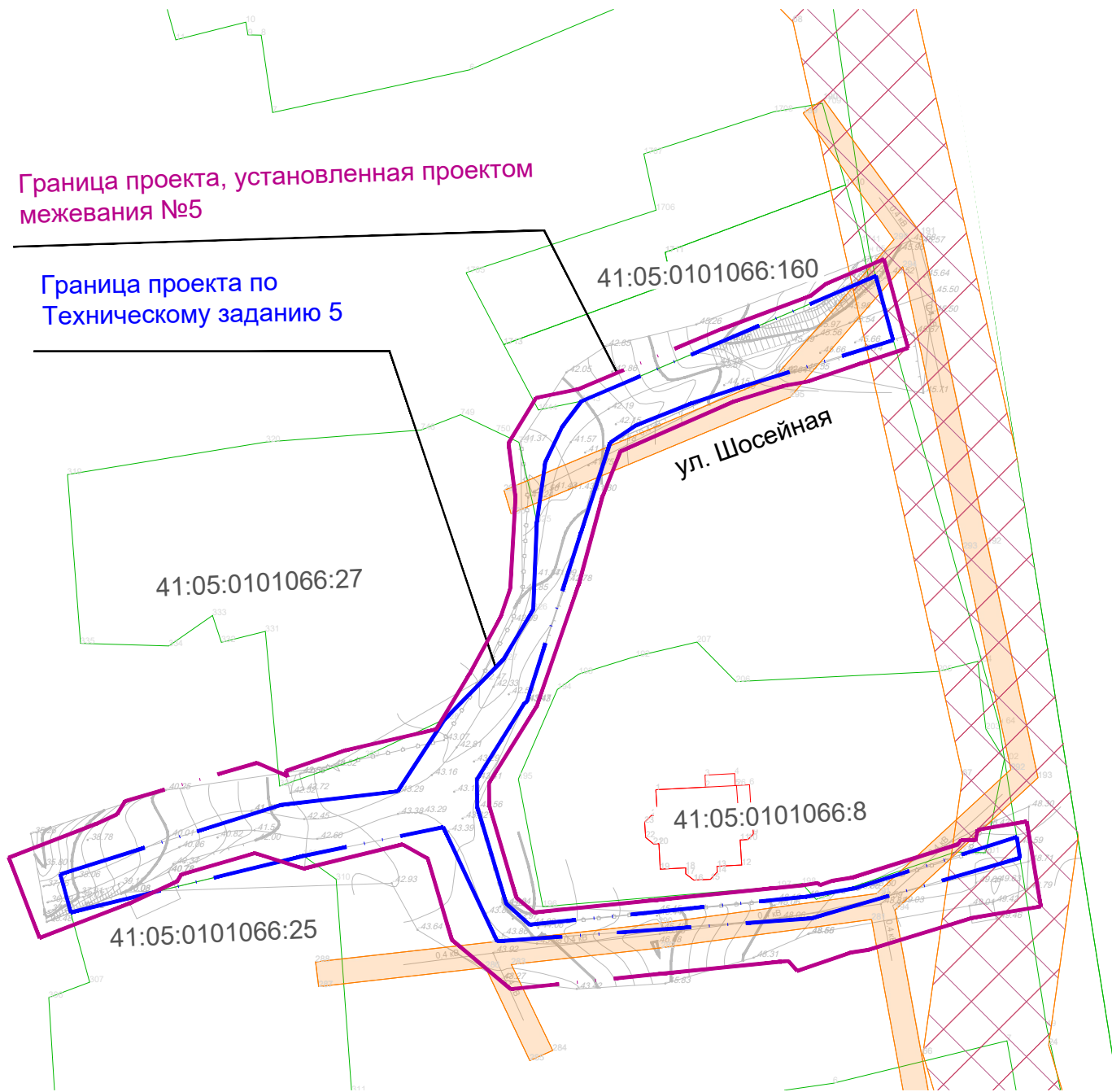
					<b>30R/1/21</b>		
					ПРОЕКТ МЕЖЕВАНИЯ ТЕРРИТОРИИ В ЦЕЛЯХ ОБЕСПЕЧЕНИЯ ИНЖЕНЕРНОЙ И ТРАНСПОРТНОЙ ИНФРАСТРУКТУРОЙ ЗЕМЕЛЬНЫХ УЧАСТКОВ, ПРЕДОСТАВЛЕННЫХ ДЛЯ ИНДИВИДУАЛЬНОГО ЖИЛИЩНОГО СТРОИТЕЛЬСТВА В П. КРАСНЫЙ НОВОАВАЧИНСКОГО СЕЛЬСКОГО ПОСЕЛЕНИЯ ЕЛИЗОВСКОГО МУНИЦИПАЛЬНОГО РАЙОНА КАМЧАТСКОГО КРАЯ, В ГРАНИЦАХ КАДАСТРОВЫХ КВАРТАЛОВ 41:05:0101066, 41:05:0101067		
Изм.	№уч.	Лист	Недок.	Подпись	Дата		
ГИП	Левашова Д.С.					МАТЕРИАЛЫ ПО ОБОСНОВАНИЮ	
Разработал	Федякова А.А.						
					Стадия	Лист	Листов
					ПМТ	3	4
					МТК "РЕСУРС"		










**ПРОЕКТ МЕЖЕВАНИЯ ТЕРРИТОРИИ В ЦЕЛЯХ ОБЕСПЕЧЕНИЯ ИНЖЕНЕРНОЙ И ТРАНСПОРТНОЙ ИНФРАСТРУКТУРОЙ ЗЕМЕЛЬНЫХ УЧАСТКОВ, ПРЕДОСТАВЛЕННЫХ ДЛЯ ИНДИВИДУАЛЬНОГО ЖИЛИЩНОГО СТРОИТЕЛЬСТВА В П. КРАСНЫЙ НОВОАВАЧИНСКОГО СЕЛЬСКОГО ПОСЕЛЕНИЯ ЕЛИЗОВСКОГО МУНИЦИПАЛЬНОГО РАЙОНА КАМЧАТСКОГО КРАЯ, В ГРАНИЦАХ КАДАСТРОВЫХ КВАРТАЛОВ 41:05:0101066, 41:05:0101067**

ГРАНИЦЫ СУЩЕСТВУЮЩИХ ЗЕМЕЛЬНЫХ УЧАСТКОВ, ГРАНИЦЫ ЗОН С ОСОБЫМИ УСЛОВИЯМИ ИСПОЛЬЗОВАНИЯ ТЕРРИТОРИЙ, МЕСТОПОЛОЖЕНИЕ СУЩЕСТВУЮЩИХ ОБЪЕКТОВ КАПИТАЛЬНОГО СТРОИТЕЛЬСТВА, ГРАНИЦЫ ОСОБО ОХРАНЯЕМЫХ ПРИРОДНЫХ ТЕРРИТОРИЙ, ГРАНИЦЫ ТЕРРИТОРИЙ ОБЪЕКТОВ КУЛЬТУРНОГО НАСЛЕДИЯ (КАМЧАТСКИЙ КРАЙ, ЕЛИЗОВСКИЙ РАЙОН, П. КРАСНЫЙ, УЛ. ШОССЕЙНАЯ)



**УСЛОВНЫЕ ОБОЗНАЧЕНИЯ**

-  Граница территории, отношении которой осуществляется подготовка проекта планировки, установленная в техническом задании
-  Граница территории, отношении которой осуществляется подготовка проекта планировки, устанавливаемая проектом планировки территории
-  Границы существующих земельных участков, сведения о которых соответствуют сведениям из Единого государственного реестра недвижимости
-  Охранная зона объекта «ВЛЭП 0.4 КВ НА ДЕРЕВ.ОПОРАХ НЕ, инв.№К51-000013561»
-  Охранная зона с особыми условиями использования территории «ВЛЭП 10 КВ НА ДЕРЕВ.ОПОРАХ НЕП, инв.№К51-000013378»

**Примечание**

1. В границах проекта планировки территории отсутствуют границы территории объектов культурного наследия.
2. В границах проекта планировки территории отсутствуют границы особо охраняемых природных территорий, границы лесничеств.

					<b>30R/1/21</b>			
					ПРОЕКТ МЕЖЕВАНИЯ ТЕРРИТОРИИ В ЦЕЛЯХ ОБЕСПЕЧЕНИЯ ИНЖЕНЕРНОЙ И ТРАНСПОРТНОЙ ИНФРАСТРУКТУРОЙ ЗЕМЕЛЬНЫХ УЧАСТКОВ, ПРЕДОСТАВЛЕННЫХ ДЛЯ ИНДИВИДУАЛЬНОГО ЖИЛИЩНОГО СТРОИТЕЛЬСТВА В П. КРАСНЫЙ НОВОАВАЧИНСКОГО СЕЛЬСКОГО ПОСЕЛЕНИЯ ЕЛИЗОВСКОГО МУНИЦИПАЛЬНОГО РАЙОНА КАМЧАТСКОГО КРАЯ, В ГРАНИЦАХ КАДАСТРОВЫХ КВАРТАЛОВ 41:05:0101066, 41:05:0101067			
Изм.	№уч.	Лист	№док.	Подпись	Дата			
ГИП		Левашова Д.С.				МАТЕРИАЛЫ ПО ОБОСНОВАНИЮ		
Разработал		Федякова А.А.						
						Стадия	Лист	Листов
						ПМТ	4	4
						<b>МПК "РЕСУРС"</b>		
						ГРАНИЦЫ СУЩЕСТВУЮЩИХ ЗЕМЕЛЬНЫХ УЧАСТКОВ, ГРАНИЦЫ ЗОН С ОСОБЫМИ УСЛОВИЯМИ ИСПОЛЬЗОВАНИЯ ТЕРРИТОРИЙ, МЕСТОПОЛОЖЕНИЕ СУЩЕСТВУЮЩИХ ОБЪЕКТОВ КАПИТАЛЬНОГО СТРОИТЕЛЬСТВА, ГРАНИЦЫ ОСОБО ОХРАНЯЕМЫХ ПРИРОДНЫХ ТЕРРИТОРИЙ, ГРАНИЦЫ ТЕРРИТОРИЙ ОБЪЕКТОВ КУЛЬТУРНОГО НАСЛЕДИЯ (КАМЧАТСКИЙ КРАЙ, ЕЛИЗОВСКИЙ РАЙОН, П. КРАСНЫЙ, УЛ. ШОССЕЙНАЯ) М1:1000		