

# **«РЕСУРС»**

ОГРН 1187456041211 ИНН/КПП 7453324197/745301001, р. сч. 40702810272000029835 в  
Челябинском отделении № 8597 ПАО Сбербанк, к. сч. 30101810700000000602 БИК 047501602  
Юр. адрес: 454080, г. Челябинск, пос. Мелькомбинат 2, уч. 1, 39-65, тел. 89049787133,  
mpkresurs@inbox.ru

**ПРОЕКТ МЕЖЕВАНИЯ ТЕРРИТОРИИ В ЦЕЛЯХ  
ОБЕСПЕЧЕНИЯ ИНЖЕНЕРНОЙ И ТРАНСПОРТНОЙ  
ИНФРАСТРУКТУРОЙ ЗЕМЕЛЬНЫХ УЧАСТКОВ,  
ПРЕДОСТАВЛЕННЫХ ДЛЯ ИНДИВИДУАЛЬНОГО  
ЖИЛИЩНОГО СТРОИТЕЛЬСТВА В П. НОВЫЙ  
НОВОАВАЧИНСКОГО СЕЛЬСКОГО ПОСЕЛЕНИЯ  
ЕЛИЗОВСКОГО МУНИЦИПАЛЬНОГО РАЙОНА  
КАМЧАТСКОГО КРАЯ, В ГРАНИЦАХ КАДАСТРОВЫХ  
КВАРТАЛОВ 41:05:0101076, 41:05:0101077, 41:05:0101078**

ТОМ I. ОСНОВНАЯ ЧАСТЬ ПРОЕКТА МЕЖЕВАНИЯ ТЕРРИТОРИИ  
РАЗДЕЛ 1. ПРОЕКТ МЕЖЕВАНИЯ ТЕРРИТОРИИ. ГРАФИЧЕСКАЯ ЧАСТЬ

ШИФР: 30R/2/21

# **«РЕСУРС»**

ОГРН 1187456041211 ИНН/КПП 7453324197/745301001, р. сч. 40702810272000029835 в  
Челябинском отделении № 8597 ПАО Сбербанк, к. сч. 30101810700000000602 БИК 047501602  
Юр. адрес: 454080, г. Челябинск, пос. Мелькомбинат 2, уч. 1, 39-65, тел. 89049787133,  
mpkresurs@inbox.ru

**ПРОЕКТ МЕЖЕВАНИЯ ТЕРРИТОРИИ В ЦЕЛЯХ  
ОБЕСПЕЧЕНИЯ ИНЖЕНЕРНОЙ И ТРАНСПОРТНОЙ  
ИНФРАСТРУКТУРОЙ ЗЕМЕЛЬНЫХ УЧАСТКОВ,  
ПРЕДОСТАВЛЕННЫХ ДЛЯ ИНДИВИДУАЛЬНОГО  
ЖИЛИЩНОГО СТРОИТЕЛЬСТВА В П. НОВЫЙ  
НОВОАВАЧИНСКОГО СЕЛЬСКОГО ПОСЕЛЕНИЯ  
ЕЛИЗОВСКОГО МУНИЦИПАЛЬНОГО РАЙОНА  
КАМЧАТСКОГО КРАЯ, В ГРАНИЦАХ КАДАСТРОВЫХ  
КВАРТАЛОВ 41:05:0101076, 41:05:0101077, 41:05:0101078**

ТОМ I. ОСНОВНАЯ ЧАСТЬ ПРОЕКТА МЕЖЕВАНИЯ ТЕРРИТОРИИ  
РАЗДЕЛ 1. ПРОЕКТ МЕЖЕВАНИЯ ТЕРРИТОРИИ. ГРАФИЧЕСКАЯ ЧАСТЬ

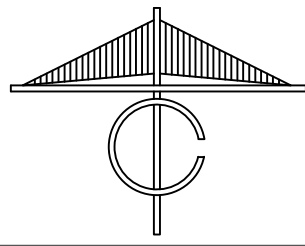
ШИФР: 30R/2/21

Заказчик: Администрация Новоавачинского сельского поселения Елизовского  
муниципального района Камчатского края

ДИРЕКТОР

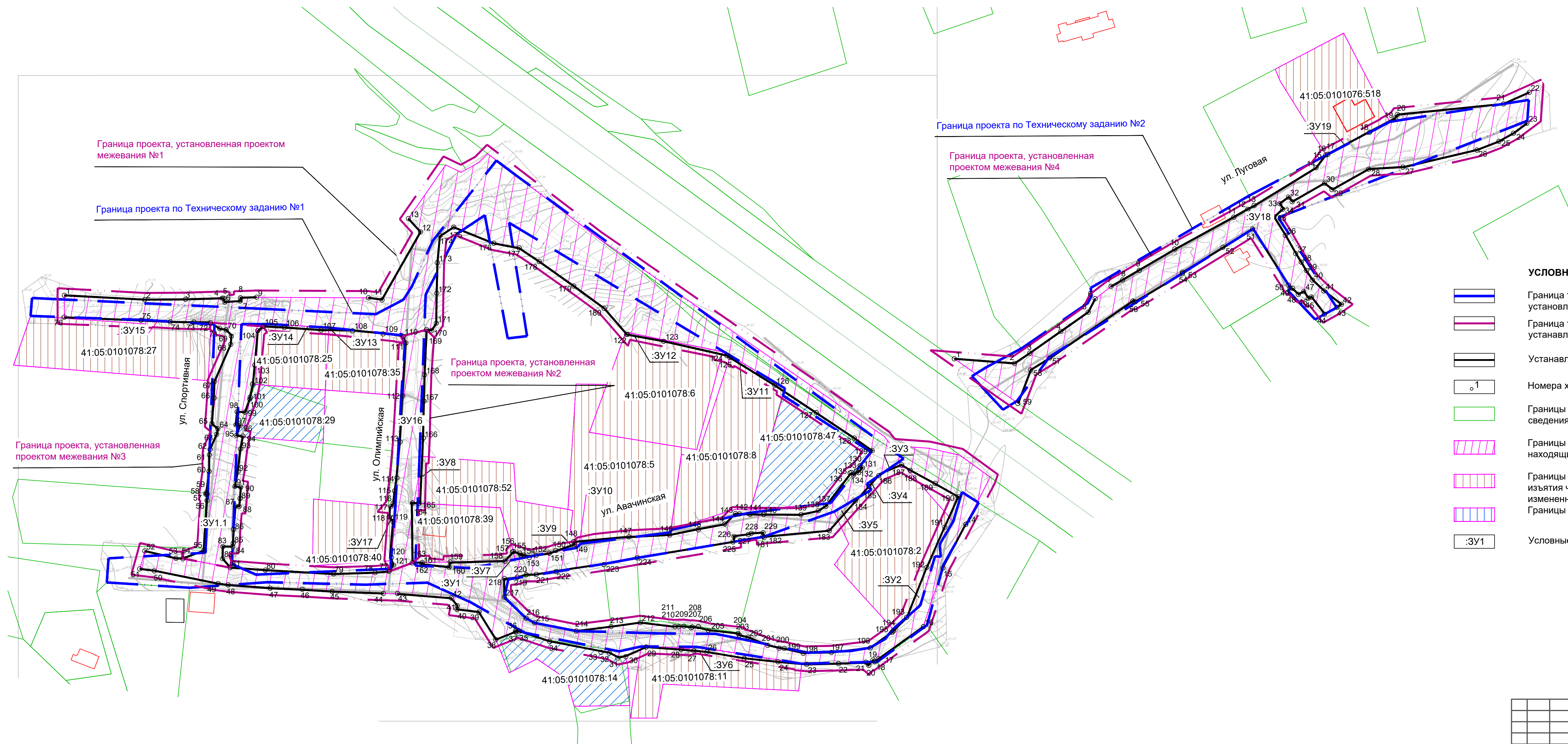


Е. П. ЛЕВАШОВ



**ПРОЕКТ МЕЖЕВАНИЯ ТЕРРИТОРИИ В ЦЕЛЯХ ОБЕСПЕЧЕНИЯ ИНЖЕНЕРНОЙ И ТРАНСПОРТНОЙ ИНФРАСТРУКТУРОЙ ЗЕМЕЛЬНЫХ УЧАСТКОВ, ПРЕДОСТАВЛЕННЫХ ДЛЯ ИНДИВИДУАЛЬНОГО ЖИЛИЩНОГО СТРОИТЕЛЬСТВА В П. НОВЫЙ НОВОАВАЧИНСКОГО СЕЛЬСКОГО ПОСЕЛЕНИЯ ЕЛИЗОВСКОГО МУНИЦИПАЛЬНОГО РАЙОНА КАМЧАТСКОГО КРАЯ, В ГРАНИЦАХ КАДАСТРОВЫХ КВАРТАЛОВ 41:05:0101076, 41:05:0101077, 41:05:0101078**

ЧЕРТЕЖ МЕЖЕВАНИЯ ТЕРРИТОРИИ. 1 ЭТАП МЕЖЕВАНИЯ (КАМЧАТСКИЙ КРАЙ, ЕЛИЗОВСКИЙ РАЙОН, П. НОВЫЙ, УЛ. АВАЧИНСКАЯ, УЛ. ОЛИМПИЙСКАЯ, УЛ. СПОРТИВНАЯ, УЛ. ЛУГОВАЯ)



Граница проекта, установленная проектом межевания №1

Граница проекта по Техническому заданию №1

Граница проекта по Техническому заданию №2

Граница проекта, установленная проектом межевания №4

Граница проекта, установленная проектом межевания №2

Граница проекта, установленная проектом межевания №3

**УСЛОВНЫЕ ОБОЗНАЧЕНИЯ**

- Граница территории, отношении которой осуществляется подготовка проекта межевания, установленная в техническом задании
- Граница территории, отношении которой осуществляется подготовка проекта межевания, устанавливаемая проектом планировки территории
- Устанавливаемые красные линии
- Номера характерных точек устанавливаемых красных линий
- Границы существующих земельных участков, сведения о которых соответствуют сведениям из Единого государственного реестра недвижимости
- Границы образуемых земельных участков (Образование земельного участка из земель, находящихся в государственной или муниципальной собственности)
- Границы образуемых земельных участков (Образование земельного участка путем изъятия части земельного участка с сохранением исходного земельного участка в измененных границах)
- Границы образуемых земельных участков (Исправление кадастровой ошибки)
- Условные номера образуемых/изымаемых земельных участков

					<b>30R/2/21</b>		
					ПРОЕКТ МЕЖЕВАНИЯ ТЕРРИТОРИИ В ЦЕЛЯХ ОБЕСПЕЧЕНИЯ ИНЖЕНЕРНОЙ И ТРАНСПОРТНОЙ ИНФРАСТРУКТУРОЙ ЗЕМЕЛЬНЫХ УЧАСТКОВ, ПРЕДОСТАВЛЕННЫХ ДЛЯ ИНДИВИДУАЛЬНОГО ЖИЛИЩНОГО СТРОИТЕЛЬСТВА В П. НОВЫЙ НОВОАВАЧИНСКОГО СЕЛЬСКОГО ПОСЕЛЕНИЯ ЕЛИЗОВСКОГО МУНИЦИПАЛЬНОГО РАЙОНА КАМЧАТСКОГО КРАЯ, В ГРАНИЦАХ КАДАСТРОВЫХ КВАРТАЛОВ 41:05:0101076, 41:05:0101077, 41:05:0101078		
Изм.	№уч.	Лист	№док.	Подпись	Дата		
ГИП	Левашова Д.С.					ОСНОВНАЯ ЧАСТЬ	
Разработал	Федякова А.А.					Стадия	Лист
						ПМТ	1
							8
					ЧЕРТЕЖ МЕЖЕВАНИЯ ТЕРРИТОРИИ. 1 ЭТАП МЕЖЕВАНИЯ (КАМЧАТСКИЙ КРАЙ, ЕЛИЗОВСКИЙ РАЙОН, П. НОВЫЙ, УЛ. АВАЧИНСКАЯ, УЛ. ОЛИМПИЙСКАЯ, УЛ. СПОРТИВНАЯ, УЛ. ЛУГОВАЯ) М1:1000		
					<b>МПК "РЕСУРС"</b>		

**ПРОЕКТ МЕЖЕВАНИЯ ТЕРРИТОРИИ В ЦЕЛЯХ ОБЕСПЕЧЕНИЯ ИНЖЕНЕРНОЙ И ТРАНСПОРТНОЙ ИНФРАСТРУКТУРОЙ ЗЕМЕЛЬНЫХ УЧАСТКОВ, ПРЕДОСТАВЛЕННЫХ ДЛЯ ИНДИВИДУАЛЬНОГО ЖИЛИЩНОГО СТРОИТЕЛЬСТВА В П. НОВЫЙ НОВОАВАЧИНСКОГО СЕЛЬСКОГО ПОСЕЛЕНИЯ ЕЛИЗОВСКОГО МУНИЦИПАЛЬНОГО РАЙОНА КАМЧАТСКОГО КРАЯ, В ГРАНИЦАХ КАДАСТРОВЫХ КВАРТАЛОВ 41:05:0101076, 41:05:0101077, 41:05:0101078**

ПЕРЕЧЕНЬ КООРДИНАТ ХАРАКТЕРНЫХ ТОЧЕК УСТАНОВЛИВАЕМЫХ КРАСНЫХ ЛИНИЙ (КАМЧАТСКИЙ КРАЙ, ЕЛИЗОВСКИЙ РАЙОН, П. НОВЫЙ, УЛ. АВАЧИНСКАЯ, УЛ. ОЛИМПИЙСКАЯ, УЛ. СПОРТИВНАЯ, УЛ. ЛУГОВАЯ)

№ точки	X	Y
Граница проектирования 1		
1	568804.89	1404081.22
2	568802.94	1404117.05
3	568803.07	1404134.67
4	568803.55	1404151.56
5	568803.55	1404152.28
6	568801.87	1404152.67
7	568802.34	1404159.95
8	568803.78	1404159.93
9	568804.02	1404166.96
10	568803.76	1404216.87
11	568802.97	1404222.93
12	568833.16	1404240.13
13	568839.11	1404234.71
14	568702.82	1404483.35
15	568683.26	1404473.07
16	568657.02	1404464.35
17	568642.54	1404444.28
18	568641.46	1404442.78
19	568642.13	1404442.04
20	568639.83	1404439.98
21	568640.97	1404438.65
22	568640.54	1404426.31
23	568640.2	1404412.24
24	568641.37	1404399.68
25	568642.98	1404384.47
26	568645.81	1404367.72
27	568646.35	1404361.89
28	568646.84	1404356.39
29	568647.97	1404340.86
30	568643.9	1404331.58
31	568643.32	1404328.48
32	568645.47	1404324.36
33	568646.15	1404320.58
34	568650.61	1404297.63
35	568655.13	1404283.93
36	568654.99	1404282.54
37	568654.82	1404282.6
38	568651.31	1404273.78
39	568663.59	1404266.13
40	568664.8	1404256.31
41	568666.41	1404256.63
42	568669.73	1404253.83
43	568671.7	1404229.69
44	568671.85	1404223.6
45	568672.72	1404200.8

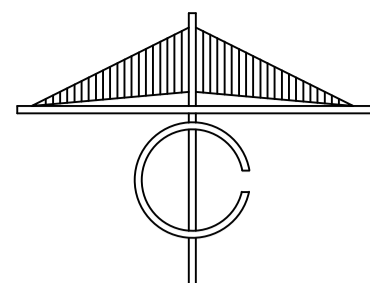
46	568673.56	1404187.19
47	568674.21	1404173.15
48	568675.68	1404154.2
49	568676.29	1404149.63
50	568682.04	1404121.3
51	568682.84	1404114.92
52	568690.83	1404117.13
53	568687.53	1404131.11
54	568687.49	1404133.98
55	568690.92	1404143.37
56	568713.14	1404144.85
57	568716.26	1404144.98
58	568716.28	1404144.46
59	568716.49	1404144.47
60	568726.2	1404145.87
61	568733.03	1404145.84
62	568735.9	1404146.09
63	568743.11	1404149.3
64	568745.32	1404149.79
65	568747.51	1404147.06
66	568758.75	1404147.85
67	568766.52	1404148.24
68	568783.03	1404155.48
69	568787.1	1404155.74
70	568789.51	1404153.43
71	568789.97	1404150.61
72	568792.8	1404146.21
73	568792.87	1404138.88
74	568793	1404128.88
75	568793.67	1404115.27
76	568795.07	1404081.22
77	568681.69	1404226.14
78	568681.13	1404219.84
79	568680.56	1404201.14
80	568682.27	1404170.74
81	568683.46	1404155.23
82	568687.49	1404151.83
83	568692.84	1404151.91
84	568692.78	1404156.26
85	568694.02	1404156.44
86	568699.91	1404156.71
87	568710.83	1404157.6
88	568710.73	1404159.27
89	568713.66	1404159.54
90	568719.2	1404159.97
91	568719.64	1404157.33
92	568725.96	1404158.52
93	568736.01	1404159.77
94	568741.8	1404160.84

95	568742.41	1404157.99
96	568746.88	1404159.64
97	568747.05	1404157.7
98	568752.99	1404158.24
99	568752.67	1404161.77
100	568758.5	1404163.92
101	568758.73	1404163.96
102	568765.04	1404165.34
103	568773.7	1404166.15
104	568788.95	1404167.5
105	568791.04	1404169.97
106	568790.53	1404179.38
107	568789.39	1404195.85
108	568789.26	1404209.94
109	568787.87	1404223.51
110	568786.78	1404232.33
111	568783.57	1404233.53
112	568759.74	1404232.03
113	568739.5	1404230.86
114	568722.87	1404229.31
115	568716.87	1404228.47
116	568712	1404227.99
117	568710.12	1404226.41
118	568705.81	1404226.31
119	568704.11	1404227.87
120	568688.7	1404226.64
121	568684.53	1404228.02
77	568681.69	1404226.14
122	568787.39	1404332.21
123	568784.38	1404348.67
124	568778	1404376.71
125	568777.13	1404378.12
126	568764.76	1404398.11
127	568753.05	1404415.78
128	568741.2	1404433.61
129	568735.59	1404441.58
130	568728.79	1404436.21
131	568727.86	1404437.22
132	568725.83	1404435.34
133	568726.26	1404434.79
134	568724.7	1404433.45
135	568725.55	1404432.46
136	568725.26	1404431.95
137	568710.83	1404420.95
138	568708.65	1404417.53
139	568706.98	1404409.57
140	568707.09	1404392.58
141	568707.12	1404386.58
142	568707.37	1404381.95
143	568707.41	1404380.48

144	568702.74	1404375.92
145	568700.44	1404363.45
146	568697.97	1404351.29
147	568696.9	1404329.93
148	568694.9	1404308.64
149	568693.77	1404308.89
150	568689.73	1404297.64
151	568688.66	1404290.73
152	568688.33	1404288.61
153	568689	1404286.41
154	568688.95	1404284.89
155	568689.46	1404284.87
156	568690.45	1404281.6
157	568690.45	1404281.6
158	568686.33	1404277.77
159	568685.66	1404253.19
160	568683.61	1404252.97
161	568684.89	1404240.82
162	568685.64	1404240.9
163	568685.53	1404236.57
164	568712.28	1404236.24
165	568712.08	1404239.94
166	568740.94	1404241.23
167	568757.55	1404241.6
168	568769.42	1404241.96
169	568789.56	1404242.8
170	568789.22	1404245.03
171	568792.27	1404247.13
172	568805.63	1404247.32
173	568819.3	1404247.65
174	568831.2	1404248.76
175	568835.27	1404254.92
176	568828.07	1404272.68
177	568825.88	1404284.12
178	568819.89	1404293.13
179	568809	1404308.47
180	568799.04	1404322.1
122	568787.39	1404332.21
181	568697.13	1404393.02
182	568697.14	1404393.09
183	568699.86	1404422.49
184	568713.1	1404434.28
185	568719.58	1404440.13
186	568725.31	1404445.3
187	568729.26	1404454.7
188	568726.89	1404458.55
189	568720.86	1404469.68
190	568714.99	1404480.04
191	568701.18	1404473.82
192	568682.91	1404465.72

193	568661.24	1404457.16
194	568654.58	1404450.57
195	568654.51	1404450.5
196	568647.62	1404440.77
197	568645.53	1404423.44
198	568645.27	1404410.89
199	568647.25	1404402.34
200	568647.49	1404400.55
201	568648.84	1404395.03
202	568652.39	1404386.23
203	568653.27	1404382.29
204	568653.97	1404382.13
205	568655.47	1404369.13
206	568656.64	1404363.93
207	568656.92	1404361.29
208	568656.79	1404360.61
209	568657.24	1404357.47
210	568657.17	1404355.23
211	568657.13	1404352.69
212	568658.89	1404338.15
213	568657.08	1404325.16
214	568655.12	1404309.55
215	568658.78	1404291.01
216	568660.86	1404287.21
217	568670.23	1404277.49
218	568678.33	1404277.42
219	568679.05	1404283.34
220	568680.31	1404287.28
221	568680.25	1404291.07
222	568681.88	1404300.3
223	568685.07	1404321.88
224	568687.75	1404336.72
225	568694.96	1404380.03
226	568697.4	1404379.92
227	568698.26	1404386.32
228	568698.68	1404387.67
229	568698.97	1404392.92
181	568697.13	1404393.02
Граница проектирования 2		
1	568776.57	1404478.33
2	568774.5	1404505.19
3	568779.09	1404511.98
4	568788.81	1404525.85
5	568797.37	1404538.04
6	568803.37	1404541.14
7	568808.72	1404548.09
8	568811.74	1404553.3
9	568816.12	1404560.78
10	568825.3	1404576.5
11	568839.8	1404602.99

12	568843.35	1404609.2
13	568844.72	1404611.91
14	568861.73	1404639.7
15	568867.2	1404643.82
16	568867.42	1404644.24
17	568867.56	1404644.15
18	568878.02	1404663.91
19	568883.78	1404674.85
20	568885.48	1404676.06
21	568890.28	1404723.35
22	568895.42	1404734.8
23	568881.67	1404733.84
24	568877.22	1404727.9
25	568873.37	1404720.92
26	568869.75	1404711.57
27	568862.15	1404679.04
28	568861.22	1404663.23
29	568852.1	1404647.02
30	568854.88	1404643.47
31	568846.7	1404629.15
32	568848.71	1404627.5
33	568845.83	1404623.46
34	568843.54	1404625.09
35	568839.85	1404620.97
36	568831.69	1404626.09
37	568823.46	1404630.74
38	568819.69	1404633.07
39	568815.67	1404635.45
40	568811.77	1404638.13
41	568806.9	1404643.26
42	568800.91	1404650.97
43	568799.42	1404648.86
44	568796.5	1404643.56
45	568804.2	1404637.64
46	568803.59	1404636.37
47	568806.7	1404634.28
48	568805.36	1404631.87
49	568807.71	1404629.35
50	568808.1	1404628.25
51	568834.57	1404611.56
52	568826.1	



**ПРОЕКТ МЕЖЕВАНИЯ ТЕРРИТОРИИ В ЦЕЛЯХ ОБЕСПЕЧЕНИЯ ИНЖЕНЕРНОЙ И ТРАНСПОРТНОЙ ИНФРАСТРУКТУРОЙ ЗЕМЕЛЬНЫХ УЧАСТКОВ, ПРЕДОСТАВЛЕННЫХ ДЛЯ ИНДИВИДУАЛЬНОГО ЖИЛИЩНОГО СТРОИТЕЛЬСТВА В П. НОВЫЙ НОВОАВАЧИНСКОГО СЕЛЬСКОГО ПОСЕЛЕНИЯ ЕЛИЗОВСКОГО МУНИЦИПАЛЬНОГО РАЙОНА КАМЧАТСКОГО КРАЯ, В ГРАНИЦАХ КАДАСТРОВЫХ КВАРТАЛОВ 41:05:0101076, 41:05:0101077, 41:05:0101078**

**ЧЕРТЕЖ МЕЖЕВАНИЯ ТЕРРИТОРИИ. 1 ЭТАП МЕЖЕВАНИЯ (КАМЧАТСКИЙ КРАЙ, ЕЛИЗОВСКИЙ РАЙОН, П. НОВЫЙ, ПЕР. МОРСКОЙ)**



**УСЛОВНЫЕ ОБОЗНАЧЕНИЯ**

	Граница территории, отношении которой осуществляется подготовка проекта межевания, установленная в техническом задании
	Граница территории, отношении которой осуществляется подготовка проекта межевания, устанавливаемая проектом планировки территории
	Устанавливаемые красные линии
	Номера характерных точек устанавливаемых красных линий
	Границы существующих земельных участков, сведения о которых соответствуют сведениям из Единого государственного реестра недвижимости
	Границы образуемых земельных участков (Образование земельного участка из земель, находящихся в государственной или муниципальной собственности)
	Границы образуемых земельных участков (Образование земельного участка путем изъятия части земельного участка с сохранением исходного земельного участка в измененных границах)
	Условные номера образуемых/изымаемых земельных участков

					<b>30R/2/21</b>				
					ПРОЕКТ МЕЖЕВАНИЯ ТЕРРИТОРИИ В ЦЕЛЯХ ОБЕСПЕЧЕНИЯ ИНЖЕНЕРНОЙ И ТРАНСПОРТНОЙ ИНФРАСТРУКТУРОЙ ЗЕМЕЛЬНЫХ УЧАСТКОВ, ПРЕДОСТАВЛЕННЫХ ДЛЯ ИНДИВИДУАЛЬНОГО ЖИЛИЩНОГО СТРОИТЕЛЬСТВА В П. НОВЫЙ НОВОАВАЧИНСКОГО СЕЛЬСКОГО ПОСЕЛЕНИЯ ЕЛИЗОВСКОГО МУНИЦИПАЛЬНОГО РАЙОНА КАМЧАТСКОГО КРАЯ, В ГРАНИЦАХ КАДАСТРОВЫХ КВАРТАЛОВ 41:05:0101076, 41:05:0101077, 41:05:0101078				
Изм.	№уч.	Лист	№док.	Подпись	Дата	Стадия	Лист	Листов	
ГИП	Левашова Д.С.					ОСНОВНАЯ ЧАСТЬ	ПМТ	2	8
Разработал	Федюкова А.А.						МТК "РЕСУРС"		
					ЧЕРТЕЖ МЕЖЕВАНИЯ ТЕРРИТОРИИ. 1 ЭТАП МЕЖЕВАНИЯ (КАМЧАТСКИЙ КРАЙ, ЕЛИЗОВСКИЙ РАЙОН, П. НОВЫЙ, ПЕР. МОРСКОЙ) М1:1000				

**ПРОЕКТ МЕЖЕВАНИЯ ТЕРРИТОРИИ В ЦЕЛЯХ ОБЕСПЕЧЕНИЯ ИНЖЕНЕРНОЙ И ТРАНСПОРТНОЙ ИНФРАСТРУКТУРОЙ  
ЗЕМЕЛЬНЫХ УЧАСТКОВ, ПРЕДОСТАВЛЕННЫХ ДЛЯ ИНДИВИДУАЛЬНОГО ЖИЛИЩНОГО СТРОИТЕЛЬСТВА В П. НОВЫЙ  
НОВОАВАЧИНСКОГО СЕЛЬСКОГО ПОСЕЛЕНИЯ ЕЛИЗОВСКОГО МУНИЦИПАЛЬНОГО РАЙОНА КАМЧАТСКОГО КРАЯ, В  
ГРАНИЦАХ КАДАСТРОВЫХ КВАРТАЛОВ 41:05:0101076, 41:05:0101077, 41:05:0101078**

ПЕРЕЧЕНЬ КООРДИНАТ ХАРАКТЕРНЫХ ТОЧЕК УСТАНОВЛИВАЕМЫХ КРАСНЫХ ЛИНИЙ (КАМЧАТСКИЙ КРАЙ, ЕЛИЗОВСКИЙ РАЙОН,  
П. КРАСНЫЙ, УЛ. ШОССЕЙНАЯ)

№ Точки	X	Y
Граница проектирования 3		
1	569626.61	1403271.52
2	569634.20	1403299.85
3	569638.50	1403317.87
4	569637.84	1403320.95
5	569637.32	1403329.50
6	569638.23	1403338.44
7	569638.50	1403341.43
8	569641.97	1403364.24
9	569642.43	1403371.87
10	569644.33	1403384.70
11	569644.01	1403392.52
12	569645.59	1403413.49
13	569646.65	1403424.53
14	569652.10	1403456.21
15	569641.87	1403449.02
16	569641.00	1403439.13
17	569637.77	1403425.86
18	569634.00	1403416.12
19	569638.20	1403415.54
20	569637.57	1403410.62
21	569637.06	1403397.67
22	569636.51	1403387.22
23	569634.05	1403367.89
24	569631.08	1403367.58
25	569628.85	1403356.57

26	569627.37	1403339.78
27	569627.42	1403330.46
28	569627.53	1403311.85
29	569625.71	1403306.80
30	569620.88	1403288.78
31	569618.46	1403286.47
32	569602.99	1403275.10
33	569600.36	1403269.42
34	569604.42	1403266.57
35	569605.20	1403266.28
36	569622.46	1403254.30
37	569623.07	1403260.57

**30R/2/21**

ПРОЕКТ МЕЖЕВАНИЯ ТЕРРИТОРИИ В ЦЕЛЯХ ОБЕСПЕЧЕНИЯ ИНЖЕНЕРНОЙ И ТРАНСПОРТНОЙ  
ИНФРАСТРУКТУРОЙ ЗЕМЕЛЬНЫХ УЧАСТКОВ, ПРЕДОСТАВЛЕННЫХ ДЛЯ ИНДИВИДУАЛЬНОГО  
ЖИЛИЩНОГО СТРОИТЕЛЬСТВА В П. НОВЫЙ НОВОАВАЧИНСКОГО СЕЛЬСКОГО ПОСЕЛЕНИЯ  
ЕЛИЗОВСКОГО МУНИЦИПАЛЬНОГО РАЙОНА КАМЧАТСКОГО КРАЯ, В ГРАНИЦАХ КАДАСТРОВЫХ  
КВАРТАЛОВ 41:05:0101076, 41:05:0101077, 41:05:0101078

Изм. Неуч. Лист Недок. Подпись Дата

ГИП Левашова Д.С.

Разработал Федякова А.А.

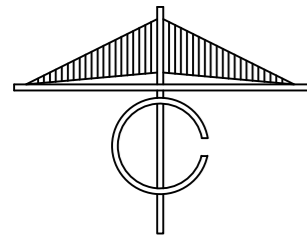
**ОСНОВНАЯ ЧАСТЬ**

Стадия Лист Листов

ПМТ 2.1 8

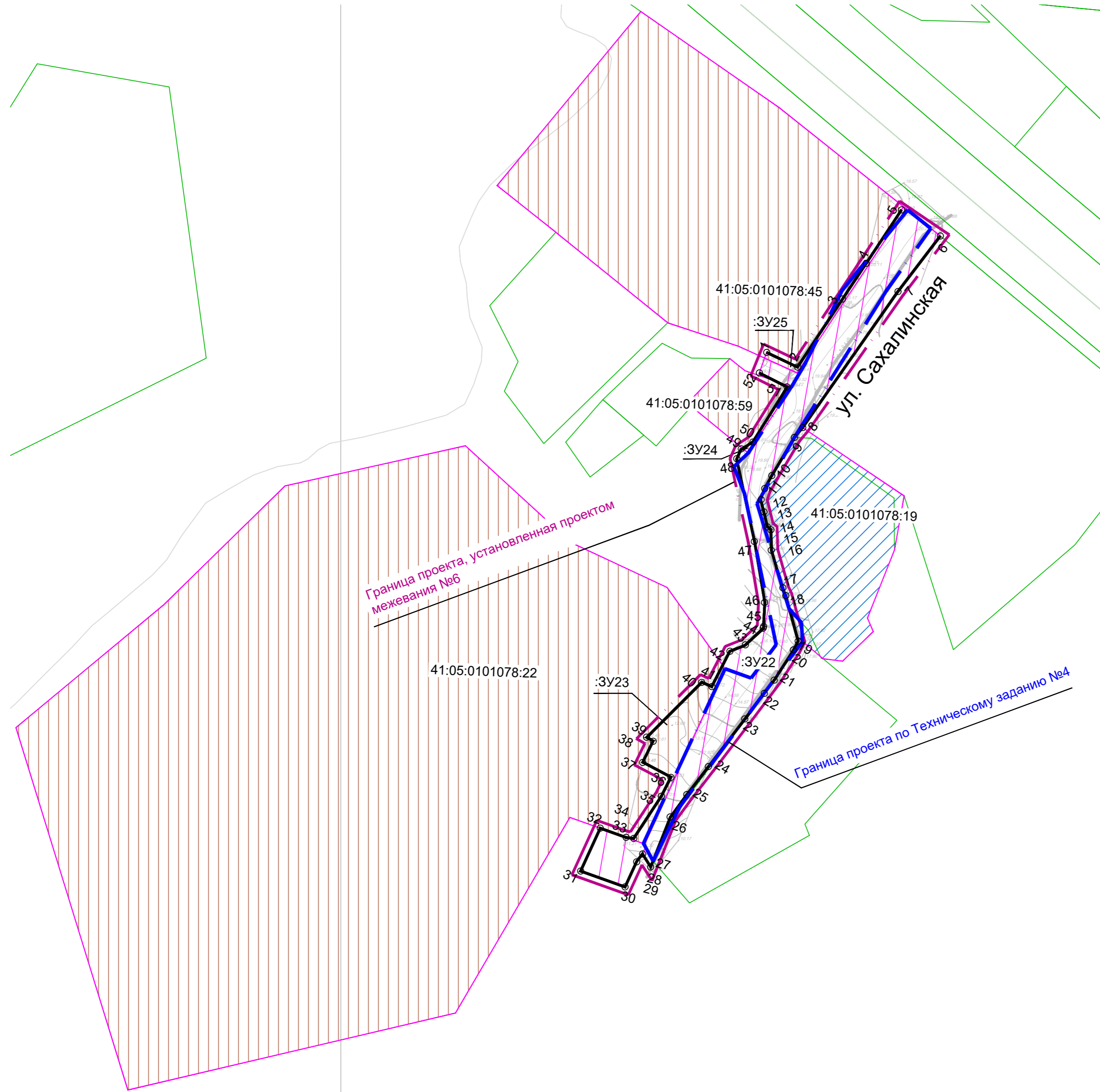
ПЕРЕЧЕНЬ КООРДИНАТ ХАРАКТЕРНЫХ ТОЧЕК  
УСТАНОВЛИВАЕМЫХ КРАСНЫХ ЛИНИЙ (КАМЧАТСКИЙ  
КРАЙ, ЕЛИЗОВСКИЙ РАЙОН, П. НОВЫЙ,  
ПЕР. МОРСКОЙ)  
М1:1000

**МПК "РЕСУРС"**




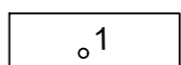




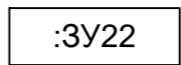


**ПРОЕКТ МЕЖЕВАНИЯ ТЕРРИТОРИИ В ЦЕЛЯХ ОБЕСПЕЧЕНИЯ ИНЖЕНЕРНОЙ И ТРАНСПОРТНОЙ ИНФРАСТРУКТУРОЙ ЗЕМЕЛЬНЫХ УЧАСТКОВ, ПРЕДОСТАВЛЕННЫХ ДЛЯ ИНДИВИДУАЛЬНОГО ЖИЛИЩНОГО СТРОИТЕЛЬСТВА В П. НОВЫЙ НОВОАВАЧИНСКОГО СЕЛЬСКОГО ПОСЕЛЕНИЯ ЕЛИЗОВСКОГО МУНИЦИПАЛЬНОГО РАЙОНА КАМЧАТСКОГО КРАЯ, В ГРАНИЦАХ КАДАСТРОВЫХ КВАРТАЛОВ 41:05:0101076, 41:05:0101077, 41:05:0101078**

**ЧЕРТЕЖ МЕЖЕВАНИЯ ТЕРРИТОРИИ. 1 ЭТАП МЕЖЕВАНИЯ (КАМЧАТСКИЙ КРАЙ, ЕЛИЗОВСКИЙ РАЙОН, П. НОВЫЙ, УЛ. САХАЛИНСКАЯ)**



**УСЛОВНЫЕ ОБОЗНАЧЕНИЯ**

-  Граница территории, отношении которой осуществляется подготовка проекта межевания, установленная в техническом задании
-  Граница территории, отношении которой осуществляется подготовка проекта межевания, устанавливаемая проектом планировки территории
-  Устанавливаемые красные линии
-  Номера характерных точек устанавливаемых красных линий
-  Границы существующих земельных участков, сведения о которых соответствуют сведениям из Единого государственного реестра недвижимости
-  Границы образуемых земельных участков (Образование земельного участка из земель, находящихся в государственной или муниципальной собственности)
-  Границы образуемых земельных участков (Образование земельного участка путем изъятия части земельного участка с сохранением исходного земельного участка в измененных границах)
-  Границы образуемых земельных участков (Исправление кадастровой ошибки)
-  Условные номера образуемых/изымаемых земельных участков

					<b>30R/2/21</b>			
					ПРОЕКТ МЕЖЕВАНИЯ ТЕРРИТОРИИ В ЦЕЛЯХ ОБЕСПЕЧЕНИЯ ИНЖЕНЕРНОЙ И ТРАНСПОРТНОЙ ИНФРАСТРУКТУРОЙ ЗЕМЕЛЬНЫХ УЧАСТКОВ, ПРЕДОСТАВЛЕННЫХ ДЛЯ ИНДИВИДУАЛЬНОГО ЖИЛИЩНОГО СТРОИТЕЛЬСТВА В П. НОВЫЙ НОВОАВАЧИНСКОГО СЕЛЬСКОГО ПОСЕЛЕНИЯ ЕЛИЗОВСКОГО МУНИЦИПАЛЬНОГО РАЙОНА КАМЧАТСКОГО КРАЯ, В ГРАНИЦАХ КАДАСТРОВЫХ КВАРТАЛОВ 41:05:0101076, 41:05:0101077, 41:05:0101078			
Изм.	Науч.	Лист	№ док.	Подпись	Дата			
						<b>ОСНОВНАЯ ЧАСТЬ</b>		
						Стадия	Лист	Листов
						ПМТ	3	8
						МПК "РЕСУРС"		
						Формат А2		

ЧЕРТЕЖ МЕЖЕВАНИЯ ТЕРРИТОРИИ. 1 ЭТАП МЕЖЕВАНИЯ (КАМЧАТСКИЙ КРАЙ, ЕЛИЗОВСКИЙ РАЙОН, П. НОВЫЙ, УЛ. САХАЛИНСКАЯ)  
М1:1000

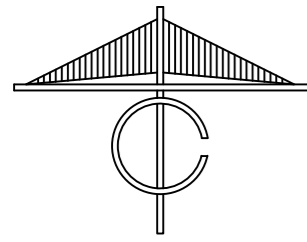
**ПРОЕКТ МЕЖЕВАНИЯ ТЕРРИТОРИИ В ЦЕЛЯХ ОБЕСПЕЧЕНИЯ ИНЖЕНЕРНОЙ И ТРАНСПОРТНОЙ ИНФРАСТРУКТУРОЙ ЗЕМЕЛЬНЫХ УЧАСТКОВ, ПРЕДОСТАВЛЕННЫХ ДЛЯ ИНДИВИДУАЛЬНОГО ЖИЛИЩНОГО СТРОИТЕЛЬСТВА В П. НОВЫЙ НОВОАВАЧИНСКОГО СЕЛЬСКОГО ПОСЕЛЕНИЯ ЕЛИЗОВСКОГО МУНИЦИПАЛЬНОГО РАЙОНА КАМЧАТСКОГО КРАЯ, В ГРАНИЦАХ КАДАСТРОВЫХ КВАРТАЛОВ 41:05:0101076, 41:05:0101077, 41:05:0101078  
 ЧЕРТЕЖ КРАСНЫХ ЛИНИЙ (КАМЧАТСКИЙ КРАЙ, ЕЛИЗОВСКИЙ РАЙОН, П. НОВЫЙ, УЛ. САХАЛИНСКАЯ)**

№ Точки	X	Y
Граница проектирования 4		
1	569108.42	1403892.41
2	569103.75	1403902.21
3	569123.72	1403915.40
4	569136.47	1403923.86
5	569153.72	1403935.25
6	569145.42	1403947.58
7	569127.77	1403934.12
8	569084.54	1403903.85
9	569081.40	1403901.23
10	569069.27	1403894.03
11	569064.88	1403891.62
12	569061.62	1403890.51
13	569057.87	1403891.48
14	569053.09	1403892.64
15	569052.13	1403893.76
16	569045.56	1403893.96
17	569033.35	1403897.43
18	569031.12	1403898.47
19	569016.66	1403902.42
20	569013.88	1403901.00
21	569004.26	1403894.80
22	569000.08	1403891.65
23	568991.94	1403885.53
24	568976.52	1403873.76
25	568967.65	1403866.91
26	568960.74	1403861.82
27	568944.97	1403855.57
28	568949.05	1403852.98

29	568946.81	1403851.21
30	568938.56	1403847.43
31	568943.61	1403833.30
32	568957.24	1403839.55
33	568954.31	1403847.77
34	568953.97	1403850.15
35	568967.39	1403858.96
36	568973.48	1403862.03
37	568978.24	1403853.06
38	568984.94	1403856.36
39	568986.11	1403854.34
40	569003.64	1403871.82
41	569002.23	1403874.96
42	569013.44	1403880.71
43	569015.34	1403885.50
44	569020.76	1403891.39
45	569020.84	1403891.40
46	569028.96	1403891.84
47	569048.31	1403888.58
48	569074.51	1403882.88
49	569077.48	1403884.20
50	569080.02	1403888.05
51	569097.44	1403898.96
52	569101.90	1403890.07

						<b>30R/2/21</b>			
						ПРОЕКТ МЕЖЕВАНИЯ ТЕРРИТОРИИ В ЦЕЛЯХ ОБЕСПЕЧЕНИЯ ИНЖЕНЕРНОЙ И ТРАНСПОРТНОЙ ИНФРАСТРУКТУРОЙ ЗЕМЕЛЬНЫХ УЧАСТКОВ, ПРЕДОСТАВЛЕННЫХ ДЛЯ ИНДИВИДУАЛЬНОГО ЖИЛИЩНОГО СТРОИТЕЛЬСТВА В П. НОВЫЙ НОВОАВАЧИНСКОГО СЕЛЬСКОГО ПОСЕЛЕНИЯ ЕЛИЗОВСКОГО МУНИЦИПАЛЬНОГО РАЙОНА КАМЧАТСКОГО КРАЯ, В ГРАНИЦАХ КАДАСТРОВЫХ КВАРТАЛОВ 41:05:0101076, 41:05:0101077, 41:05:0101078			
Изм.	№уч.	Лист	№док.	Подпись	Дата	<b>ОСНОВНАЯ ЧАСТЬ</b>	Стадия	Лист	Листов
							ПМТ	3.1	8
ГИП		Левашова Д.С.							
Разработал		Федякова А.А.							
						ЧЕРТЕЖ КРАСНЫХ ЛИНИЙ (КАМЧАТСКИЙ КРАЙ, ЕЛИЗОВСКИЙ РАЙОН, П. НОВЫЙ, УЛ. САХАЛИНСКАЯ) М1:1000			
						<b>МПК "РЕСУРС"</b>			




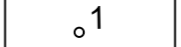



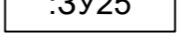




**ПРОЕКТ МЕЖЕВАНИЯ ТЕРРИТОРИИ В ЦЕЛЯХ ОБЕСПЕЧЕНИЯ ИНЖЕНЕРНОЙ И ТРАНСПОРТНОЙ ИНФРАСТРУКТУРОЙ ЗЕМЕЛЬНЫХ УЧАСТКОВ, ПРЕДОСТАВЛЕННЫХ ДЛЯ ИНДИВИДУАЛЬНОГО ЖИЛИЩНОГО СТРОИТЕЛЬСТВА В П. НОВЫЙ НОВОАВАЧИНСКОГО СЕЛЬСКОГО ПОСЕЛЕНИЯ ЕЛИЗОВСКОГО МУНИЦИПАЛЬНОГО РАЙОНА КАМЧАТСКОГО КРАЯ, В ГРАНИЦАХ КАДАСТРОВЫХ КВАРТАЛОВ 41:05:0101076, 41:05:0101077, 41:05:0101078**

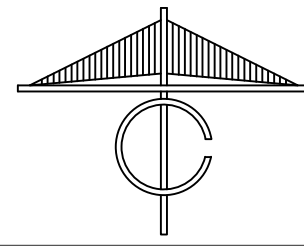
**ЧЕРТЕЖ МЕЖЕВАНИЯ ТЕРРИТОРИИ. 1 ЭТАП МЕЖЕВАНИЯ (КАМЧАТСКИЙ КРАЙ, ЕЛИЗОВСКИЙ РАЙОН, П. НОВЫЙ, УЛ. СТРОИТЕЛЬНАЯ, УЛ. СОЛНЕЧНАЯ)**



-  Граница территории, отношении которой осуществляется подготовка проекта межевания, установленная в техническом задании
-  Граница территории, отношении которой осуществляется подготовка проекта межевания, устанавливаемая проектом планировки территории
-  Устанавливаемые красные линии
-  Номера характерных точек устанавливаемых красных линий
-  Границы существующих земельных участков, сведения о которых соответствуют сведениям из Единого государственного реестра недвижимости
-  Границы образуемых земельных участков (Образование земельного участка из земель, находящихся в государственной или муниципальной собственности)
-  Границы образуемых земельных участков (Образование земельного участка путем изъятия части земельного участка с сохранением исходного земельного участка в измененных границах)
-  Условные номера образуемых/изымаемых земельных участков

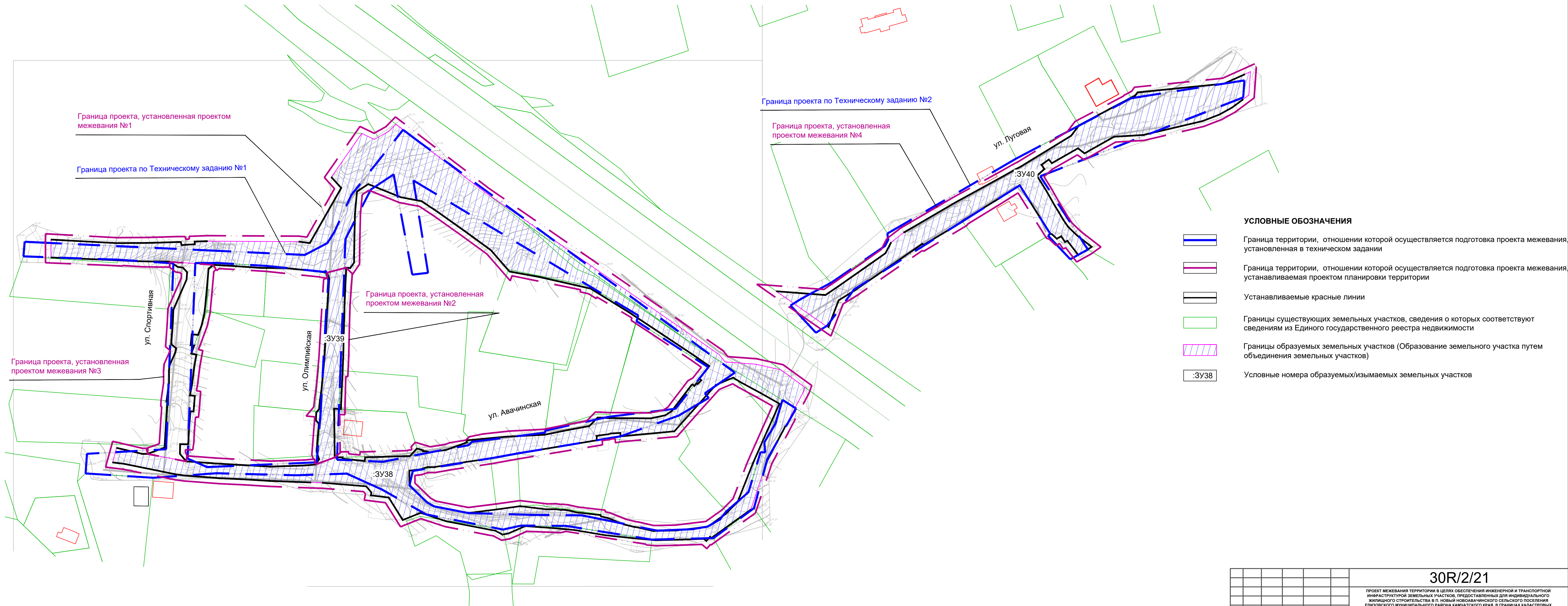
					<b>30R/2/21</b>		
					ПРОЕКТ МЕЖЕВАНИЯ ТЕРРИТОРИИ В ЦЕЛЯХ ОБЕСПЕЧЕНИЯ ИНЖЕНЕРНОЙ И ТРАНСПОРТНОЙ ИНФРАСТРУКТУРОЙ ЗЕМЕЛЬНЫХ УЧАСТКОВ, ПРЕДОСТАВЛЕННЫХ ДЛЯ ИНДИВИДУАЛЬНОГО ЖИЛИЩНОГО СТРОИТЕЛЬСТВА В П. НОВЫЙ НОВОАВАЧИНСКОГО СЕЛЬСКОГО ПОСЕЛЕНИЯ ЕЛИЗОВСКОГО МУНИЦИПАЛЬНОГО РАЙОНА КАМЧАТСКОГО КРАЯ, В ГРАНИЦАХ КАДАСТРОВЫХ КВАРТАЛОВ 41:05:0101076, 41:05:0101077, 41:05:0101078		
Изм.	Науч.	Лист	Недок.	Подпись	Дата		
						<b>ОСНОВНАЯ ЧАСТЬ</b>	
ГИП Левашова Д.С.						Стадия	Лист
Разработал Федякова А.А.						ПМТ	4
						Листов	8
						<b>МПК "РЕСУРС"</b>	
						ЧЕРТЕЖ МЕЖЕВАНИЯ ТЕРРИТОРИИ. 1 ЭТАП МЕЖЕВАНИЯ (КАМЧАТСКИЙ КРАЙ, ЕЛИЗОВСКИЙ РАЙОН, П. НОВЫЙ, УЛ. САХАЛИНСКАЯ) М1:1000	





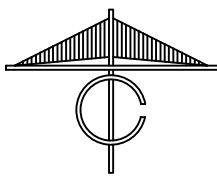
**ПРОЕКТ МЕЖЕВАНИЯ ТЕРРИТОРИИ В ЦЕЛЯХ ОБЕСПЕЧЕНИЯ ИНЖЕНЕРНОЙ И ТРАНСПОРТНОЙ ИНФРАСТРУКТУРОЙ ЗЕМЕЛЬНЫХ УЧАСТКОВ, ПРЕДОСТАВЛЕННЫХ ДЛЯ ИНДИВИДУАЛЬНОГО ЖИЛИЩНОГО СТРОИТЕЛЬСТВА В П. НОВЫЙ НОВОАВАЧИНСКОГО СЕЛЬСКОГО ПОСЕЛЕНИЯ ЕЛИЗОВСКОГО МУНИЦИПАЛЬНОГО РАЙОНА КАМЧАТСКОГО КРАЯ, В ГРАНИЦАХ КАДАСТРОВЫХ КВАРТАЛОВ 41:05:0101076, 41:05:0101077, 41:05:0101078**

ЧЕРТЕЖ МЕЖЕВАНИЯ ТЕРРИТОРИИ. 2 ЭТАП МЕЖЕВАНИЯ (КАМЧАТСКИЙ КРАЙ, ЕЛИЗОВСКИЙ РАЙОН, П. НОВЫЙ, УЛ. АВАЧИНСКАЯ, УЛ. ОЛИМПИЙСКАЯ, УЛ. СПОРТИВНАЯ, УЛ. ЛУГОВАЯ)

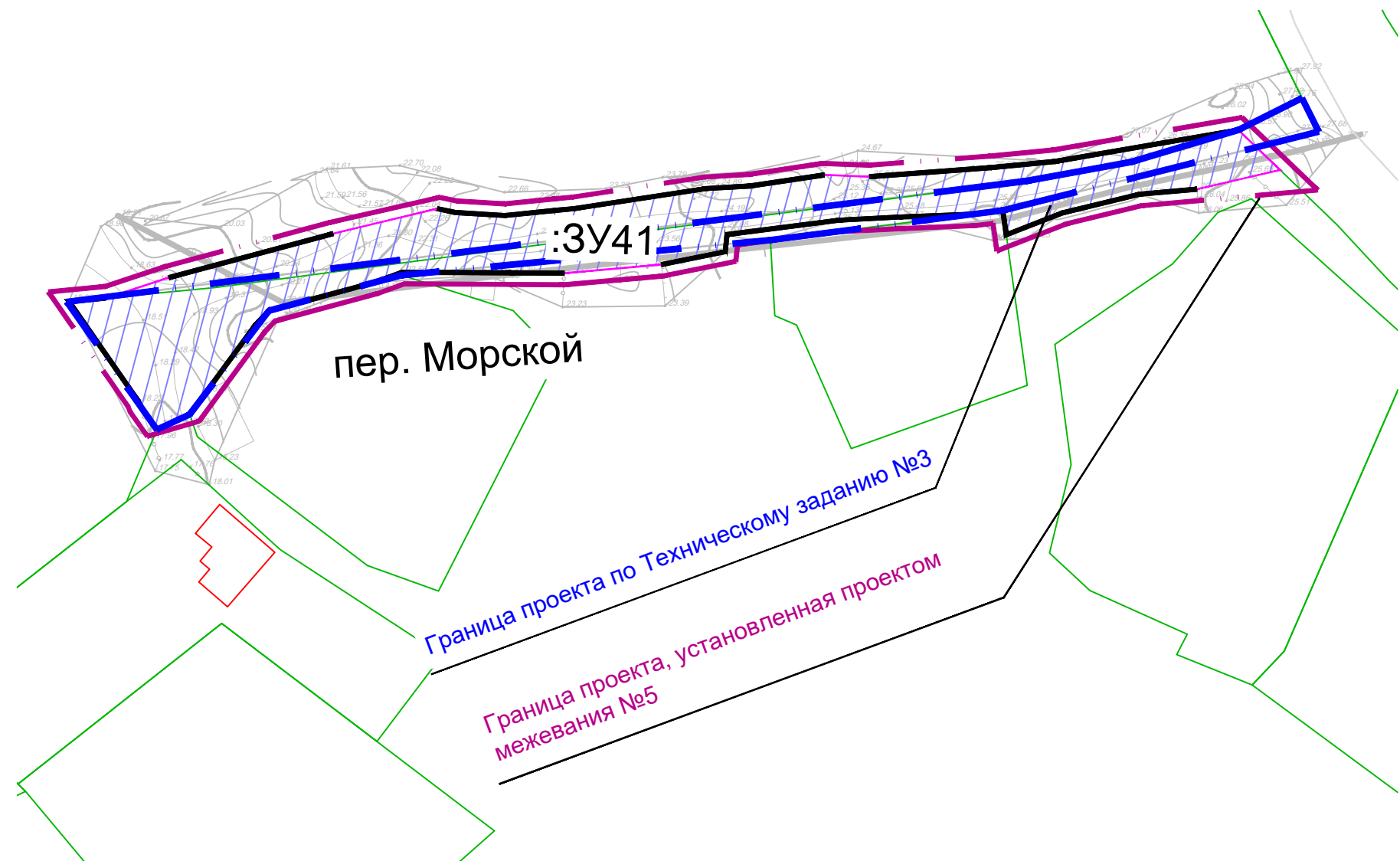


- УСЛОВНЫЕ ОБОЗНАЧЕНИЯ**
- Граница территории, отношении которой осуществляется подготовка проекта межевания, установленная в техническом задании
  - Граница территории, отношении которой осуществляется подготовка проекта межевания, устанавливаемая проектом планировки территории
  - Устанавливаемые красные линии
  - Границы существующих земельных участков, сведения о которых соответствуют сведениям из Единого государственного реестра недвижимости
  - Границы образуемых земельных участков (Образование земельного участка путем объединения земельных участков)
  - Условные номера образуемых/изымаемых земельных участков






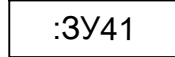
						<b>30R/2/21</b>		
						ПРОЕКТ МЕЖЕВАНИЯ ТЕРРИТОРИИ В ЦЕЛЯХ ОБЕСПЕЧЕНИЯ ИНЖЕНЕРНОЙ И ТРАНСПОРТНОЙ ИНФРАСТРУКТУРОЙ ЗЕМЕЛЬНЫХ УЧАСТКОВ, ПРЕДОСТАВЛЕННЫХ ДЛЯ ИНДИВИДУАЛЬНОГО ЖИЛИЩНОГО СТРОИТЕЛЬСТВА В П. НОВЫЙ НОВОАВАЧИНСКОГО СЕЛЬСКОГО ПОСЕЛЕНИЯ ЕЛИЗОВСКОГО МУНИЦИПАЛЬНОГО РАЙОНА КАМЧАТСКОГО КРАЯ, В ГРАНИЦАХ КАДАСТРОВЫХ КВАРТАЛОВ 41:05:0101076, 41:05:0101077, 41:05:0101078		
Изм.	№уч.	Лист	№док.	Подпись	Дата			
ГИП	Левашова Д.С.					ОСНОВНАЯ ЧАСТЬ		
Разработал	Федякова А.А.					Стадия	Лист	Листов
						ПМТ	5	8
						ЧЕРТЕЖ МЕЖЕВАНИЯ ТЕРРИТОРИИ. 2 ЭТАП МЕЖЕВАНИЯ (КАМЧАТСКИЙ КРАЙ, ЕЛИЗОВСКИЙ РАЙОН, П. НОВЫЙ, УЛ. АВАЧИНСКАЯ, УЛ. ОЛИМПИЙСКАЯ, УЛ. СПОРТИВНАЯ, УЛ. ЛУГОВАЯ) М1:1000		
						<b>МПК "РЕСУРС"</b>		



**ПРОЕКТ МЕЖЕВАНИЯ ТЕРРИТОРИИ В ЦЕЛЯХ ОБЕСПЕЧЕНИЯ ИНЖЕНЕРНОЙ И ТРАНСПОРТНОЙ ИНФРАСТРУКТУРОЙ ЗЕМЕЛЬНЫХ УЧАСТКОВ, ПРЕДОСТАВЛЕННЫХ ДЛЯ ИНДИВИДУАЛЬНОГО ЖИЛИЩНОГО СТРОИТЕЛЬСТВА В П. НОВЫЙ НОВОАВАЧИНСКОГО СЕЛЬСКОГО ПОСЕЛЕНИЯ ЕЛИЗОВСКОГО МУНИЦИПАЛЬНОГО РАЙОНА КАМЧАТСКОГО КРАЯ, В ГРАНИЦАХ КАДАСТРОВЫХ КВАРТАЛОВ 41:05:0101076, 41:05:0101077, 41:05:0101078**  
**ЧЕРТЕЖ МЕЖЕВАНИЯ ТЕРРИТОРИИ. 2 ЭТАП МЕЖЕВАНИЯ (КАМЧАТСКИЙ КРАЙ, ЕЛИЗОВСКИЙ РАЙОН, П. НОВЫЙ, ПЕР. МОРСКОЙ)**



**УСЛОВНЫЕ ОБОЗНАЧЕНИЯ**

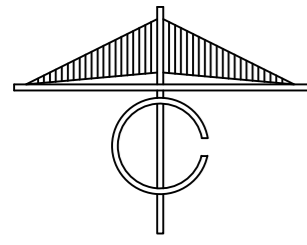
-  Граница территории, отношении которой осуществляется подготовка проекта межевания, установленная в техническом задании
-  Граница территории, отношении которой осуществляется подготовка проекта межевания, устанавливаемая проектом планировки территории
-  Устанавливаемые красные линии
-  Границы существующих земельных участков, сведения о которых соответствуют сведениям из Единого государственного реестра недвижимости
-  Границы образуемых земельных участков (Образование земельного участка путем объединения земельных участков)
-  Условные номера образуемых/изымаемых земельных участков

пер. Морской

Граница проекта по Техническому заданию №3

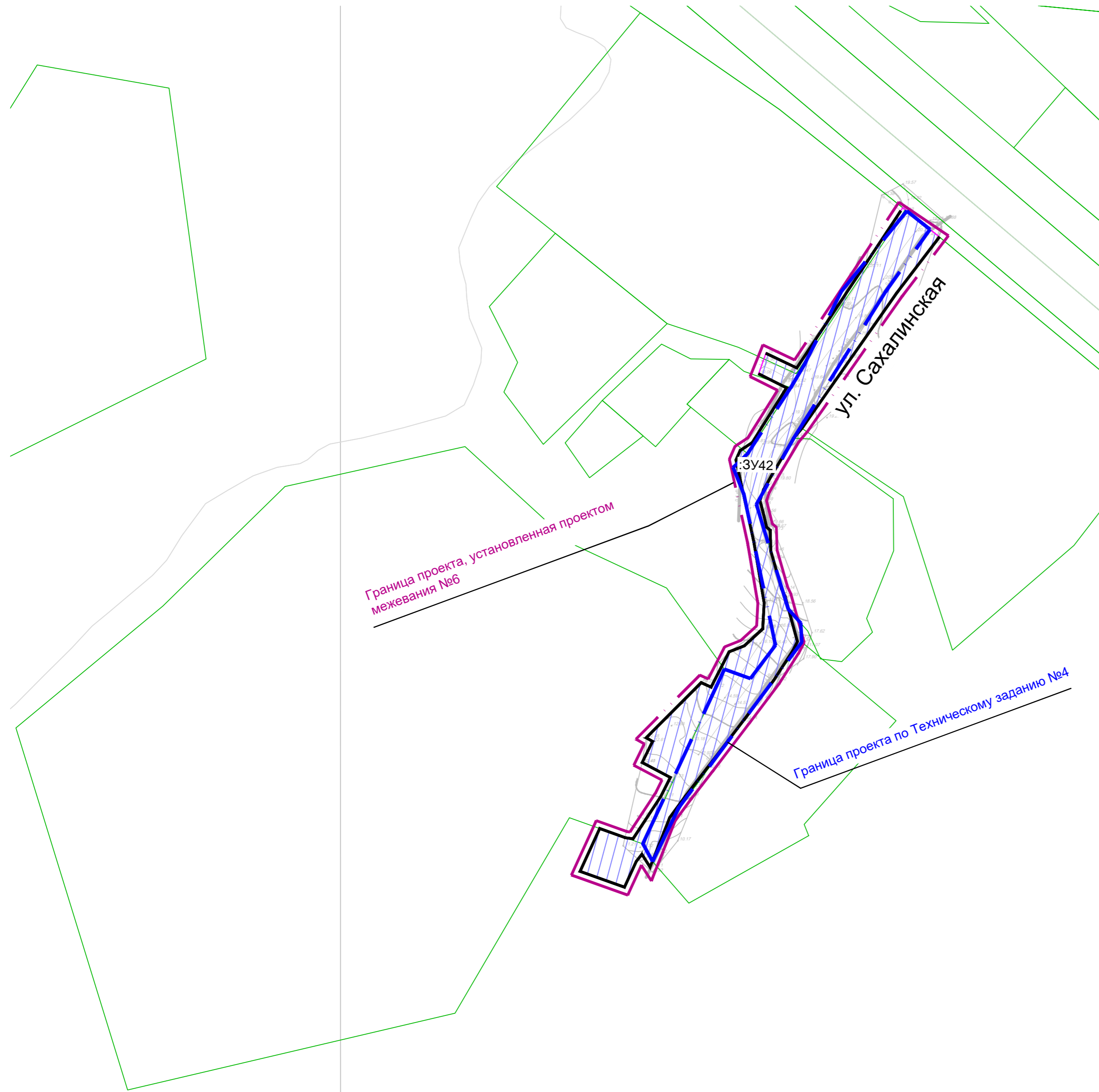
Граница проекта, установленная проектом межевания №5

						<b>30R/2/21</b>			
						ПРОЕКТ МЕЖЕВАНИЯ ТЕРРИТОРИИ В ЦЕЛЯХ ОБЕСПЕЧЕНИЯ ИНЖЕНЕРНОЙ И ТРАНСПОРТНОЙ ИНФРАСТРУКТУРОЙ ЗЕМЕЛЬНЫХ УЧАСТКОВ, ПРЕДОСТАВЛЕННЫХ ДЛЯ ИНДИВИДУАЛЬНОГО ЖИЛИЩНОГО СТРОИТЕЛЬСТВА В П. НОВЫЙ НОВОАВАЧИНСКОГО СЕЛЬСКОГО ПОСЕЛЕНИЯ ЕЛИЗОВСКОГО МУНИЦИПАЛЬНОГО РАЙОНА КАМЧАТСКОГО КРАЯ, В ГРАНИЦАХ КАДАСТРОВЫХ КВАРТАЛОВ 41:05:0101076, 41:05:0101077, 41:05:0101078			
Изм.	№уч.	Лист	№док.	Подпись	Дата	ОСНОВНАЯ ЧАСТЬ	Стадия	Лист	Листов
							ПМТ	6	8
						ЧЕРТЕЖ МЕЖЕВАНИЯ ТЕРРИТОРИИ. 2 ЭТАП МЕЖЕВАНИЯ(КАМЧАТСКИЙ КРАЙ, ЕЛИЗОВСКИЙ РАЙОН, П. НОВЫЙ, ПЕР. МОРСКОЙ) М1:1000	<b>МПК "РЕСУРС"</b>		






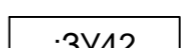


**ПРОЕКТ МЕЖЕВАНИЯ ТЕРРИТОРИИ В ЦЕЛЯХ ОБЕСПЕЧЕНИЯ ИНЖЕНЕРНОЙ И ТРАНСПОРТНОЙ ИНФРАСТРУКТУРОЙ ЗЕМЕЛЬНЫХ УЧАСТКОВ, ПРЕДОСТАВЛЕННЫХ ДЛЯ ИНДИВИДУАЛЬНОГО ЖИЛИЩНОГО СТРОИТЕЛЬСТВА В П. НОВЫЙ НОВОАВАЧИНСКОГО СЕЛЬСКОГО ПОСЕЛЕНИЯ ЕЛИЗОВСКОГО МУНИЦИПАЛЬНОГО РАЙОНА КАМЧАТСКОГО КРАЯ, В ГРАНИЦАХ КАДАСТРОВЫХ КВАРТАЛОВ 41:05:0101076, 41:05:0101077, 41:05:0101078**

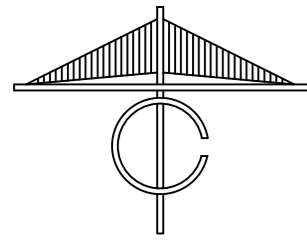
**ЧЕРТЕЖ МЕЖЕВАНИЯ ТЕРРИТОРИИ. 2 ЭТАП МЕЖЕВАНИЯ (КАМЧАТСКИЙ КРАЙ, ЕЛИЗОВСКИЙ РАЙОН, П. НОВЫЙ, УЛ. САХАЛИНСКАЯ)**



**УСЛОВНЫЕ ОБОЗНАЧЕНИЯ**

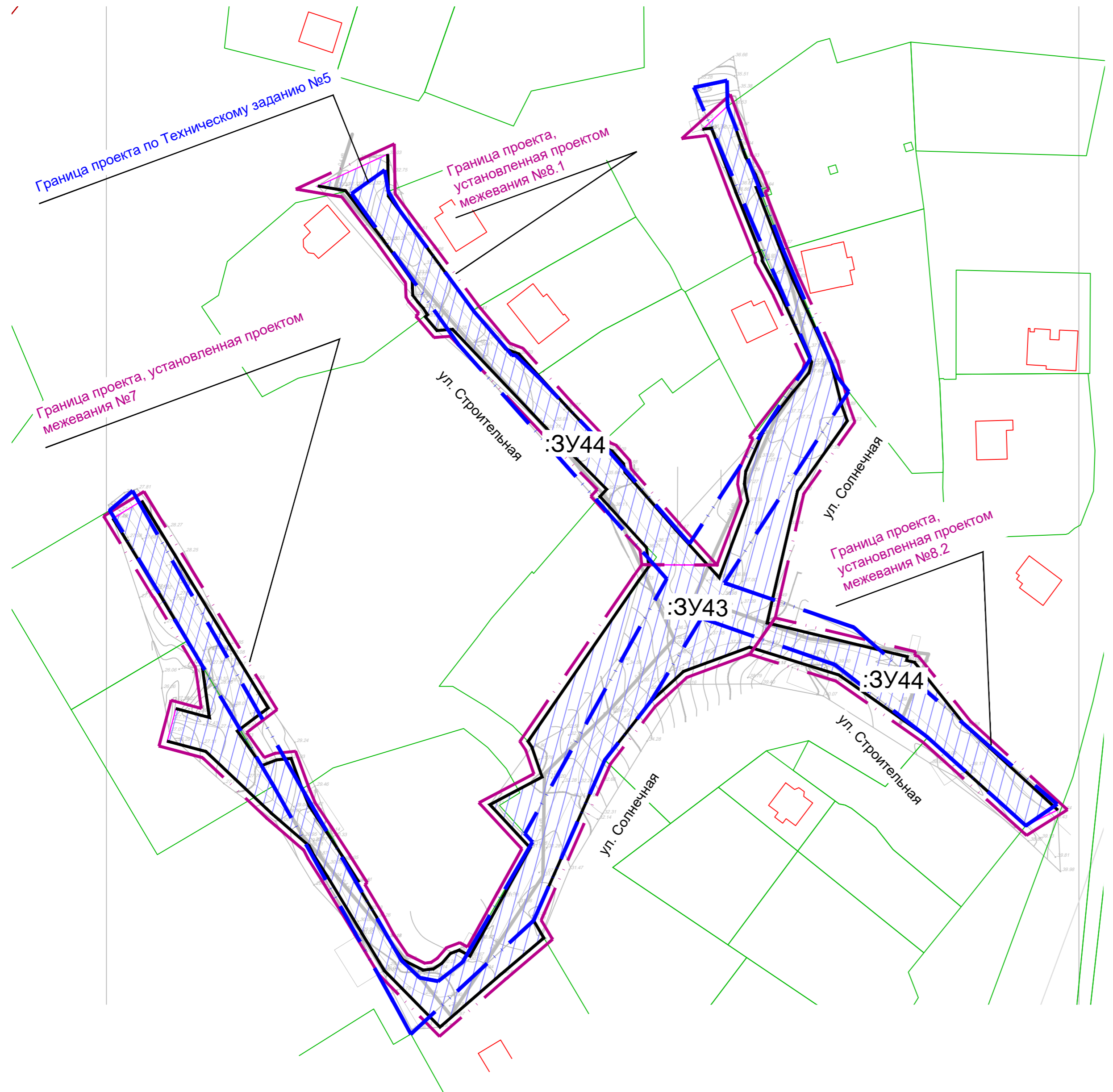
-  Граница территории, отношении которой осуществляется подготовка проекта межевания, установленная в техническом задании
-  Граница территории, отношении которой осуществляется подготовка проекта межевания, устанавливаемая проектом планировки территории
-  Устанавливаемые красные линии
-  Границы существующих земельных участков, сведения о которых соответствуют сведениям из Единого государственного реестра недвижимости
-  Границы образуемых земельных участков (Образование земельного участка путем объединения земельных участков)
-  Условные номера образуемых/изымаемых земельных участков

					<b>30R/2/21</b>			
					ПРОЕКТ МЕЖЕВАНИЯ ТЕРРИТОРИИ В ЦЕЛЯХ ОБЕСПЕЧЕНИЯ ИНЖЕНЕРНОЙ И ТРАНСПОРТНОЙ ИНФРАСТРУКТУРОЙ ЗЕМЕЛЬНЫХ УЧАСТКОВ, ПРЕДОСТАВЛЕННЫХ ДЛЯ ИНДИВИДУАЛЬНОГО ЖИЛИЩНОГО СТРОИТЕЛЬСТВА В П. НОВЫЙ НОВОАВАЧИНСКОГО СЕЛЬСКОГО ПОСЕЛЕНИЯ ЕЛИЗОВСКОГО МУНИЦИПАЛЬНОГО РАЙОНА КАМЧАТСКОГО КРАЯ, В ГРАНИЦАХ КАДАСТРОВЫХ КВАРТАЛОВ 41:05:0101076, 41:05:0101077, 41:05:0101078			
Изм.	Науч.	Лист	№ док.	Подпись	Дата			
ГИП	Левашова Д.С.					ОСНОВНАЯ ЧАСТЬ		
Разработал	Федякова А.А.					Стадия	Лист	Листов
						ПМТ	7	8
					ЧЕРТЕЖ МЕЖЕВАНИЯ ТЕРРИТОРИИ. 2 ЭТАП МЕЖЕВАНИЯ (КАМЧАТСКИЙ КРАЙ, ЕЛИЗОВСКИЙ РАЙОН, П. НОВЫЙ, УЛ. САХАЛИНСКАЯ) М 1:1000			
					<b>МПК "РЕСУРС"</b>			



**ПРОЕКТ МЕЖЕВАНИЯ ТЕРРИТОРИИ В ЦЕЛЯХ ОБЕСПЕЧЕНИЯ ИНЖЕНЕРНОЙ И ТРАНСПОРТНОЙ ИНФРАСТРУКТУРОЙ ЗЕМЕЛЬНЫХ УЧАСТКОВ, ПРЕДОСТАВЛЕННЫХ ДЛЯ ИНДИВИДУАЛЬНОГО ЖИЛИЩНОГО СТРОИТЕЛЬСТВА В П. НОВЫЙ НОВОАВАЧИНСКОГО СЕЛЬСКОГО ПОСЕЛЕНИЯ ЕЛИЗОВСКОГО МУНИЦИПАЛЬНОГО РАЙОНА КАМЧАТСКОГО КРАЯ, В ГРАНИЦАХ КАДАСТРОВЫХ КВАРТАЛОВ 41:05:0101076, 41:05:0101077, 41:05:0101078**

ЧЕРТЕЖ МЕЖЕВАНИЯ ТЕРРИТОРИИ. 2 ЭТАП МЕЖЕВАНИЯ (КАМЧАТСКИЙ КРАЙ, ЕЛИЗОВСКИЙ РАЙОН, П. НОВЫЙ, УЛ. СТРОИТЕЛЬНАЯ, УЛ. СОЛНЕЧНАЯ)



**УСЛОВНЫЕ ОБОЗНАЧЕНИЯ**

- Граница территории, отношении которой осуществляется подготовка проекта межевания, установленная в техническом задании
- Граница территории, отношении которой осуществляется подготовка проекта межевания, устанавливаемая проектом планировки территории
- Устанавливаемые красные линии
- Границы существующих земельных участков, сведения о которых соответствуют сведениям из Единого государственного реестра недвижимости
- Границы образуемых земельных участков (Образование земельного участка путем объединения земельных участков)
- Условные номера образуемых/изымаемых земельных участков

						<b>30R/2/21</b>		
						ПРОЕКТ МЕЖЕВАНИЯ ТЕРРИТОРИИ В ЦЕЛЯХ ОБЕСПЕЧЕНИЯ ИНЖЕНЕРНОЙ И ТРАНСПОРТНОЙ ИНФРАСТРУКТУРОЙ ЗЕМЕЛЬНЫХ УЧАСТКОВ, ПРЕДОСТАВЛЕННЫХ ДЛЯ ИНДИВИДУАЛЬНОГО ЖИЛИЩНОГО СТРОИТЕЛЬСТВА В П. НОВЫЙ НОВОАВАЧИНСКОГО СЕЛЬСКОГО ПОСЕЛЕНИЯ ЕЛИЗОВСКОГО МУНИЦИПАЛЬНОГО РАЙОНА КАМЧАТСКОГО КРАЯ, В ГРАНИЦАХ КАДАСТРОВЫХ КВАРТАЛОВ 41:05:0101076, 41:05:0101077, 41:05:0101078		
Изм.	№уч.	Лист	№док.	Подпись	Дата			
						<b>ОСНОВНАЯ ЧАСТЬ</b>		
						Стадия	Лист	Листов
						ГИП	Левашова Д.С.	
						Разработал	Федякова А.А.	
						ПМТ	8	8
						ЧЕРТЕЖ МЕЖЕВАНИЯ ТЕРРИТОРИИ. 2 ЭТАП МЕЖЕВАНИЯ (КАМЧАТСКИЙ КРАЙ, ЕЛИЗОВСКИЙ РАЙОН, П. НОВЫЙ, УЛ. САХАЛИНСКАЯ) М1:1000		
						МПК "РЕСУРС"		