

«РЕСУРС»

ОГРН 1187456041211 ИНН/КПП 7453324197/745301001, р. сч. 40702810272000029835 в
Челябинском отделении № 8597 ПАО Сбербанк, к. сч. 30101810700000000602 БИК 047501602
Юр. адрес: 454080, г. Челябинск, пос. Мелькомбинат 2, уч. 1, 39-65, тел. 89049787133,
mpkresurs@inbox.ru

**ПРОЕКТ МЕЖЕВАНИЯ ТЕРРИТОРИИ В ЦЕЛЯХ
ОБЕСПЕЧЕНИЯ ИНЖЕНЕРНОЙ И ТРАНСПОРТНОЙ
ИНФРАСТРУКТУРОЙ ЗЕМЕЛЬНЫХ УЧАСТКОВ,
ПРЕДОСТАВЛЕННЫХ ДЛЯ ИНДИВИДУАЛЬНОГО
ЖИЛИЩНОГО СТРОИТЕЛЬСТВА В П. НОВЫЙ
НОВОАВАЧИНСКОГО СЕЛЬСКОГО ПОСЕЛЕНИЯ
ЕЛИЗОВСКОГО МУНИЦИПАЛЬНОГО РАЙОНА
КАМЧАТСКОГО КРАЯ, В ГРАНИЦАХ КАДАСТРОВЫХ
КВАРТАЛОВ 41:05:0101066, 41:05:0101067, 41:05:0101076**

ТОМ II. МАТЕРИАЛЫ ПО ОБОСНОВАНИЮ ПРОЕКТА МЕЖЕВАНИЯ
ТЕРРИТОРИИ
РАЗДЕЛ 3. МАТЕРИАЛЫ ПО ОБОСНОВАНИЮ ПРОЕКТА МЕЖЕВАНИЯ
ТЕРРИТОРИИ. ГРАФИЧЕСКАЯ ЧАСТЬ

ШИФР: 30R/2/21

«РЕСУРС»

ОГРН 1187456041211 ИНН/КПП 7453324197/745301001, р. сч. 40702810272000029835 в Челябинском отделении № 8597 ПАО Сбербанк, к. сч. 30101810700000000602 БИК 047501602
Юр. адрес: 454080, г. Челябинск, пос. Мелькомбинат 2, уч. 1, 39-65, тел. 89049787133,
mpkresurs@inbox.ru

**ПРОЕКТ МЕЖЕВАНИЯ ТЕРРИТОРИИ В ЦЕЛЯХ
ОБЕСПЕЧЕНИЯ ИНЖЕНЕРНОЙ И ТРАНСПОРТНОЙ
ИНФРАСТРУКТУРОЙ ЗЕМЕЛЬНЫХ УЧАСТКОВ,
ПРЕДОСТАВЛЕННЫХ ДЛЯ ИНДИВИДУАЛЬНОГО
ЖИЛИЩНОГО СТРОИТЕЛЬСТВА В П. НОВЫЙ
НОВОАВАЧИНСКОГО СЕЛЬСКОГО ПОСЕЛЕНИЯ
ЕЛИЗОВСКОГО МУНИЦИПАЛЬНОГО РАЙОНА
КАМЧАТСКОГО КРАЯ, В ГРАНИЦАХ КАДАСТРОВЫХ
КВАРТАЛОВ 41:05:0101066, 41:05:0101067, 41:05:0101076**

ТОМ II. МАТЕРИАЛЫ ПО ОБОСНОВАНИЮ ПРОЕКТА МЕЖЕВАНИЯ
ТЕРРИТОРИИ
РАЗДЕЛ 3. МАТЕРИАЛЫ ПО ОБОСНОВАНИЮ ПРОЕКТА МЕЖЕВАНИЯ
ТЕРРИТОРИИ. ГРАФИЧЕСКАЯ ЧАСТЬ

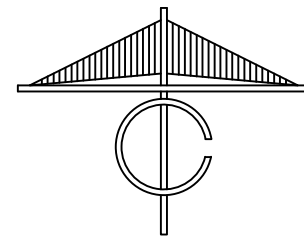
ШИФР: 30R/2/21

Заказчик: Администрация Новоавачинского сельского поселения Елизовского
муниципального района Камчатского края

ДИРЕКТОР

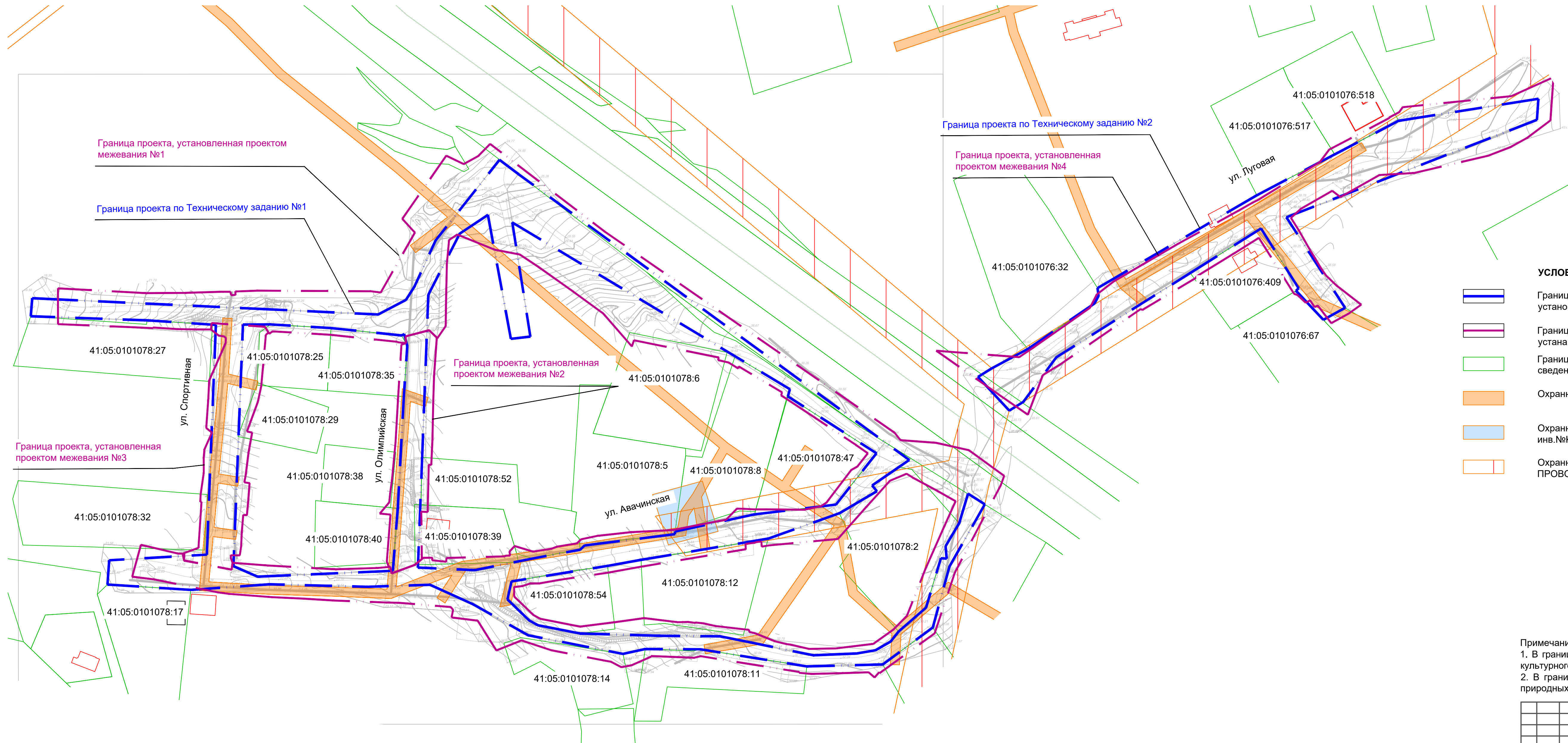


Е. П. ЛЕВАШОВ



ПРОЕКТ МЕЖЕВАНИЯ ТЕРРИТОРИИ В ЦЕЛЯХ ОБЕСПЕЧЕНИЯ ИНЖЕНЕРНОЙ И ТРАНСПОРТНОЙ ИНФРАСТРУКТУРОЙ ЗЕМЕЛЬНЫХ УЧАСТКОВ, ПРЕДОСТАВЛЕННЫХ ДЛЯ ИНДИВИДУАЛЬНОГО ЖИЛИЩНОГО СТРОИТЕЛЬСТВА В П. НОВЫЙ НОВОАВАЧИНСКОГО СЕЛЬСКОГО ПОСЕЛЕНИЯ ЕЛИЗОВСКОГО МУНИЦИПАЛЬНОГО РАЙОНА КАМЧАТСКОГО КРАЯ, В ГРАНИЦАХ КАДАСТРОВЫХ КВАРТАЛОВ 41:05:0101076, 41:05:0101077, 41:05:0101078

ГРАНИЦЫ СУЩЕСТВУЮЩИХ ЗЕМЕЛЬНЫХ УЧАСТКОВ, ГРАНИЦЫ ЗОН С ОСОБЫМИ УСЛОВИЯМИ ИСПОЛЬЗОВАНИЯ ТЕРРИТОРИЙ, МЕСТОПОЛОЖЕНИЕ СУЩЕСТВУЮЩИХ ОБЪЕКТОВ КАПИТАЛЬНОГО СТРОИТЕЛЬСТВА, ГРАНИЦЫ ОСОБО ОХРАНЯЕМЫХ ПРИРОДНЫХ ТЕРРИТОРИЙ, ГРАНИЦЫ ТЕРРИТОРИЙ ОБЪЕКТОВ КУЛЬТУРНОГО НАСЛЕДИЯ (КАМЧАТСКИЙ КРАЙ, ЕЛИЗОВСКИЙ РАЙОН, П. НОВЫЙ, УЛ. АВАЧИНСКАЯ, УЛ. ОЛИМПИЙСКАЯ, УЛ. СПОРТИВНАЯ, УЛ. ЛУГОВАЯ)

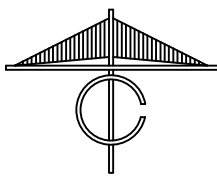


- УСЛОВНЫЕ ОБОЗНАЧЕНИЯ**
- Граница территории, отношении которой осуществляется подготовка проекта межевания, установленная в техническом задании
 - Граница территории, отношении которой осуществляется подготовка проекта межевания, устанавливаемая проектом планировки территории
 - Границы существующих земельных участков, сведения о которых соответствуют сведениям из Единого государственного реестра недвижимости
 - Охранная зона объекта «ВЛЭП 0.4 КВ НА ДЕРЕВ.ОПОРАХ НЕ, инв.№К51-000013548»
 - Охранная зона объекта электросетевого хозяйства КТПН 20-01 С ТР-РОМ 400КВ С/Х, инв.№К51-000269841
 - Охранная зона с особыми условиями использования территории «ВЛ 10 КВ С ПРОВОДОМ АС 70, инв.№К51-000013790»

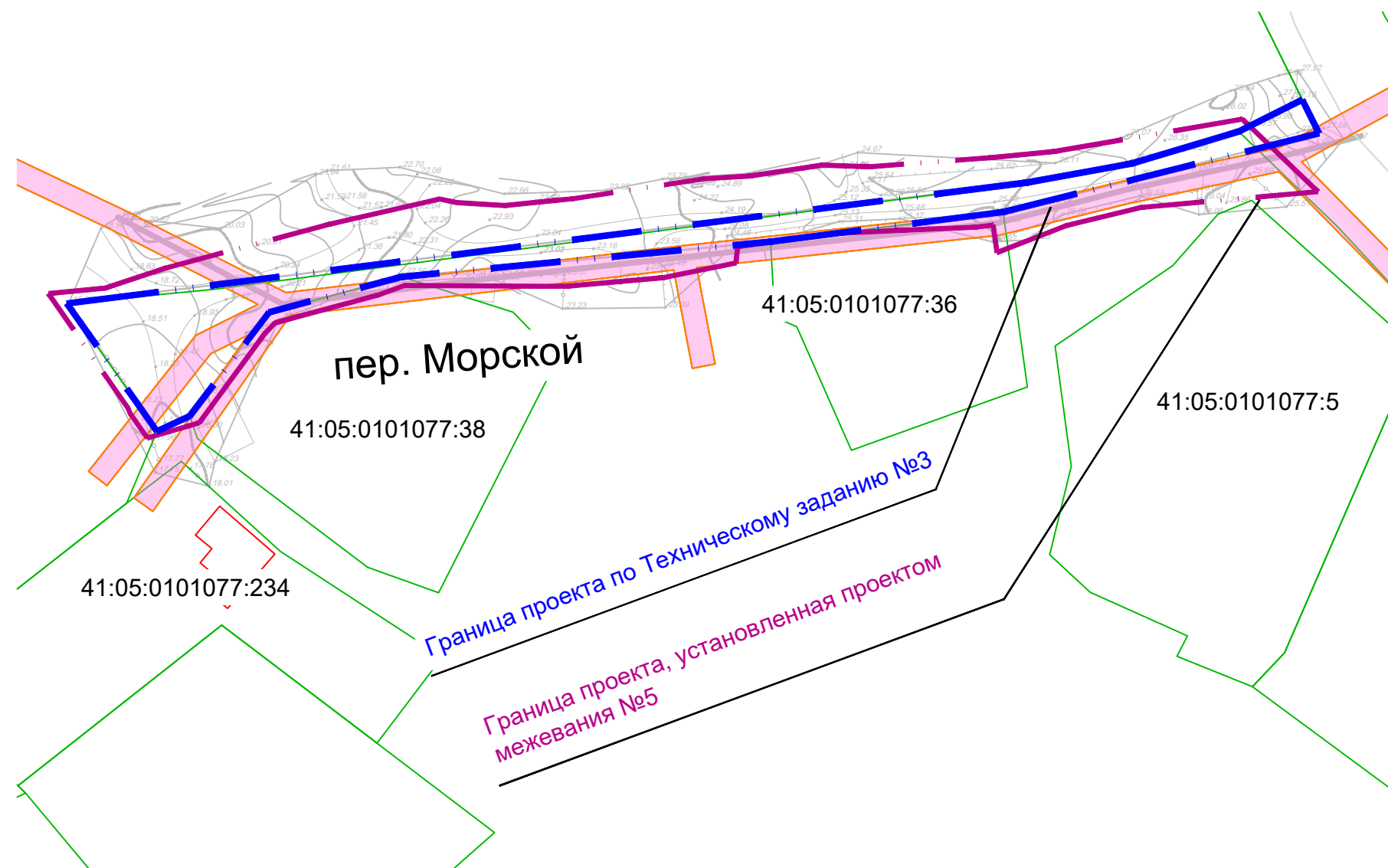
Примечание

- В границах проекта планировки территории отсутствуют границы территории объектов культурного наследия.
- В границах проекта планировки территории отсутствуют границы особо охраняемых природных территорий, границы лесничеств.





30R/2/21					
ПРОЕКТ МЕЖЕВАНИЯ ТЕРРИТОРИИ В ЦЕЛЯХ ОБЕСПЕЧЕНИЯ ИНЖЕНЕРНОЙ И ТРАНСПОРТНОЙ ИНФРАСТРУКТУРОЙ ЗЕМЕЛЬНЫХ УЧАСТКОВ, ПРЕДОСТАВЛЕННЫХ ДЛЯ ИНДИВИДУАЛЬНОГО ЖИЛИЩНОГО СТРОИТЕЛЬСТВА В П. НОВЫЙ НОВОАВАЧИНСКОГО СЕЛЬСКОГО ПОСЕЛЕНИЯ ЕЛИЗОВСКОГО МУНИЦИПАЛЬНОГО РАЙОНА КАМЧАТСКОГО КРАЯ, В ГРАНИЦАХ КАДАСТРОВЫХ КВАРТАЛОВ 41:05:0101076, 41:05:0101077, 41:05:0101078					
Изм.	№уч.	Лист	№док.	Подпись	Дата
ГИП	Левашова Д.С.				
Разработал	Федякова А.А.				
МАТЕРИАЛЫ ПО ОБОСНОВАНИЮ			Стадия	Лист	Листов
			ПМТ	1	4
ГРАНИЦЫ СУЩЕСТВУЮЩИХ ЗЕМЕЛЬНЫХ УЧАСТКОВ, ГРАНИЦЫ ЗОН С ОСОБЫМИ УСЛОВИЯМИ ИСПОЛЬЗОВАНИЯ ТЕРРИТОРИЙ, МЕСТОПОЛОЖЕНИЕ СУЩЕСТВУЮЩИХ ОБЪЕКТОВ КАПИТАЛЬНОГО СТРОИТЕЛЬСТВА, ГРАНИЦЫ ОСОБО ОХРАНЯЕМЫХ ПРИРОДНЫХ ТЕРРИТОРИЙ, ГРАНИЦЫ ТЕРРИТОРИЙ ОБЪЕКТОВ КУЛЬТУРНОГО НАСЛЕДИЯ (КАМЧАТСКИЙ КРАЙ, ЕЛИЗОВСКИЙ РАЙОН, П. НОВЫЙ, УЛ. АВАЧИНСКАЯ, УЛ. ОЛИМПИЙСКАЯ, УЛ. СПОРТИВНАЯ, УЛ. ЛУГОВАЯ)					
МПК "РЕСУРС"					



ПРОЕКТ МЕЖЕВАНИЯ ТЕРРИТОРИИ В ЦЕЛЯХ ОБЕСПЕЧЕНИЯ ИНЖЕНЕРНОЙ И ТРАНСПОРТНОЙ ИНФРАСТРУКТУРОЙ ЗЕМЕЛЬНЫХ УЧАСТКОВ, ПРЕДОСТАВЛЕННЫХ ДЛЯ ИНДИВИДУАЛЬНОГО ЖИЛИЩНОГО СТРОИТЕЛЬСТВА В П. НОВЫЙ НОВОАВАЧИНСКОГО СЕЛЬСКОГО ПОСЕЛЕНИЯ ЕЛИЗОВСКОГО МУНИЦИПАЛЬНОГО РАЙОНА КАМЧАТСКОГО КРАЯ, В ГРАНИЦАХ КАДАСТРОВЫХ КВАРТАЛОВ 41:05:0101076, 41:05:0101077, 41:05:0101078 ГРАНИЦЫ СУЩЕСТВУЮЩИХ ЗЕМЕЛЬНЫХ УЧАСТКОВ, ГРАНИЦЫ ЗОН С ОСОБЫМИ УСЛОВИЯМИ ИСПОЛЬЗОВАНИЯ ТЕРРИТОРИЙ, МЕСТОПОЛОЖЕНИЕ СУЩЕСТВУЮЩИХ ОБЪЕКТОВ КАПИТАЛЬНОГО СТРОИТЕЛЬСТВА, ГРАНИЦЫ ОСОБО ОХРАНЯЕМЫХ ПРИРОДНЫХ ТЕРРИТОРИЙ, ГРАНИЦЫ ТЕРРИТОРИЙ ОБЪЕКТОВ КУЛЬТУРНОГО НАСЛЕДИЯ (КАМЧАТСКИЙ КРАЙ, ЕЛИЗОВСКИЙ РАЙОН, П. НОВЫЙ, ПЕР. МОРСКОЙ)



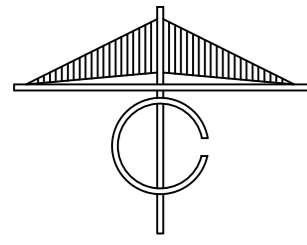
УСЛОВНЫЕ ОБОЗНАЧЕНИЯ

-  Граница территории, отношении которой осуществляется подготовка проекта межевания, установленная в техническом задании
-  Граница территории, отношении которой осуществляется подготовка проекта межевания, устанавливаемая проектом планировки территории
-  Границы существующих земельных участков, сведения о которых соответствуют сведениям из Единого государственного реестра недвижимости
-  Охранная зона объекта ВЛЭП 0.4 КВ ТП-17-1, инв.№К51-000013591

Примечание

1. В границах проекта планировки территории отсутствуют границы территории объектов культурного наследия.
2. В границах проекта планировки территории отсутствуют границы особо охраняемых природных территорий, границы лесничеств.

						30R/2/21			
						ПРОЕКТ МЕЖЕВАНИЯ ТЕРРИТОРИИ В ЦЕЛЯХ ОБЕСПЕЧЕНИЯ ИНЖЕНЕРНОЙ И ТРАНСПОРТНОЙ ИНФРАСТРУКТУРОЙ ЗЕМЕЛЬНЫХ УЧАСТКОВ, ПРЕДОСТАВЛЕННЫХ ДЛЯ ИНДИВИДУАЛЬНОГО ЖИЛИЩНОГО СТРОИТЕЛЬСТВА В П. НОВЫЙ НОВОАВАЧИНСКОГО СЕЛЬСКОГО ПОСЕЛЕНИЯ ЕЛИЗОВСКОГО МУНИЦИПАЛЬНОГО РАЙОНА КАМЧАТСКОГО КРАЯ, В ГРАНИЦАХ КАДАСТРОВЫХ КВАРТАЛОВ 41:05:0101076, 41:05:0101077, 41:05:0101078			
Изм.	№уч.	Лист	№док.	Подпись	Дата	МАТЕРИАЛЫ ПО ОБОСНОВАНИЮ	Стадия	Лист	Листов
							ПМТ	2	4
						ГРАНИЦЫ СУЩЕСТВУЮЩИХ ЗЕМЕЛЬНЫХ УЧАСТКОВ, ГРАНИЦЫ ЗОН С ОСОБЫМИ УСЛОВИЯМИ ИСПОЛЬЗОВАНИЯ ТЕРРИТОРИЙ, МЕСТОПОЛОЖЕНИЕ СУЩЕСТВУЮЩИХ ОБЪЕКТОВ КАПИТАЛЬНОГО СТРОИТЕЛЬСТВА, ГРАНИЦЫ ОСОБО ОХРАНЯЕМЫХ ПРИРОДНЫХ ТЕРРИТОРИЙ, ГРАНИЦЫ ТЕРРИТОРИЙ ОБЪЕКТОВ КУЛЬТУРНОГО НАСЛЕДИЯ(КАМЧАТСКИЙ КРАЙ, ЕЛИЗОВСКИЙ РАЙОН, П. НОВЫЙ, ПЕР. МОРСКОЙ) М1:1000			
						МПК "РЕСУРС"			








ПРОЕКТ МЕЖЕВАНИЯ ТЕРРИТОРИИ В ЦЕЛЯХ ОБЕСПЕЧЕНИЯ ИНЖЕНЕРНОЙ И ТРАНСПОРТНОЙ ИНФРАСТРУКТУРОЙ ЗЕМЕЛЬНЫХ УЧАСТКОВ, ПРЕДОСТАВЛЕННЫХ ДЛЯ ИНДИВИДУАЛЬНОГО ЖИЛИЩНОГО СТРОИТЕЛЬСТВА В П. НОВЫЙ НОВОАВАЧИНСКОГО СЕЛЬСКОГО ПОСЕЛЕНИЯ ЕЛИЗОВСКОГО МУНИЦИПАЛЬНОГО РАЙОНА КАМЧАТСКОГО КРАЯ, В ГРАНИЦАХ КАДАСТРОВЫХ КВАРТАЛОВ 41:05:0101076, 41:05:0101077, 41:05:0101078

ГРАНИЦЫ СУЩЕСТВУЮЩИХ ЗЕМЕЛЬНЫХ УЧАСТКОВ, ГРАНИЦЫ ЗОН С ОСОБЫМИ УСЛОВИЯМИ ИСПОЛЬЗОВАНИЯ ТЕРРИТОРИЙ, МЕСТОПОЛОЖЕНИЕ СУЩЕСТВУЮЩИХ ОБЪЕКТОВ КАПИТАЛЬНОГО СТРОИТЕЛЬСТВА, ГРАНИЦЫ ОСОБО ОХРАНЯЕМЫХ ПРИРОДНЫХ ТЕРРИТОРИЙ, ГРАНИЦЫ ТЕРРИТОРИЙ ОБЪЕКТОВ КУЛЬТУРНОГО НАСЛЕДИЯ (КАМЧАТСКИЙ КРАЙ, ЕЛИЗОВСКИЙ РАЙОН, П. НОВЫЙ, УЛ. САХАЛИНСКАЯ)



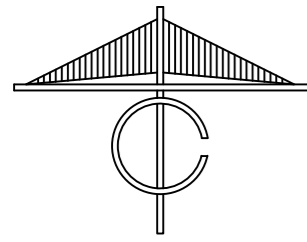
УСЛОВНЫЕ ОБОЗНАЧЕНИЯ

-  Граница территории, отношении которой осуществляется подготовка проекта межевания, установленная в техническом задании
-  Граница территории, отношении которой осуществляется подготовка проекта межевания, устанавливаемая проектом планировки территории
-  Границы существующих земельных участков, сведения о которых соответствуют сведениям из Единого государственного реестра недвижимости
-  Охранная зона объекта «ВЛЭП 0.4 КВ НА ДЕРЕВ.ОПОРАХ НЕ, инв.№К51-000013548»
-  Охранная зона с особыми условиями использования территории «ВЛ 10 КВ С ПРОВОДОМ АС 70, инв.№К51-000013790»

Примечание

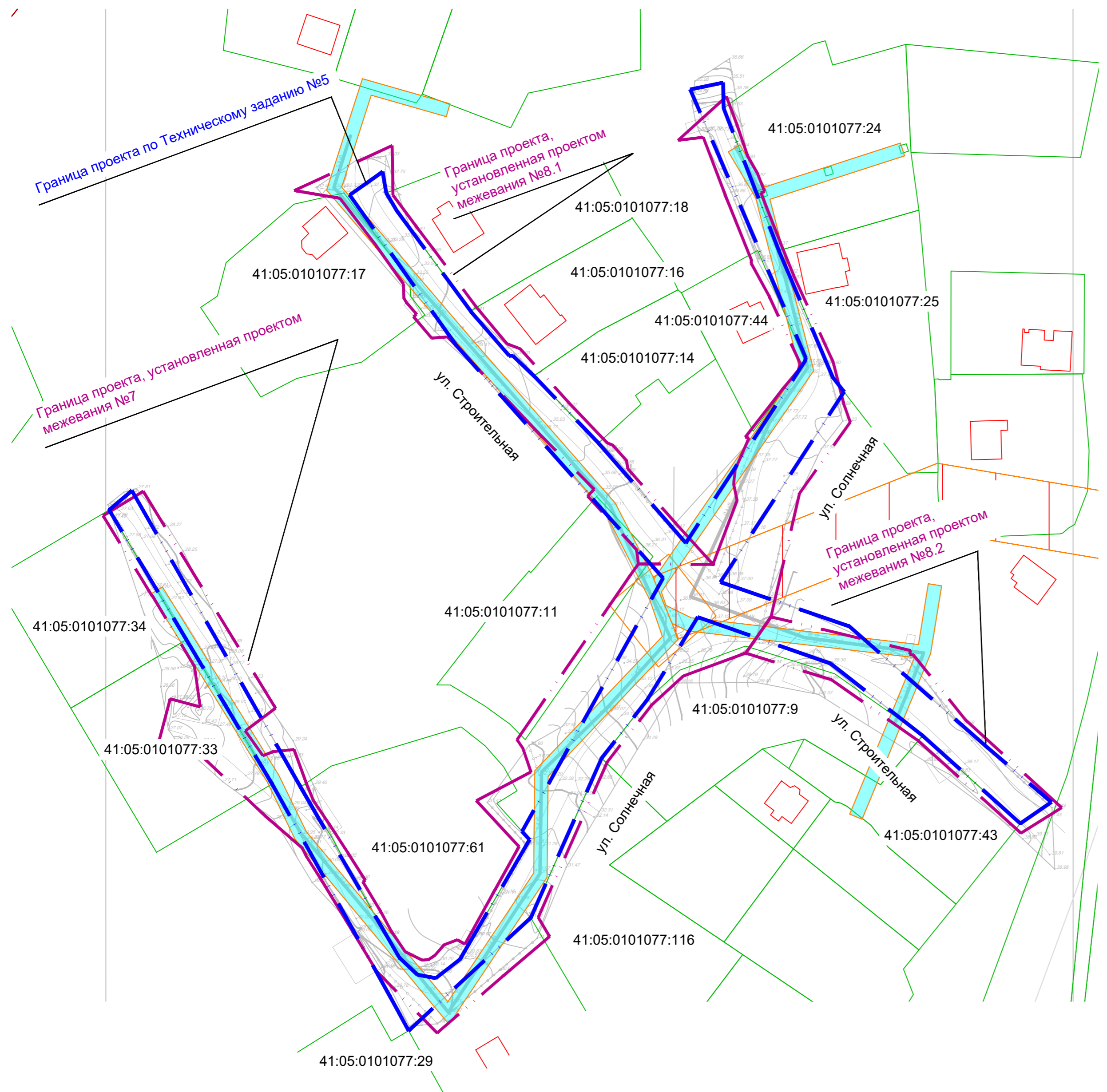
1. В границах проекта планировки территории отсутствуют границы территории объектов культурного наследия.
2. В границах проекта планировки территории отсутствуют границы особо охраняемых природных территорий, границы лесничеств.

					30R/2/21					
					ПРОЕКТ МЕЖЕВАНИЯ ТЕРРИТОРИИ В ЦЕЛЯХ ОБЕСПЕЧЕНИЯ ИНЖЕНЕРНОЙ И ТРАНСПОРТНОЙ ИНФРАСТРУКТУРОЙ ЗЕМЕЛЬНЫХ УЧАСТКОВ, ПРЕДОСТАВЛЕННЫХ ДЛЯ ИНДИВИДУАЛЬНОГО ЖИЛИЩНОГО СТРОИТЕЛЬСТВА В П. НОВЫЙ НОВОАВАЧИНСКОГО СЕЛЬСКОГО ПОСЕЛЕНИЯ ЕЛИЗОВСКОГО МУНИЦИПАЛЬНОГО РАЙОНА КАМЧАТСКОГО КРАЯ, В ГРАНИЦАХ КАДАСТРОВЫХ КВАРТАЛОВ 41:05:0101076, 41:05:0101077, 41:05:0101078					
Изм.	№уч.	Лист	№док.	Подпись	Дата			Стадия	Лист	Листов
ГИП		Левашова Д.С.				МАТЕРИАЛЫ ПО ОБОСНОВАНИЮ		ПМТ	3	4
Разработал		Федякова А.А.						МПК "РЕСУРС"		
					ГРАНИЦЫ СУЩЕСТВУЮЩИХ ЗЕМЕЛЬНЫХ УЧАСТКОВ, ГРАНИЦЫ ЗОН С ОСОБЫМИ УСЛОВИЯМИ ИСПОЛЬЗОВАНИЯ ТЕРРИТОРИЙ, МЕСТОПОЛОЖЕНИЕ СУЩЕСТВУЮЩИХ ОБЪЕКТОВ КАПИТАЛЬНОГО СТРОИТЕЛЬСТВА, ГРАНИЦЫ ОСОБО ОХРАНЯЕМЫХ ПРИРОДНЫХ ТЕРРИТОРИЙ, ГРАНИЦЫ ТЕРРИТОРИЙ ОБЪЕКТОВ КУЛЬТУРНОГО НАСЛЕДИЯ (КАМЧАТСКИЙ КРАЙ, ЕЛИЗОВСКИЙ РАЙОН, П. НОВЫЙ, УЛ. САХАЛИНСКАЯ) МТ-1000					








ПРОЕКТ МЕЖЕВАНИЯ ТЕРРИТОРИИ В ЦЕЛЯХ ОБЕСПЕЧЕНИЯ ИНЖЕНЕРНОЙ И ТРАНСПОРТНОЙ ИНФРАСТРУКТУРОЙ ЗЕМЕЛЬНЫХ УЧАСТКОВ, ПРЕДОСТАВЛЕННЫХ ДЛЯ ИНДИВИДУАЛЬНОГО ЖИЛИЩНОГО СТРОИТЕЛЬСТВА В П. НОВЫЙ НОВОАВАЧИНСКОГО СЕЛЬСКОГО ПОСЕЛЕНИЯ ЕЛИЗОВСКОГО МУНИЦИПАЛЬНОГО РАЙОНА КАМЧАТСКОГО КРАЯ, В ГРАНИЦАХ КАДАСТРОВЫХ КВАРТАЛОВ 41:05:0101076, 41:05:0101077, 41:05:0101078

ГРАНИЦЫ СУЩЕСТВУЮЩИХ ЗЕМЕЛЬНЫХ УЧАСТКОВ, ГРАНИЦЫ ЗОН С ОСОБЫМИ УСЛОВИЯМИ ИСПОЛЬЗОВАНИЯ ТЕРРИТОРИЙ, МЕСТОПОЛОЖЕНИЕ СУЩЕСТВУЮЩИХ ОБЪЕКТОВ КАПИТАЛЬНОГО СТРОИТЕЛЬСТВА, ГРАНИЦЫ ОСОБО ОХРАНЯЕМЫХ ПРИРОДНЫХ ТЕРРИТОРИЙ, ГРАНИЦЫ ТЕРРИТОРИЙ ОБЪЕКТОВ КУЛЬТУРНОГО НАСЛЕДИЯ (КАМЧАТСКИЙ КРАЙ, ЕЛИЗОВСКИЙ РАЙОН, П. НОВЫЙ, УЛ. СТРОИТЕЛЬНАЯ, УЛ. СОЛНЕЧНАЯ)



УСЛОВНЫЕ ОБОЗНАЧЕНИЯ

-  Граница территории, отношении которой осуществляется подготовка проекта межевания, установленная в техническом задании
-  Граница территории, отношении которой осуществляется подготовка проекта межевания, устанавливаемая проектом планировки территории
-  Границы существующих земельных участков, сведения о которых соответствуют сведениям из Единого государственного реестра недвижимости
-  Охранная зона объекта ВЛ 04КВ ОТ ТП-18-1, инв.№К51-000137241
-  Охранная зона с особыми условиями использования территории «ВЛ 10 КВ С ПРОВОДОМ АС 70, инв.№К51-000013790»

Примечание

1. В границах проекта планировки территории отсутствуют границы территории объектов культурного наследия.
2. В границах проекта планировки территории отсутствуют границы особо охраняемых природных территорий, границы лесничеств.

					30R/2/21			
					ПРОЕКТ МЕЖЕВАНИЯ ТЕРРИТОРИИ В ЦЕЛЯХ ОБЕСПЕЧЕНИЯ ИНЖЕНЕРНОЙ И ТРАНСПОРТНОЙ ИНФРАСТРУКТУРОЙ ЗЕМЕЛЬНЫХ УЧАСТКОВ, ПРЕДОСТАВЛЕННЫХ ДЛЯ ИНДИВИДУАЛЬНОГО ЖИЛИЩНОГО СТРОИТЕЛЬСТВА В П. НОВЫЙ НОВОАВАЧИНСКОГО СЕЛЬСКОГО ПОСЕЛЕНИЯ ЕЛИЗОВСКОГО МУНИЦИПАЛЬНОГО РАЙОНА КАМЧАТСКОГО КРАЯ, В ГРАНИЦАХ КАДАСТРОВЫХ КВАРТАЛОВ 41:05:0101076, 41:05:0101077, 41:05:0101078			
Изм.	Науч.	Лист	№док.	Подпись	Дата			
ГИП	Левашова Д.С.					МАТЕРИАЛЫ ПО ОБОСНОВАНИЮ		
Разработал	Федякова А.А.					Стадия	Лист	Листов
						ПМТ	4	4
					МПК "РЕСУРС"			
					Границы существующих земельных участков, границы зон с особыми условиями использования территорий, местоположение существующих объектов капитального строительства, границы особо охраняемых природных территорий, границы территорий объектов культурного наследия (Камчатский край, Елизовский район, п. Новый, ул. Сахалинская) М1:1000			