

«РЕСУРС»

ОГРН 1187456041211 ИНН/КПП 7453324197/745301001, р. сч. 40702810272000029835 в
Челябинском отделении № 8597 ПАО Сбербанк, к. сч. 30101810700000000602 БИК 047501602
Юр. адрес: 454080, г. Челябинск, пос. Мелькомбинат 2, уч. 1, 39-65, тел. 89049787133,
mpkresurs@inbox.ru

**ПРОЕКТ МЕЖЕВАНИЯ ТЕРРИТОРИИ В ЦЕЛЯХ
ОБЕСПЕЧЕНИЯ ИНЖЕНЕРНОЙ И ТРАНСПОРТНОЙ
ИНФРАСТРУКТУРОЙ ЗЕМЕЛЬНЫХ УЧАСТКОВ,
ПРЕДОСТАВЛЕННЫХ ДЛЯ ИНДИВИДУАЛЬНОГО
ЖИЛИЩНОГО СТРОИТЕЛЬСТВА В П. КРАСНЫЙ
НОВОАВАЧИНСКОГО СЕЛЬСКОГО ПОСЕЛЕНИЯ
ЕЛИЗОВСКОГО МУНИЦИПАЛЬНОГО РАЙОНА
КАМЧАТСКОГО КРАЯ, В ГРАНИЦАХ КАДАСТРОВЫХ
КВАРТАЛОВ 41:05:0101066, 41:05:0101067, 41:05:0101076**

ТОМ I. ОСНОВНАЯ ЧАСТЬ ПРОЕКТА МЕЖЕВАНИЯ ТЕРРИТОРИИ
РАЗДЕЛ 1. ПРОЕКТ МЕЖЕВАНИЯ ТЕРРИТОРИИ. ГРАФИЧЕСКАЯ ЧАСТЬ

ШИФР: 30R/1/21

«РЕСУРС»

ОГРН 1187456041211 ИНН/КПП 7453324197/745301001, р. сч. 40702810272000029835 в
Челябинском отделении № 8597 ПАО Сбербанк, к. сч. 30101810700000000602 БИК 047501602
Юр. адрес: 454080, г. Челябинск, пос. Мелькомбинат 2, уч. 1, 39-65, тел. 89049787133,
mpkresurs@inbox.ru

**ПРОЕКТ МЕЖЕВАНИЯ ТЕРРИТОРИИ В ЦЕЛЯХ
ОБЕСПЕЧЕНИЯ ИНЖЕНЕРНОЙ И ТРАНСПОРТНОЙ
ИНФРАСТРУКТУРОЙ ЗЕМЕЛЬНЫХ УЧАСТКОВ,
ПРЕДОСТАВЛЕННЫХ ДЛЯ ИНДИВИДУАЛЬНОГО
ЖИЛИЩНОГО СТРОИТЕЛЬСТВА В П. КРАСНЫЙ
НОВОАВАЧИНСКОГО СЕЛЬСКОГО ПОСЕЛЕНИЯ
ЕЛИЗОВСКОГО МУНИЦИПАЛЬНОГО РАЙОНА
КАМЧАТСКОГО КРАЯ, В ГРАНИЦАХ КАДАСТРОВЫХ
КВАРТАЛОВ 41:05:0101066, 41:05:0101067, 41:05:0101076**

ТОМ I. ОСНОВНАЯ ЧАСТЬ ПРОЕКТА МЕЖЕВАНИЯ ТЕРРИТОРИИ
РАЗДЕЛ 1. ПРОЕКТ МЕЖЕВАНИЯ ТЕРРИТОРИИ. ГРАФИЧЕСКАЯ ЧАСТЬ

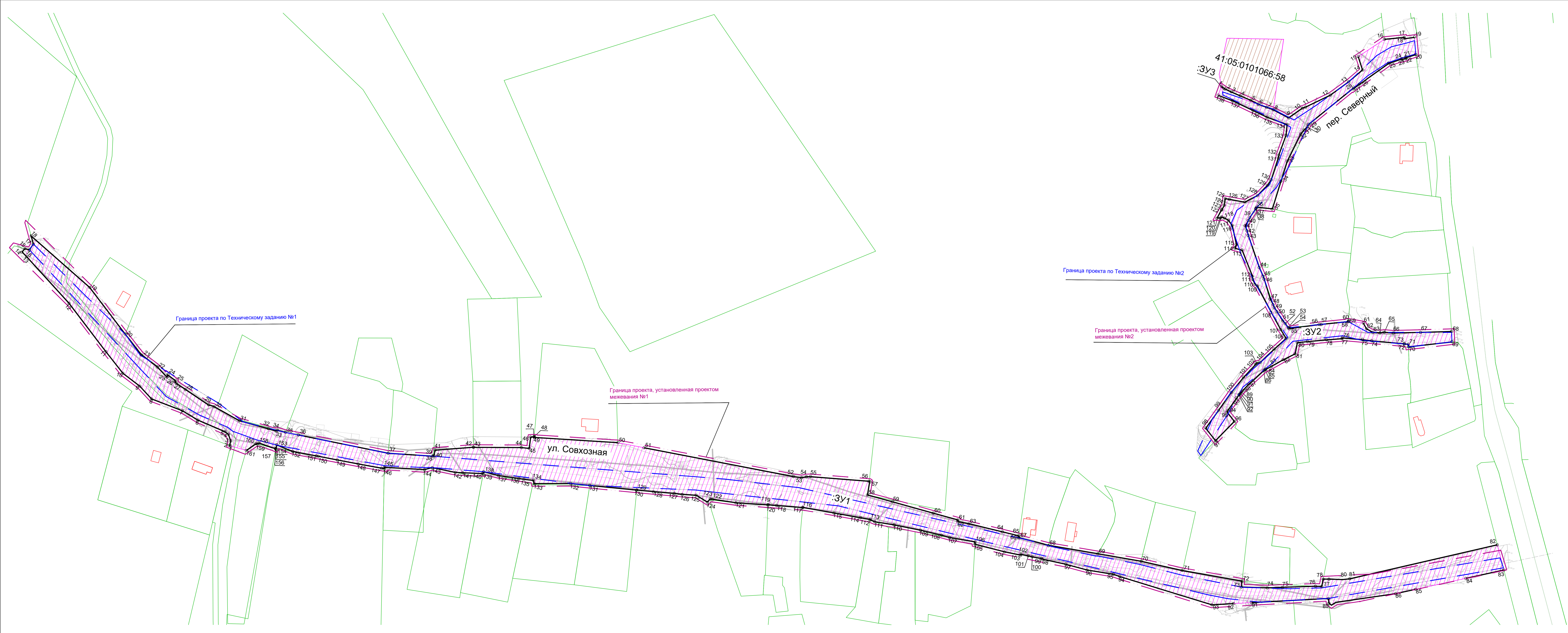
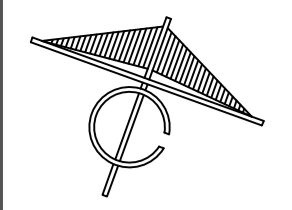
ШИФР: 30R/1/21









Заказчик: Администрация Новоавачинского сельского поселения Елизовского
муниципального района Камчатского края

ДИРЕКТОР



Е. П. ЛЕВАШОВ



- УСЛОВНЫЕ ОБОЗНАЧЕНИЯ**
-  Граница территории, отношении которой осуществляется подготовка проекта межевания, установленная в техническом задании
 -  Граница территории, отношении которой осуществляется подготовка проекта межевания, устанавливаемая проектом планировки территории
 -  Устанавливаемые красные линии
 -  Номера характерных точек устанавливаемых красных линий
 -  Границы существующих земельных участков, сведения о которых соответствуют сведениям из Единого государственного реестра недвижимости
 -  Границы образуемых земельных участков (Образование земельного участка из земель, находящихся в государственной или муниципальной собственности)
 -  Границы образуемых земельных участков (Образование земельного участка путем изъятия части земельного участка с сохранением исходного земельного участка в измененных границах)
 -  Условные номера образуемых/изымаемых земельных участков

					30R/1/21			
					ПРОЕКТ МЕЖЕВАНИЯ ТЕРРИТОРИИ В ЦЕЛЯХ ОБЕСПЕЧЕНИЯ ИНЖЕНЕРНОЙ И ТРАНСПОРТНОЙ ИНФРАСТРУКТУРОЙ ЗЕМЕЛЬНЫХ УЧАСТКОВ, ПРЕДОСТАВЛЕННЫХ ДЛЯ ИНДИВИДУАЛЬНОГО ЖИЛИЩНОГО СТРОИТЕЛЬСТВА В П. КРАСНЫЙ НОВОАВАЧИНСКОГО СЕЛЬСКОГО ПОСЕЛЕНИЯ ЕЛИЗОВСКОГО МУНИЦИПАЛЬНОГО РАЙОНА КАМЧАТСКОГО КРАЯ, В ГРАНИЦАХ КАДАСТРОВЫХ КВАРТАЛОВ 41:05:0101066, 41:05:0101067, 41:05:0101076			
Изм.	№уч.	Лист	№док.	Подпись	Дата	Страница	Лист	Листов
						1	1	10
ОСНОВНАЯ ЧАСТЬ								
Разработал: Федюнова А.А. УИП: Федюнова Д.С.								
ЧЕРТЕЖ МЕЖЕВАНИЯ ТЕРРИТОРИИ. 1 ЭТАП МЕЖЕВАНИЯ (КАМЧАТСКИЙ КРАЙ, ЕЛИЗОВСКИЙ РАЙОН, П. КРАСНЫЙ, УЛ. СОВХОЗНАЯ, ПЕР. СЕВЕРНЫЙ) М:2020						МТК "РЕСУРС" Формат А3		

ПРОЕКТ МЕЖЕВАНИЯ ТЕРРИТОРИИ В ЦЕЛЯХ ОБЕСПЕЧЕНИЯ ИНЖЕНЕРНОЙ И ТРАНСПОРТНОЙ ИНФРАСТРУКТУРОЙ ЗЕМЕЛЬНЫХ УЧАСТКОВ, ПРЕДОСТАВЛЕННЫХ ДЛЯ ИНДИВИДУАЛЬНОГО ЖИЛИЩНОГО СТРОИТЕЛЬСТВА В П. КРАСНЫЙ НОВОАВАЧИНСКОГО СЕЛЬСКОГО ПОСЕЛЕНИЯ ЕЛИЗОВСКОГО МУНИЦИПАЛЬНОГО РАЙОНА КАМЧАТСКОГО КРАЯ, В ГРАНИЦАХ КАДАСТРОВЫХ КВАРТАЛОВ 41:05:0101066, 41:05:0101067, 41:05:0101076
ПЕРЕЧЕНЬ КООРДИНАТ ХАРАКТЕРНЫХ ТОЧЕК УСТАНОВЛИВАЕМЫХ КРАСНЫХ ЛИНИЙ (КАМЧАТСКИЙ КРАЙ, ЕЛИЗОВСКИЙ РАЙОН, П. КРАСНЫЙ, УЛ. СОВХОЗНАЯ, ПЕР. СЕВЕРНЫЙ)

№ Точки	X	Y
Граница проектирования 1		
1	572057.33	1401107.29
2	572057.34	1401106.56
3	572060.99	1401106.09
4	572065.08	1401102.81
5	572066.12	1401099.62
6	572067.51	1401076.74
7	572070.23	1401063.37
8	572070.75	1401037.79
9	572076.85	1401026.05
10	572081.80	1401010.38
11	572093.82	1400991.14
12	572118.42	1400953.14
13	572141.01	1400910.35
14	572143.31	1400905.75
15	572146.42	1400906.93
16	572146.73	1400910.52
17	572152.02	1400911.83
18	572157.22	1400908.18
19	572135.20	1400964.00
20	572110.70	1401001.87
21	572100.11	1401018.83
22	572095.40	1401033.73
23	572090.41	1401043.32
24	572092.36	1401043.15
25	572090.20	1401050.34
26	572089.19	1401050.28
27	572088.41	1401051.79
28	572086.75	1401058.60
29	572081.16	1401080.67
30	572081.59	1401084.40
31	572077.86	1401107.02
32	572079.52	1401129.55
33	572079.93	1401136.43
34	572080.97	1401136.90
35	572081.48	1401143.57
36	572082.94	1401153.60
37	572093.10	1401223.21
38	572102.69	1401256.64
39	572103.04	1401256.55
40	572103.25	1401257.27
41	572107.60	1401256.51
42	572119.72	1401283.56
43	572119.64	1401283.59
44	572131.99	1401318.38
45	572133.44	1401324.30
46	572141.95	1401322.37
47	572142.96	1401324.67
48	572143.01	1401324.89

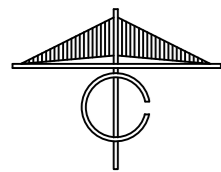
49	572142.67	1401324.98
50	572160.72	1401387.03
51	572163.89	1401407.30
52	572181.97	1401522.91
53	572183.30	1401529.25
54	572185.29	1401532.55
55	572186.32	1401535.19
56	572198.42	1401579.37
57	572198.38	1401579.51
58	572188.00	1401581.43
59	572189.56	1401600.82
60	572191.99	1401633.86
61	572193.51	1401653.35
62	572192.45	1401653.70
63	572193.62	1401662.33
64	572196.40	1401687.67
65	572197.90	1401701.59
66	572196.71	1401701.93
67	572196.66	1401701.99
68	572198.81	1401725.65
69	572205.58	1401763.63
70	572211.37	1401796.76
71	572215.49	1401829.39
72	572223.37	1401875.06
73	572218.98	1401876.35
74	572224.88	1401894.64
75	572229.25	1401905.52
76	572238.82	1401929.63
77	572240.26	1401934.34
78	572246.01	1401933.45
79	572247.54	1401937.67
80	572250.68	1401947.53
81	572253.19	1401952.67
82	572316.25	1402050.65
83	572299.73	1402061.94
84	572283.79	1402036.56
85	572262.77	1402003.10
86	572254.34	1401989.68
87	572232.56	1401948.77
88	572229.32	1401946.24
89	572230.14	1401943.84
90	572233.39	1401942.29
91	572210.29	1401887.69
92	572204.90	1401874.96
93	572198.36	1401859.48
94	572194.77	1401784.89
95	572194.72	1401779.81

96	572191.01	1401760.14
97	572189.55	1401742.61
98	572187.21	1401724.85
99	572187.32	1401723.93
100	572186.22	1401716.93
101	572185.92	1401713.74
102	572185.07	1401707.95
103	572184.41	1401707.96
104	572182.60	1401695.45
105	572180.44	1401672.06
106	572182.12	1401671.56
107	572178.63	1401651.89
108	572178.15	1401645.44
109	572176.37	1401629.21
110	572173.30	1401608.51
111	572170.55	1401593.68
112	572170.77	1401589.85
113	572170.96	1401589.80
114	572169.72	1401582.45
115	572166.26	1401561.87
116	572162.12	1401537.82
117	572162.01	1401537.85
118	572155.87	1401515.52
119	572154.98	1401512.00
120	572154.86	1401511.91
121	572148.12	1401488.36
122	572144.51	1401470.49
123	572144.09	1401468.52
124	572141.07	1401467.36
125	572143.12	1401457.50
126	572140.10	1401447.05
127	572138.74	1401441.21
128	572134.47	1401425.19
129	572131.39	1401413.14
130	572131.35	1401413.05
131	572122.47	1401377.96
132	572118.85	1401363.40
133	572109.21	1401336.93
134	572111.38	1401335.82
135	572109.72	1401328.63
136	572108.80	1401324.08
137	572105.74	1401308.99
138	572104.67	1401297.35
139	572103.16	1401297.59
140	572102.94	1401296.63
141	572098.33	1401282.04
142	572096.79	1401276.99
143	572094.28	1401259.07
144	572090.82	1401254.01
145	572081.97	1401224.25
146	572080.96	1401224.59

147	572080.53	1401222.04
148	572077.58	1401204.47
149	572074.78	1401186.77
150	572072.74	1401173.63
151	572072.44	1401172.02
152	572069.50	1401153.45
153	572070.08	1401140.57
154	572066.84	1401140.88
155	572066.84	1401140.73
156	572067.20	1401140.67
157	572066.84	1401137.41
158	572066.87	1401127.13
159	572065.62	1401126.21
160	572065.51	1401125.18
161	572058.13	1401119.94
Граница проектирования 2		
1	572576.01	1401731.30
2	572575.09	1401734.62
3	572574.57	1401739.76
4	572574.14	1401747.09
5	572573.63	1401756.05
6	572572.81	1401762.50
7	572572.69	1401769.48
8	572572.61	1401774.88
9	572570.75	1401788.14
10	572581.35	1401795.56
11	572583.03	1401797.66
12	572598.12	1401812.48
13	572612.23	1401822.04
14	572624.72	1401829.23
15	572633.31	1401822.62
16	572652.60	1401837.04
17	572659.19	1401850.93
18	572658.30	1401851.39
19	572661.86	1401858.35
20	572649.81	1401863.81
21	572644.81	1401857.30
22	572644.37	1401857.55
23	572642.64	1401855.15
24	572642.94	1401854.84
25	572636.24	1401846.45
26	572613.41	1401830.66
27	572609.09	1401827.80
28	572609.50	1401827.44
29	572571.24	1401804.27
30	572569.06	1401804.08
31	572566.13	1401802.61
32	572562.25	1401801.17
33	572539.07	1401798.53

34	572523.03	1401799.14
35	572500.70	1401800.13
36	572497.84	1401788.42
37	572496.85	1401788.12
38	572496.65	1401788.14
39	572488.64	1401786.07
40	572486.09	1401785.83
41	572481.49	1401784.88
42	572478.32	1401787.45
43	572475.36	1401789.56
44	572454.89	1401805.88
45	572449.58	1401811.03
46	572447.85	1401812.45
47	572434.88	1401822.10
48	572431.67	1401825.71
49	572429.70	1401827.32
50	572427.54	1401830.34
51	572422.53	1401836.79
52	572421.05	1401839.42
53	572418.81	1401842.56
54	572419.03	1401843.03
55	572418.58	1401843.83
56	572428.78	1401863.44
57	572429.61	1401865.11
58	572438.88	1401884.45
59	572439.26	1401884.35
60	572439.40	1401884.62
61	572441.82	1401895.66
62	572438.40	1401899.61
63	572437.53	1401905.14
64	572439.09	1401910.41
65	572440.60	1401913.39
66	572442.30	1401919.86
67	572449.85	1401939.35
68	572458.73	1401961.88
69	572451.25	1401964.85
70	572436.30	1401934.66
71	572438.13	1401933.92
72	572437.35	1401930.98
73	572437.44	1401930.94
74	572430.99	1401906.15
75	572429.50	1401899.42
76	572425.58	1401884.38
77	572424.97	1401884.49
78	572419.92	1401873.32
79	572413.72	1401860.05
80	572410.38	1401853.10
81	572401.68	1401854.41
82	572393.84	1401846.88




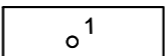





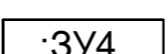
83	572385.55	1401839.67
84	572382.73	1401837.06
85	572382.23	1401836.79
86	572381.57	1401836.21
87	572366.95	1401828.42
88	572360.66	1401825.77
89	572358.67	1401825.01
90	572357.64	1401824.59
91	572357.28	1401824.49
92	572357.20	1401824.46
93	572354.00	1401823.44
94	572342.35	1401820.28
95	572341.85	1401820.16
96	572337.00	1401827.99
97	572318.11	1401819.39
98	572324.51	1401809.06
99	572340.15	1401813.51
100	572356.76	1401818.06
101	572371.06	1401823.13
102	572384.05	1401828.74
103	572384.84	1401829.01
104	572386.25	1401831.31
105	572399.19	1401837.79
106	572410.51	1401843.88
107	572415.49	1401837.66
108	572425.34	1401826.52
109	572441.00	1401809.33
110	572441.56	1401807.36
111	572444.45	1401804.29
112	572446.67	1401803.40
113	572462.84	1401789.00
114	572462.42	1401783.39
115	572465.41	1401783.45
116	572478.15	1401775.44
117	572481.01	1401771.19
118	572481.48	1401768.14
119	572481.63	1401765.41
120	572480.56	1401764.84
121	572479.81	1401762.49
122	572486.27	1401763.55
123	572486.44	14017

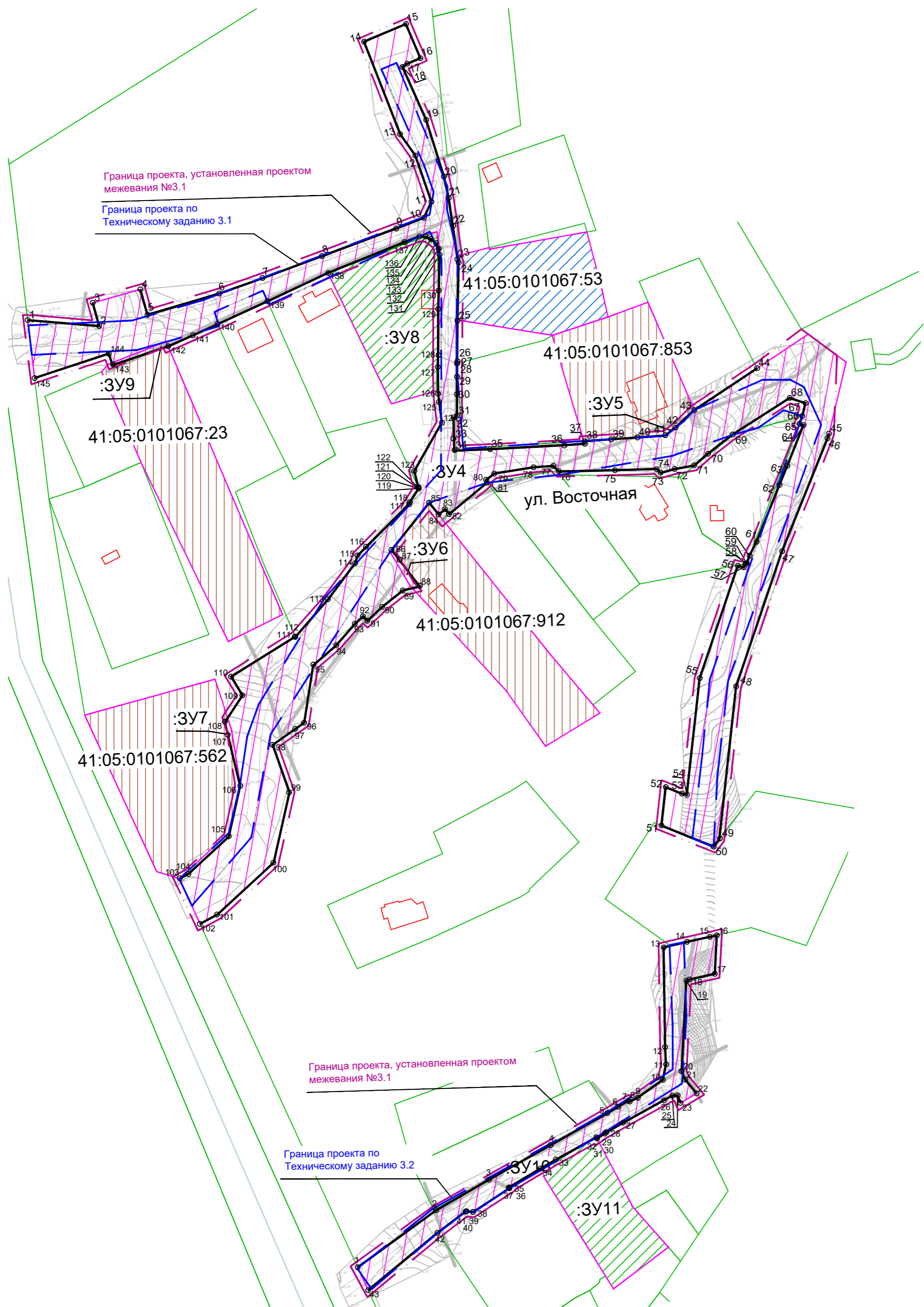


ПРОЕКТ МЕЖЕВАНИЯ ТЕРРИТОРИИ В ЦЕЛЯХ ОБЕСПЕЧЕНИЯ ИНЖЕНЕРНОЙ И ТРАНСПОРТНОЙ ИНФРАСТРУКТУРОЙ ЗЕМЕЛЬНЫХ УЧАСТКОВ, ПРЕДОСТАВЛЕННЫХ ДЛЯ ИНДИВИДУАЛЬНОГО ЖИЛИЩНОГО СТРОИТЕЛЬСТВА В П. КРАСНЫЙ НОВОАВАЧИНСКОГО СЕЛЬСКОГО ПОСЕЛЕНИЯ ЕЛИЗОВСКОГО МУНИЦИПАЛЬНОГО РАЙОНА КАМЧАТСКОГО КРАЯ, В ГРАНИЦАХ КАДАСТРОВЫХ КВАРТАЛОВ 41:05:0101066, 41:05:0101067, 41:05:0101076

ЧЕРТЕЖ МЕЖЕВАНИЯ ТЕРРИТОРИИ. 1 ЭТАП МЕЖЕВАНИЯ (КАМЧАТСКИЙ КРАЙ, ЕЛИЗОВСКИЙ РАЙОН, П. КРАСНЫЙ, УЛ. ВОСТОЧНАЯ)

УСЛОВНЫЕ ОБОЗНАЧЕНИЯ

-  Граница территории, отношении которой осуществляется подготовка проекта межевания, установленная в техническом задании
-  Граница территории, отношении которой осуществляется подготовка проекта межевания, устанавливаемая проектом планировки территории
-  Устанавливаемые красные линии
-  Номера характерных точек устанавливаемых красных линий
-  Границы существующих земельных участков, сведения о которых соответствуют сведениям из Единого государственного реестра недвижимости
-  Границы образуемых земельных участков (Образование земельного участка из земель, находящихся в государственной или муниципальной собственности)
-  Границы земельных участков (Исправление кадастровой ошибки)
-  Границы образуемых земельных участков (Образование земельного участка путем изъятия части земельного участка с сохранением исходного земельного участка в измененных границах)
-  Границы образуемых земельных участков (Образование земельного участка путем перераспределения земельного участка с землями, находящимися в государственной или муниципальной собственности)
-  Условные номера образуемых/изымаемых земельных участков



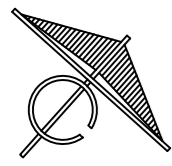
					30R/1/21			
					ПРОЕКТ МЕЖЕВАНИЯ ТЕРРИТОРИИ В ЦЕЛЯХ ОБЕСПЕЧЕНИЯ ИНЖЕНЕРНОЙ И ТРАНСПОРТНОЙ ИНФРАСТРУКТУРОЙ ЗЕМЕЛЬНЫХ УЧАСТКОВ, ПРЕДОСТАВЛЕННЫХ ДЛЯ ИНДИВИДУАЛЬНОГО ЖИЛИЩНОГО СТРОИТЕЛЬСТВА В П. КРАСНЫЙ НОВОАВАЧИНСКОГО СЕЛЬСКОГО ПОСЕЛЕНИЯ ЕЛИЗОВСКОГО МУНИЦИПАЛЬНОГО РАЙОНА КАМЧАТСКОГО КРАЯ, В ГРАНИЦАХ КАДАСТРОВЫХ КВАРТАЛОВ 41:05:0101066, 41:05:0101067, 41:05:0101076			
Изм.	№уч.	Лист	Недок.	Подпись	Дата			
ГИП	Левашова Д.С.							
Разработал	Федикова А.А.							
						Стадия	Лист	Листов
						ПМТ	2	10
						МТК "РЕСУРС"		
						М1:1000		

ПРОЕКТ МЕЖЕВАНИЯ ТЕРРИТОРИИ В ЦЕЛЯХ ОБЕСПЕЧЕНИЯ ИНЖЕНЕРНОЙ И ТРАНСПОРТНОЙ ИНФРАСТРУКТУРОЙ ЗЕМЕЛЬНЫХ УЧАСТКОВ, ПРЕДОСТАВЛЕННЫХ ДЛЯ ИНДИВИДУАЛЬНОГО ЖИЛИЩНОГО СТРОИТЕЛЬСТВА В П. КРАСНЫЙ НОВОАВАЧИНСКОГО СЕЛЬСКОГО ПОСЕЛЕНИЯ ЕЛИЗОВСКОГО МУНИЦИПАЛЬНОГО РАЙОНА КАМЧАТСКОГО КРАЯ, В ГРАНИЦАХ КАДАСТРОВЫХ КВАРТАЛОВ 41:05:0101066, 41:05:0101067, 41:05:0101076




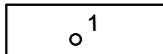





ПЕРЕЧЕНЬ КООРДИНАТ ХАРАКТЕРНЫХ ТОЧЕК УСТАНОВЛИВАЕМЫХ КРАСНЫХ ЛИНИЙ (КАМЧАТСКИЙ КРАЙ, ЕЛИЗОВСКИЙ РАЙОН, П. КРАСНЫЙ, УЛ. ВОСТОЧНАЯ)

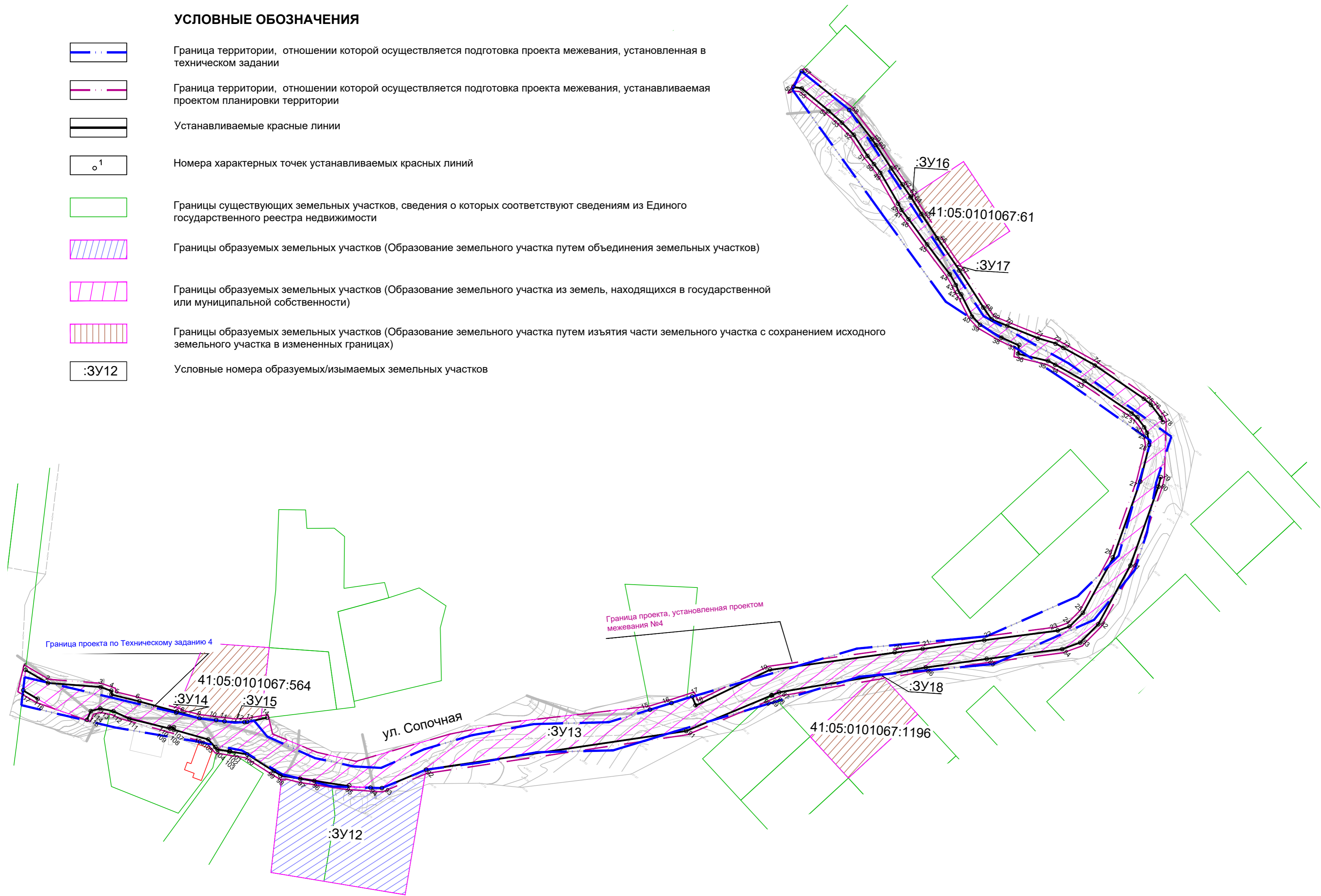
№ Точки	X	Y	29	572946.17	1401996.24	59	572870.75	1402113.19	90	572853.2	1401966.03	120	572901.01	1401980.71	5	572648.66	1402056.94	35	572618.7	1402017.19
Граница проектирования 3.1			30	572936.71	1401996.24	60	572873.9	1402114.38	91	572847.55	1401960.13	121	572901.11	1401980.78	6	572651.28	1402061.22	36	572618.31	1402017.35
1	572969.02	1401822.85	31	572930.27	1401996.27	61	572879.47	1402117.18	92	572849.35	1401958.28	122	572901.54	1401980.58	7	572653.7	1402065.45	37	572617.6	1402016.27
2	572966.64	1401851.7	32	572929.64	1401994.82	62	572902.44	1402126.43	93	572846.35	1401955.02	123	572908.09	1401978.98	8	572653.34	1402065.98	38	572608.74	1402002.69
3	572976.01	1401849.09	33	572920.85	1401995.02	63	572910.16	1402129.58	94	572837.59	1401947.42	124	572927.6	1401990.11	9	572654.98	1402069.27	39	572609.06	1402000.04
4	572981.38	1401868.36	34	572916.33	1401995.08	64	572926.59	1402136.11	95	572829.65	1401938.16	125	572935.92	1401989.02	10	572662.16	1402079.32	40	572608.91	1401999.85
5	572971.16	1401871.21	35	572916.89	1402009.53	65	572927.13	1402134.5	96	572806.38	1401934.51	126	572939.29	1401988.67	11	572668.3	1402080.6	41	572608.94	1401999.66
6	572979.73	1401900.16	36	572918.51	1402039.56	66	572930.26	1402135.68	97	572803.89	1401930.98	127	572950.14	1401988.48	12	572675.48	1402080.27	42	572600.33	1401988.3
7	572985.92	1401917.67	37	572919.06	1402047.71	67	572935.42	1402136.97	98	572797.45	1401921.8	128	572954.92	1401988.61	13	572715.64	1402079.66	43	572577.21	1401960.32
8	572994.86	1401941.7	38	572920.18	1402047.73	68	572937.59	1402130.59	99	572778.24	1401928.57	129	572973.69	1401988.62	14	572717.88	1402089.07			
9	573006.01	1401971.59	39	572920.89	1402058.52	69	572922.82	1402107.49	100	572749.84	1401922.17	130	572981.24	1401988.86	15	572719.9	1402098.29			
10	573010.33	1401982.85	40	572921.61	1402069.09	70	572915.04	1402097.44	101	572728.9	1401899.43	131	572995.33	1401989.12	16	572720.54	1402101.15			
11	573016.84	1401985.88	41	572922.37	1402080.32	71	572910.25	1402091.96	102	572725.15	1401892.45	132	572997.96	1401988.89	17	572704.98	1402100.3			
12	573035.57	1401979.36	42	572925.61	1402084.46	72	572908.85	1402084.12				133	573000.03	1401987.72	18	572702.71	1402090.14			
13	573044.09	1401973.3	43	572932.69	1402092.01	73	572907.32	1402078.5	103	572743.36	1401884.09	134	573001.73	1401985.68	19	572702.25	1402088.82			
14	573081.51	1401958.7	44	572949.57	1402117.41	74	572908.9	1402076.84	104	572745.32	1401887.73	135	573002.68	1401983.39	20	572665.55	1402086.93			
15	573088.64	1401975.59	45	572923.13	1402146.46	75	572908.39	1402059.97	105	572760.33	1401904.03	136	573002.8	1401980.9	21	572662.3	1402088.32			
16	573074.82	1401981.42	46	572921.22	1402145.85	76	572907.85	1402037.31	106	572780.87	1401908.66	137	573000.51	1401975	22	572656.71	1402092.98			
17	573072.48	1401975.89	47	572921.22	1402145.85	77	572910.16	1402035.13	107	572801.58	1401903.64	138	572988.27	1401944.5	23	572652.81	1402086.54			
18	573071.37	1401974.16	48	572821.1	1402108.94	78	572909.56	1402027.12	108	572806.61	1401902.48	139	572977.08	1401920.66	24	572655.85	1402085.32			
19	573049.91	1401983.78	49	572759.27	1402102.11	79	572907.06	1402011.29	109	572817.42	1401909.63	140	572967.43	1401899.66	25	572655.73	1402083.19			
20	573026.66	1401991.08	50	572756.32	1402099.87	80	572904.52	1402008.06	110	572825.02	1401905.03	141	572962.83	1401889.49	26	572653.94	1402079.82			
21	573018.46	1401992.82	51	572764.89	1402078.78	81	572903.34	1402008.35	111	572841.16	1401930.87	142	572958.43	1401879.61	27	572644.85	1402063.35			
22	573007.1	1401994.52	52	572780.38	1402080.49	82	572890.69	1401993.12	112	572841.01	1401930.93	143	572950.9	1401857.15	28	572640.57	1402055.86			
23	572993.6	1401996.43	53	572777.72	1402087.04	83	572892.66	1401991.46	113	572856.26	1401944.2	144	572955.48	1401855.56	29	572638.44	1402052.77			
24	572992.23	1401996.88	54	572777.29	1402089.01	84	572890.47	1401988.85	114	572870.86	1401955.12	145	572945.64	1401825.64	30	572638.98	1402052.48			
25	572968.79	1401996.4	55	572824.37	1402094.22	85	572895.28	1401985.02	115	572873.92	1401956.1	Граница проектирования 3.2			31	572638.94	1402052.42			
26	572951.6	1401996.28	56	572869.8	1402109.64	86	572876.17	1401969.83	116	572877.44	1401959.6	1	572586.44	1401956.09	32	572638.96	1402052.41			
27	572951.56	1401996.14	57	572869.15	1402111.99	87	572871.83	1401973.21	117	572894.69	1401976.85	2	572609.47	1401987.79	33	572629.91	1402036.19			
28	572949.88	1401996.27	58	572870.67	1402112.75	88	572861.42	1401981.14	118	572895.44	1401977.2	3	572621.83	1402009.09	34	572626.29	1402029.9			
						89	572859.83	1401974.4	119	572900.99	1401980.72	4	572635.8	1402033.97						

						30R/1/21					
						ПРОЕКТ МЕЖЕВАНИЯ ТЕРРИТОРИИ В ЦЕЛЯХ ОБЕСПЕЧЕНИЯ ИНЖЕНЕРНОЙ И ТРАНСПОРТНОЙ ИНФРАСТРУКТУРОЙ ЗЕМЕЛЬНЫХ УЧАСТКОВ, ПРЕДОСТАВЛЕННЫХ ДЛЯ ИНДИВИДУАЛЬНОГО ЖИЛИЩНОГО СТРОИТЕЛЬСТВА В П. КРАСНЫЙ НОВОАВАЧИНСКОГО СЕЛЬСКОГО ПОСЕЛЕНИЯ ЕЛИЗОВСКОГО МУНИЦИПАЛЬНОГО РАЙОНА КАМЧАТСКОГО КРАЯ, В ГРАНИЦАХ КАДАСТРОВЫХ КВАРТАЛОВ 41:05:0101066, 41:05:0101067, 41:05:0101076					
Изм.	№уч.	Лист	№док.	Подпись	Дата	ОСНОВНАЯ ЧАСТЬ			Стадия	Лист	Листов
									ПМТ	2.1	10
						ПЕРЕЧЕНЬ КООРДИНАТ ХАРАКТЕРНЫХ ТОЧЕК УСТАНОВЛИВАЕМЫХ КРАСНЫХ ЛИНИЙ (КАМЧАТСКИЙ КРАЙ, ЕЛИЗОВСКИЙ РАЙОН, П. КРАСНЫЙ, УЛ. ВОСТОЧНАЯ)			МПК "РЕСУРС"		



УСЛОВНЫЕ ОБОЗНАЧЕНИЯ

-  Граница территории, отношении которой осуществляется подготовка проекта межевания, установленная в техническом задании
-  Граница территории, отношении которой осуществляется подготовка проекта межевания, устанавливаемая проектом планировки территории
-  Устанавливаемые красные линии
-  Номера характерных точек устанавливаемых красных линий
-  Границы существующих земельных участков, сведения о которых соответствуют сведениям из Единого государственного реестра недвижимости
-  Границы образуемых земельных участков (Образование земельного участка путем объединения земельных участков)
-  Границы образуемых земельных участков (Образование земельного участка из земель, находящихся в государственной или муниципальной собственности)
-  Границы образуемых земельных участков (Образование земельного участка путем изъятия части земельного участка с сохранением исходного земельного участка в измененных границах)
-  Условные номера образуемых/изымаемых земельных участков



					30R/1/21			
					ПРОЕКТ МЕЖЕВАНИЯ ТЕРРИТОРИИ В ЦЕЛЯХ ОБЕСПЕЧЕНИЯ ИНЖЕНЕРНОЙ И ТРАНСПОРТНОЙ ИНФРАСТРУКТУРОЙ ЗЕМЕЛЬНЫХ УЧАСТКОВ, ПРЕДОСТАВЛЕННЫХ ДЛЯ ИНДИВИДУАЛЬНОГО ЖИЛИЩНОГО СТРОИТЕЛЬСТВА В П. КРАСНЫЙ НОВОАВАЧИНСКОГО СЕЛЬСКОГО ПОСЕЛЕНИЯ ЕЛИЗОВСКОГО МУНИЦИПАЛЬНОГО РАЙОНА КАМЧАТСКОГО КРАЯ, В ГРАНИЦАХ КАДАСТРОВЫХ КВАРТАЛОВ 41:05:0101066, 41:05:0101067, 41:05:0101076			
Изм./№уч.	Лист	Недод.	Подпись	Дата	ОСНОВНАЯ ЧАСТЬ	Стадия	Лист	Листов
ГИП	Левашова Д.С.					ПМТ	3	10
Разработал	Федякова А.А.				ЧЕРТЕЖ ПЛАНИРОВКИ ТЕРРИТОРИИ. 1 ЭТАП МЕЖЕВАНИЯ (КАМЧАТСКИЙ КРАЙ, ЕЛИЗОВСКИЙ РАЙОН, П. КРАСНЫЙ, УЛ. СОПОЧНАЯ) М1:1000			
					МТК "РЕСУРС"			

ПРОЕКТ МЕЖЕВАНИЯ ТЕРРИТОРИИ В ЦЕЛЯХ ОБЕСПЕЧЕНИЯ ИНЖЕНЕРНОЙ И ТРАНСПОРТНОЙ ИНФРАСТРУКТУРОЙ ЗЕМЕЛЬНЫХ УЧАСТКОВ, ПРЕДОСТАВЛЕННЫХ ДЛЯ ИНДИВИДУАЛЬНОГО ЖИЛИЩНОГО СТРОИТЕЛЬСТВА В П. КРАСНЫЙ НОВОАВАЧИНСКОГО СЕЛЬСКОГО ПОСЕЛЕНИЯ ЕЛИЗОВСКОГО МУНИЦИПАЛЬНОГО РАЙОНА КАМЧАТСКОГО КРАЯ, В ГРАНИЦАХ КАДАСТРОВЫХ КВАРТАЛОВ 41:05:0101066, 41:05:0101067, 41:05:0101076

ПЕРЕЧЕНЬ КООРДИНАТ ХАРАКТЕРНЫХ ТОЧЕК УСТАНОВЛИВАЕМЫХ КРАСНЫХ ЛИНИЙ КАМЧАТСКИЙ КРАЙ, ЕЛИЗОВСКИЙ РАЙОН, П. КРАСНЫЙ, УЛ. СОПОЧНАЯ)

№ Точки	X	Y
Граница проектирования 4		
1	572288.35	1402132.95
2	572291.05	1402146.25
3	572308.25	1402168.65
4	572310.6	1402174.45
5	572309.1	1402175.67
6	572316.18	1402188.82
7	572325.47	1402207.35
8	572326.19	1402208.79
9	572330.71	1402218.24
10	572335.89	1402225.91
11	572338.34	1402229.53
12	572344.95	1402237.5
13	572345.91	1402238.65
14	572355.02	1402245.19
15	572493.94	1402393.64
16	572503.76	1402399.59
17	572514.19	1402405.74
18	572512.02	1402410.29
19	572552.26	1402426.83
20	572603.47	1402470.12
21	572614.93	1402479.91
22	572640.04	1402501
23	572669.88	1402526.64
24	572675.85	1402529.88
25	572685.86	1402530.36
26	572718.32	1402522.7
27	572758.19	1402506.3

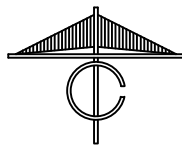
28	572775.68	1402497.01
29	572779.88	1402491.86
30	572781.05	1402488.91
31	572782.31	1402482.49
32	572782.22	1402479.1
33	572778.17	1402448.92
34	572774.05	1402430.76
35	572773.26	1402427.49
36	572765.3	1402412.76
37	572768.88	1402410.18
38	572765.91	1402400.67
39	572763.3	1402387.86
40	572763.81	1402381.5
41	572768.57	1402369.27
42	572768.85	1402367.16
43	572770.43	1402364.09
44	572772.45	1402357.87
45	572776.34	1402337.71
46	572779.69	1402321.81
47	572780.79	1402315.82
48	572782.2	1402312.18
49	572788.16	1402294.01
50	572789.28	1402288.05
51	572790.11	1402283.1
52	572793.6	1402270.11
53	572794.23	1402260.8
54	572794.19	1402251.51
55	572793.46	1402232.98
56	572791.11	1402229.5

57	572800.1	1402226.86
58	572801.89	1402259.45
59	572798.46	1402278.09
60	572797.5	1402282.47
61	572793.71	1402296.53
62	572791.24	1402306.37
63	572789.3	1402314.53
64	572789.04	1402315.64
65	572786.25	1402325.3
66	572782.33	1402340
67	572777.65	1402359.46
68	572771.39	1402382.34
69	572769.51	1402389.97
70	572772.44	1402398.29
71	572778.26	1402414.46
72	572782.68	1402423.88
73	572783.79	1402428.49
74	572788.02	1402447.14
75	572792.2	1402478.3
76	572792.34	1402483.32
77	572790.69	1402491.75
78	572789.76	1402494.08
79	572767.15	1402512.86
80	572762.44	1402515.36
81	572721.39	1402532.25
82	572686.78	1402540.42
83	572673.09	1402539.75
84	572664.18	1402534.92
85	572633.57	1402508.62

86	572608.49	1402487.55
87	572546.72	1402438.47
88	572543.1	1402436.75
89	572543.12	1402436.57
90	572542.63	1402436.52
91	572498.45	1402415.52
92	572390.99	1402326.5
93	572368.05	1402315.61
94	572364.15	1402310.96
95	572357.28	1402302.05
96	572346.95	1402286.4
97	572342.81	1402280.01
98	572337.3	1402271.5
99	572336.3	1402266.34
100	572333.67	1402250.46
101	572328.52	1402242.42
102	572328.5	1402242.32
103	572328.46	1402242.32
104	572324.92	1402236.8
105	572325.07	1402234.97
106	572325.67	1402229.71
107	572317.24	1402212.57
108	572318.16	1402211.87
109	572316.9	1402210.19
110	572316.3	1402210.64
111	572305.84	1402191.04
112	572303.21	1402182.26
113	572299.62	1402176.14
114	572295.38	1402173.29

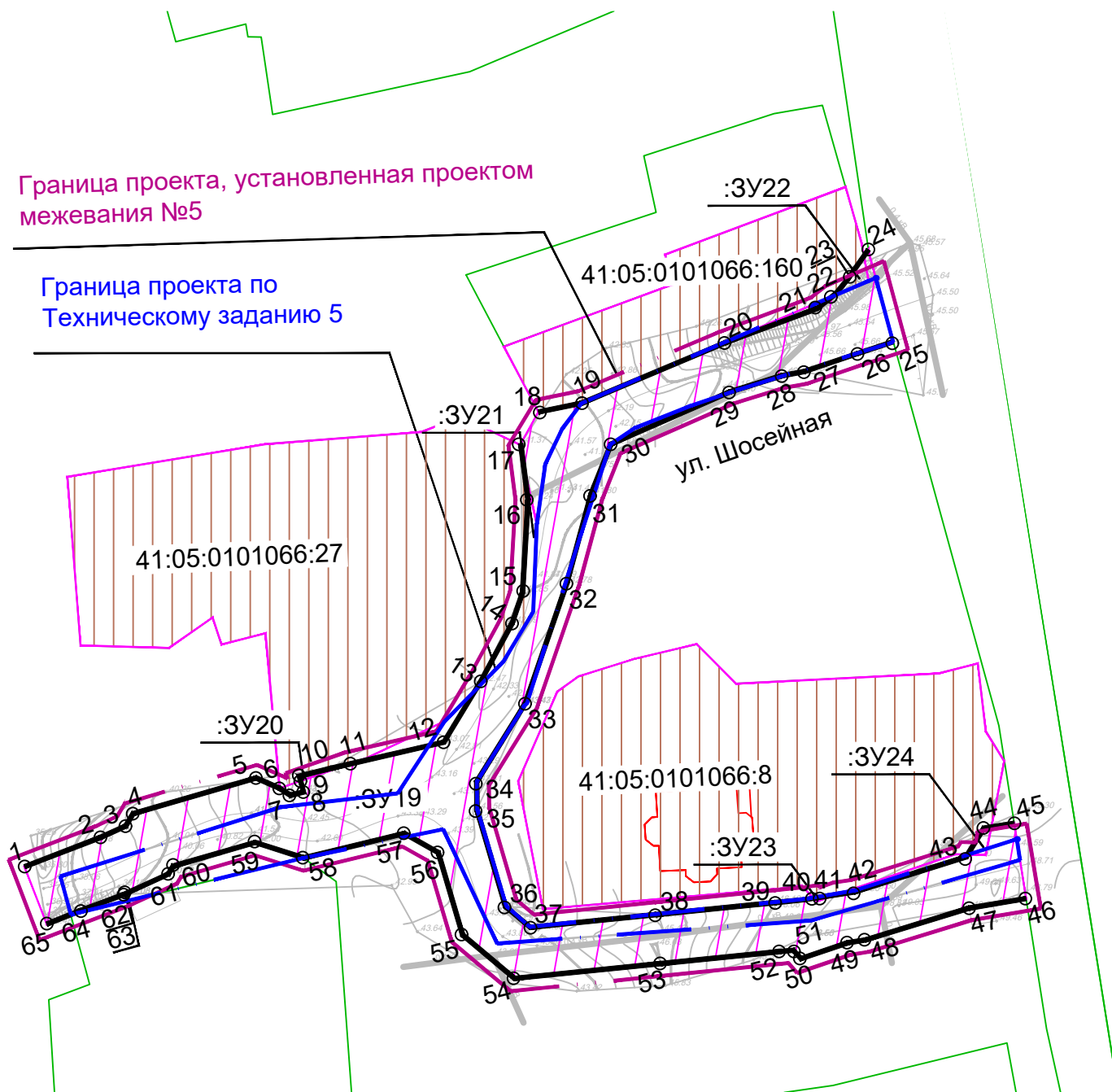
115	572290.3	1402174.9
116	572281.25	1402148.24
117	572279.42	1402139.23

						30R/1/21		
						ПРОЕКТ МЕЖЕВАНИЯ ТЕРРИТОРИИ В ЦЕЛЯХ ОБЕСПЕЧЕНИЯ ИНЖЕНЕРНОЙ И ТРАНСПОРТНОЙ ИНФРАСТРУКТУРОЙ ЗЕМЕЛЬНЫХ УЧАСТКОВ, ПРЕДОСТАВЛЕННЫХ ДЛЯ ИНДИВИДУАЛЬНОГО ЖИЛИЩНОГО СТРОИТЕЛЬСТВА В П. КРАСНЫЙ НОВОАВАЧИНСКОГО СЕЛЬСКОГО ПОСЕЛЕНИЯ ЕЛИЗОВСКОГО МУНИЦИПАЛЬНОГО РАЙОНА КАМЧАТСКОГО КРАЯ, В ГРАНИЦАХ КАДАСТРОВЫХ КВАРТАЛОВ 41:05:0101066, 41:05:0101067, 41:05:0101076		
Изм.	№уч.	Лист	№док.	Подпись	Дата			
						ОСНОВНАЯ ЧАСТЬ		
						Стадия	Лист	Листов
						ПМТ	3.1	10
						ПЕРЕЧЕНЬ КООРДИНАТ ХАРАКТЕРНЫХ ТОЧЕК УСТАНОВЛИВАЕМЫХ КРАСНЫХ ЛИНИЙ КАМЧАТСКИЙ КРАЙ, ЕЛИЗОВСКИЙ РАЙОН, П. КРАСНЫЙ, УЛ. СОПОЧНАЯ)		
						МПК "РЕСУРС"		




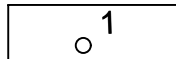



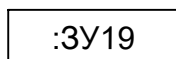


ПРОЕКТ МЕЖЕВАНИЯ ТЕРРИТОРИИ В ЦЕЛЯХ ОБЕСПЕЧЕНИЯ ИНЖЕНЕРНОЙ И ТРАНСПОРТНОЙ ИНФРАСТРУКТУРОЙ ЗЕМЕЛЬНЫХ УЧАСТКОВ, ПРЕДОСТАВЛЕННЫХ ДЛЯ ИНДИВИДУАЛЬНОГО ЖИЛИЩНОГО СТРОИТЕЛЬСТВА В П. КРАСНЫЙ НОВОАВАЧИНСКОГО СЕЛЬСКОГО ПОСЕЛЕНИЯ ЕЛИЗОВСКОГО МУНИЦИПАЛЬНОГО РАЙОНА КАМЧАТСКОГО КРАЯ, В ГРАНИЦАХ КАДАСТРОВЫХ КВАРТАЛОВ 41:05:0101066, 41:05:0101067, 41:05:0101076

ЧЕРТЕЖ ПЛАНИРОВКИ ТЕРРИТОРИИ. 1 ЭТАП МЕЖЕВАНИЯ (КАМЧАТСКИЙ КРАЙ, ЕЛИЗОВСКИЙ РАЙОН, П. КРАСНЫЙ, УЛ. ШОССЕЙНАЯ)



УСЛОВНЫЕ ОБОЗНАЧЕНИЯ

-  Граница территории, отношении которой осуществляется подготовка проекта планировки, установленная в техническом задании
-  Граница территории, отношении которой осуществляется подготовка проекта планировки, устанавливаемая проектом планировки территории
-  Устанавливаемые красные линии
-  Номера характерных точек устанавливаемых красных линий
-  Границы существующих земельных участков, сведения о которых соответствуют сведениям из Единого государственного реестра недвижимости
-  Границы образуемых земельных участков (Образование земельного участка из земель, находящихся в государственной или муниципальной собственности)
-  Границы образуемых земельных участков (Образование земельного участка путем изъятия части земельного участка с сохранением исходного земельного участка в измененных границах)
-  Условные номера образуемых/изымаемых земельных участков

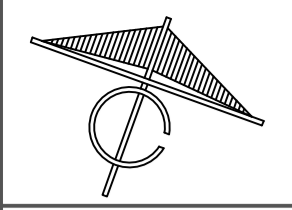
						30R/1/21		
						ПРОЕКТ МЕЖЕВАНИЯ ТЕРРИТОРИИ В ЦЕЛЯХ ОБЕСПЕЧЕНИЯ ИНЖЕНЕРНОЙ И ТРАНСПОРТНОЙ ИНФРАСТРУКТУРОЙ ЗЕМЕЛЬНЫХ УЧАСТКОВ, ПРЕДОСТАВЛЕННЫХ ДЛЯ ИНДИВИДУАЛЬНОГО ЖИЛИЩНОГО СТРОИТЕЛЬСТВА В П. КРАСНЫЙ НОВОАВАЧИНСКОГО СЕЛЬСКОГО ПОСЕЛЕНИЯ ЕЛИЗОВСКОГО МУНИЦИПАЛЬНОГО РАЙОНА КАМЧАТСКОГО КРАЯ, В ГРАНИЦАХ КАДАСТРОВЫХ КВАРТАЛОВ 41:05:0101066, 41:05:0101067, 41:05:0101076		
Изм.	№уч.	Лист	№док.	Подпись	Дата			
						ОСНОВНАЯ ЧАСТЬ		
						Стадия	Лист	Листов
						ПМТ	4	10
						ЧЕРТЕЖ ПЛАНИРОВКИ ТЕРРИТОРИИ. 1 ЭТАП МЕЖЕВАНИЯ (КАМЧАТСКИЙ КРАЙ, ЕЛИЗОВСКИЙ РАЙОН, П. КРАСНЫЙ, УЛ. ШОССЕЙНАЯ) М1:1000		
						МПК "РЕСУРС"		

№ Точки	X	Y
Граница проектирования 6		
1	572958.13	1401614.68
2	572962.89	1401627.07
3	572964.74	1401631.11
4	572966.74	1401632.33
5	572972.53	1401652.34
6	572970.88	1401656.13
7	572969.73	1401657.90
8	572970.27	1401660.01
9	572972.07	1401659.56
10	572972.85	1401659.36
11	572974.13	1401664.57
12	572978.34	1401682.85
13	572988.10	1401688.75
14	572997.67	1401693.96
15	573002.69	1401695.64
16	573017.75	1401696.51
17	573026.89	1401695.34
18	573032.02	1401698.22
19	573033.46	1401705.24
20	573043.24	1401728.53
21	573048.84	1401743.51
22	573051.27	1401746.62
23	573053.60	1401748.50
24	573058.39	1401751.89
25	573043.43	1401755.93
26	573041.52	1401750.10
27	573038.56	1401741.39
28	573037.92	1401737.81







29	573035.32	1401729.40
30	573026.82	1401710.01
31	573018.72	1401706.78
32	573004.10	1401702.82
33	572984.61	1401696.08
34	572971.94	1401688.18
35	572967.40	1401688.23
36	572951.64	1401692.87
37	572948.27	1401696.89
38	572950.35	1401717.34
39	572952.29	1401736.69
40	572952.79	1401741.55
41	572953.00	1401742.89
42	572954.03	1401749.57
43	572959.71	1401767.75
44	572964.39	1401770.64
45	572965.17	1401775.59
46	572952.94	1401777.52
47	572951.40	1401768.27
48	572946.22	1401751.38
49	572945.78	1401748.53
50	572943.19	1401740.89
51	572944.55	1401739.68
52	572944.33	1401737.50
53	572942.39	1401718.15
54	572939.97	1401694.33
55	572947.07	1401685.88
56	572960.40	1401681.95
57	572963.53	1401676.45
58	572959.55	1401660.05
59	572962.08	1401652.19

60	572958.22	1401638.85
61	572956.93	1401638.06
62	572953.68	1401630.93
63	572953.66	1401630.93
64	572950.91	1401623.58
65	572948.79	1401618.27

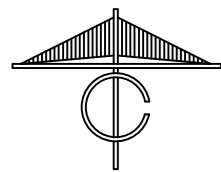
						30R/1/21		
						ПРОЕКТ МЕЖЕВАНИЯ ТЕРРИТОРИИ В ЦЕЛЯХ ОБЕСПЕЧЕНИЯ ИНЖЕНЕРНОЙ И ТРАНСПОРТНОЙ ИНФРАСТРУКТУРОЙ ЗЕМЕЛЬНЫХ УЧАСТКОВ, ПРЕДОСТАВЛЕННЫХ ДЛЯ ИНДИВИДУАЛЬНОГО ЖИЛИЩНОГО СТРОИТЕЛЬСТВА В П. КРАСНЫЙ НОВОАВАЧИНСКОГО СЕЛЬСКОГО ПОСЕЛЕНИЯ ЕЛИЗОВСКОГО МУНИЦИПАЛЬНОГО РАЙОНА КАМЧАТСКОГО КРАЯ, В ГРАНИЦАХ КАДАСТРОВЫХ КВАРТАЛОВ 41:05:0101066, 41:05:0101067, 41:05:0101076		
Изм.	№уч.	Лист	№док.	Подпись	Дата			
						ОСНОВНАЯ ЧАСТЬ		
						Стадия	Лист	Листов
						ПМТ	4.1	10
						ПЕРЕЧЕНЬ КООРДИНАТ ХАРАКТЕРНЫХ ТОЧЕК УСТАНОВЛИВАЕМЫХ КРАСНЫХ ЛИНИЙ (КАМЧАТСКИЙ КРАЙ, ЕЛИЗОВСКИЙ РАЙОН, П. КРАСНЫЙ, УЛ. ШОССЕЙНАЯ)		
						МПК "РЕСУРС"		








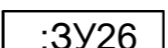
УСЛОВНЫЕ ОБОЗНАЧЕНИЯ

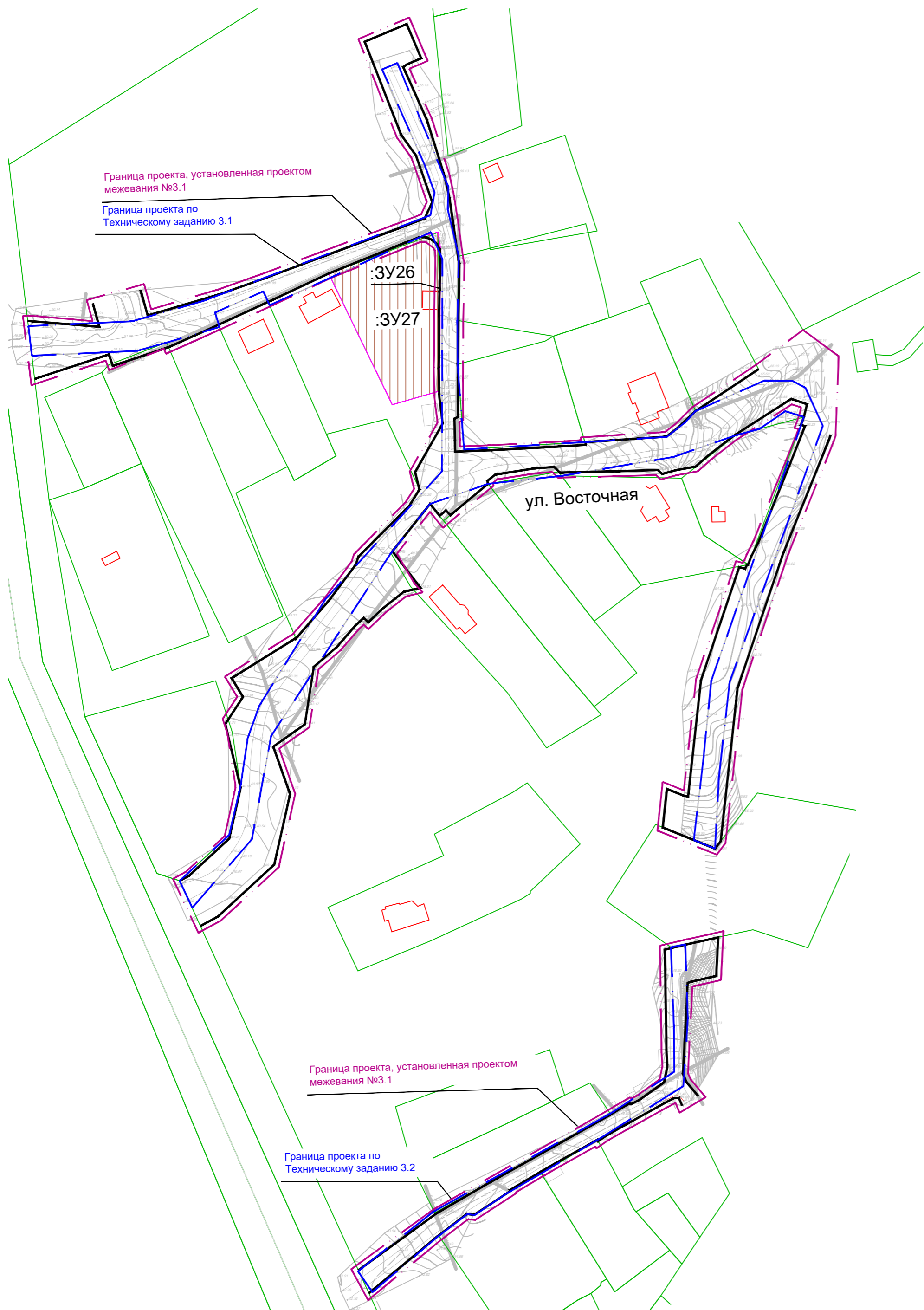
-  Граница территории, отношении которой осуществляется подготовка проекта межевания, установленная в техническом задании
-  Граница территории, отношении которой осуществляется подготовка проекта межевания, устанавливаемая проектом планировки территории
-  Устанавливаемые красные линии
-  Границы существующих земельных участков, сведения о которых соответствуют сведениям из Единого государственного реестра недвижимости
-  Границы образуемых земельных участков (Образование земельного участка путем объединения земельных участков)
-  Условные номера образуемых земельных участков

					30R/21			
					ПРОЕКТ МЕЖЕВАНИЯ ТЕРРИТОРИИ В ЦЕЛЯХ ОБЕСПЕЧЕНИЯ ИНЖЕНЕРНОЙ И ТРАНСПОРТНОЙ ИНФРАСТРУКТУРОЙ ЗЕМЕЛЬНЫХ УЧАСТКОВ, ПРЕДОСТАВЛЕННЫХ ДЛЯ ИНДИВИДУАЛЬНОГО ЖИЛИЩНОГО СТРОИТЕЛЬСТВА В П. КРАСНЫЙ НОВОАВАЧИНСКОГО СЕЛЬСКОГО ПОСЕЛЕНИЯ ЕЛИЗОВСКОГО МУНИЦИПАЛЬНОГО РАЙОНА КАМЧАТСКОГО КРАЯ, В ГРАНИЦАХ КАДАСТРОВЫХ КВАРТАЛОВ 41:05:0101066, 41:05:0101067, 41:05:0101076			
Изм.	№уч.	Лист	№док.	Подпись	Дата	Страница	Лист	Листов
						5	10	
ОСНОВНАЯ ЧАСТЬ								
ЧЕРТЕЖ МЕЖЕВАНИЯ ТЕРРИТОРИИ. 2 ЭТАП МЕЖЕВАНИЯ (КАМЧАТСКИЙ КРАЙ, ЕЛИЗОВСКИЙ РАЙОН, П. КРАСНЫЙ, УЛ. СОВХОЗНАЯ, ПЕР. СЕВЕРНЫЙ) М 1:200						МТК "РЕСУРС"		

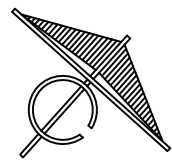


УСЛОВНЫЕ ОБОЗНАЧЕНИЯ






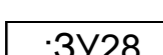
-  Граница территории, отношении которой осуществляется подготовка проекта межевания, установленная в техническом задании
-  Граница территории, отношении которой осуществляется подготовка проекта межевания, устанавливаемая проектом планировки территории
-  Устанавливаемые красные линии
-  Границы существующих земельных участков, сведения о которых соответствуют сведениям из Единого государственного реестра недвижимости
-  Границы образуемых земельных участков (Образование земельного участка путем изъятия части земельного участка с сохранением исходного земельного участка в измененных границах)
-  Условные номера образуемых/изымаемых земельных участков



					30R/1/21		
					ПРОЕКТ МЕЖЕВАНИЯ ТЕРРИТОРИИ В ЦЕЛЯХ ОБЕСПЕЧЕНИЯ ИНЖЕНЕРНОЙ И ТРАНСПОРТНОЙ ИНФРАСТРУКТУРОЙ ЗЕМЕЛЬНЫХ УЧАСТКОВ, ПРЕДОСТАВЛЕННЫХ ДЛЯ ИНДИВИДУАЛЬНОГО ЖИЛИЩНОГО СТРОИТЕЛЬСТВА В П. КРАСНЫЙ НОВОАВАЧИНСКОГО СЕЛЬСКОГО ПОСЕЛЕНИЯ ЕЛИЗОВСКОГО МУНИЦИПАЛЬНОГО РАЙОНА КАМЧАТСКОГО КРАЯ, В ГРАНИЦАХ КАДАСТРОВЫХ КВАРТАЛОВ 41:05:0101066, 41:05:0101067, 41:05:0101076		
Изм.	№уч.	Лист	№док.	Подпись	Дата		
ГИП	Левашова Д.С.					ОСНОВНАЯ ЧАСТЬ	
Разработал	Федикова А.А.					Стадия	Лист
						ПМТ	6
						Листов	10
					ЧЕРТЕЖ МЕЖЕВАНИЯ ТЕРРИТОРИИ. 2 ЭТАП МЕЖЕВАНИЯ (КАМЧАТСКИЙ КРАЙ, ЕЛИЗОВСКИЙ РАЙОН, П. КРАСНЫЙ, УЛ. ВОСТОЧНАЯ) М1:1000		
					МТК "РЕСУРС"		

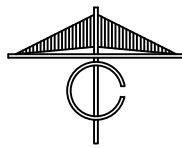


УСЛОВНЫЕ ОБОЗНАЧЕНИЯ

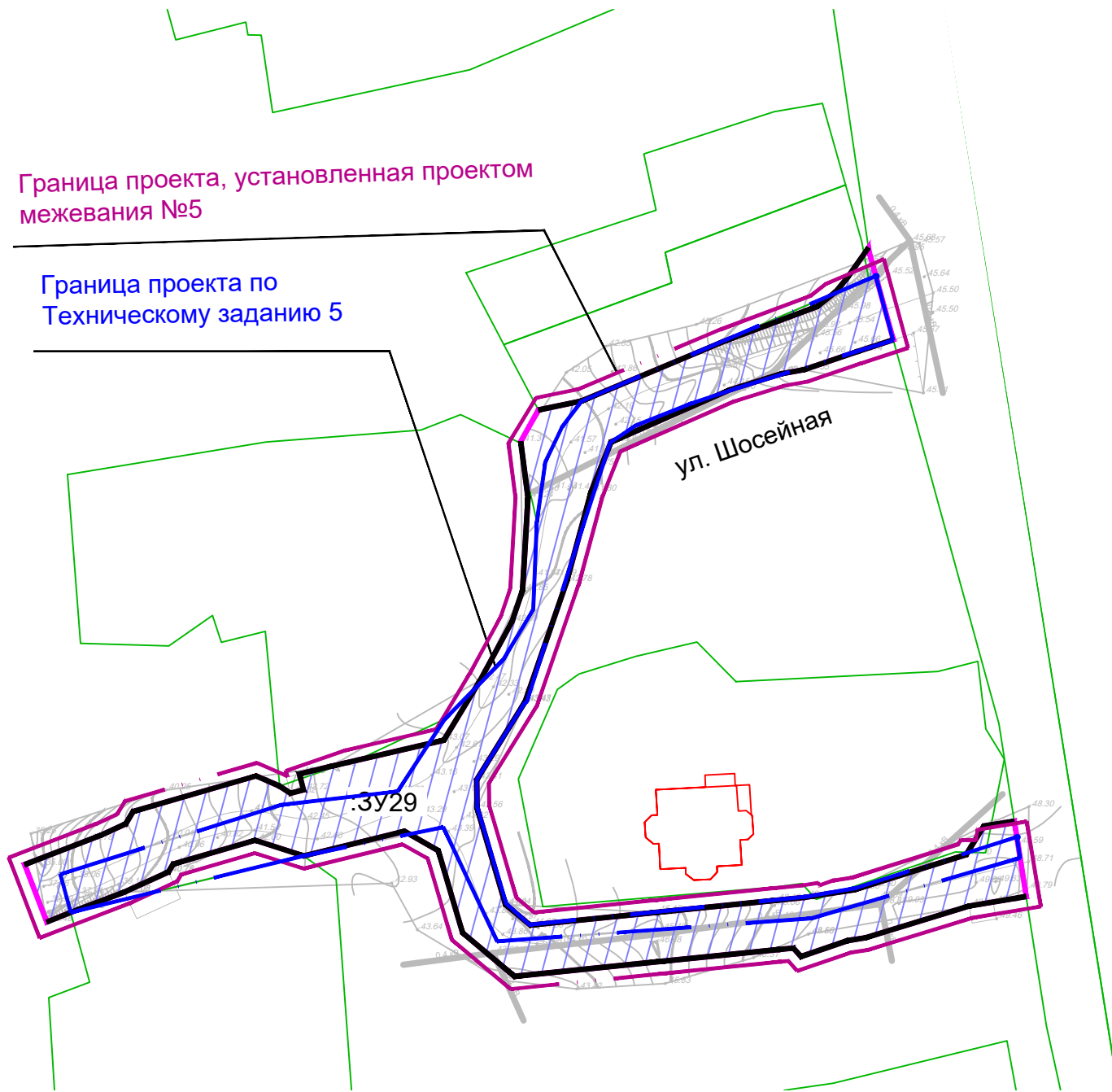
-  Граница территории, отношении которой осуществляется подготовка проекта межевания, установленная в техническом задании
-  Граница территории, отношении которой осуществляется подготовка проекта межевания, устанавливаемая проектом планировки территории
-  Устанавливаемые красные линии
-  Границы существующих земельных участков, сведения о которых соответствуют сведениям из Единого государственного реестра недвижимости
-  Границы образуемых земельных участков (Образование земельного участка путем перераспределения земельного участка с землями, находящимися в государственной или муниципальной собственности)
-  :ЗУ28 Условные номера образуемых/изымаемых земельных участков



					30R/1/21			
					ПРОЕКТ МЕЖЕВАНИЯ ТЕРРИТОРИИ В ЦЕЛЯХ ОБЕСПЕЧЕНИЯ ИНЖЕНЕРНОЙ И ТРАНСПОРТНОЙ ИНФРАСТРУКТУРОЙ ЗЕМЕЛЬНЫХ УЧАСТКОВ, ПРЕДОСТАВЛЕННЫХ ДЛЯ ИНДИВИДУАЛЬНОГО ЖИЛИЩНОГО СТРОИТЕЛЬСТВА В П. КРАСНЫЙ НОВОАВАЧИНСКОГО СЕЛЬСКОГО ПОСЕЛЕНИЯ ЕЛИЗОВСКОГО МУНИЦИПАЛЬНОГО РАЙОНА КАМЧАТСКОГО КРАЯ, В ГРАНИЦАХ КАДАСТРОВЫХ КВАРТАЛОВ 41:05:0101066, 41:05:0101067, 41:05:0101076			
Изм./№уч.	Лист	Недок.	Подпись	Дата	ОСНОВНАЯ ЧАСТЬ	Стадия	Лист	Листов
ГИП	Левашова Д.С.					ПМТ	7	10
Разработал	Федякова А.А.				ЧЕРТЕЖ ПЛАНИРОВКИ ТЕРРИТОРИИ. 2 ЭТАП МЕЖЕВАНИЯ (КАМЧАТСКИЙ КРАЙ, ЕЛИЗОВСКИЙ РАЙОН, П. КРАСНЫЙ, УЛ. СОПОЧНАЯ) М1:1000			
					МТК "РЕСУРС"			







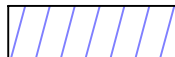
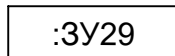
ПРОЕКТ МЕЖЕВАНИЯ ТЕРРИТОРИИ В ЦЕЛЯХ ОБЕСПЕЧЕНИЯ ИНЖЕНЕРНОЙ И ТРАНСПОРТНОЙ ИНФРАСТРУКТУРОЙ ЗЕМЕЛЬНЫХ УЧАСТКОВ, ПРЕДОСТАВЛЕННЫХ ДЛЯ ИНДИВИДУАЛЬНОГО ЖИЛИЩНОГО СТРОИТЕЛЬСТВА В П. КРАСНЫЙ НОВОАВАЧИНСКОГО СЕЛЬСКОГО ПОСЕЛЕНИЯ ЕЛИЗОВСКОГО МУНИЦИПАЛЬНОГО РАЙОНА КАМЧАТСКОГО КРАЯ, В ГРАНИЦАХ КАДАСТРОВЫХ КВАРТАЛОВ 41:05:0101066, 41:05:0101067, 41:05:0101076
ЧЕРТЕЖ ПЛАНИРОВКИ ТЕРРИТОРИИ. 2 ЭТАП МЕЖЕВАНИЯ (КАМЧАТСКИЙ КРАЙ, ЕЛИЗОВСКИЙ РАЙОН, П. КРАСНЫЙ, УЛ. ШОССЕЙНАЯ)



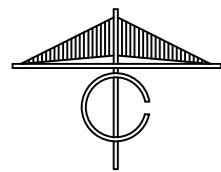
Граница проекта, установленная проектом межевания №5

Граница проекта по Техническому заданию 5

УСЛОВНЫЕ ОБОЗНАЧЕНИЯ

-  Граница территории, отношении которой осуществляется подготовка проекта планировки, установленная в техническом задании
-  Граница территории, отношении которой осуществляется подготовка проекта планировки, устанавливаемая проектом планировки территории
-  Устанавливаемые красные линии
-  Границы существующих земельных участков, сведения о которых соответствуют сведениям из Единого государственного реестра недвижимости
-  Границы образуемых земельных участков (Образование земельного участка путем объединения земельных участков)
-  Условные номера образуемых земельных участков







						30R/1/21		
						ПРОЕКТ МЕЖЕВАНИЯ ТЕРРИТОРИИ В ЦЕЛЯХ ОБЕСПЕЧЕНИЯ ИНЖЕНЕРНОЙ И ТРАНСПОРТНОЙ ИНФРАСТРУКТУРОЙ ЗЕМЕЛЬНЫХ УЧАСТКОВ, ПРЕДОСТАВЛЕННЫХ ДЛЯ ИНДИВИДУАЛЬНОГО ЖИЛИЩНОГО СТРОИТЕЛЬСТВА В П. КРАСНЫЙ НОВОАВАЧИНСКОГО СЕЛЬСКОГО ПОСЕЛЕНИЯ ЕЛИЗОВСКОГО МУНИЦИПАЛЬНОГО РАЙОНА КАМЧАТСКОГО КРАЯ, В ГРАНИЦАХ КАДАСТРОВЫХ КВАРТАЛОВ 41:05:0101066, 41:05:0101067, 41:05:0101076		
Изм.	№уч.	Лист	№док.	Подпись	Дата			
ГИП						ОСНОВНАЯ ЧАСТЬ		
Разработал								
Левашова Д.С.						Стадия	Лист	Листов
Федякова А.А.						ПМТ	8	10
						МПК "РЕСУРС"		
ЧЕРТЕЖ ПЛАНИРОВКИ ТЕРРИТОРИИ. 2 ЭТАП МЕЖЕВАНИЯ (КАМЧАТСКИЙ КРАЙ, ЕЛИЗОВСКИЙ РАЙОН, П. КРАСНЫЙ, УЛ. ШОССЕЙНАЯ) М1:1000								

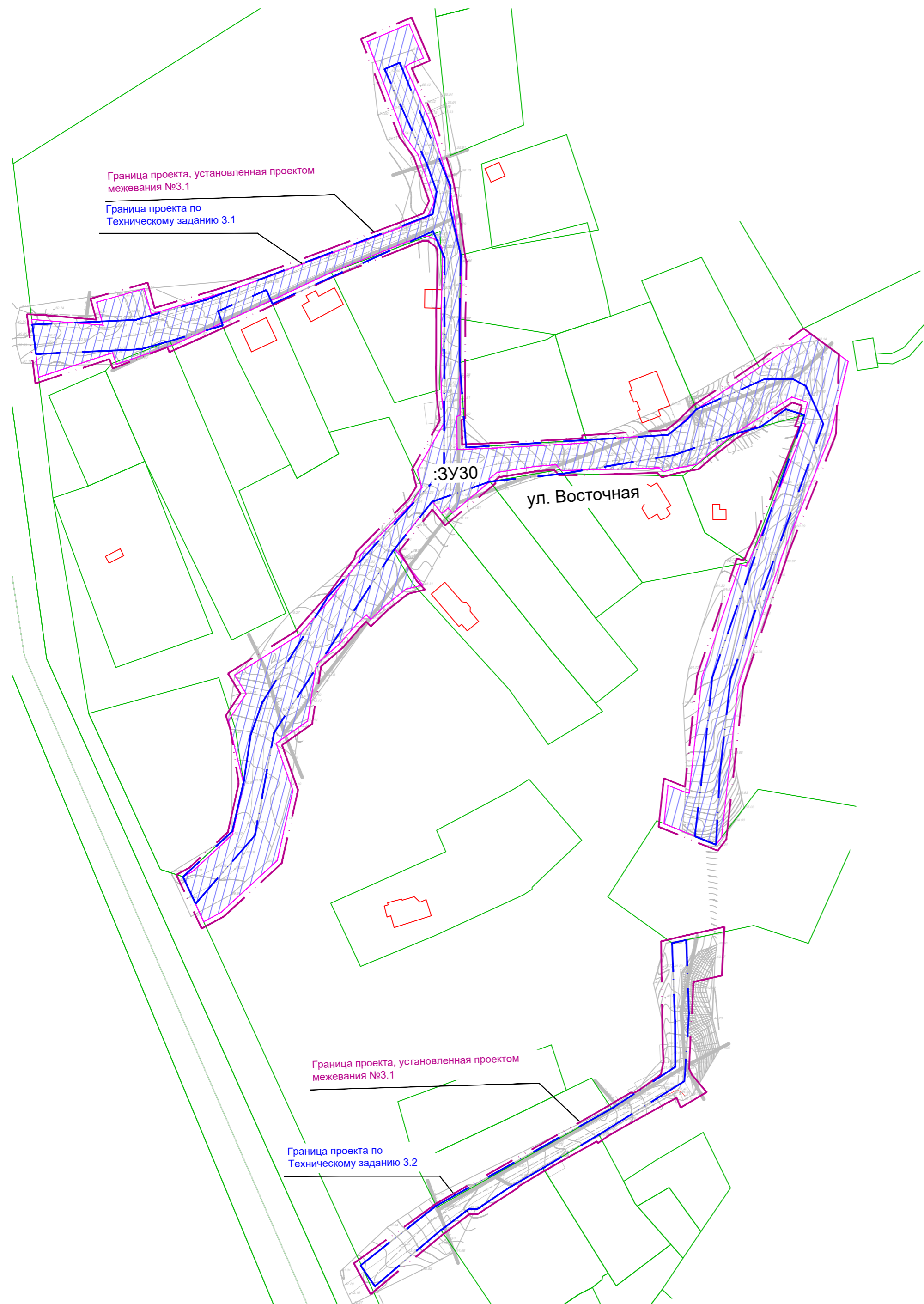


ПРОЕКТ МЕЖЕВАНИЯ ТЕРРИТОРИИ В ЦЕЛЯХ ОБЕСПЕЧЕНИЯ ИНЖЕНЕРНОЙ И ТРАНСПОРТНОЙ ИНФРАСТРУКТУРОЙ ЗЕМЕЛЬНЫХ УЧАСТКОВ, ПРЕДОСТАВЛЕННЫХ ДЛЯ ИНДИВИДУАЛЬНОГО ЖИЛИЩНОГО СТРОИТЕЛЬСТВА В П. КРАСНЫЙ НОВОАВАЧИНСКОГО СЕЛЬСКОГО ПОСЕЛЕНИЯ ЕЛИЗОВСКОГО МУНИЦИПАЛЬНОГО РАЙОНА КАМЧАТСКОГО КРАЯ, В ГРАНИЦАХ КАДАСТРОВЫХ КВАРТАЛОВ 41:05:0101066, 41:05:0101067, 41:05:0101076

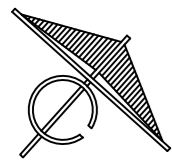
ЧЕРТЕЖ МЕЖЕВАНИЯ ТЕРРИТОРИИ. 3 ЭТАП МЕЖЕВАНИЯ (КАМЧАТСКИЙ КРАЙ, ЕЛИЗОВСКИЙ РАЙОН, П. КРАСНЫЙ, УЛ. ВОСТОЧНАЯ)

УСЛОВНЫЕ ОБОЗНАЧЕНИЯ







-  Граница территории, отношении которой осуществляется подготовка проекта межевания, установленная в техническом задании
-  Граница территории, отношении которой осуществляется подготовка проекта межевания, устанавливаемая проектом планировки территории
-  Устанавливаемые красные линии
-  Границы существующих земельных участков, сведения о которых соответствуют сведениям из Единого государственного реестра недвижимости
-  Границы образуемых земельных участков (Образование земельного участка путем объединения земельных участков)
-  Условные номера образуемых/изымаемых земельных участков



					30R/1/21		
					<small>ПРОЕКТ МЕЖЕВАНИЯ ТЕРРИТОРИИ В ЦЕЛЯХ ОБЕСПЕЧЕНИЯ ИНЖЕНЕРНОЙ И ТРАНСПОРТНОЙ ИНФРАСТРУКТУРОЙ ЗЕМЕЛЬНЫХ УЧАСТКОВ, ПРЕДОСТАВЛЕННЫХ ДЛЯ ИНДИВИДУАЛЬНОГО ЖИЛИЩНОГО СТРОИТЕЛЬСТВА В П. КРАСНЫЙ НОВОАВАЧИНСКОГО СЕЛЬСКОГО ПОСЕЛЕНИЯ ЕЛИЗОВСКОГО МУНИЦИПАЛЬНОГО РАЙОНА КАМЧАТСКОГО КРАЯ, В ГРАНИЦАХ КАДАСТРОВЫХ КВАРТАЛОВ 41:05:0101066, 41:05:0101067, 41:05:0101076</small>		
Изм.	№уч.	Лист	Недок.	Подпись	Дата		
ГИП	Левашова Д.С.					ОСНОВНАЯ ЧАСТЬ	
Разработал	Федикова А.А.					Стадия	Лист
						ПМТ	9
						Листов	10
					<small>ЧЕРТЕЖ МЕЖЕВАНИЯ ТЕРРИТОРИИ. 3 ЭТАП МЕЖЕВАНИЯ (КАМЧАТСКИЙ КРАЙ, ЕЛИЗОВСКИЙ РАЙОН, П. КРАСНЫЙ, УЛ. ВОСТОЧНАЯ) М1:1000</small>		
					МТК "РЕСУРС"		



УСЛОВНЫЕ ОБОЗНАЧЕНИЯ

-  Граница территории, отношении которой осуществляется подготовка проекта межевания, установленная в техническом задании
-  Граница территории, отношении которой осуществляется подготовка проекта межевания, устанавливаемая проектом планировки территории
-  Устанавливаемые красные линии
-  Границы существующих земельных участков, сведения о которых соответствуют сведениям из Единого государственного реестра недвижимости
-  Границы образуемых земельных участков (Образование земельного участка путем объединения земельных участков)
-  :ЗУ31
Условные номера образуемых/изымаемых земельных участков



					30R/1/21		
ПРОЕКТ МЕЖЕВАНИЯ ТЕРРИТОРИИ В ЦЕЛЯХ ОБЕСПЕЧЕНИЯ ИНЖЕНЕРНОЙ И ТРАНСПОРТНОЙ ИНФРАСТРУКТУРОЙ ЗЕМЕЛЬНЫХ УЧАСТКОВ, ПРЕДОСТАВЛЕННЫХ ДЛЯ ИНДИВИДУАЛЬНОГО ЖИЛИЩНОГО СТРОИТЕЛЬСТВА В П. КРАСНЫЙ НОВОАВАЧИНСКОГО СЕЛЬСКОГО ПОСЕЛЕНИЯ ЕЛИЗОВСКОГО МУНИЦИПАЛЬНОГО РАЙОНА КАМЧАТСКОГО КРАЯ, В ГРАНИЦАХ КАДАСТРОВЫХ КВАРТАЛОВ 41:05:0101066, 41:05:0101067, 41:05:0101076							
Изм./№уч.	Лист	Недок.	Подпись	Дата			
ГИП	Левашова Д.С.				ОСНОВНАЯ ЧАСТЬ		
Разработал	Федякова А.А.						
					Стадия	Лист	Листов
					ПМТ	10	10
					МТК "РЕСУРС" Формат А2		