

ОБЩЕСТВО С ОГРАНИЧЕННОЙ ОТВЕТСТВЕННОСТЬЮ МНОГОПРОФИЛЬНАЯ КОМПАНИЯ

«РЕСУРС»

**ОГРН 1187456041211 ИНН/КПП 7453324197/745301001, р. сч. 40702810272000029835 в
Челябинском отделении № 8597 ПАО Сбербанк, к. сч. 30101810700000000602 БИК 047501602
Юр. адрес: 454080, г. Челябинск, пос. Мелькомбинат 2, уч. 1, 39-65, тел. 89049787133,
mpkresurs@inbox.ru**

**ПРОЕКТ ПЛАНИРОВКИ И МЕЖЕВАНИЯ ЗАСТРОЕННОЙ
ТЕРРИТОРИИ ДЛЯ СТРОИТЕЛЬСТВА ЛИНЕЙНЫХ ОБЪЕКТОВ В
ГРАНИЦАХ КАДАСТРОВЫХ КВАРТАЛОВ 41:05:0101076,
41:05:0101075 НОВОАВАЧИНСКОГО СЕЛЬСКОГО ПОСЕЛЕНИЯ
ЕЛИЗОВСКОГО МУНИЦИПАЛЬНОГО РАЙОНА КАМЧАТСКОГО
КРАЯ**

**ТОМ 1. ОСНОВНАЯ ЧАСТЬ ПРОЕКТА ПЛАНИРОВКИ ТЕРРИТОРИИ
РАЗДЕЛ 1. ПРОЕКТ ПЛАНИРОВКИ ТЕРРИТОРИИ. ГРАФИЧЕСКАЯ ЧАСТЬ**

ШИФР: 09R/21

ОБЩЕСТВО С ОГРАНИЧЕННОЙ ОТВЕТСТВЕННОСТЬЮ МНОГОПРОФИЛЬНАЯ КОМПАНИЯ

«РЕСУРС»

ОГРН 1187456041211 ИНН/КПП 7453324197/745301001, р. сч. 40702810272000029835 в
Челябинском отделении № 8597 ПАО Сбербанк, к. сч. 30101810700000000602 БИК 047501602
Юр. адрес: 454080, г. Челябинск, пос. Мелькомбинат 2, уч. 1, 39-65, тел. 89049787133,
mpkresurs@inbox.ru

**ПРОЕКТ ПЛАНИРОВКИ И МЕЖЕВАНИЯ ЗАСТРОЕННОЙ
ТЕРРИТОРИИ ДЛЯ СТРОИТЕЛЬСТВА ЛИНЕЙНЫХ ОБЪЕКТОВ В
ГРАНИЦАХ КАДАСТРОВЫХ КВАРТАЛОВ 41:05:0101076,
41:05:0101075 НОВОАВАЧИНСКОГО СЕЛЬСКОГО ПОСЕЛЕНИЯ
ЕЛИЗОВСКОГО МУНИЦИПАЛЬНОГО РАЙОНА КАМЧАТСКОГО
КРАЯ**

ТОМ 1. ОСНОВНАЯ ЧАСТЬ ПРОЕКТА ПЛАНИРОВКИ ТЕРРИТОРИИ
РАЗДЕЛ 1. ПРОЕКТ ПЛАНИРОВКИ ТЕРРИТОРИИ. ГРАФИЧЕСКАЯ ЧАСТЬ

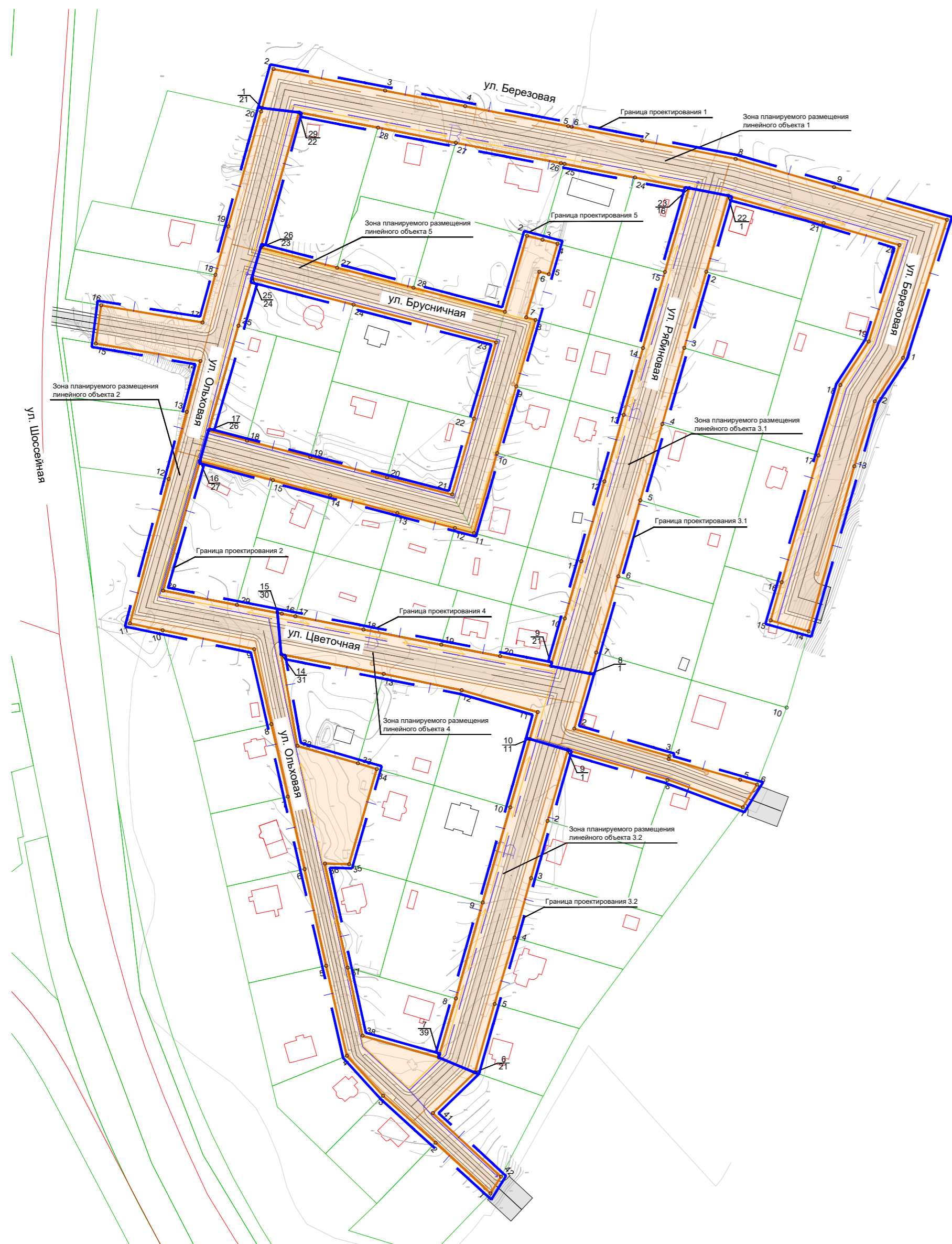
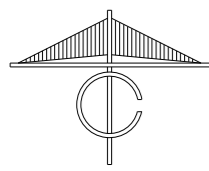
ШИФР: 09R/21

Заказчик: Администрация Новоавачинского сельского поселения Елизовского
муниципального района Камчатского края





ДИРЕКТОР





Е. П. ЛЕВАШОВ



УСЛОВНЫЕ ОБОЗНАЧЕНИЯ

-  Границы территории, в отношении которой осуществляется подготовка проекта планировки
-  Границы зон планируемого размещения линейных объектов
-  Номера характерных точек зоны планируемого размещения линейных объектов
-  Проезжая часть

Примечание
 1. Линейные объекты, подлежащие реконструкции в связи с изменением их местоположения, в данном проекте планировки территории отсутствуют.
 2. Координаты характерных точек зоны планируемого размещения линейных объектов представлены в Том 1. Раздел 2. Основная (утверждаемая) часть проекта планировки территории.

9R/20					
ПРОЕКТ ПЛАНИРОВКИ И МЕЖЕВАНИЯ ЗАСТРОЕННОЙ ТЕРРИТОРИИ ДЛЯ СТРОИТЕЛЬСТВА ЛИНЕЙНЫХ ОБЪЕКТОВ В ГРАНИЦАХ КАДАСТРОВЫХ КВАРТАЛОВ 41:05:0101076, 41:05:0101075 НОВОАВАЧИНСКОГО СЕЛЬСКОГО ПОСЕЛЕНИЯ ЕЛИЗОВСКОГО МУНИЦИПАЛЬНОГО РАЙОНА КАМЧАТСКОГО КРАЯ					
Изм.	№уч.	Лист	№док.	Подпись	Дата
ГИП		Левашова Д.С.			
Разработал		Федякова А.А.			
ОСНОВНАЯ ЧАСТЬ				Стадия	Лист
				ППТ	2
				Листов	2
ЧЕРТЕЖ ГРАНИЦ ЗОН ПЛАНИРУЕМОГО РАЗМЕЩЕНИЯ ЛИНЕЙНЫХ ОБЪЕКТОВ М1:2000				МПК "РЕСУРС"	