

РОССИЙСКАЯ ФЕДЕРАЦИЯ  
КАМЧАТСКИЙ КРАЙ  
ЕЛИЗОВСКИЙ МУНИЦИПАЛЬНЫЙ РАЙОН  
КОРЯКСКОЕ СЕЛЬСКОЕ ПОСЕЛЕНИЕ

**АДМИНИСТРАЦИЯ**  
**ПОСТАНОВЛЕНИЕ**

« 17 » февраля 2020 г.

№ 41

Об утверждении градостроительной  
документации

Руководствуясь Федеральным законом от 06.10.2003 № 131-ФЗ «Об общих принципах организации местного самоуправления в Российской Федерации», ст. 45, 46 Градостроительного кодекса Российской Федерации, согласно Устава Корякского сельского поселения, на основании итогов публичных слушаний по рассмотрению градостроительной документации от 05.02.2020, рекомендаций Комиссии по рассмотрению документации по планировке территории от 07.02.2020, Администрация Корякского сельского поселения

**ПОСТАНОВЛЯЕТ:**

1. Утвердить градостроительную документацию «Проект межевания территории части жилого квартала, для установления границ застроенного земельного участка под многоквартирным домом, расположенного в кадастровом квартале 41:05:0101029 по адресу: Российская Федерация, Камчатский край, Елизовский муниципальный район, Корякское сельское поселение, с.Коряки, ул.Зеленая, д.10» разработанную с целью образования земельного участка, согласно приложению.

2. Разместить настоящее Постановление в информационно телекоммуникационной сети «Интернет» на странице Корякского сельского поселения официального сайта исполнительных органов государственной власти Камчатского края в разделе «Местное самоуправление».

3. Контроль за выполнением настоящего постановления возложить на начальника отдела экономического развития администрации Корякского сельского поселения.

4. Настоящее Постановление вступает в силу после дня его официального опубликования (обнародования).

Глава Администрации  
Корякского сельского поселения



М.Г. Зобова



**Кадастровый инженер Нечитайло Анастасия Викторовна**

Фактический адрес: 684000, Камчатский край, г. Елизово, ул. Красноармейская, д.13, кв. 39

Тел.: 8-914-992-82-31; e-mail: AV\_Nechitaylo@mail.ru

**Проект межевания территории части жилого квартала, для  
установления границ застроенного земельного участка под  
многоквартирным домом, расположенного в кадастровом  
квартале 41:05:0101029 по адресу: Российская Федерация,  
Камчатский край, Елизовский муниципальный район, Корякское  
сельское поселение, с. Коряки, ул. Зеленая, д. 10**

**Заказчик: Храбрых Мария Николаевна**

Кадастровый инженер

Нечитайло А.В.

г. Елизово

2019 г.



**Кадастровый инженер Нечитайло Анастасия Викторовна**

---

Фактический адрес: 684000, Камчатский край, г. Елизово, ул. Красноармейская, д.13, кв. 39  
Тел.: 8-914-992-82-31; e-mail: AV\_Nechitaylo@mail.ru

**Проект межевания территории части жилого квартала, для  
установления границ застроенного земельного участка под  
многоквартирным домом, расположенного в кадастровом  
квартале 41:05:0101029 по адресу: Российская Федерация,  
Камчатский край, Елизовский муниципальный район, Корякское  
сельское поселение, с. Коряки, ул. Зеленая, д. 10**

**Основная часть (подлежит утверждению)**

**Заказчик: Храбрых Мария Николаевна**

Кадастровый инженер

Нечитайло А.В.

г. Елизово  
2019 г.

## **Состав проекта межевания территории**

Основная часть:

1. Перечень и сведения о площади образуемых земельных участков, в том числе способ его образования;
2. Перечень и сведения о площади образуемых земельных участков, которые будут отнесены к территории общего пользования и имуществу общего пользования, в том числе в отношении которых предполагаются резервирование и (или) изъятие для государственных или муниципальных нужд;
3. Вид разрешенного использования образуемого земельного участка;
4. Сведения о границах территории, в отношении которой утвержден проект межевания территории;
5. Чертеж межевания территории

Материалы по обоснованию:

1. Чертеж



**Проект межевания территории части жилого квартала, для установления границ застроенного земельного участка под многоквартирным домом, расположенного в кадастровом квартале 41:05:0101029 по адресу: Российская Федерация, Камчатский край, Елизовский муниципальный район, Корякское сельское поселение, с. Коряки, ул. Зеленая, д. 10**

Настоящий проект межевания территории подготовлен на основании:

- Договора на выполнение кадастровых работ;
- Генерального плана Корякского сельского поселения;
- Правил землепользования и застройки Корякского сельского поселения, Елизовского муниципального района, Камчатского края, утвержденных Решением Собрания депутатов Корякского сельского поселения от 16.12.2011 №60 (в редакции Решения от 28.10.2019 №187);
- Постановления Администрации Корякского сельского поселения от 21.06.2019 № 93 «О разрешении на разработку проекта межевания территории части жилого квартала, для установления границ застроенного земельного участка под многоквартирным домом»;
- Постановления Администрации Корякского сельского поселения от 14.08.2019 № 119 «О предоставлении разрешения на условно-разрешенный вид использования образуемому земельному участку в кадастровом квартале 41:05:0101029»;
- Ортофотоплана: номенклатура 41-1-294-191-А;
- Кадастрового плана территории от 23.01.2019 №КУВИ-001/2019-1373019.

При разработке учитывались требования следующих нормативов градостроительного проектирования:

- Градостроительный Кодекс Российской Федерации;
- Земельный Кодекс Российской Федерации;
- Федеральный закон от 06.10.2003 № 131-ФЗ «Об общих принципах организации местного самоуправления в Российской Федерации»;

**1. Перечень и сведения о площади образуемых земельных участков, в том числе способ его образования**

Проектом межевания предусмотрено образование одного земельного участка из земель неразграниченной государственной собственности кадастрового квартала 41:05:0101029. Сведения об образуемом земельном участке указаны в таблице 1

Таблица 1

Условный номер	Площадь (кв.м.)	Вид разрешенного использования	Категория земель	Способ образования
ЗУ-1	2 147	Малоэтажная многоквартирная жилая застройка (код по Классификатору – 2.1.1.)	Земли населенных пунктов	Образование из земель неразграниченной государственной собственности

В границах образуемого земельного участка расположен многоквартирный жилой дом с кадастровым номером 41:05:0101029:150.

Координаты поворотных точек границы образуемого земельного участка представлены в таблице 2, в системе координат, принятой для ведения Единого государственного реестра недвижимости в Камчатском крае (МСК-41).

Таблица 2

<i>Условный номер земельного участка: ЗУ-1</i>		
<i>Площадь земельного участка 2 147 кв.м.</i>		
<i>Обозначение характерных точек границ</i>	<i>Координаты, м</i>	
	<i>X</i>	<i>Y</i>
<i>1</i>	<i>2</i>	<i>3</i>
<i>1</i>	589 328,72	1 382 250,19
<i>2</i>	589 327,23	1 382 265,48
<i>3</i>	589 335,05	1 382 265,90
<i>4</i>	589 343,06	1 382 265,73
<i>5</i>	589 343,29	1 382 296,81
<i>6</i>	589 325,09	1 382 293,83
<i>7</i>	589 311,56	1 382 292,92
<i>8</i>	589 309,18	1 382 292,33
<i>9</i>	589 288,38	1 382 290,77
<i>10</i>	589 290,00	1 382 269,79
<i>11</i>	589 290,74	1 382 246,17

**2. Перечень и сведения о площади образуемых земельных участков, которые будут отнесены к территории общего пользования и имуществу общего пользования, в том числе в отношении которых предполагаются резервирование и (или) изъятие для государственных или муниципальных нужд**

Проект межевания территории разработан с целью определения границ земельного участка, застроенного многоквартирным домом, соответственно, в данном проекте межевания отсутствует информация о земельных участках, которые будут отнесены к территории общего пользования и имуществу общего пользования, в том числе в отношении которых предполагаются резервирование и (или) изъятие для государственных или муниципальных нужд

**3. Вид разрешенного использования образуемого земельного участка**

В целях подготовки проекта межевания территории, в соответствии с Постановлением Администрации Корякского сельского поселения от 21.06.2019 № 93, Постановлением Администрации Корякского сельского поселения от 14.08.2019 №119 и Постановлением Администрации Корякского сельского поселения от 18.12.2019 №204 было предоставлено разрешение на условно-разрешенный вид использования «*Малоэтажная многоквартирная жилая застройка*», установленный градостроительным регламентом для территориальной зоны застройки индивидуальными жилыми домами «Ж1», утвержденным Правилами землепользования и застройки Корякского сельского, принятых решением Собрания депутатов Корякского сельского поселения от 16.12.2011 № 60, образуемому земельному участку с условным номером ЗУ-1, расположенному по адресу: край Камчатский, Елизовский муниципальный район, Корякское сельское поселение, с. Коряки, ул. Зеленая, д. 10.

#### 4. Сведения о границах территории, в отношении которой утвержден проект межевания территории

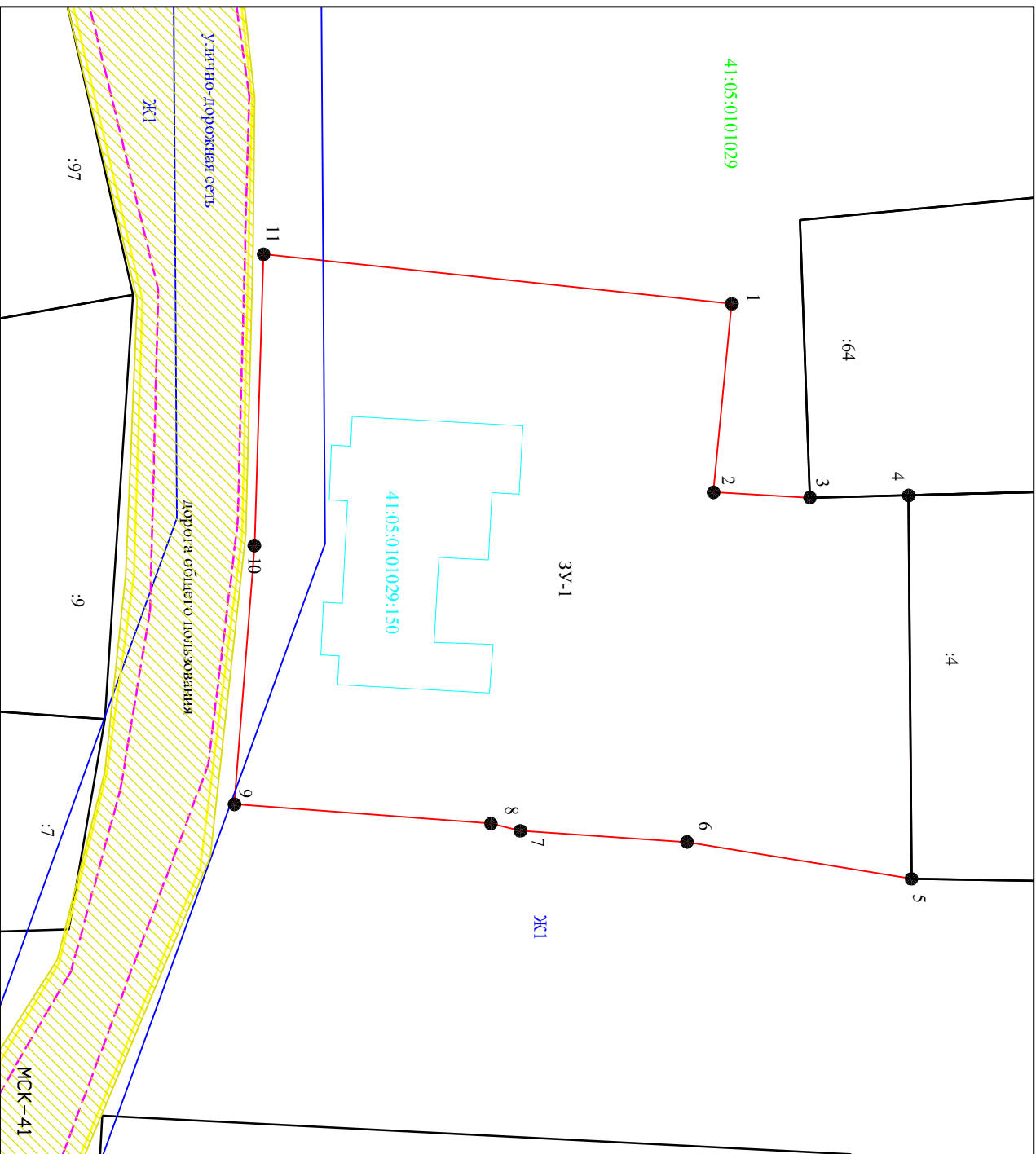
Координаты поворотных точек границы территории представлены в таблице 3, в системе координат, принятой для ведения Единого государственного реестра недвижимости в Камчатском крае (МСК-41). Координаты проектируемой территории полностью совпадают с координатами проектируемого земельного участка.

Таблица 3

<b>X</b>	<b>Y</b>
<b>2</b>	<b>3</b>
589 328,72	1 382 250,19
589 327,23	1 382 265,48
589 335,05	1 382 265,90
589 343,06	1 382 265,73
589 343,29	1 382 296,81
589 325,09	1 382 293,83
589 311,56	1 382 292,92
589 309,18	1 382 292,33
589 288,38	1 382 290,77
589 290,00	1 382 269,79
589 290,74	1 382 246,17

**ПРОЕКТ МЕЖЕВАНИЯ территории части жилого квартала для установления границ застроенного земельного участка под многоквартирным домом, расположенного в кадастровом квартале 41:05:0101029**












**Чертеж межевания территории**



Утверждено  
Постановлением Администрации Корякского  
сельского поселения  
Егизовского муниципального района  
в Камчатском крае

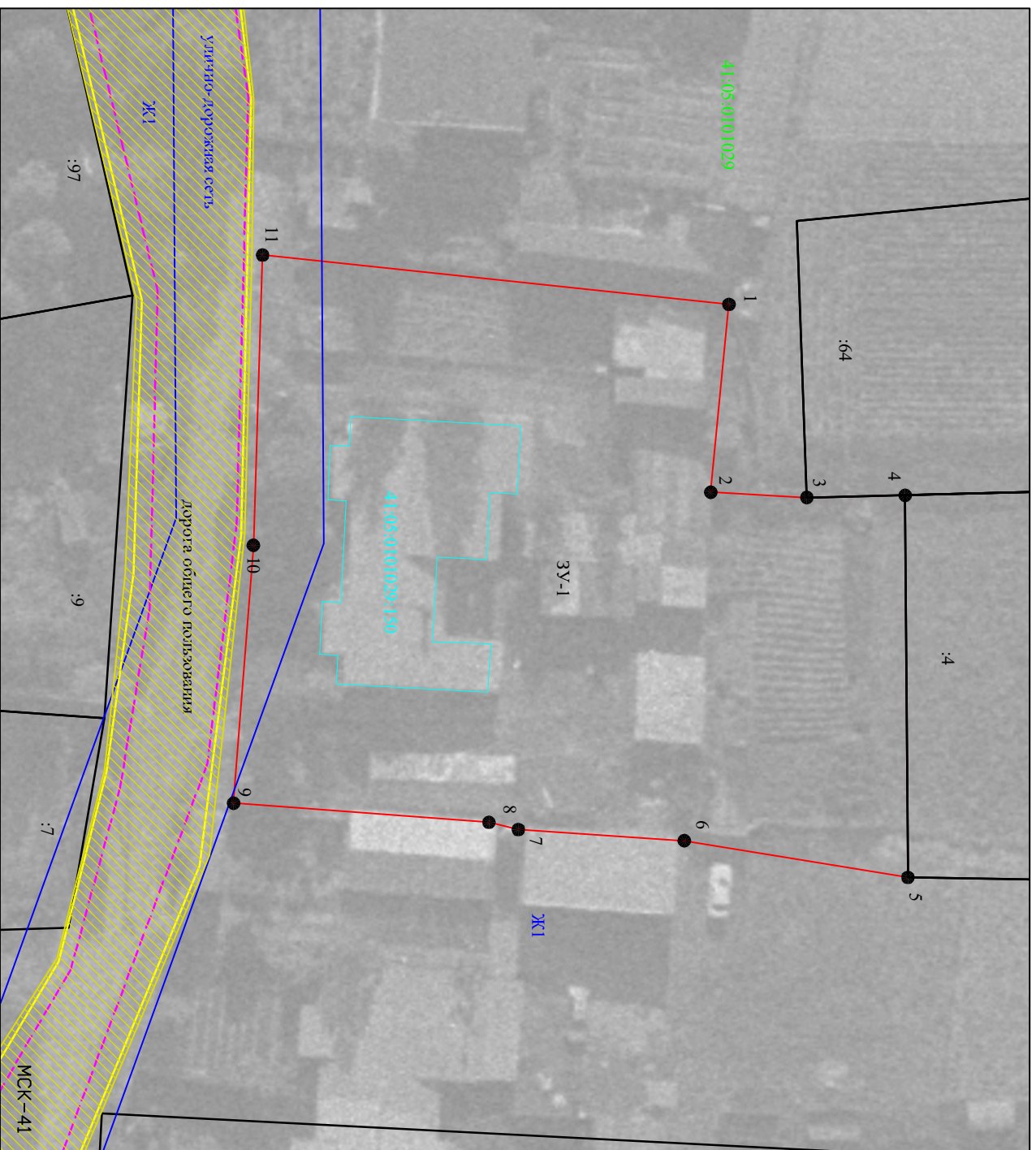
от \_\_\_\_\_ N \_\_\_\_\_

**Условные обозначения:**











-  Границы образуемого земельного участка
-  Границы существующих земельных участков по сведениям ЕГРН
-  Границы территориальных зон
-  Красные линии
-  Линии отступа от красных линий
-  Территория общего пользования, доступ к земельным участкам
-  5  
Вновь определенные поворотные точки границы образуемого земельного участка
-  ЗУ-1  
Обозначение образуемого земельного участка
-  :359  
Кадастровые номера земельных участков по сведениям ЕГРН
-  **ОДЗ**  
Обозначение территориальных зон
-  Границы существующего здания

**ПРОЕКТ МЕЖЕВАНИЯ территории части жилого квартала, для установления границ застроенного земельного участка под многоквартирным домом, расположенного в кадастровом квартале 41:05:0101029**

**Материалы по обоснованию (Чертеж)**



Условные обозначения:

-  Границы образуемого земельного участка
-  Границы существующих земельных участков по сведениям ЕПРН
-  Границы территориальных зон
-  Красные линии
-  Линии отступа от красных линий
-  Территории общего пользования, доступ к земельным участкам
-  5  
Вновь определенные поворотные точки границы образуемого земельного участка
-  359  
Обозначение образуемого земельного участка
-  ОДЗ  
Обозначение территориальных зон
-  Границы существующего здания

**Примечание:** в границах проектируемого земельного участка отсутствуют особо охраняемые природные территории, объекты культурного наследия



РОССИЙСКАЯ ФЕДЕРАЦИЯ  
КАМЧАТСКИЙ КРАЙ  
ЕЛИЗОВСКИЙ МУНИЦИПАЛЬНЫЙ РАЙОН  
КОРЯКСКОЕ СЕЛЬСКОЕ ПОСЕЛЕНИЕ

## АДМИНИСТРАЦИЯ

## ПОСТАНОВЛЕНИЕ

«21» июня 2019 г.

№ 93

О разрешении на разработку проекта межевания территории части жилого квартала, для установления границ застроенного земельного участка под многоквартирным жилым домом

В соответствии с частью 2 статьи 6 Федерального закона от 29.12.2014 №191-ФЗ «О введении в действие Градостроительного кодекса Российской Федерации», ст. 43, 45, 46 Градостроительного кодекса Российской Федерации, руководствуясь ст.14 Федерального закона от 6.10.2003 № 131-ФЗ «Об общих принципах организации местного самоуправления в Российской Федерации», Уставом Корякского сельского поселения, на основании заявления Храбрых Марии Николаевны, Администрация Корякского сельского поселения

### ПОСТАНОВЛЯЕТ:

1. Разрешить разработку проекта межевания территории части жилого квартала, для установления границ застроенного земельного участка под многоквартирным жилым домом расположенного в кадастровом квартале 41:05:0101029 по адресу: Российская Федерация, Камчатский край, Елизовский муниципальный район, Корякское сельское поселение, с.Коряки, ул.Зеленая д.10.

2. Документацию по межеванию территории разработать в соответствии с требованиями Градостроительного и Земельного кодексов РФ, Приказом Министерства экономического развития Российской Федерации от 03.08.2011 №388 «Об утверждении требований к проекту межевания земельных участков», Правил землепользования и застройки Корякского сельского поселения.



3. Разработанную и согласованную в установленном порядке документацию по межеванию территории представить на утверждение в Администрацию Корякского сельского поселения

4. Контроль за выполнением настоящего постановления возложить на начальника отдела экономического развития Администрации Корякского сельского поселения (Хруль Н.Н.)

5. Настоящее постановление вступает в силу с момента его подписания.

Глава Администрации  
Корякского сельского поселения



М.Г. Зобова

РОССИЙСКАЯ ФЕДЕРАЦИЯ  
КАМЧАТСКИЙ КРАЙ  
ЕЛИЗОВСКИЙ МУНИЦИПАЛЬНЫЙ РАЙОН  
КОРЯКСКОЕ СЕЛЬСКОЕ ПОСЕЛЕНИЕ

**АДМИНИСТРАЦИЯ**

**ПОСТАНОВЛЕНИЕ**

« 14 » августа 2019 г.

№ 119

О предоставлении разрешения на условно-разрешенный вид использования образуемому земельному участку в кадастровом квартале 41:05:0101029

Руководствуясь ст.39 Градостроительного Кодекса Российской Федерации, Федеральным законом от 06.10.2003 № 131-ФЗ «Об общих принципах организации местного самоуправления в Российской Федерации», Уставом Корякского сельского поселения, учитывая результаты публичных слушаний от 31.07.2019, заключение комиссии по вопросу предоставления разрешения на условно разрешенный вид использования земельного участка в кадастровом квартале 41:05:0101029 от 02.08.2019, Администрация Корякского сельского поселения

**ПОСТАНОВЛЯЕТ:**

1. Предоставить разрешение на условно-разрешенный вид использования «многоквартирные жилые дома» образуемому земельному участку в кадастровом квартале 41:05:0101029 ориентировочной площадью 2108 кв. м, расположенному в границах территориальной зоны застройки индивидуальными жилыми домами (Ж1) по адресу: Российская Федерация, Камчатский край, Елизовский муниципальный район, Корякское сельское поселение, с.Коряки, ул.Зеленая,10.

2. Опубликовать настоящее Постановление в средствах массовой информации, и разместить в информационно-телекоммуникационной сети «Интернет» на официальном сайте исполнительных органов государственной

власти Камчатского края в разделе «Местное самоуправление» на странице  
Корякского сельского поселения.

3. Контроль за выполнением настоящего постановления возложить на  
начальника отдела экономического развития Администрации Корякского  
сельского поселения (Ковалева Н.Н.).

Глава Администрации  
Корякского сельского поселения



М.Г. Зобова



РОССИЙСКАЯ ФЕДЕРАЦИЯ  
КАМЧАТСКИЙ КРАЙ  
ЕЛИЗОВСКИЙ МУНИЦИПАЛЬНЫЙ РАЙОН  
КОРЯКСКОЕ СЕЛЬСКОЕ ПОСЕЛЕНИЕ

**АДМИНИСТРАЦИЯ**

**ПОСТАНОВЛЕНИЕ**

« 18 » декабря 2019 г.

№ 204

О внесении изменений в постановление Администрации Корякского сельского поселения от 14.08.2019 № 119 «О предоставлении разрешения на условно-разрешенный вид использования образуемому земельному участку в кадастровом квартале 41:05:0101029»

Руководствуясь статьей 37 Градостроительного кодекса Российской Федерации, статьей 14 Федерального закона от 06.10.2003 №131-ФЗ «Об общих принципах организации местного самоуправления в Российской Федерации», Уставом Корякского сельского поселения, принимая во внимание Правила землепользования и застройки Корякского сельского поселения утвержденными Решением Собрании депутатов Корякского сельского поселения 16.12.2011 № 60 (в редакции Решения от 28.10.2019 № 187), Администрация Корякского сельского поселения

**ПОСТАНОВЛЯЕТ:**

1. Внести в постановление Администрации Корякского сельского поселения от 14.08.2019 № 119 «О предоставлении разрешения на условно-разрешенный вид использования образуемому земельному участку в кадастровом квартале 41:05:0101029» (далее – Постановление) следующие изменения:

2. Пункт 1 Постановления изложить в следующей редакции: «Предоставить разрешение на условно-разрешенный вид использования «Малоэтажная многоквартирная жилая застройка», земельному участку подлежащему образованию из земель государственной собственности в кадастровом квартале 41:05:0101029, местоположением: Российская Федерация, Камчатский край, Елизовский муниципальный район, Корякское

сельское поселение, с.Коряки, ул.Зеленая,10 расположенному в границах территориальной зоны застройки индивидуальными жилыми домами (Ж1). Код вида разрешенного использования земельного участка по классификатору видов разрешенного использования - 2.1.1. Категория земель – земли населенных пунктов».

3. Опубликовать настоящее Постановление в средствах массовой информации, и (или) разместить в информационно-телекоммуникационной сети «Интернет» на официальном сайте исполнительных органов государственной власти Камчатского края в разделе «Местное самоуправление» на странице Корякского сельского поселения.

4. Настоящее постановление вступает в силу после его официального опубликования (обнародования).

5. Контроль за выполнением настоящего постановления возложить на отдел экономического развития Администрации Корякского сельского поселения.

И.о. Главы Администрации  
Корякского сельского поселения



Н.Н. Ковалева



Выписка из Единого государственного реестра недвижимости об объекте недвижимости  
**Сведения о характеристиках объекта недвижимости**

На основании запроса от 25.06.2019 г., поступившего на рассмотрение 26.06.2019 г., сообщаем, что согласно записям Единого государственного реестра недвижимости:

<b>Здание</b>		
вид объекта недвижимости		
Лист № ___ Раздела	Всего листов раздела : ___	Всего разделов: ___
<b>26.06.2019 № 99/2019/269193971</b>		
Кадастровый номер:	<b>41:05:0101029:150</b>	
Номер кадастрового квартала:	41:05:0101029	
Дата присвоения кадастрового номера:	29.06.2012	
Ранее присвоенный государственный учетный номер:	Инвентарный номер: 10239	
Адрес:	Камчатский край, Елизовский р-н, сКоряки, улЗеленая, д10	
Площадь, м <sup>2</sup> :	121.5	
Назначение:	Многоквартирный дом	
Наименование:	Жилой дом и земельный участок	
Количество этажей, в том числе подземных этажей:	1	
Материал наружных стен:	Бетонные	
Год ввода в эксплуатацию по завершении строительства:	данные отсутствуют	
Год завершения строительства:	1983	
Кадастровая стоимость, руб.:	1012720.72	
Государственный регистратор		ФГИС ЕГРН
полное наименование должности	подпись	инициалы, фамилия

М.П.

Выписка из Единого государственного реестра недвижимости об объекте недвижимости  
Сведения о характеристиках объекта недвижимости

На основании запроса от 25.06.2019 г., поступившего на рассмотрение 26.06.2019 г., сообщаем, что согласно записям Единого государственного реестра недвижимости:

<b>Здание</b>			
вид объекта недвижимости			
Лист № ____ Раздела	Всего листов раздела : ____	Всего разделов: ____	Всего листов выписки: ____
<b>26.06.2019 № 99/2019/269193971</b>			
Кадастровый номер:		<b>41:05:0101029:150</b>	

Кадастровые номера иных объектов недвижимости, в пределах которых расположен объект недвижимости:	данные отсутствуют
Кадастровые номера помещений, машино-мест, расположенных в здании или сооружении:	<b>41:05:0101029:277, 41:05:0101029:276</b>
Кадастровые номера объектов недвижимости, из которых образован объект недвижимости:	данные отсутствуют
Кадастровые номера образованных объектов недвижимости:	данные отсутствуют
Сведения о включении объекта недвижимости в состав предприятия как имущественного комплекса:	
Сведения о включении объекта недвижимости в состав единого недвижимого комплекса:	
Кадастровый номер земельного участка, если входящие в состав единого недвижимого комплекса объекты недвижимости расположены на одном земельном участке	данные отсутствуют
Виды разрешенного использования:	данные отсутствуют
Сведения о включении объекта недвижимости в реестр объектов культурного наследия:	данные отсутствуют
Сведения о кадастровом инженерере:	данные отсутствуют
Статус записи об объекте недвижимости:	Сведения об объекте недвижимости имеют статус "актуальные, ранее учтенные"
Особые отметки:	Сведения необходимые для заполнения раздела 2 отсутствуют. Сведения необходимые для заполнения раздела 5 отсутствуют. Сведения необходимые для заполнения раздела 6 отсутствуют.
Получатель выписки:	Нечитайло Анастасия Викторовна

Государственный регистратор		ФГИС ЕГРН
полное наименование должности	подпись	инициалы, фамилия



Выписка из Единого государственного реестра недвижимости об объекте недвижимости  
**Перечень помещений, машино-мест, расположенных в здании, сооружении**

<b>Здание</b>						
вид объекта недвижимости						
Лист № ____ Раздела		Всего листов раздела : ____		Всего разделов: ____		Всего листов выписки: ____
<b>26.06.2019 № 99/2019/269193971</b>						
Кадастровый номер:				<b>41:05:0101029:150</b>		
№ п/п	Кадастровый номер помещения, машино-места	Номер этажа (этажей)	Обозначение (номер) помещения, машино-места на поэтажном плане	Назначение помещения	Вид разрешенного использования	Площадь, м
1	41:05:0101029:277	Этаж № 1		данные отсутствуют	данные отсутствуют	60.9
2	41:05:0101029:276	Этаж № 1		данные отсутствуют	данные отсутствуют	60.3
Государственный регистратор				ФГИС ЕГРН		
полное наименование должности				подпись		инициалы, фамилия

М.П.

Выписка из Единого государственного реестра недвижимости об объекте недвижимости

**Сведения о характеристиках объекта недвижимости**

На основании запроса от 25.06.2019 г., поступившего на рассмотрение 26.06.2019 г., сообщаем, что согласно записям Единого государственного реестра недвижимости:

<b>Помещение</b>			
(вид объекта недвижимости)			
Лист № ____ Раздела <b>1</b>	Всего листов раздела <b>1</b> : ____	Всего разделов: ____	Всего листов выписки: ____
<b>26.06.2019 № 99/2019/269194069</b>			
Кадастровый номер:		<b>41:05:0101029:277</b>	

Номер кадастрового квартала:	41:05:0101029
Дата присвоения кадастрового номера:	29.06.2012
Ранее присвоенный государственный учетный номер:	Инвентарный номер: 10239
Адрес:	Камчатский край, Елизовский р-н, сКоряки, улЗеленая, д10, кв2
Площадь:	60.9
Назначение:	Жилое помещение
Наименование:	Квартира
Номер, тип этажа, на котором расположено помещение, машино-место:	Этаж № 1
Вид жилого помещения:	Квартира
Кадастровая стоимость, руб.:	507610.63

Государственный регистратор		ФГИС ЕГРН
полное наименование должности	подпись	инициалы, фамилия

М.П.

<b>Помещение</b>			
(вид объекта недвижимости)			
Лист № ___ Раздела <b>1</b>	Всего листов раздела <b>1</b> : ___	Всего разделов: ___	Всего листов выписки: ___
<b>26.06.2019 № 99/2019/269194069</b>			
Кадастровый номер:		<b>41:05:0101029:277</b>	

Кадастровые номера иных объектов недвижимости, в пределах которых расположен объект недвижимости:	41:05:0101029:150
Кадастровые номера объектов недвижимости, из которых образован объект недвижимости:	данные отсутствуют
Кадастровые номера образованных объектов недвижимости:	данные отсутствуют
Сведения о включении объекта недвижимости в состав предприятия как имущественного комплекса:	
Сведения о включении объекта недвижимости в состав единого недвижимого комплекса:	
Виды разрешенного использования:	данные отсутствуют

Сведения о включении объекта недвижимости в реестр объектов культурного наследия:	данные отсутствуют
Сведения о кадастровом инженере:	
данные отсутствуют	

Сведения об отнесении жилого помещения к определенному виду жилых помещений специализированного жилищного фонда, к жилым помещениям наемного дома социального использования или наемного дома коммерческого использования:	данные отсутствуют
--	--------------------

Государственный регистратор		ФГИС ЕГРН
полное наименование должности	подпись	инициалы, фамилия

М.П.



<b>Помещение</b>			
(вид объекта недвижимости)			
Лист № ____ Раздела <b>1</b>	Всего листов раздела <b>1</b> : ____	Всего разделов: ____	Всего листов выписки: ____
<b>26.06.2019 № 99/2019/269194069</b>			
Кадастровый номер:		<b>41:05:0101029:277</b>	

Статус записи об объекте недвижимости:	Сведения об объекте недвижимости имеют статус "актуальные, ранее учтенные"
Особые отметки:	данные отсутствуют
Получатель выписки:	Нечитайло Анастасия Викторовна

Государственный регистратор		ФГИС ЕГРН
полное наименование должности	подпись	инициалы, фамилия

М.П.

Выписка из Единого государственного реестра недвижимости об объекте недвижимости  
Сведения о зарегистрированных правах

<b>Помещение</b>	
<small>(вид объекта недвижимости)</small>	
Лист № ___ Раздела <b>2</b>	Всего листов раздела <b>2</b> : ___
Всего разделов: ___	
Всего листов выписки: ___	
<b>26.06.2019 № 99/2019/269194069</b>	
Кадастровый номер:	<b>41:05:0101029:277</b>
1. Правообладатель (правообладатели):	1.1. Храбрых Павел Владимирович
2. Вид, номер и дата государственной регистрации права:	2.1. Собственность, № 41-01/02-3/2004-010 от 27.01.2004
3. Ограничение прав и обременение объекта недвижимости:	не зарегистрировано
5. Заявленные в судебном порядке права требования:	данные отсутствуют
6. Сведения о возражении в отношении зарегистрированного права:	данные отсутствуют
7. Сведения о наличии решения об изъятии объекта недвижимости для государственных и муниципальных нужд:	данные отсутствуют
8. Сведения о невозможности государственной регистрации без личного участия правообладателя или его законного представителя:	
9. Правопритязания и сведения о наличии поступивших, но не рассмотренных заявлений о проведении государственной регистрации права (перехода, прекращения права), ограничения права или обременения объекта недвижимости, сделки в отношении объекта недвижимости:	данные отсутствуют
10. Сведения об осуществлении государственной регистрации сделки, права, ограничения права без необходимого в силу закона согласия третьего лица, органа:	данные отсутствуют

Государственный регистратор		ФГИС ЕГРН
полное наименование должности	подпись	инициалы, фамилия

М.П.

